



UNIVERSITÄTS-
BIBLIOTHEK
PADERBORN

Sammlung von Bauzeichnungen aus dem Gebiete der Wasser- und Strassenbaukunst

bestehend in 120 Blättern

Constructiver Curs

Carlsruhe, 1837


Form und Aufschriften der Orientierungs-Stöcke und Wegweiser im
Grossherzogthum Baden. IX. Heft Pl. 10.

[urn:nbn:de:hbz:466:1-65240](https://nbn-resolving.org/urn:nbn:de:hbz:466:1-65240)


Am Ein- und Ausgang der
Städte und Dörfer.

N. N. Kreis.
Amt N. N.
Stadt N. N.
Bis Carlsruhe x. Stadt
bis Stuttgart y. St.

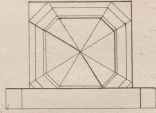
N. N. Kreis
Amt N. N.
Dorf N. N.
Bis Carlsruhe x. St.
bis Stuttgart y. St.



An der
Landes-
Grenze.
An der
Stammwacht des Reichs.



Grundriss




1/10

Wegweiser

v. Holz

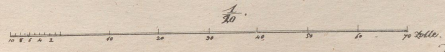


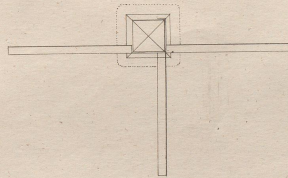
v. Stein



1/10



Grundriss



St. Müller

Verlag v. P. Wagner in Karlsruhe.

König

