



UNIVERSITÄTS-
BIBLIOTHEK
PADERBORN

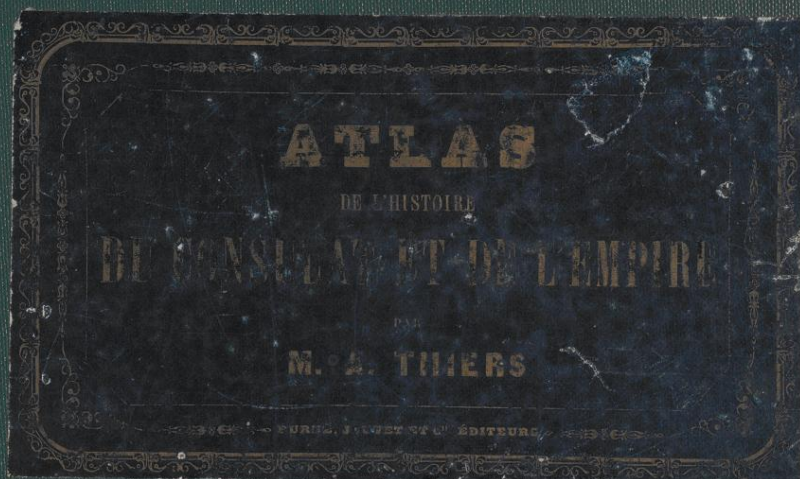
Histoire Du Consulat Et De L'Empire

Faisant Suite À L'Histoire De La Révolution Française

Thiers, Adolphe

Paris, 1845-

[urn:nbn:de:hbz:466:1-76809](https://nbn-resolving.org/urn:nbn:de:hbz:466:1-76809)



ATLAS
DE L'HISTOIRE
DU
CONSULAT ET DE L'EMPIRE
PAR M. A. THIERS.

LISTE DES CARTES.

1. Carte de la Souabe, de la Suisse et du Piémont.
2. — de la Souabe.
3. — du Piémont.
4. — de la rivière de Gènes.
5. — des environs d'Engen et de Stokach.
6. — du champ de bataille de Mösskirch.
7. — des environs d'Ulm.
8. — du Valais et de la vallée d'Aoste.
9. — des environs d'Alexandrie et de la plaine de Marengo.
10. — du cours du Danube au-dessus et au-dessous d'Hochstett.
11. — de la plaine d'Héliopolis.
12. — générale de la basse Égypte.
13. Plan du Kaire.
14. Carte de la vallée du Danube.
15. — du pays compris entre l'Isar et l'Inn.
16. — du champ de bataille de Hohenlinden.
17. — du Sund.
18. — de la plage d'Alexandrie.
19. Plan de la baie d'Algésiras.
20. Carte générale de l'Allemagne en 1789.
21. — générale de l'Allemagne après le recez de 1803.
22. Ile de Saint-Domingue.
23. Carte générale de la Manche.
24. — des ports d'Ambleteuse, de Wimereux, de Boulogne et d'Étaples.
25. — du bassin et du camp de Boulogne.
26. Plan de la bataille navale du Ferrol.
27. Carte générale de l'Europe.
28. — générale de l'Allemagne.
29. — du pays compris entre le Rhin et le Danube.
30. Plan de la bataille de Trafalgar.
31. Carte générale de la chaîne des Alpes.
32. — de l'Autriche et de la Moravie.
33. Plan du champ de bataille d'Austerlitz.
34. Carte de la Saxe et de la Franconie.
35. Plan des champs de bataille d'Iéna et d'Awersstaedt.
36. Carte du nord de l'Allemagne.
37. — de la Prusse orientale et de la Pologne.
38. — du pays compris entre la Vistule et la Prégel.
39. Plan des environs de Czarnowo, Pultusk, Golymin et Soldau.
40. — du champ de bataille d'Eylau.
41. — de la ville de Dantzig et de ses environs.
42. — du champ de bataille de Friedland.
43. Carte générale d'Espagne et de Portugal.
44. — des environs de Baylen.
45. Plan de Saragosse et de ses environs.
46. Carte des pays compris entre le Danube et l'Isar, de Ratisbonne à Landshut.
47. — des environs d'Eckmühl.
48. Plan des environs de Vienne.
49. — de l'île de Lobau.
50. — du champ de bataille de Talavera.
51. Carte des Bouches de l'Escaut.
52. Plans des principales places fortes d'Espagne.
53. Carte de la partie du Portugal comprise entre le Douro, l'Océan et la Guadiana.
54. — de la Russie d'Europe.
55. — de la route de Wilna à Moscou.
56. Plan du champ de bataille de la Moskowa.
57. Plans des bords de la Bérézina, de Moscou et de Smolensk.
58. Carte générale de la Saxe.
59. Plan du champ de bataille de Bautzen.
60. — de Leipzig et de ses environs.
61. Carte de l'est de la France.
62. — des vallées de la Seine, de l'Aube et de la Marne.
63. Plans des champs de bataille de Brienne, Montmirail et Montereau.
64. Carte des environs de Laon.
65. — du pays compris entre Charleroy, Namur et Bruxelles.
66. Plan du champ de bataille de Waterloo.

ATLAS
DE L'HISTOIRE
DU
CONSULAT ET DE L'EMPIRE

DRESSÉ ET DESSINÉ

SOUS LA DIRECTION DE M. THIERS

PAR

MM. A. DUFOUR ET DUVOTENAY

GRAVÉ SUR ACIER PAR DYONNET



PARIS

L'HEUREUX ET C^e, LIBRAIRES-ÉDITEURS

RUE DE SEINE, 34.

—
1864

06

~~71~~


LVS


1178-22




8 | 12652

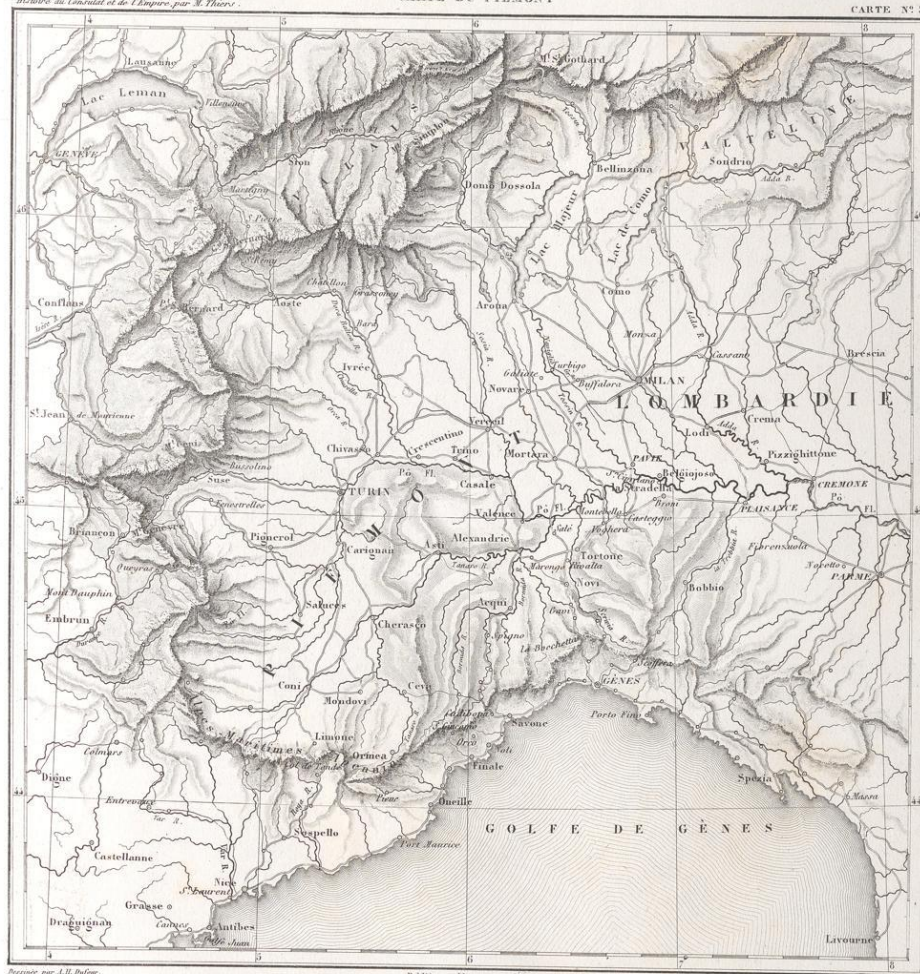
Revue de la Suisse et de l'Empire par M. Thier.











Dessinée par J.H. Dufour.

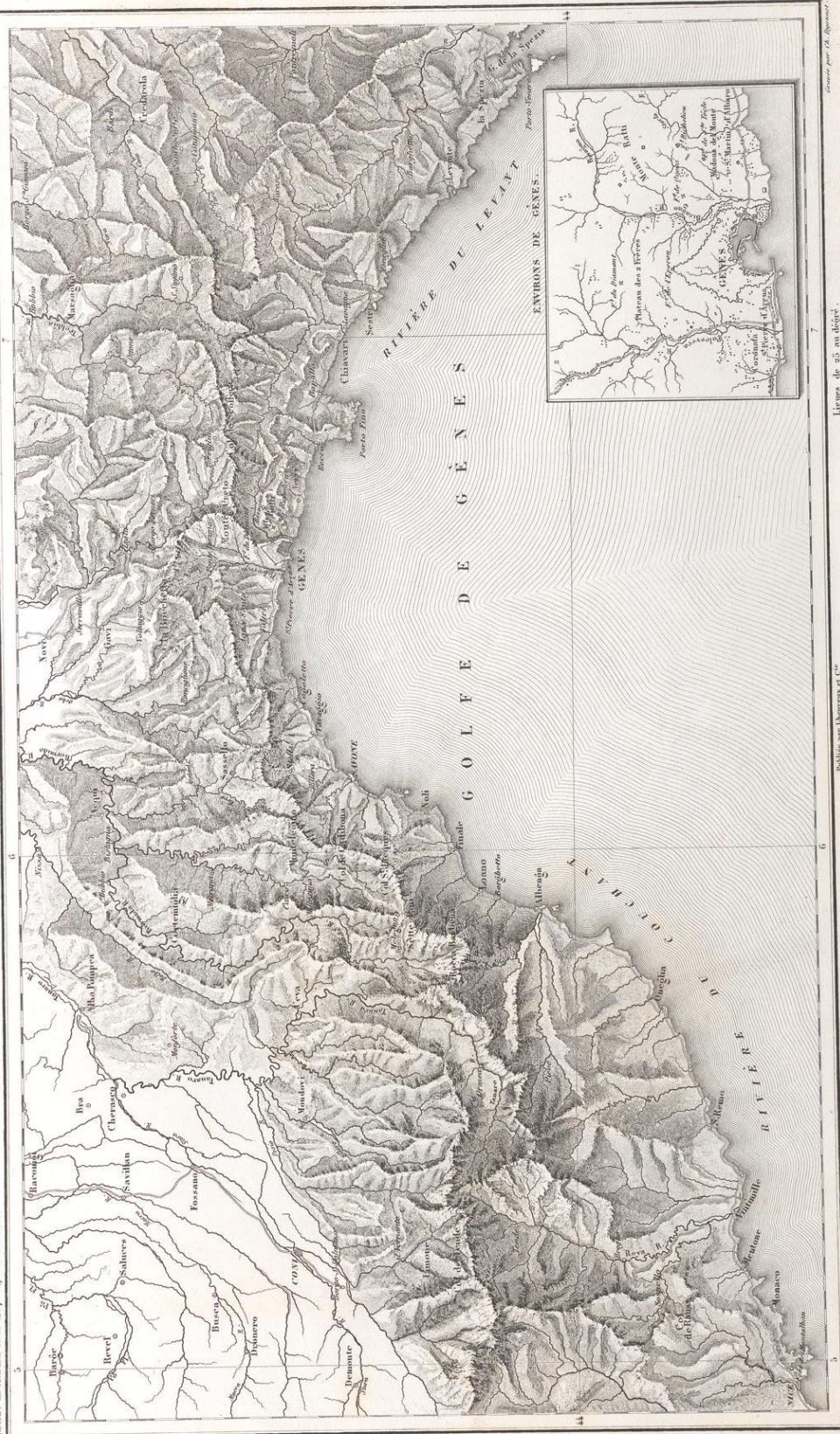
Kilomètres 0 20 40 60 80 100

Publiée par Lhuers et Cie

Liens communs de France.

Gravée par Ch. Bignon.






Échelle pour 1:100,000

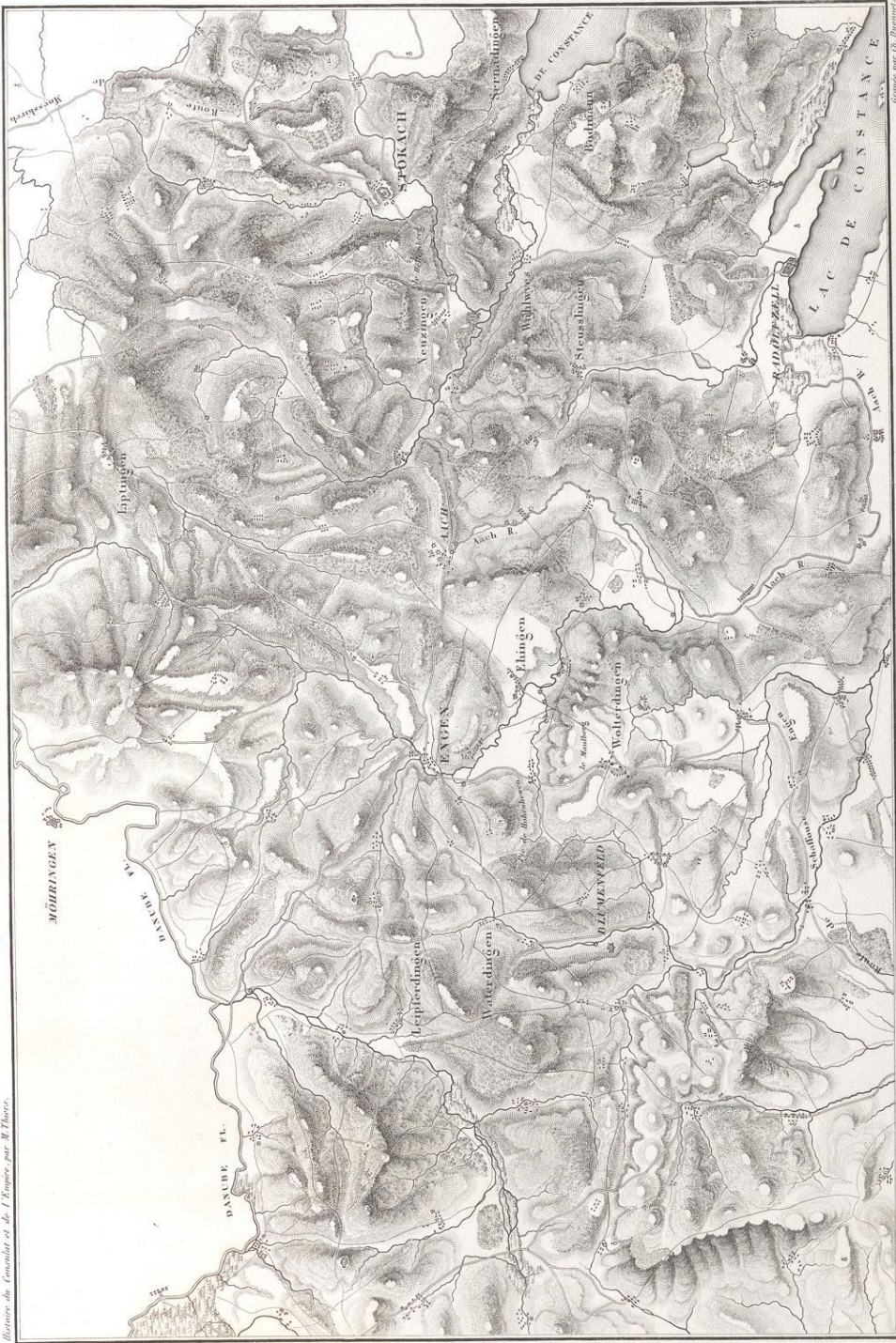
Échelle pour 1:250,000

Publié par l'Imprimerie de la Guerre

Kilomètres

Revue par M. A. Dore









CARTÉ DES ENVIRONS D'ULM

Histoire du Consulat et de l'Empire par M. Thiers,

Donnée par A. B. Dufour.

Echelle de la Cuyte

Donnée par A. B. Dufour.

Echelle du Plan.

Donnée par A. B. Dufour.





	0	1	2	3	4	5	6	7	8	9	10	11	12	13	14	15	16	17	18	19	20	21	22	23	24	25	26	27	28	29	30	31	32	33	34	35	36	37	38	39	40	41	42	43	44	45	46	47	48	49	50	51	52	53	54	55	56	57	58	59	60	61	62	63	64	65	66	67	68	69	70	71	72	73	74	75	76	77	78	79	80	81	82	83	84	85	86	87	88	89	90	91	92	93	94	95	96	97	98	99	100
0	0	1	2	3	4	5	6	7	8	9	10	11	12	13	14	15	16	17	18	19	20	21	22	23	24	25	26	27	28	29	30	31	32	33	34	35	36	37	38	39	40	41	42	43	44	45	46	47	48	49	50	51	52	53	54	55	56	57	58	59	60	61	62	63	64	65	66	67	68	69	70	71	72	73	74	75	76	77	78	79	80	81	82	83	84	85	86	87	88	89	90	91	92	93	94	95	96	97	98	99	100

100

1890

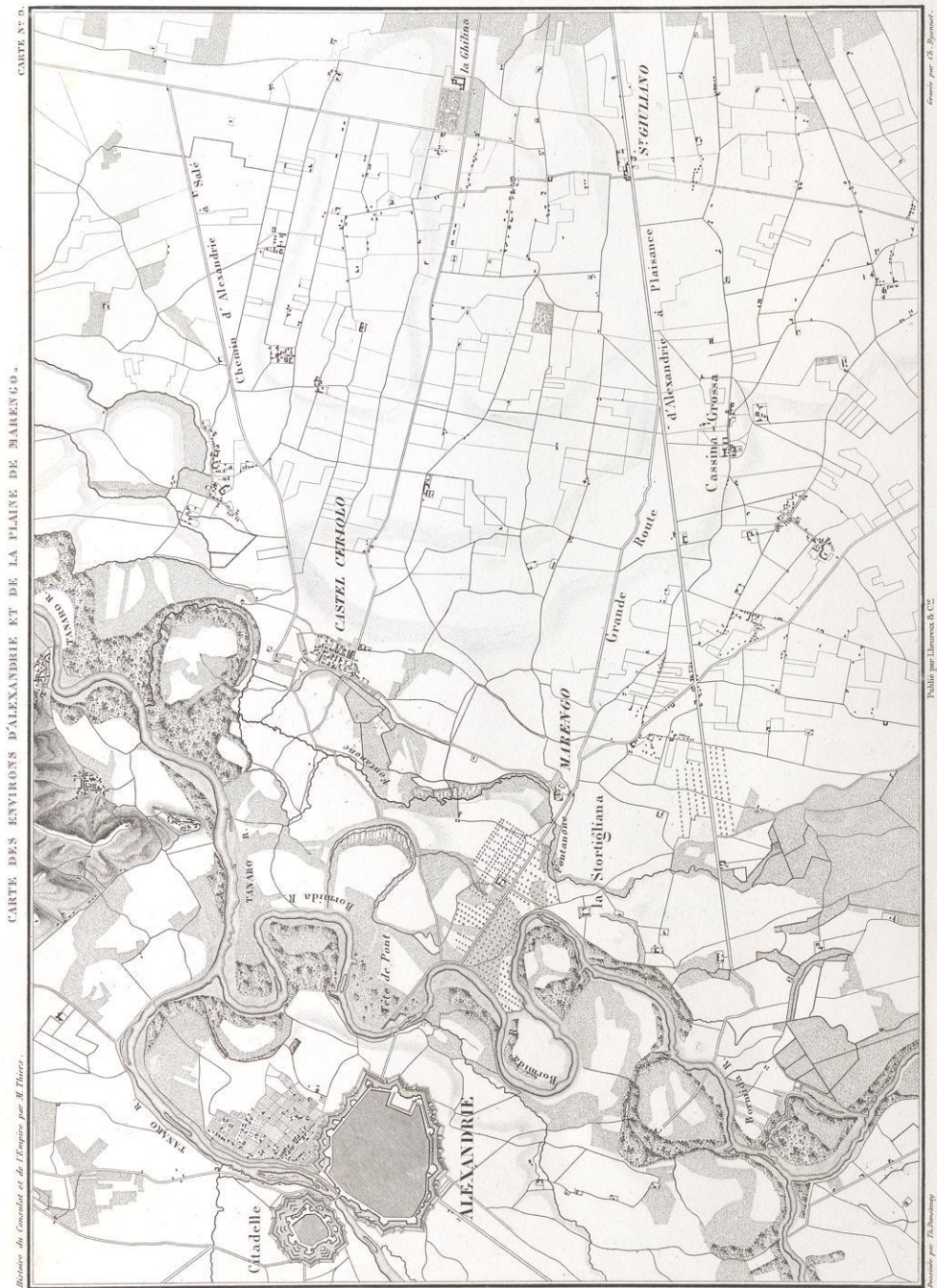
100


1

100

1890



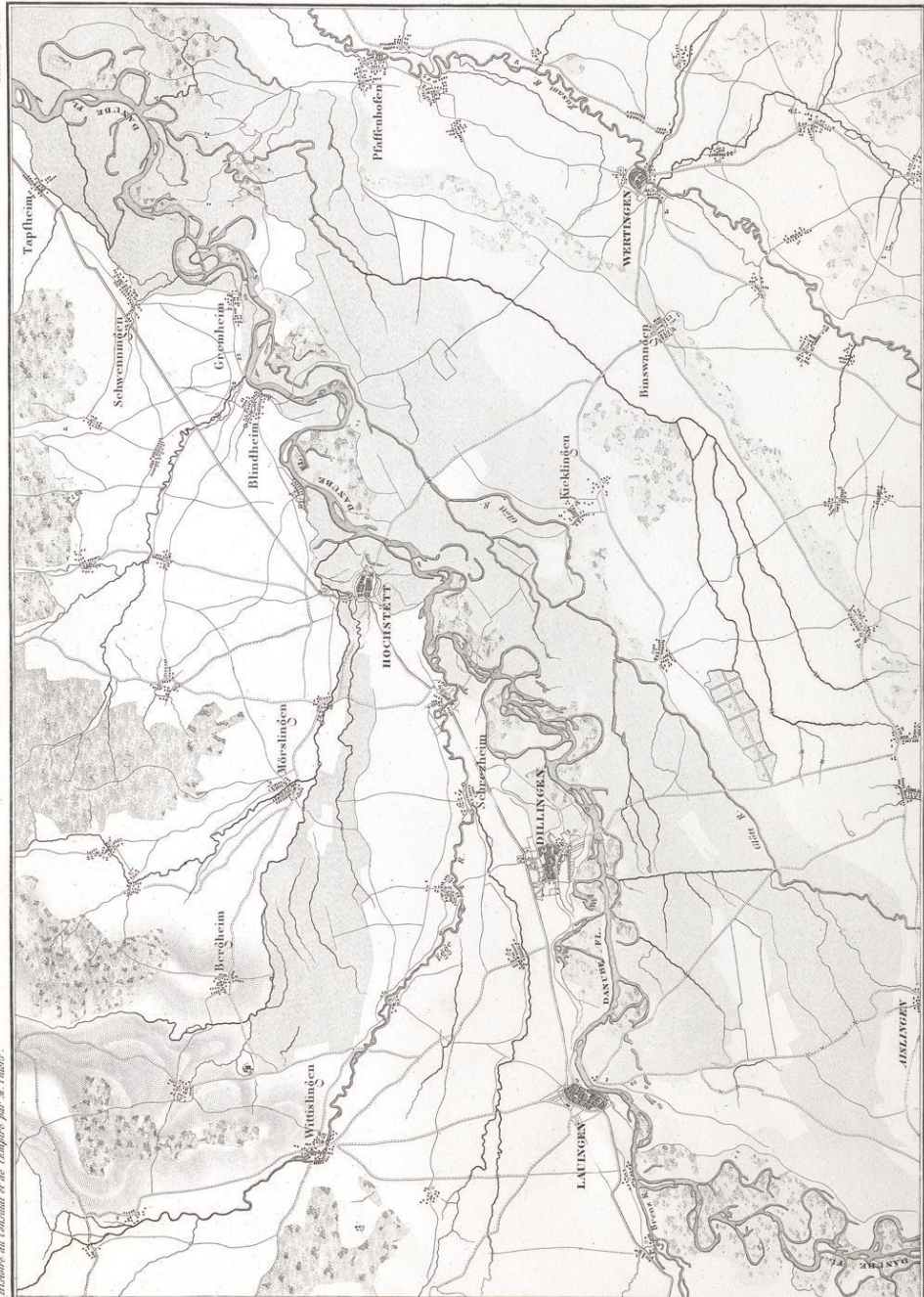




CARTE N° 10.

CARTE DU COURS DU DANUBE, AU-DESSUS ET AU-DESSOUS D'HOCHSTETT

Histoire du Comitat et de l'Empire par M. Thiers.



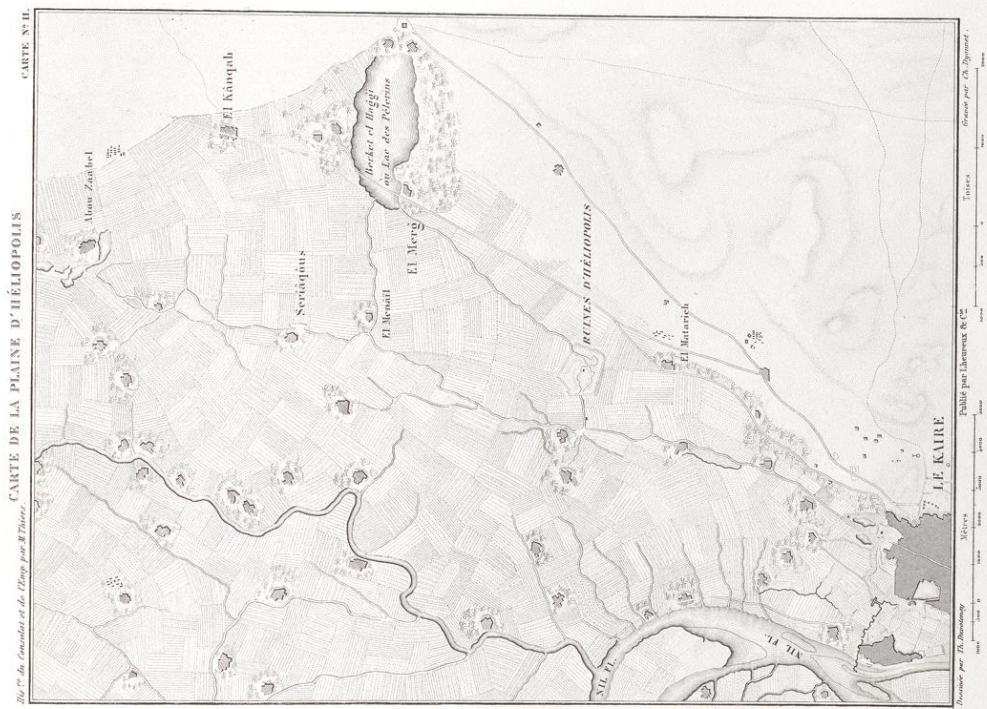
Gravée par Ch. Bignon.


Publié par Lesclapart & Co.

Revisée par J.B. Bignon.


0 1 2 3 4 5 Miles 0 1 2 3 4 5 6 7 8 000 Mètres

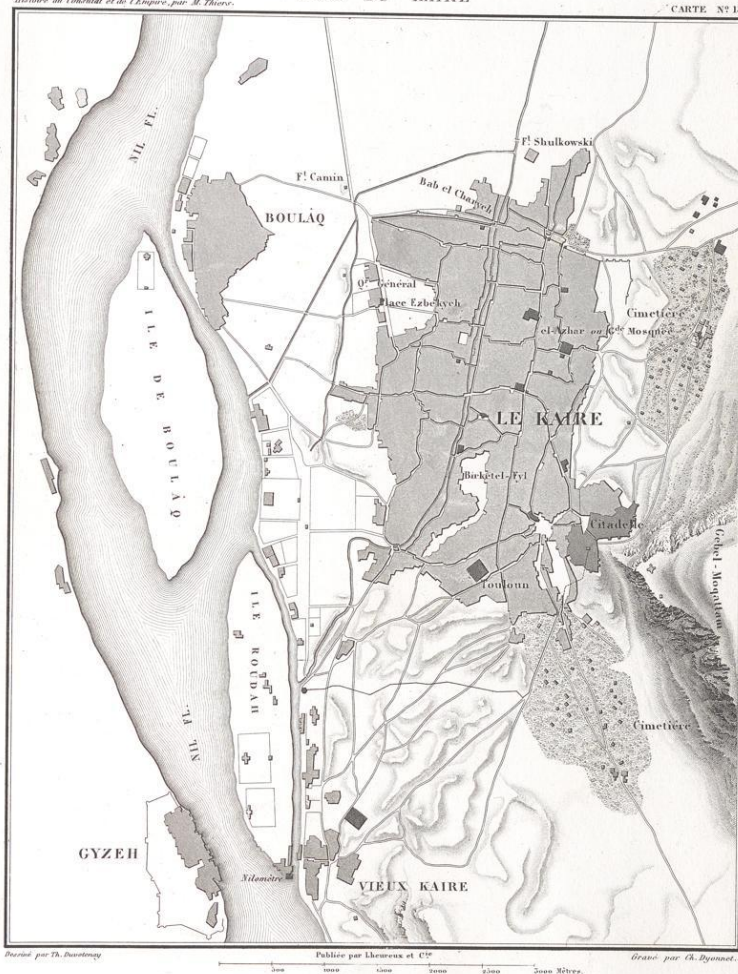













Dessiné par Ch. Dyonnet.

Publié par L. Henneux et C°

Gravé par Ch. Dyonnet.

0 1 2 3 4 5 6 7 8 9 10 11 12 13 14 15 16 17 18 19 20 21 22 23 24 25 26 27 28 29 30 31 32 33 34 35 36 37 38 39 40 41 42 43 44 45 46 47 48 49 50 51 52 53 54 55 56 57 58 59 60 61 62 63 64 65 66 67 68 69 70 71 72 73 74 75 76 77 78 79 80 81 82 83 84 85 86 87 88 89 90 91 92 93 94 95 96 97 98 99 100



UNIVERSITÄT PADERBORN
BIBLIOTHEK
PADERBORN

CARTE DE LA VALLÉE DU DANUBE.

Histoire du Consulat et de l'Empire, par M. Thiers.


Grande rue Ch. Duquet.

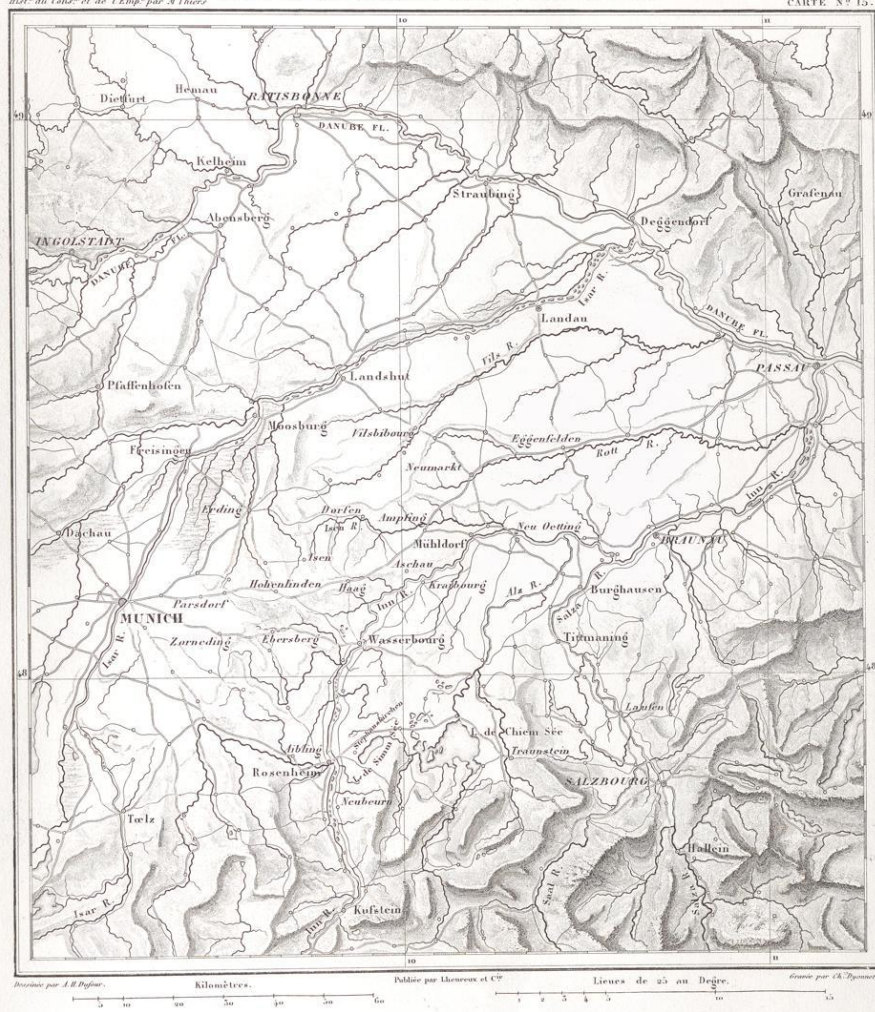
10


Publiée par Lheureux et Cie

atomètres :

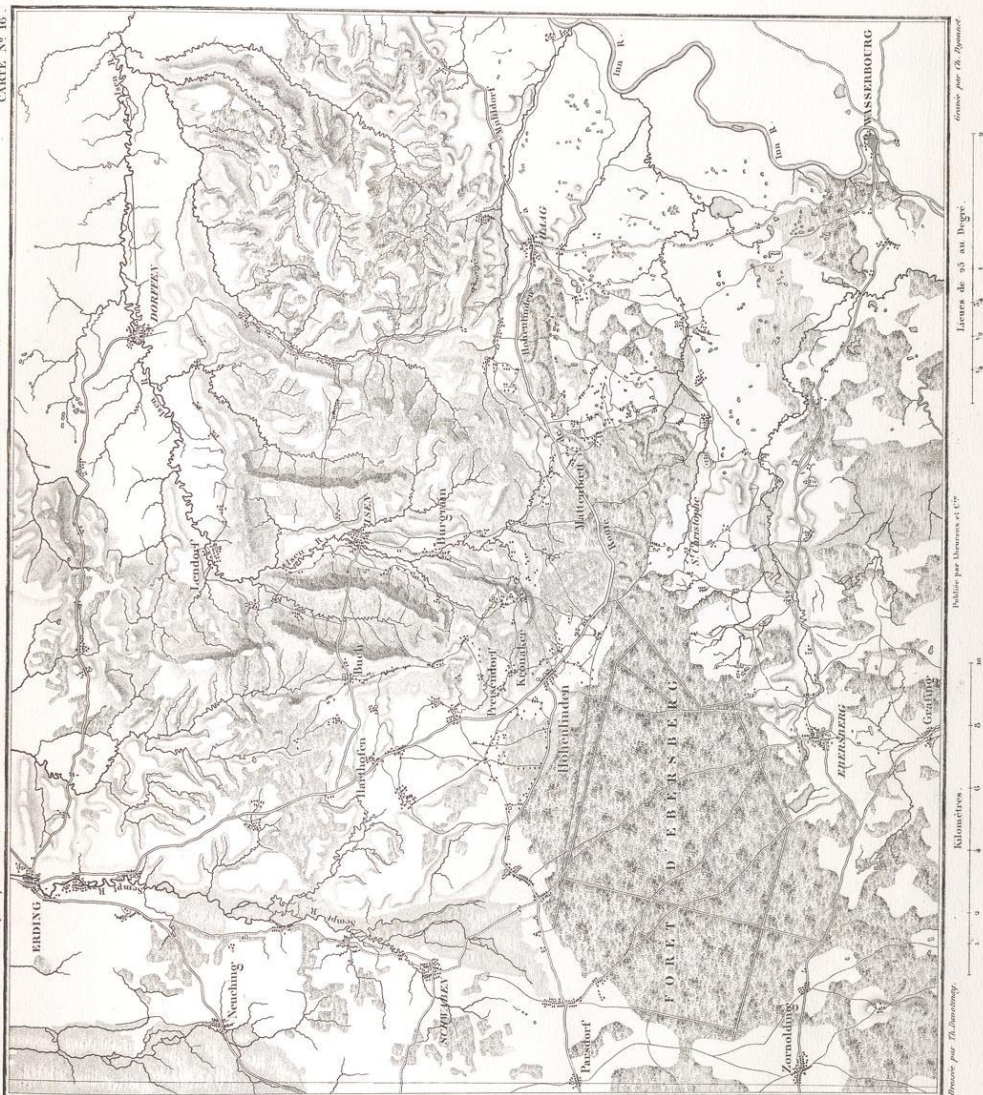
Reçu par A.H. Dufour.



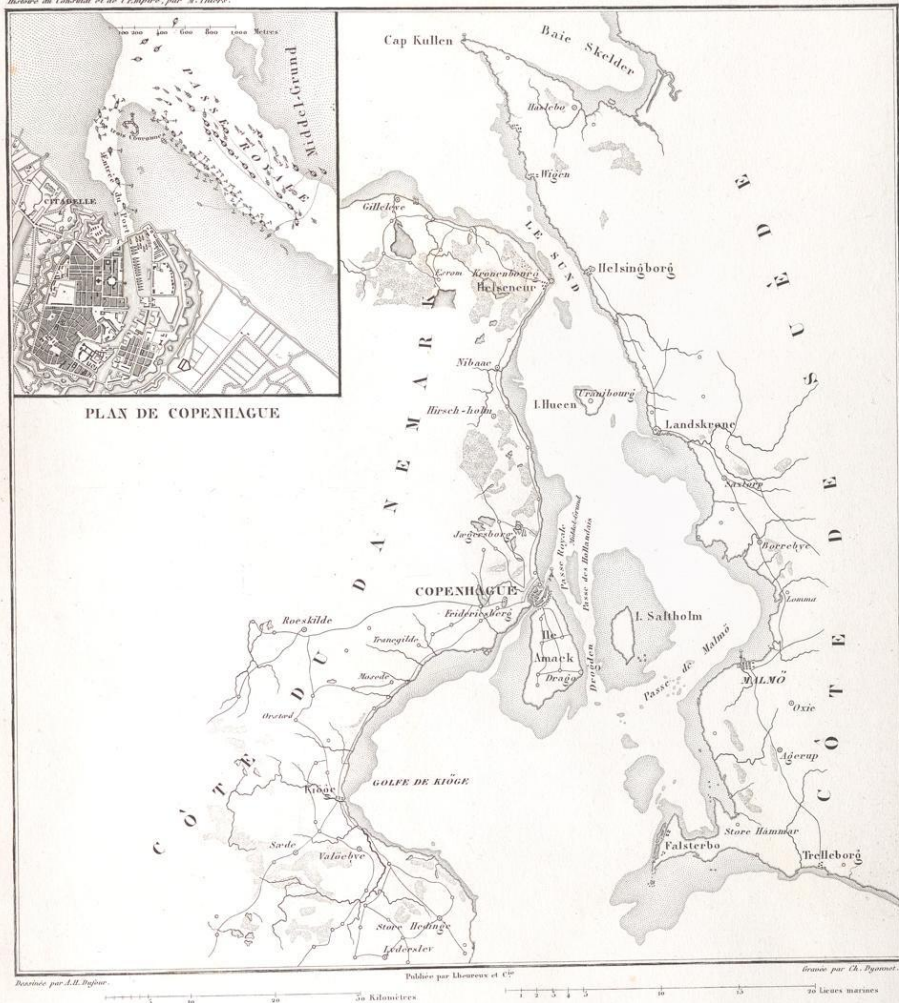





UNIVERSITÄT PADERBORN
BIBLIOTHEK
PADERBORN











UNIVERSITÄT PADERBORN
BIBLIOTHEK
PADERBORN



CARTE GÉNÉRALE DE L'ALLEMAGNE EN 1789.

Historique du Généralat et de l'Empire, par M. A. Thiers.

CARTE N° 20





Donnée par A. Dreyer.

Latitudes de 25 au Degré.

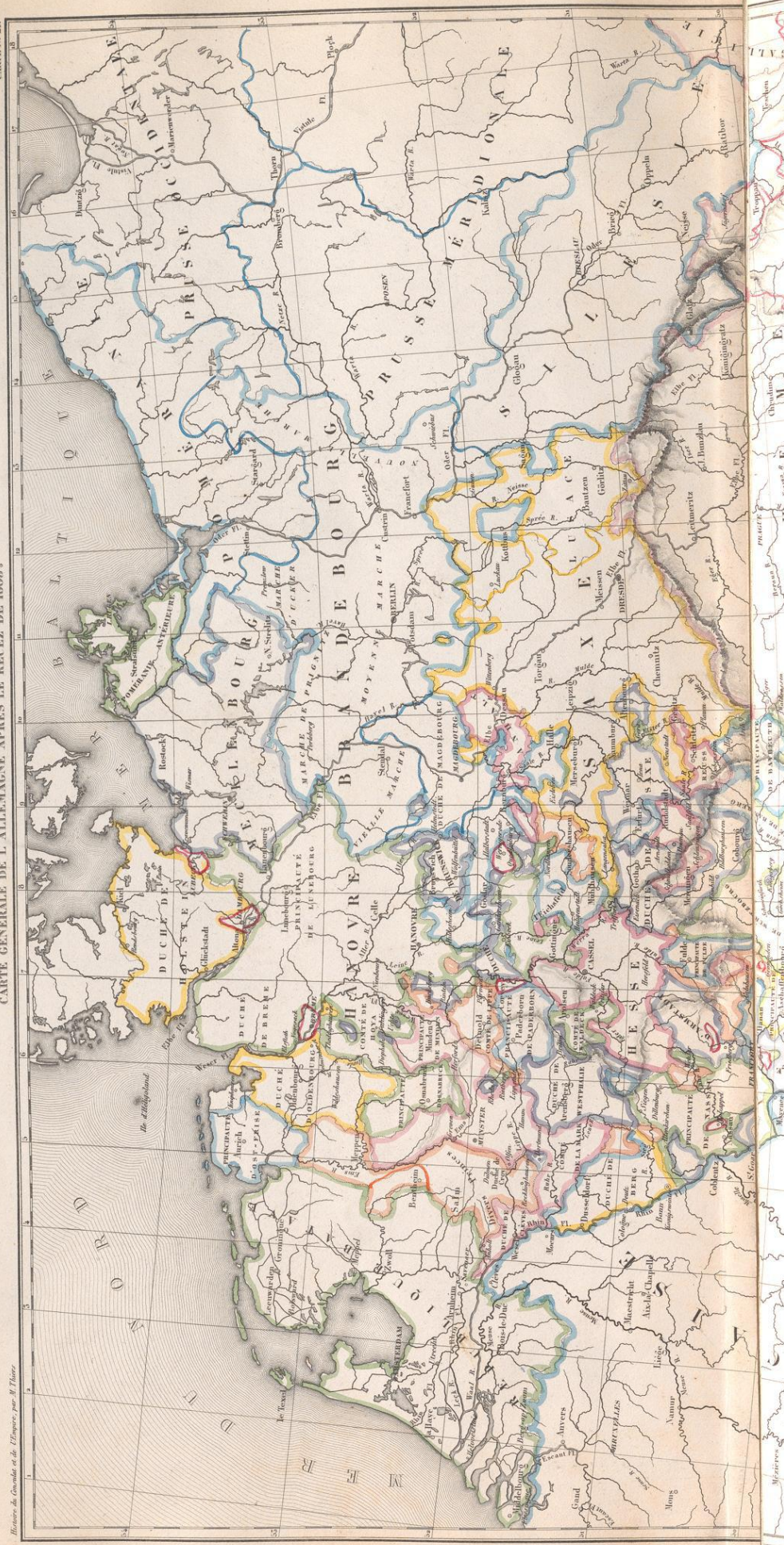
Longitudes par kilomètres et C°

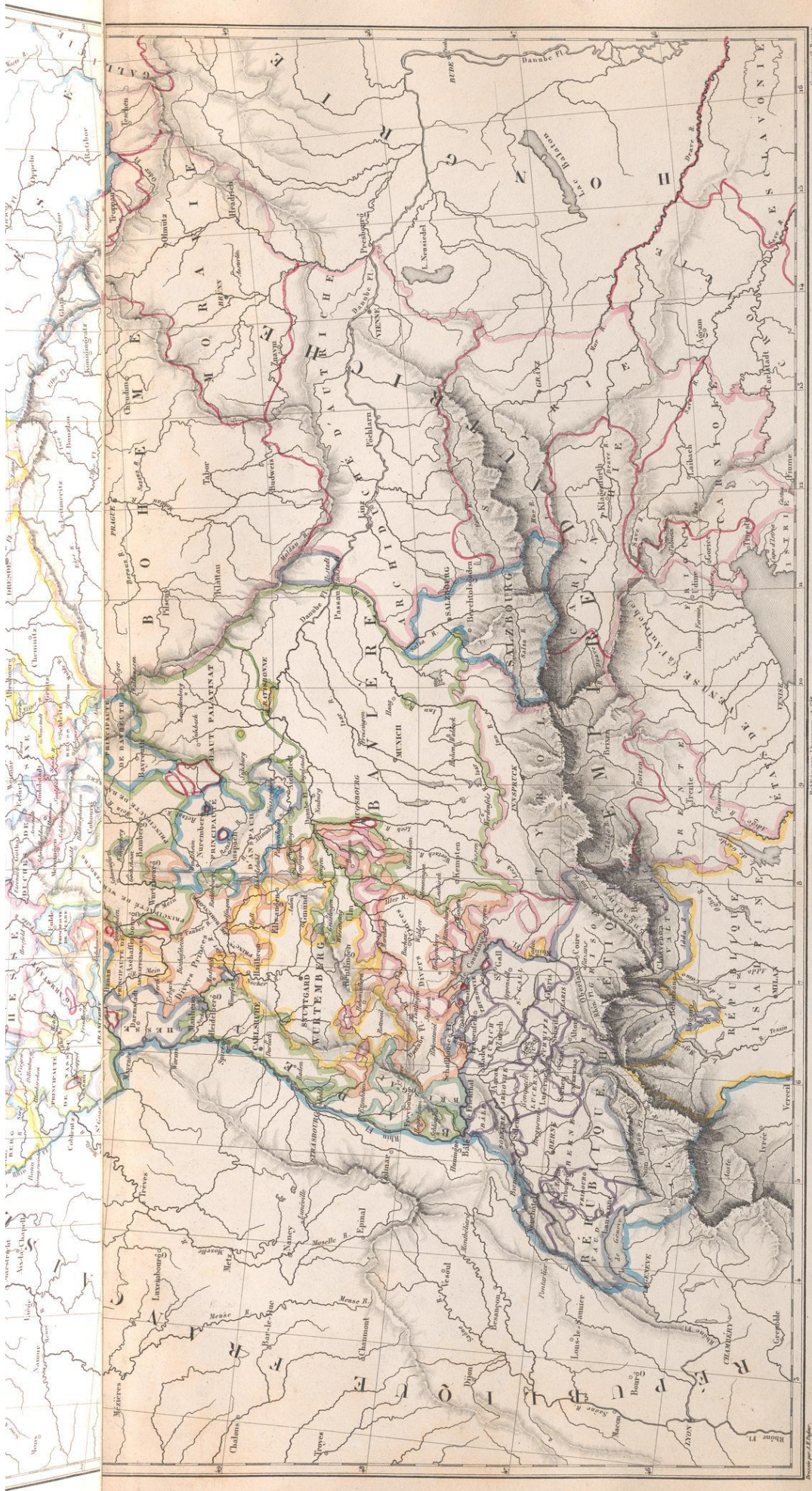
Kilomètres

Donnée par A. Dreyer.

CARTE GÉNÉRALE DE L'ALLEMAGNE APRÈS LE RÉCEZ DE 1803.

Revue de la Gazette de l'Empire, par M. Thiers





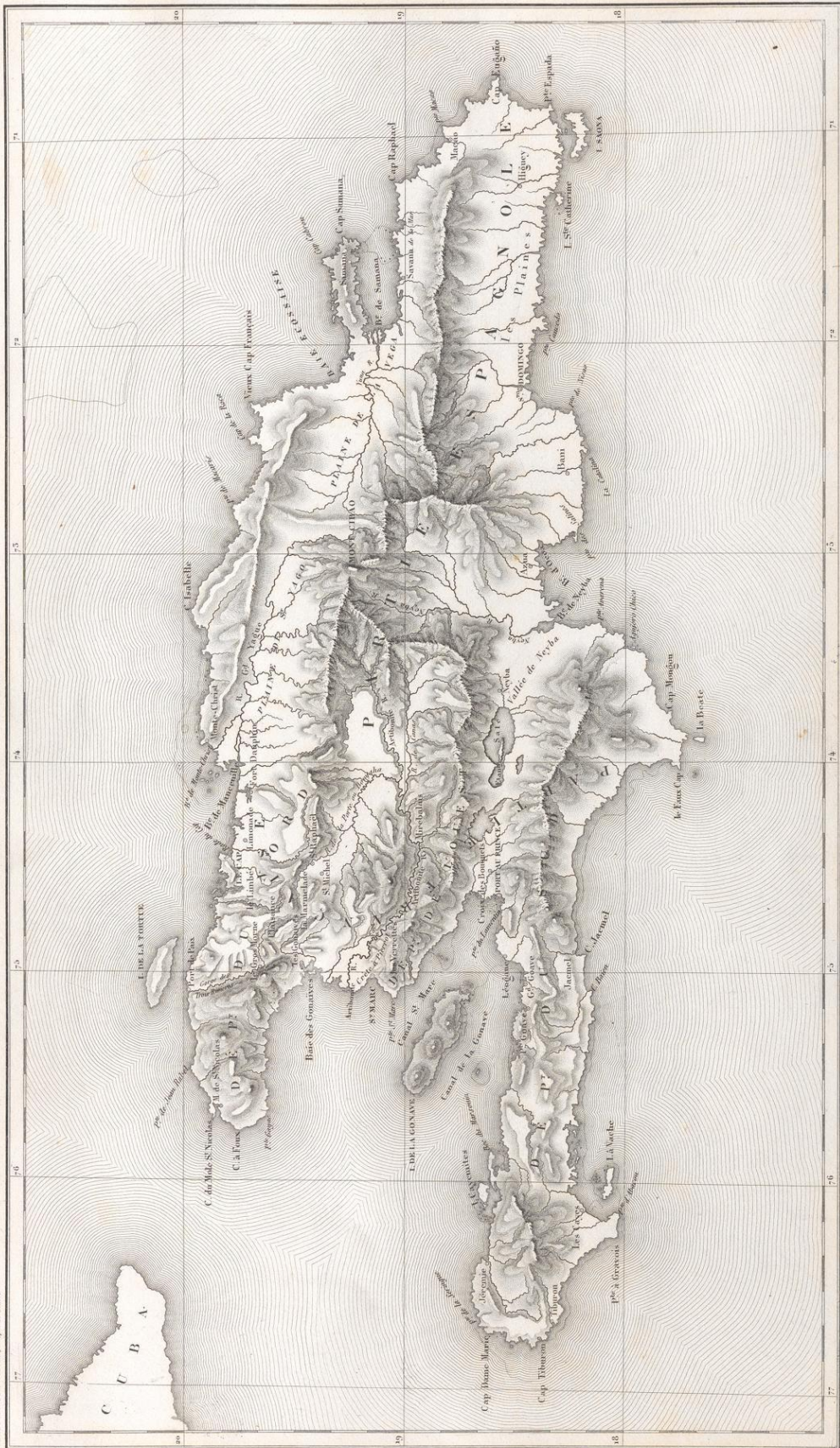
Lignes de l'an D'égé
Passe par la source et c'.

Kilomètres.
50 100 150 200 250 300 350 400 450 500 550 600 650 700 750 800 850 900 950 1000

Miles.
5 10 15 20 25 30 35 40 45 50 55 60 65 70 75 80 85 90 95 100

ILE DE ST DOMINGUE

Ministère des Colonies et des Travaux publics, M. Thiers

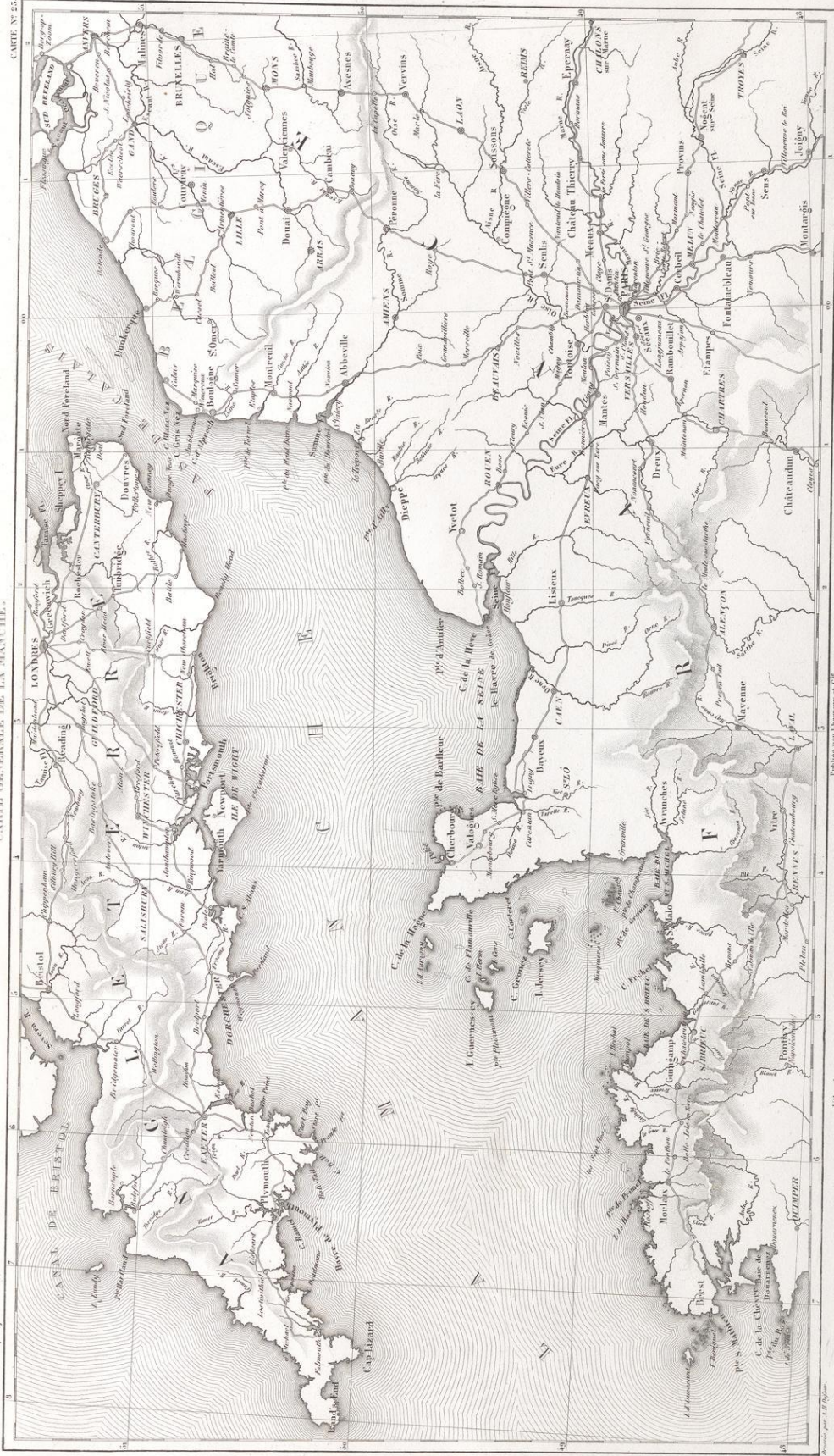


Donnée par M. Thiers. Échelle pour l'île. Échelle pour l'Amérique et l'Europe. Échelle pour le Détroit. Échelle pour le Détroit.




CARTE GÉNÉRALE DE LA MANCHE.

Détails de Guernesey et de l'Île de Jersey, par R. S. Duvoy.



Kilomètres. 0 50 100 150 200
Lieues de 25 au Degré. 0 5 10




Histoire du Consulat et de l'Empire, par M. Thier, c

CARTÉ. N°24

*Traducido por A.H. Dufour*

Publiée par Lheureux et C^{ie}
kilomètres.

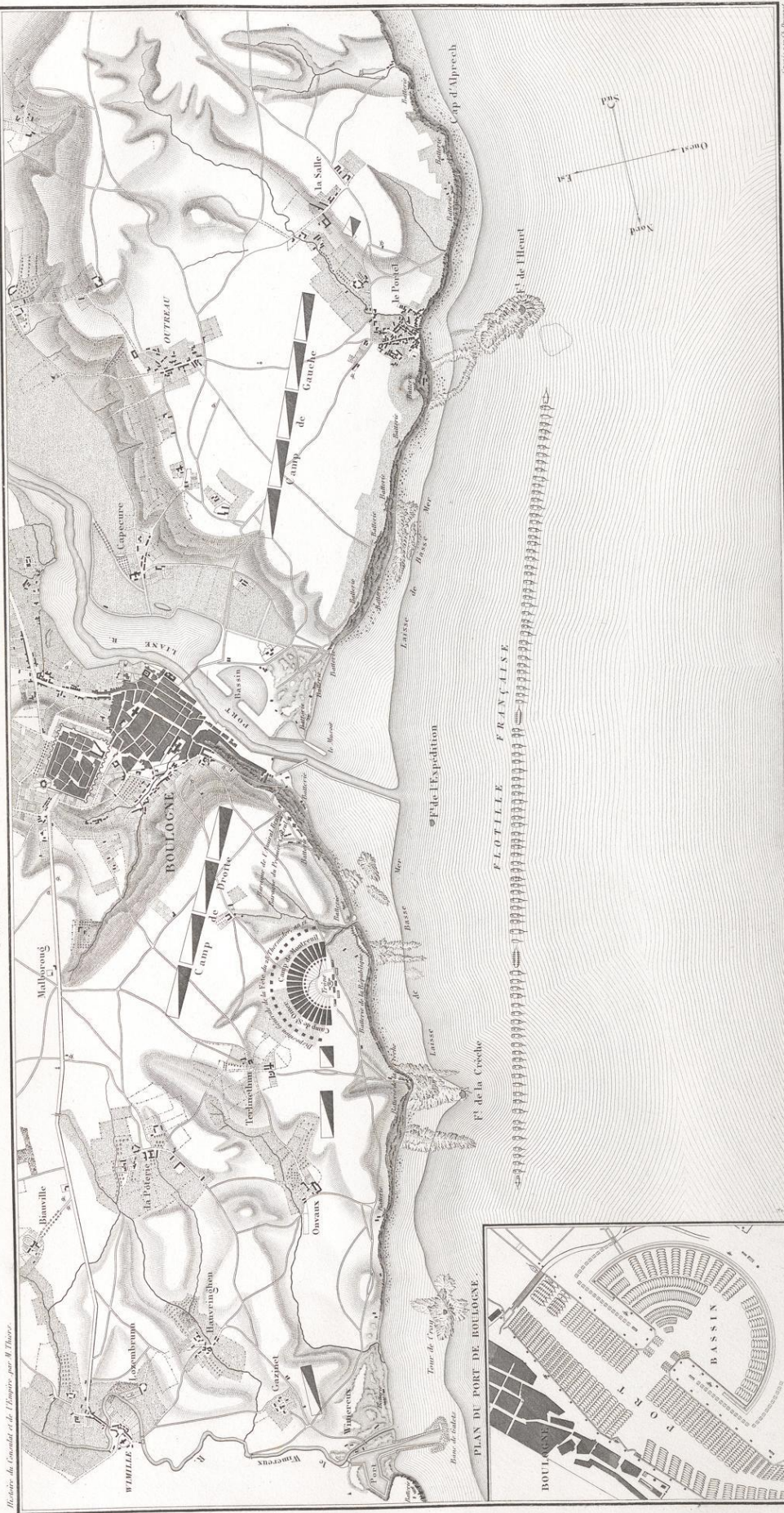
Crucifié par Ch. Dyonnet





CARTE DU BASSIN ET DU CAMP DE BOULOGNE.

Revue de l'Armée et de la Marine par M. Thiers.




Revue de l'Armée et de la Marine par M. Thiers.

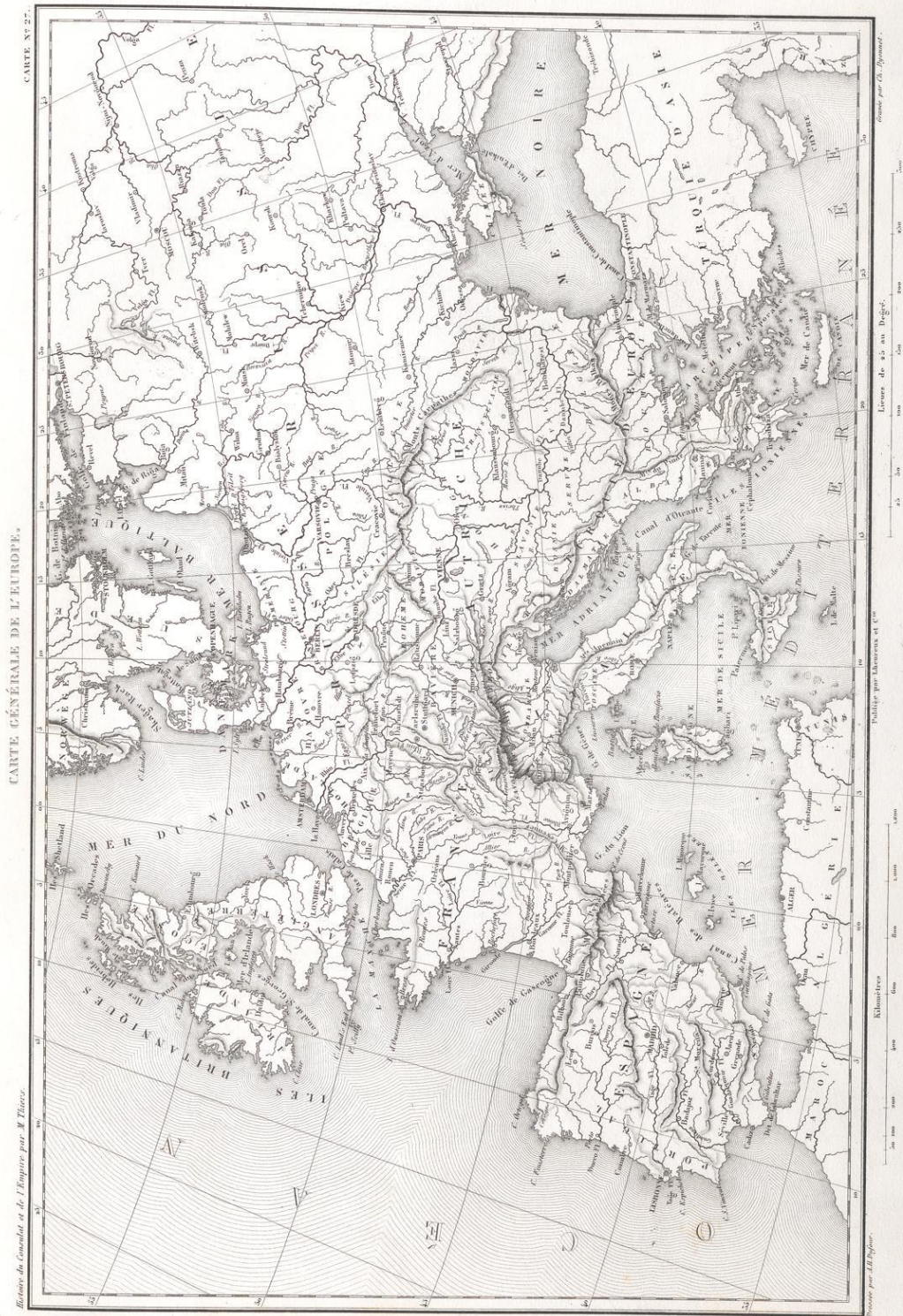
Tableau des Distributions et des


Revue de l'Armée et de la Marine par M. Thiers.











Handwritten text in a small column on the right margin, likely a title or description of the map. The text is written in a cursive script and is partially obscured by the map's lines.

CARTE GÉNÉRALE DE L'ALLEMAGNE.


Matrice du *Compendium de l'Empire* par W. Thiers.


CARTE N° 26.




Matrice du *Compendium de l'Empire* par W. Thiers. Publié par l'Imprimerie de l'Empire. 1806.











CARTE GÉNÉRALE DE LA CHAÎNE DES ALPES.

Bibliothèque du Général et de l'Empire par M. Thiers.




Échelle par 10. Kilomètres

Échelle par 10. Mètres

Échelle par 10. Mètres

Kilomètres

Échelle par 10. Kilomètres



CARTE DE L'AUTRICHE ET DE LA MORAVIE.

Revue du Canada et de l'Empire par M. Dore.

CARTE N° 52.




Revue par M. Dore.

Liegues communes de France.

Publié par Doreux et C^{ie}

Milles.


Revue par M. Dore.




PLAN DU CHAMP DE BATAILLE D'AUSTERLITZ.

Histoire du Consulat et de l'Empire, par M. Thiers.

CARTE N° 25.



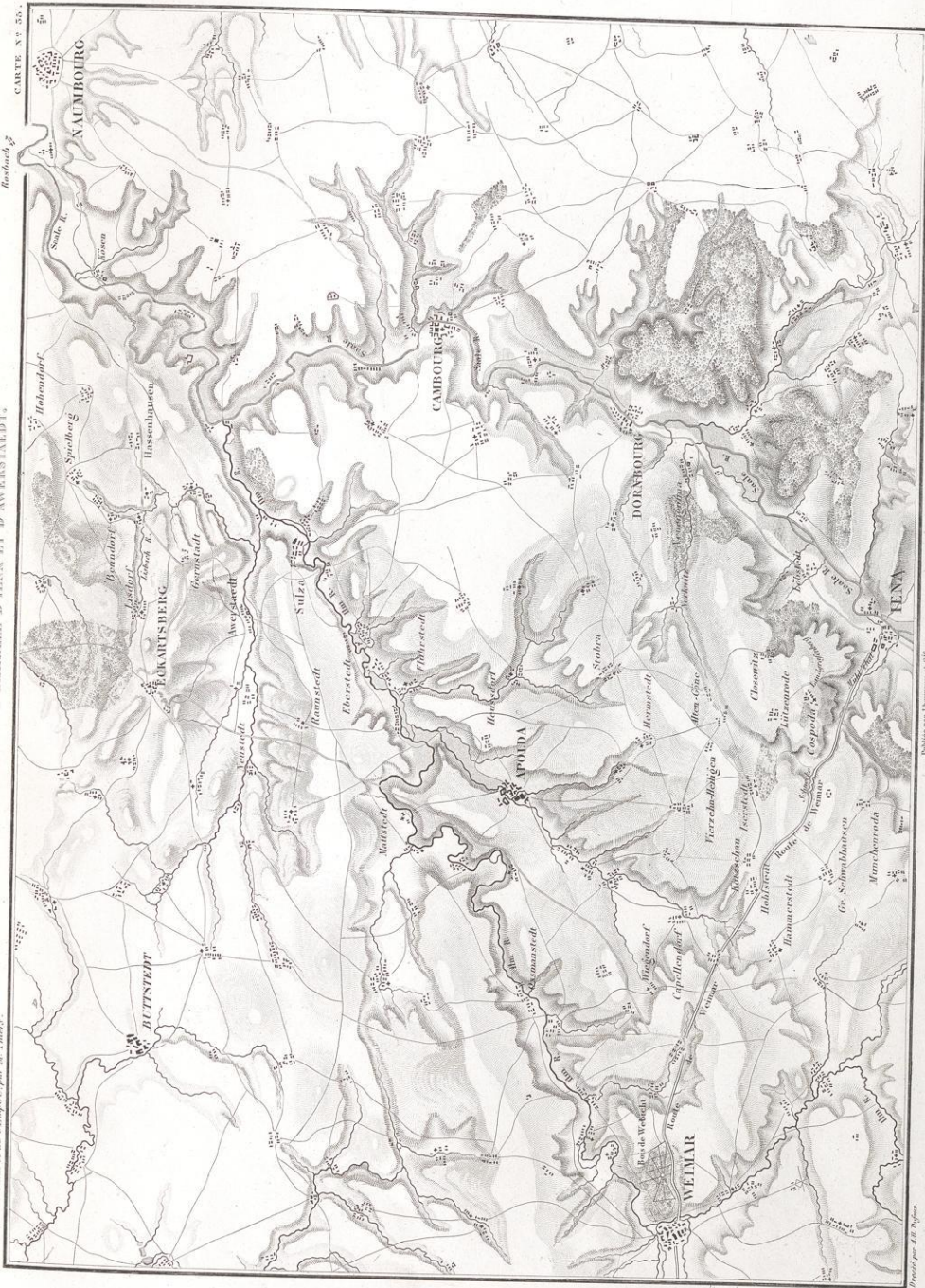


CARTE DE LA FRANCONIE ET DE LA Saxe.

Bibliothèque de l'Université et de l'Empire, par l'Université.

CARTE N° 52.





Revue de la Grande et de l'Empire, par M. Thiers.

Kilomètres.

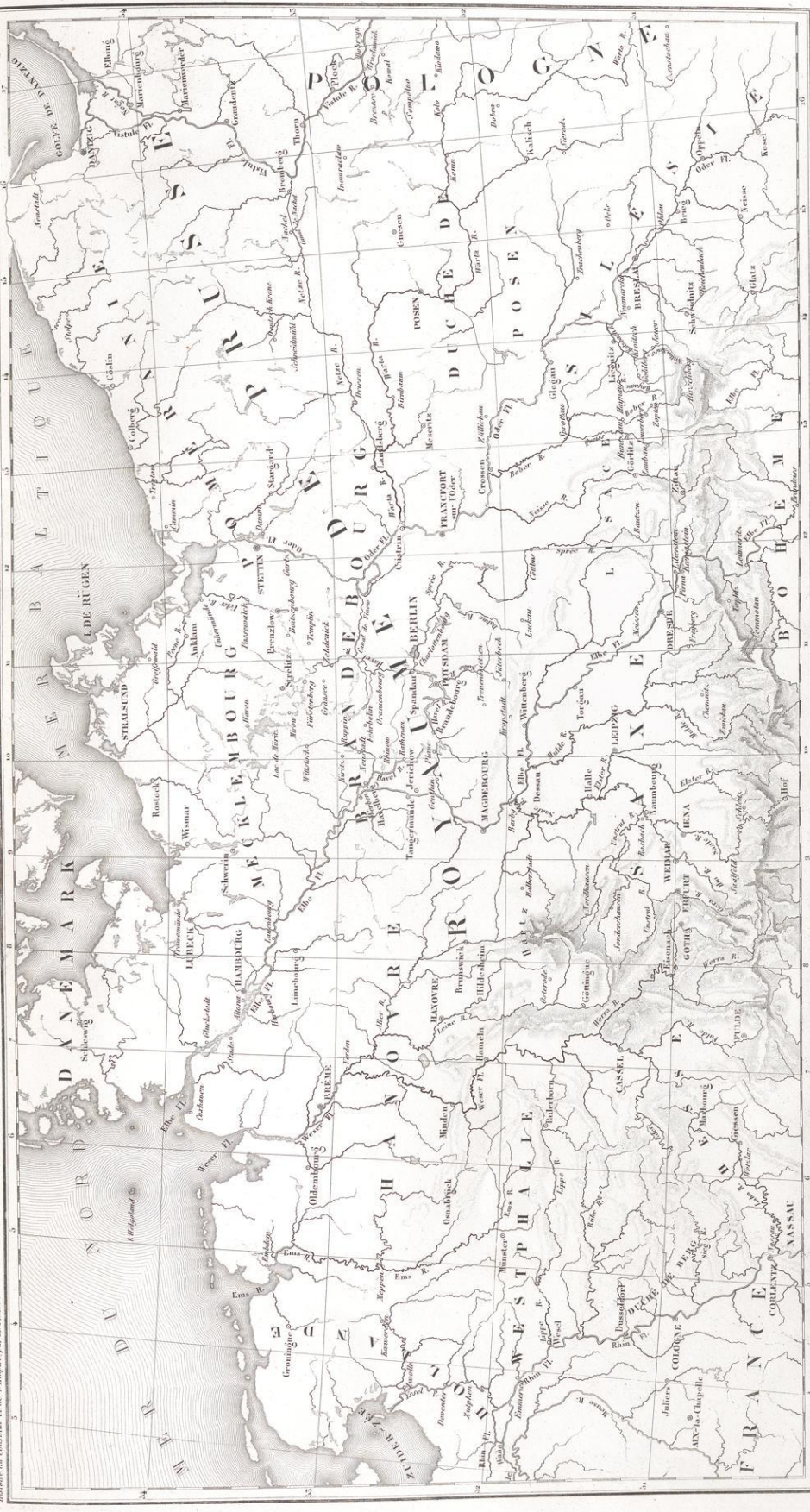
Publié par L. L. L.

Échelle de 1:50,000

Revue de la Grande et de l'Empire, par M. Thiers.



Revue de la Gazette et de l'Empire, par H. Thiers.




Revue de la Gazette et de l'Empire, par H. Thiers.

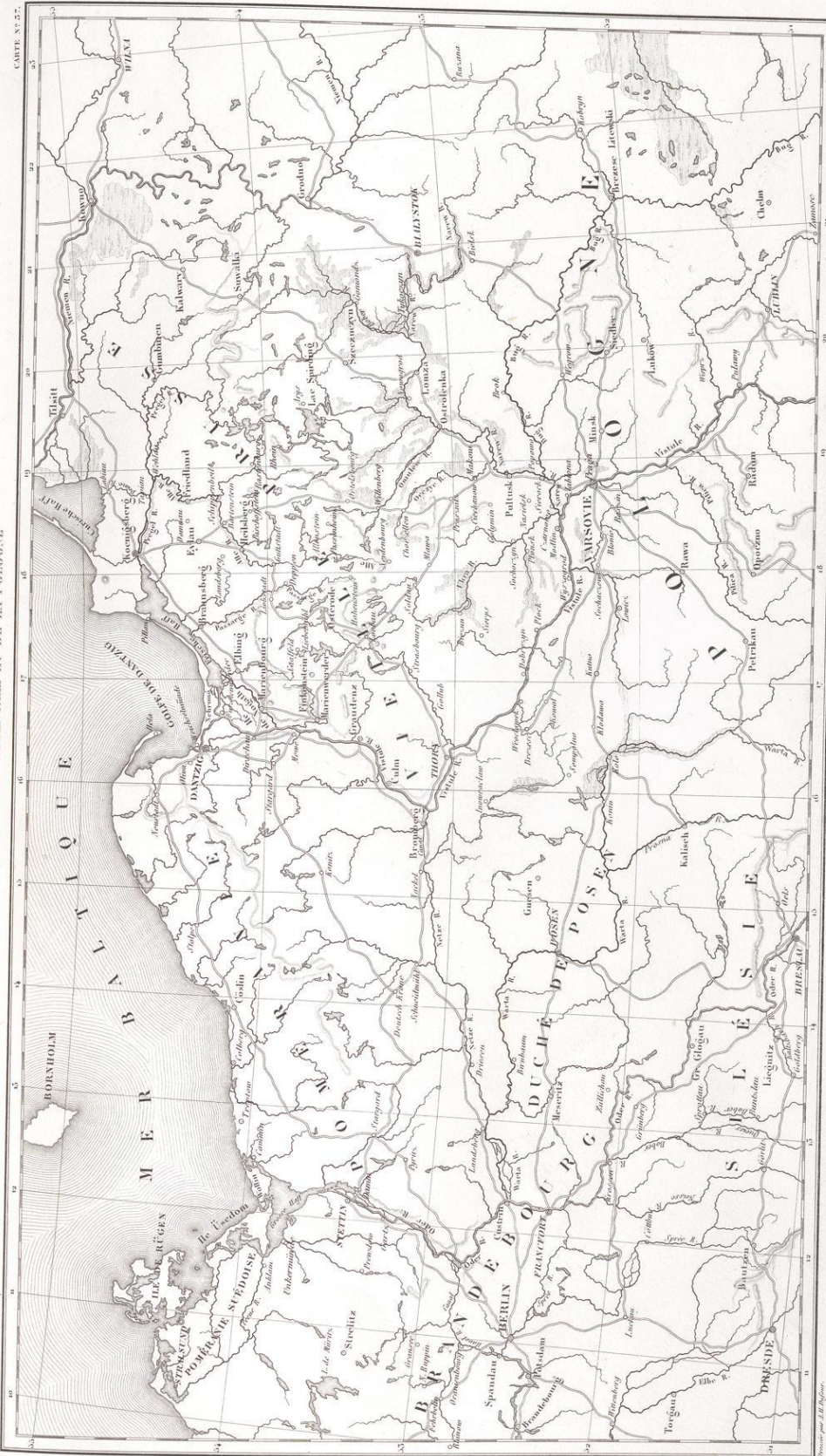
Revue de la Gazette et de l'Empire, par H. Thiers.

Revue de la Gazette et de l'Empire, par H. Thiers.

Revue de la Gazette et de l'Empire, par H. Thiers.

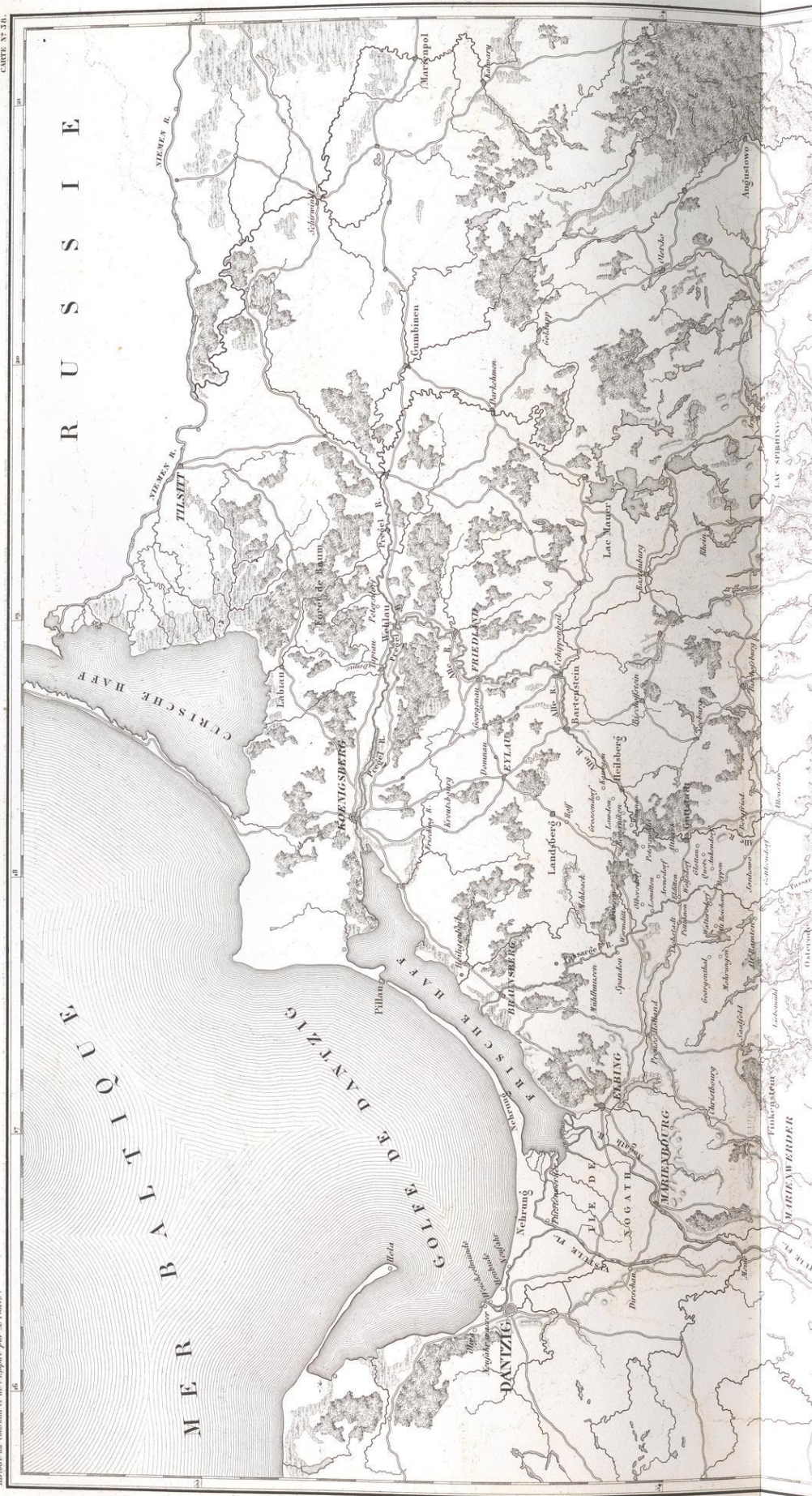
Revue de la Gazette et de l'Empire, par H. Thiers.





CARTE DU PAYS COMPRIS ENTRE LA VISTULE ET LA PRÉGEL

Bureau de Cassini et de l'Empire par M. Thore.






PLANS DES ENVIRONS DE CZARNOWO, PULTUSK, GOLYMIN ET SOLDAU.

CARTE N° 50.

Histoire du Commandant de l'Empire par M. Thiers.



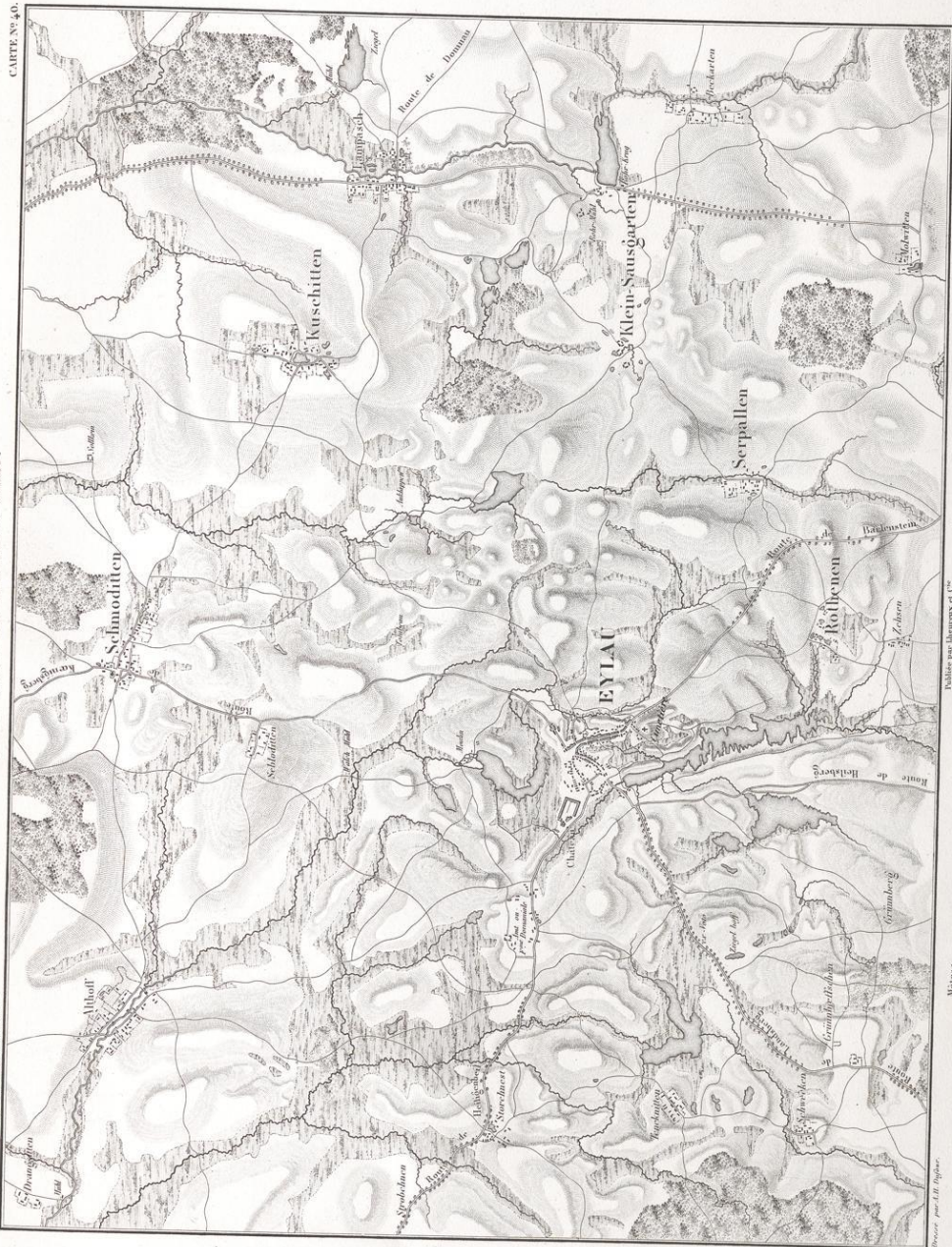
Échelle: 1:50,000. Révisé par le Dép. de la Guerre.



Bataille de Eylau, en de l'Empire par M. Thiers.


PLAN DU CHAMP DE BATAILLE D'EYLAU.

CARTE N° 40.



Publié par la maison de l'éditeur


Revue pour l'ill. Topogr.



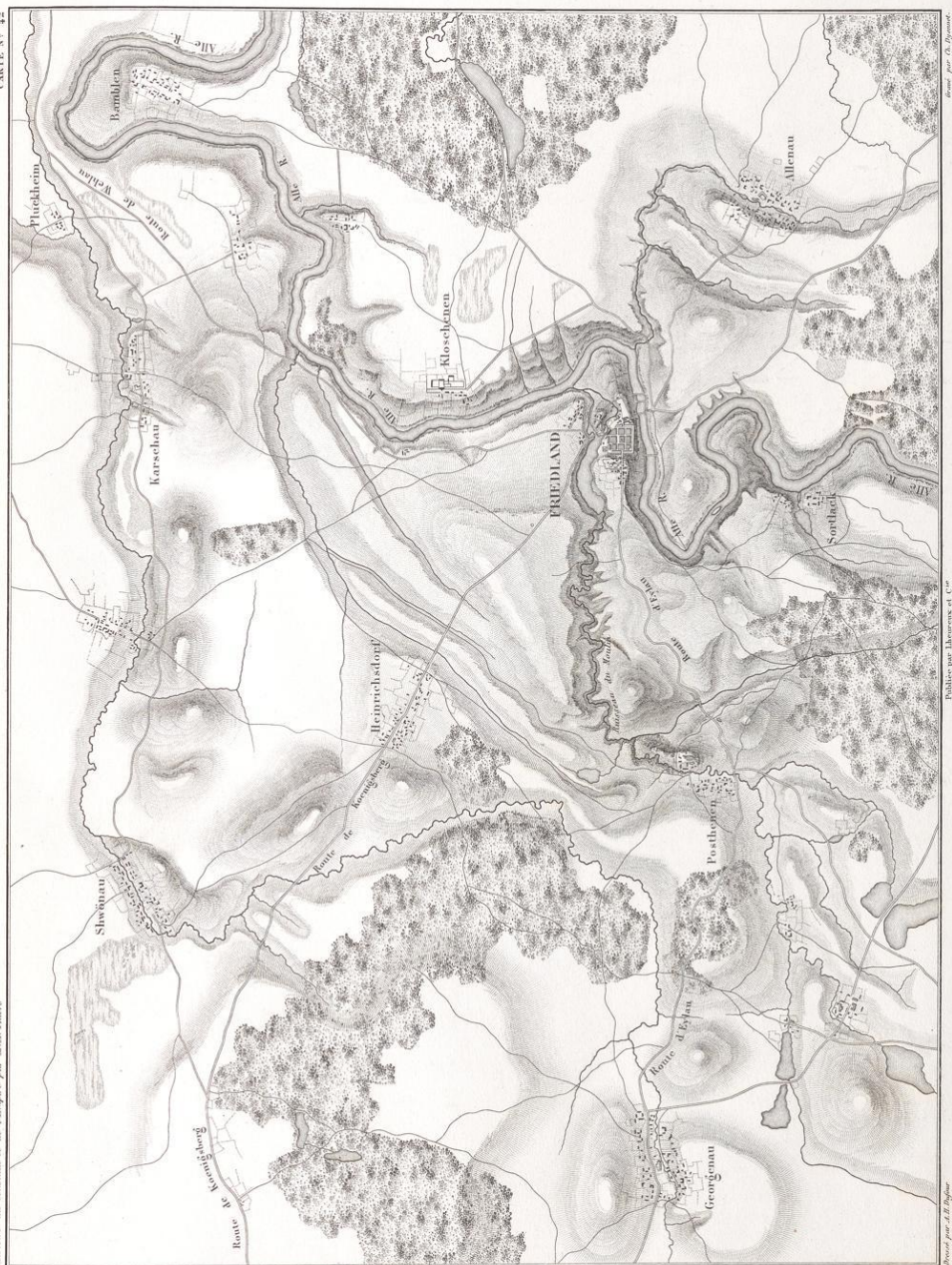
PLAN DE LA VILLE DE DANTZIG ET DE SES EXTENSIONS

UNIVERSITÄTS-BIBLIOTHEK PADERBORN





PLAN DU CHAMP DE BATAILLE DE FRIEDLAND.



Montagne du Caucase et de l'Empire par M. A. Thiery.



Reproduit par M. Thiery.

Myriamètres.

Publié par L. H. L. L.

Echelle: 1:100,000



Échelle de 25 au degré



CARTE DES ENVIRONS DE BAYLEN

Revue de l'Académie et de l'Empire par M. Thiers.

CARTE N° 44



Revue de l'Académie et de l'Empire par M. Thiers.

Revue de l'Académie et de l'Empire par M. Thiers.

Revue de l'Académie et de l'Empire par M. Thiers.

Revue de l'Académie et de l'Empire par M. Thiers.

Revue de l'Académie et de l'Empire par M. Thiers.

Revue de l'Académie et de l'Empire par M. Thiers.

Revue de l'Académie et de l'Empire par M. Thiers.

Revue de l'Académie et de l'Empire par M. Thiers.

Revue de l'Académie et de l'Empire par M. Thiers.

Revue de l'Académie et de l'Empire par M. Thiers.

Revue de l'Académie et de l'Empire par M. Thiers.

Revue de l'Académie et de l'Empire par M. Thiers.


Revue de l'Académie et de l'Empire par M. Thiers.

Revue de l'Académie et de l'Empire par M. Thiers.

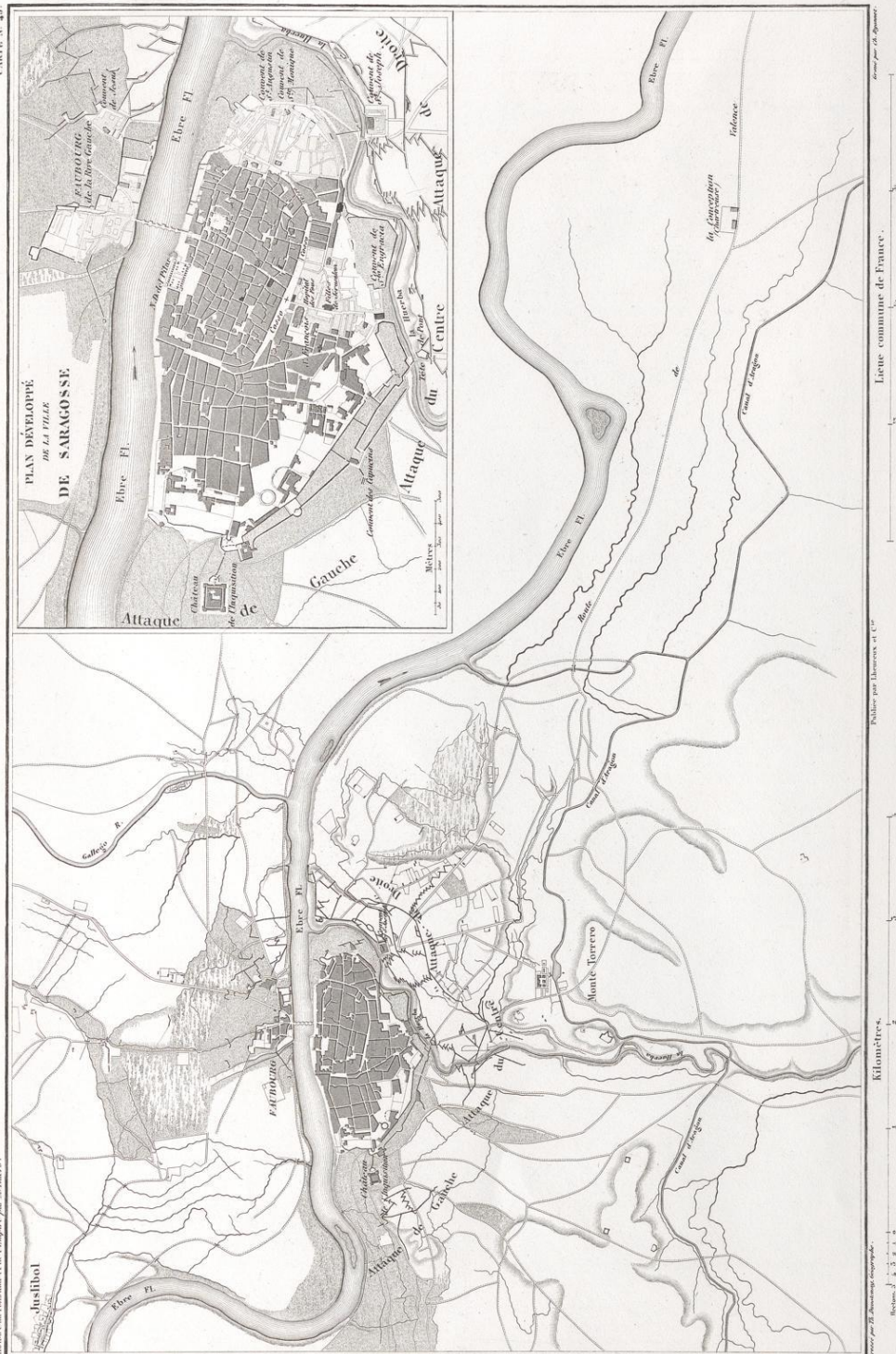
Revue de l'Académie et de l'Empire par M. Thiers.


Revue de l'Académie et de l'Empire par M. Thiers.

Revue de l'Académie et de l'Empire par M. Thiers.



PLAN DE SARAGOSSE ET DE SES ENVIRONS.






CARTE DU PAYS COMPRIS ENTRE LE DANUBE ET L'ISAR, DE RAUSCHEN A LANDSHUT.

Revue de l'Empire et de l'Empire par W. Thiers.



Revue par Th. Thiers. Publié par la Direction. Lignes de 15 au degré.






CARTE DES ENVIRONS DE DECKMÜHL.

CARTE N° 4.

Revue de Cassel et de l'Empire par W. Thiers.




Revue de Cassel et de l'Empire par W. Thiers. Carte N° 4.










PLAN DU CHAMP DE BATAILLE DE TALAVERA

CARTE N° 50

Histoire du Consulat et de l'Empire par M. A. Thiers.

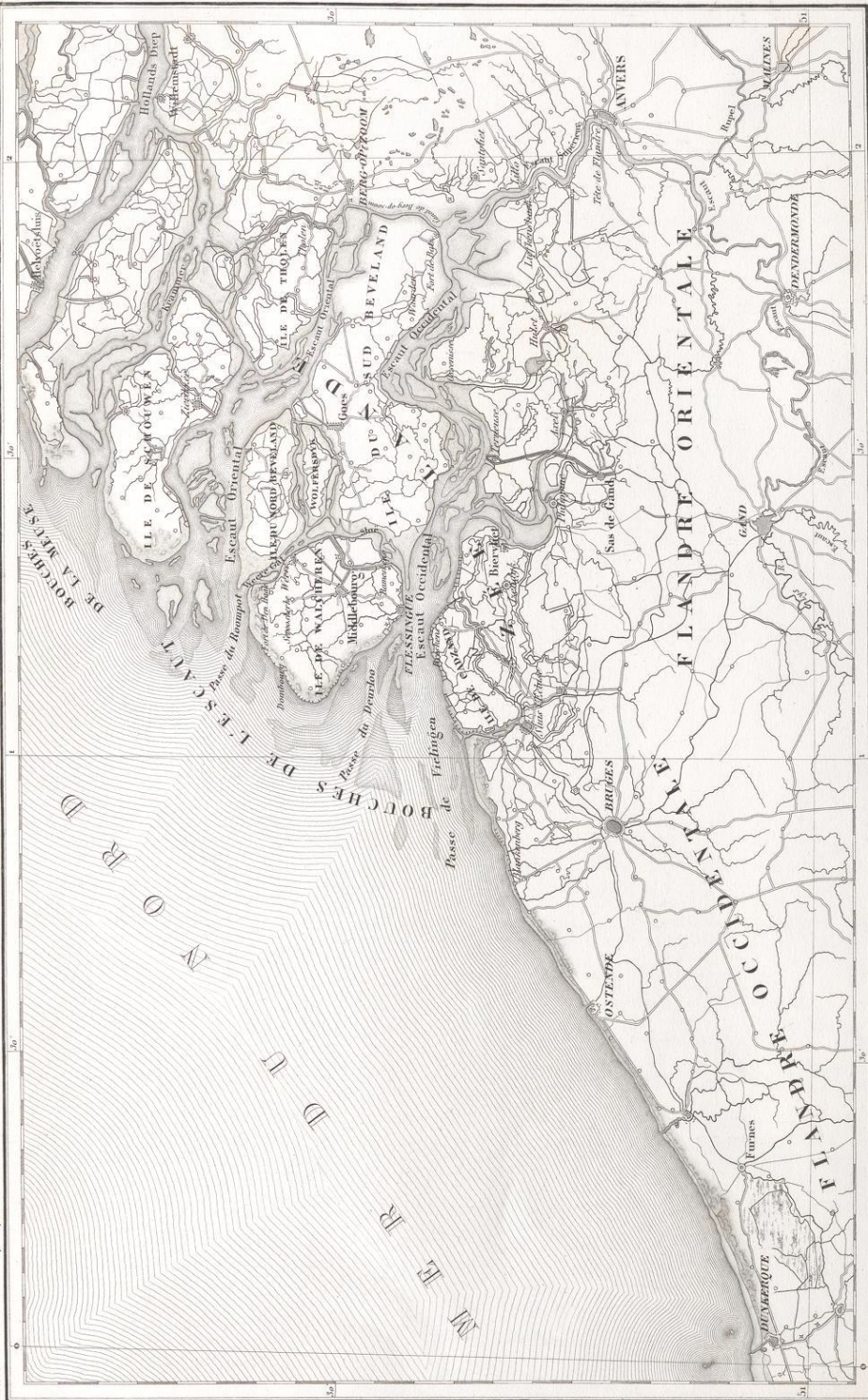


Publié par la Librairie de la Cour
Dessiné par M. Bouché
Livre de France
Mètres
1000 500 200 100 50 25 10 5 2 1



CARTE DES BOUCHES DE L'ESCAUT

Relevé du Canal et de l'Escaut, par M. A. Dierck.



Relevé par M. Dierck.

Relevé par M. Dierck.

Relevé par M. Dierck.

Relevé par M. Dierck.


Relevé par M. Dierck.


Relevé par M. Dierck.



PLANS DES FORTS ET DES FORTS DE LA GUYANE

UNIVERSITÄT PADERBORN





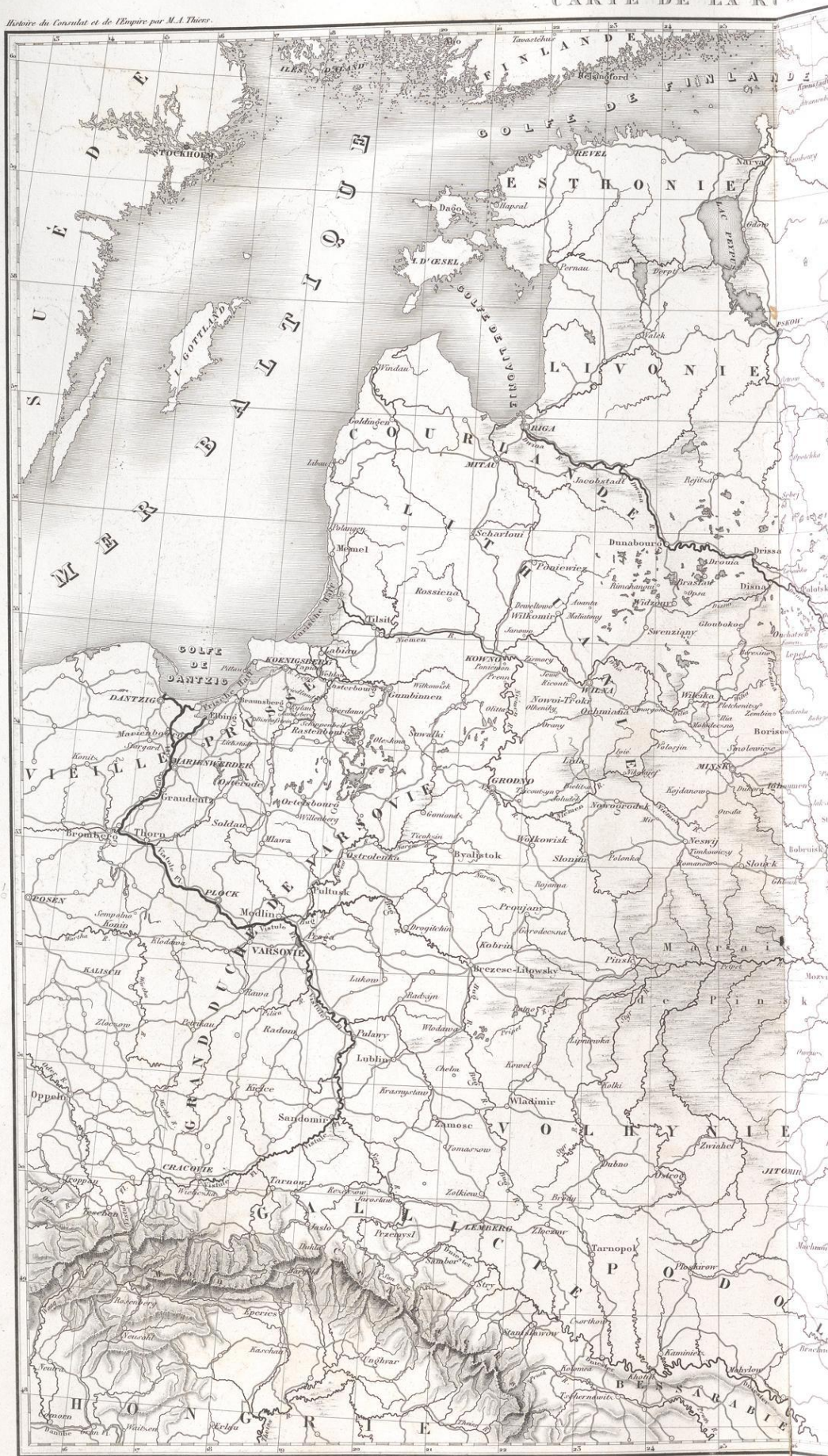
CARTES DES LA PARTIES DE POISSONNIER, COMTE DE L'ANCIENNE

1:100,000

10



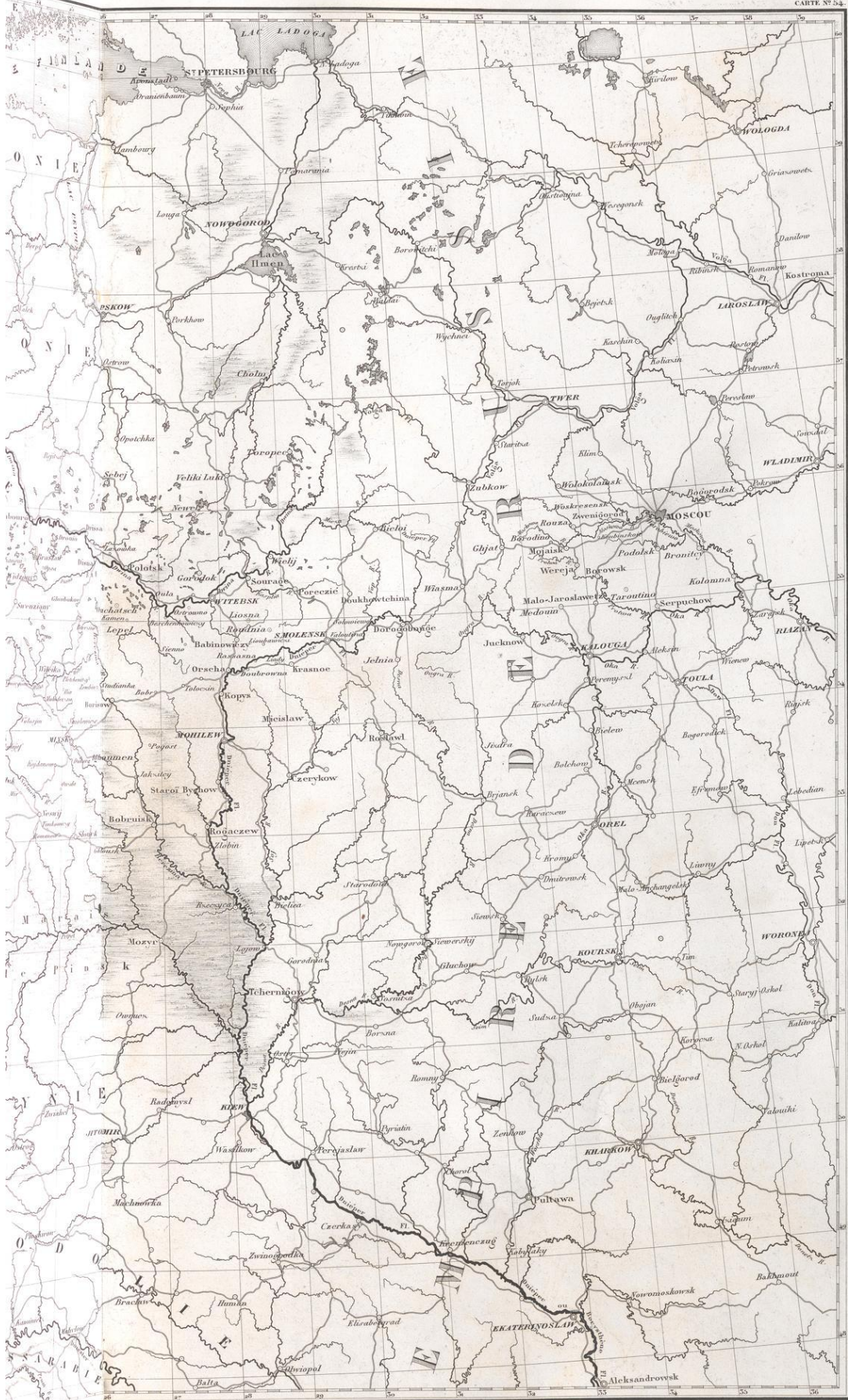
Histoire du Consulat et de l'Empire par M.A. Thiers.



Projeté par Th. Bouché

Myriamètres.

Publiée par L. Bouché

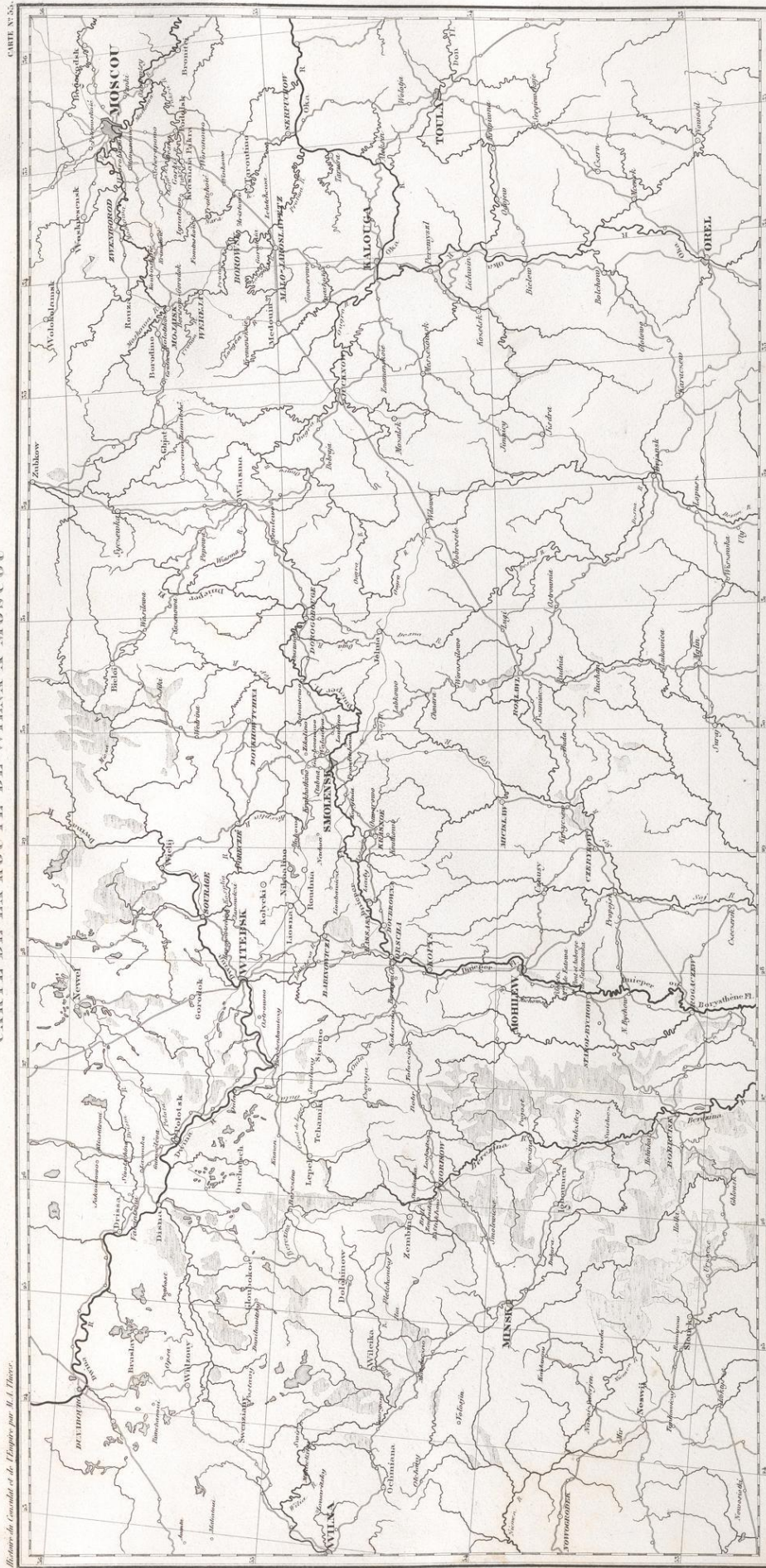


Lieues de 25 au Doigt.


Gravée par Ch. Bignon.

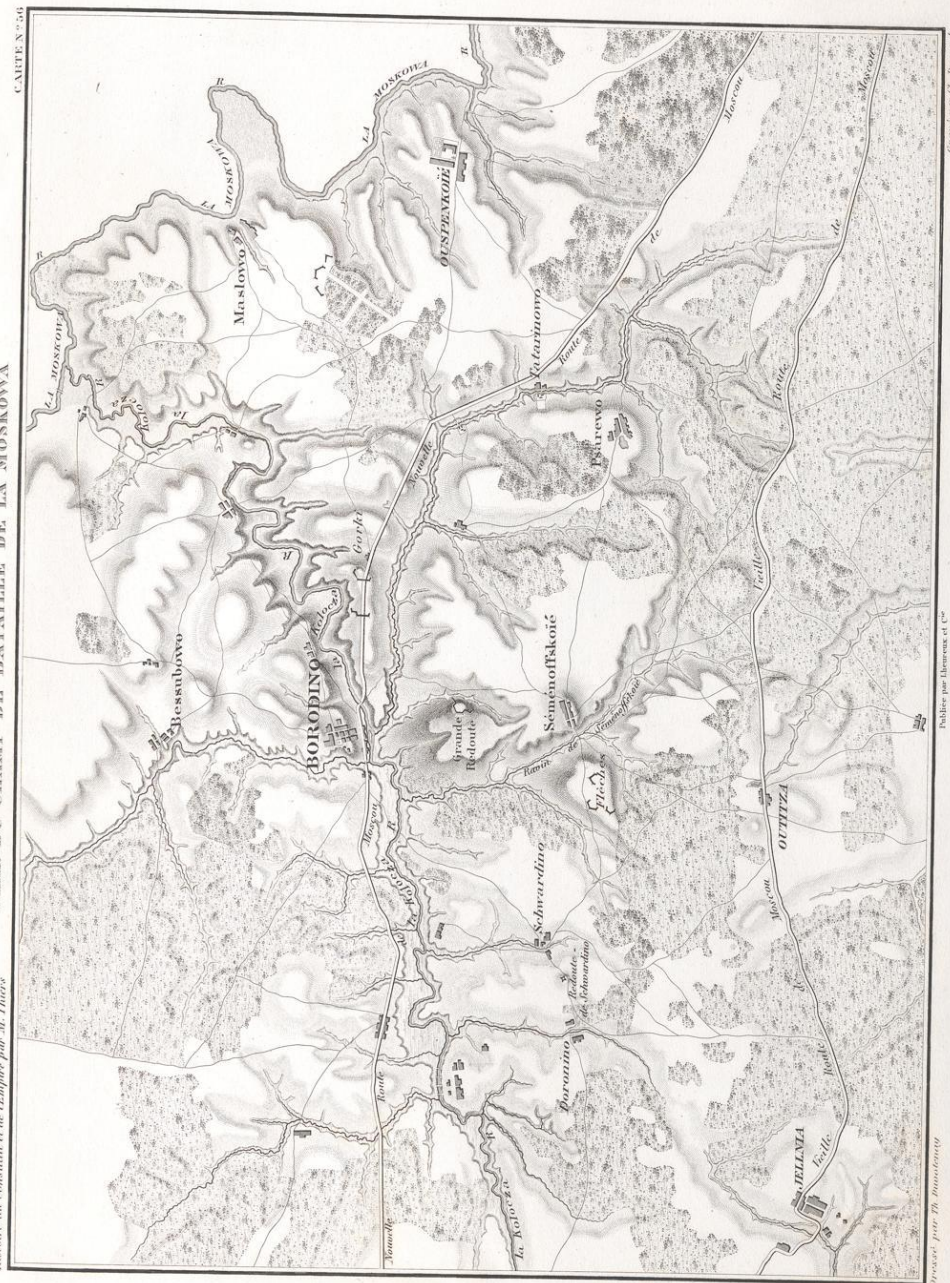
CARTE DE LA ROUTE DE WILNA À MOSCOU

Reconnu de l'Empire et de l'Empire par M. A. D'Anvers.




Reconnu par M. D'Anvers. Echelle de 25 en Degrés. Lignes de 25 en Degrés.

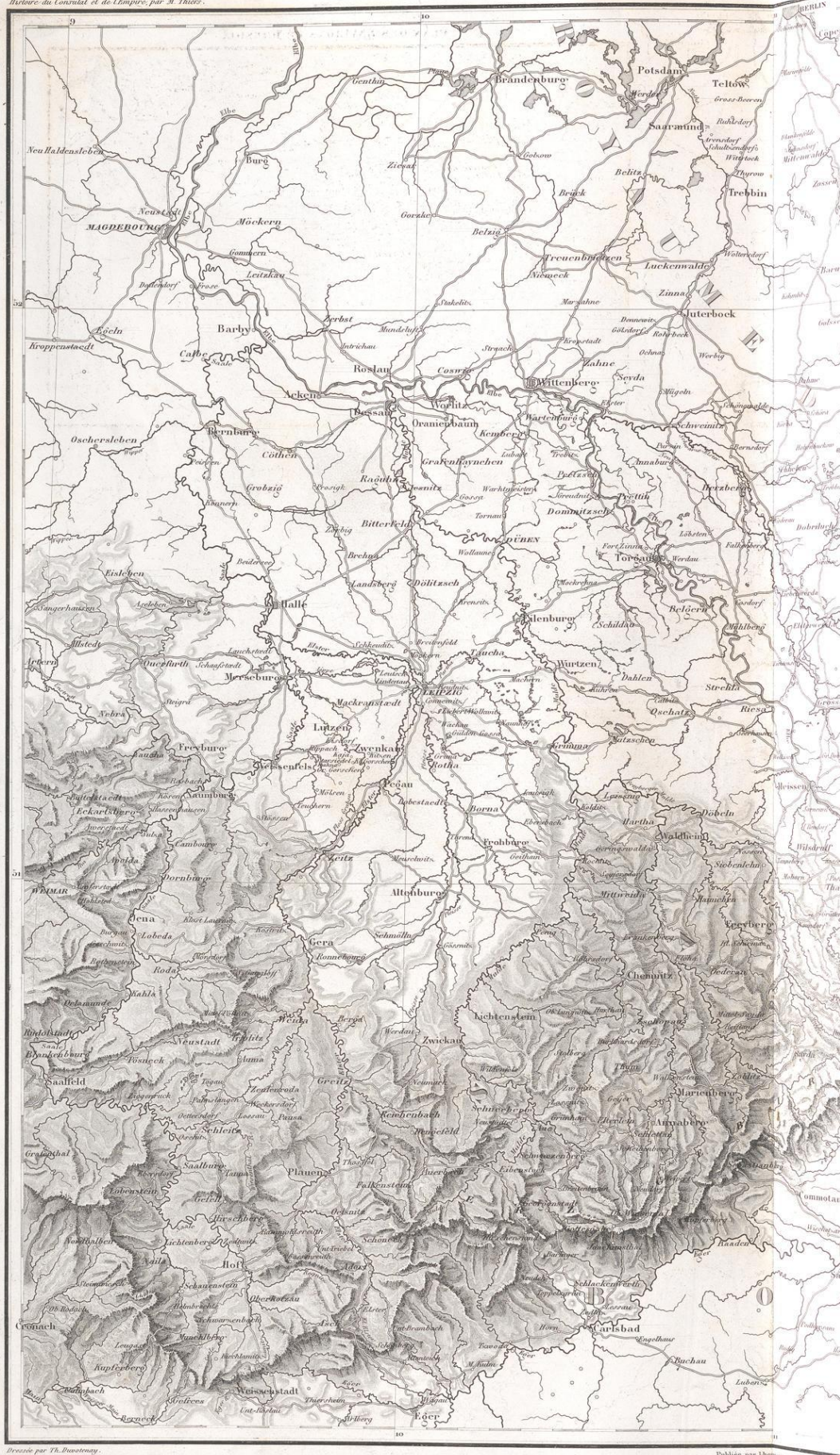









Donnée par M. de la Harpe. Donnée par M. de la Harpe. Donnée par M. de la Harpe.



PLAN DES ENVIRONS DE DRESDE.




Lignes de 25 au Degré.



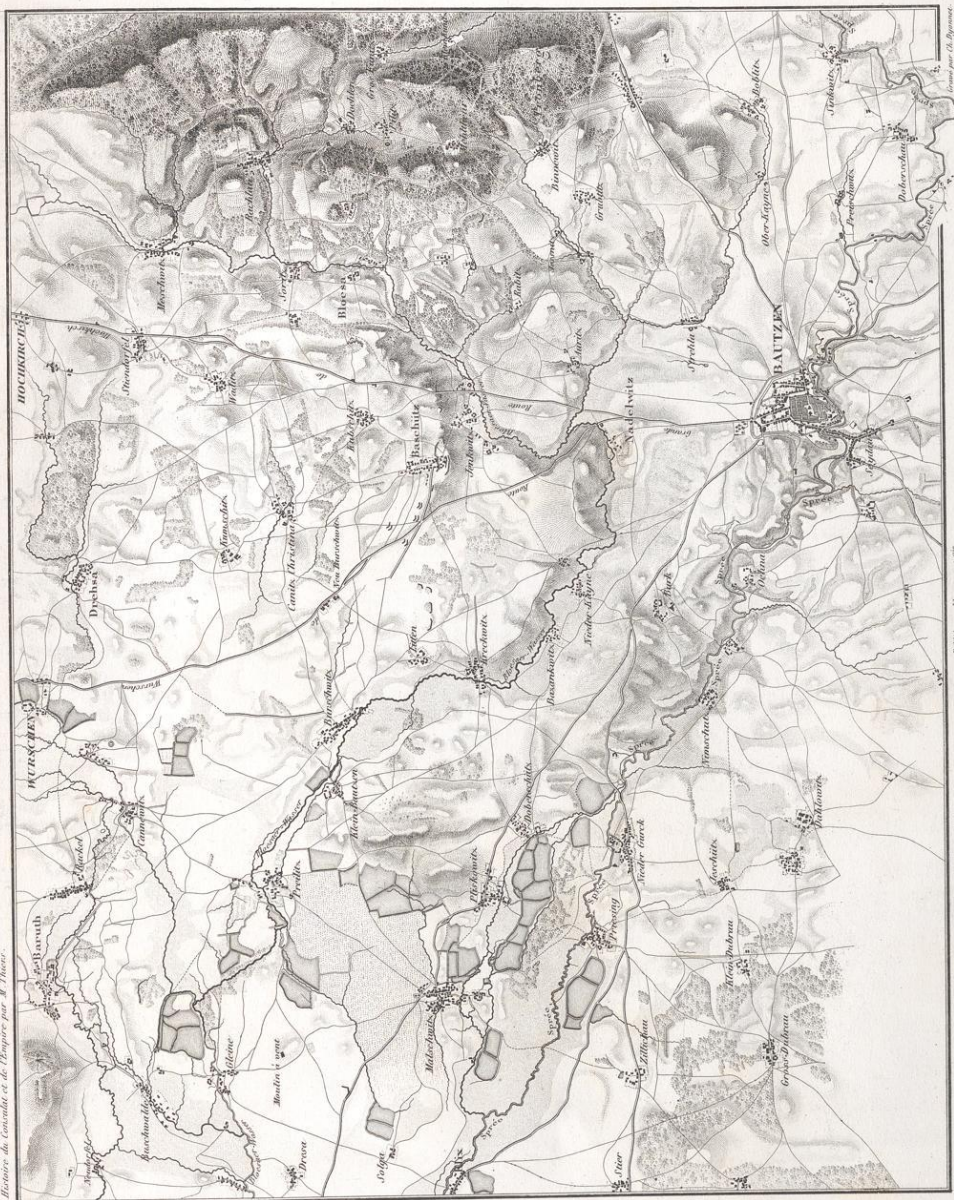
Publié par l'Imprimerie de l'Etat.

Gravé par G. Bismarck.



PLAN DU CHAMP DE BATAILLE DE BOUTZEN.

Revue de l'Armée et de l'Empire par M. Thiers.



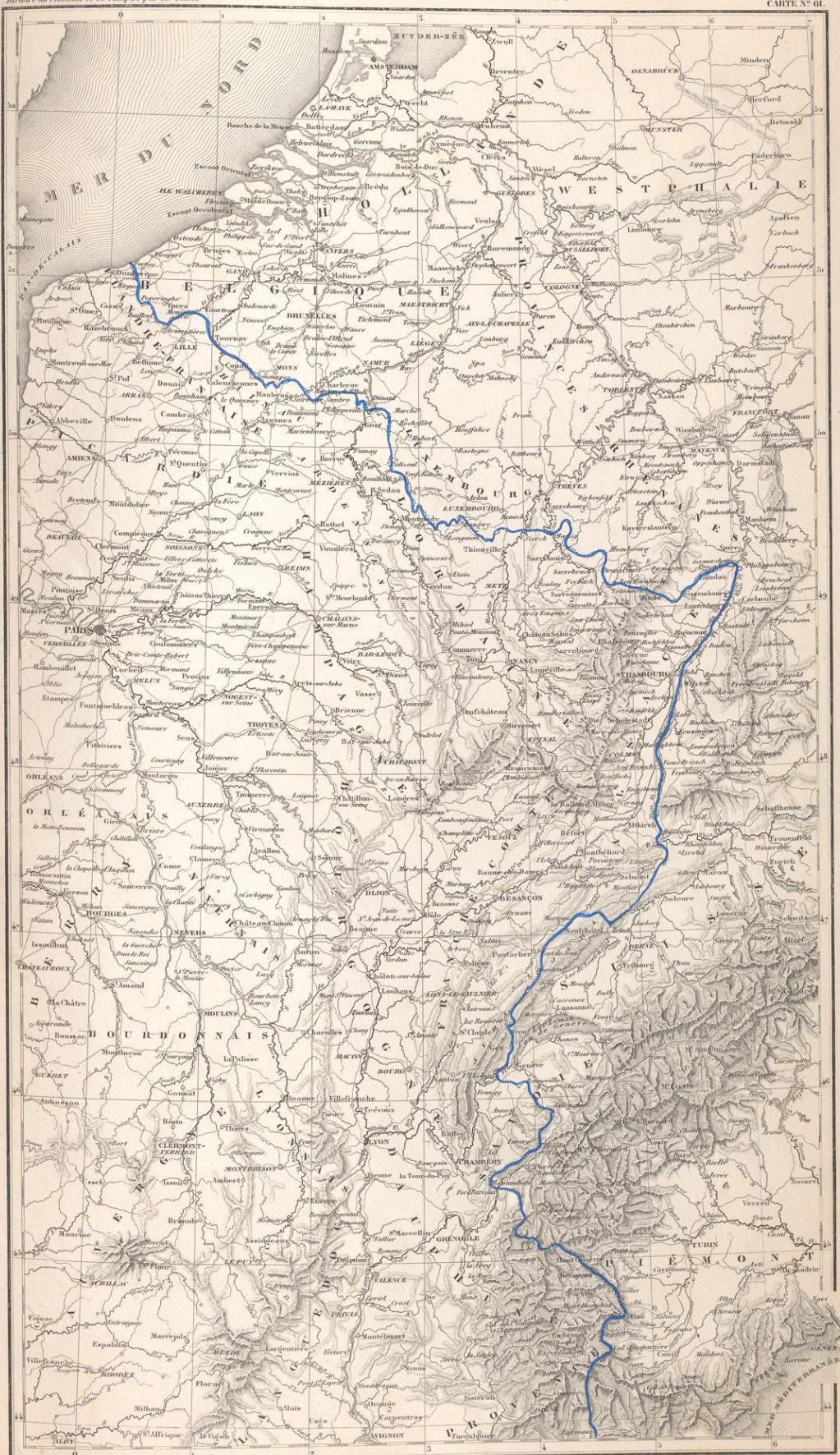
Revue de l'Armée et de l'Empire par M. Thiers.

Publié par H. Bouché et Cie.

Revue de l'Armée et de l'Empire par M. Thiers.

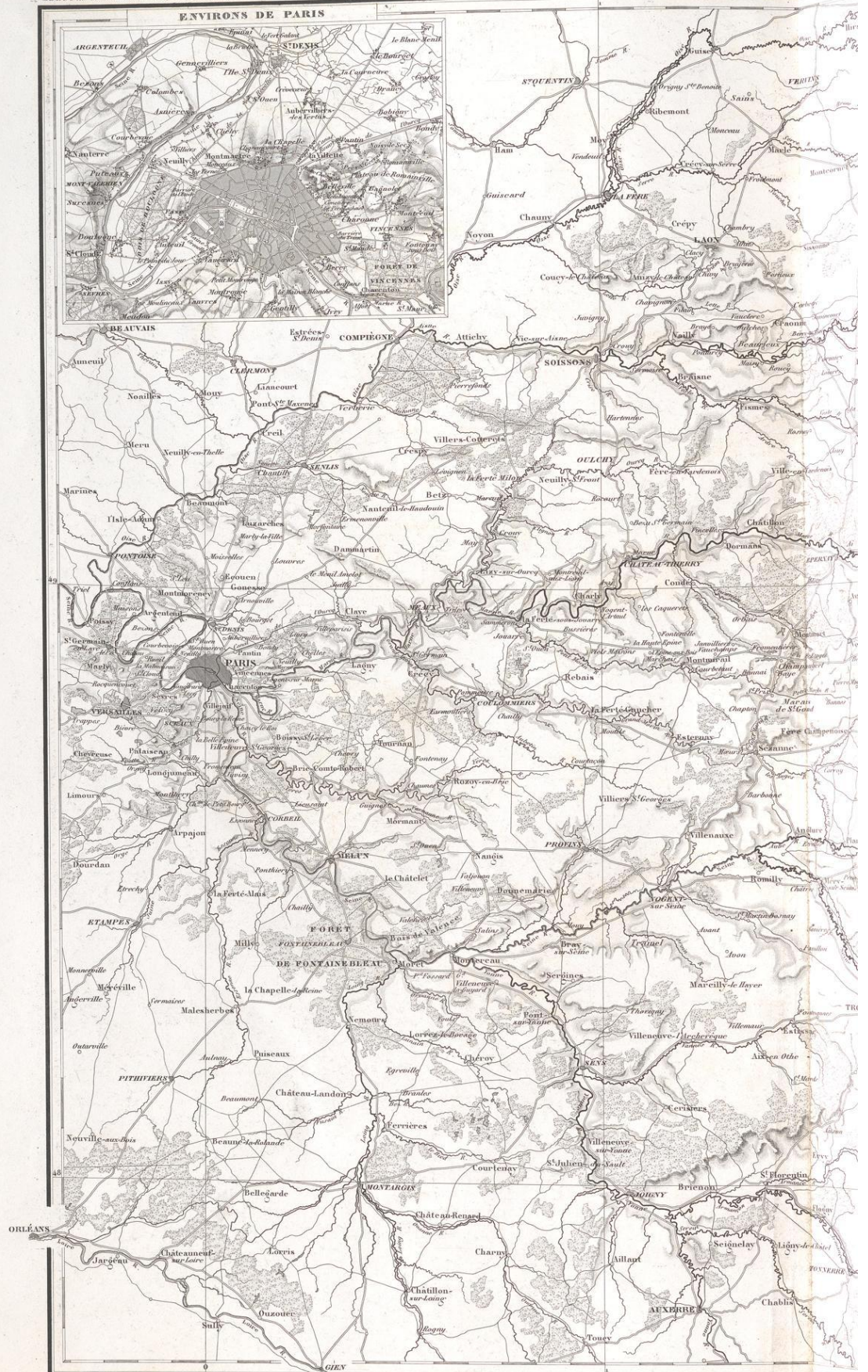








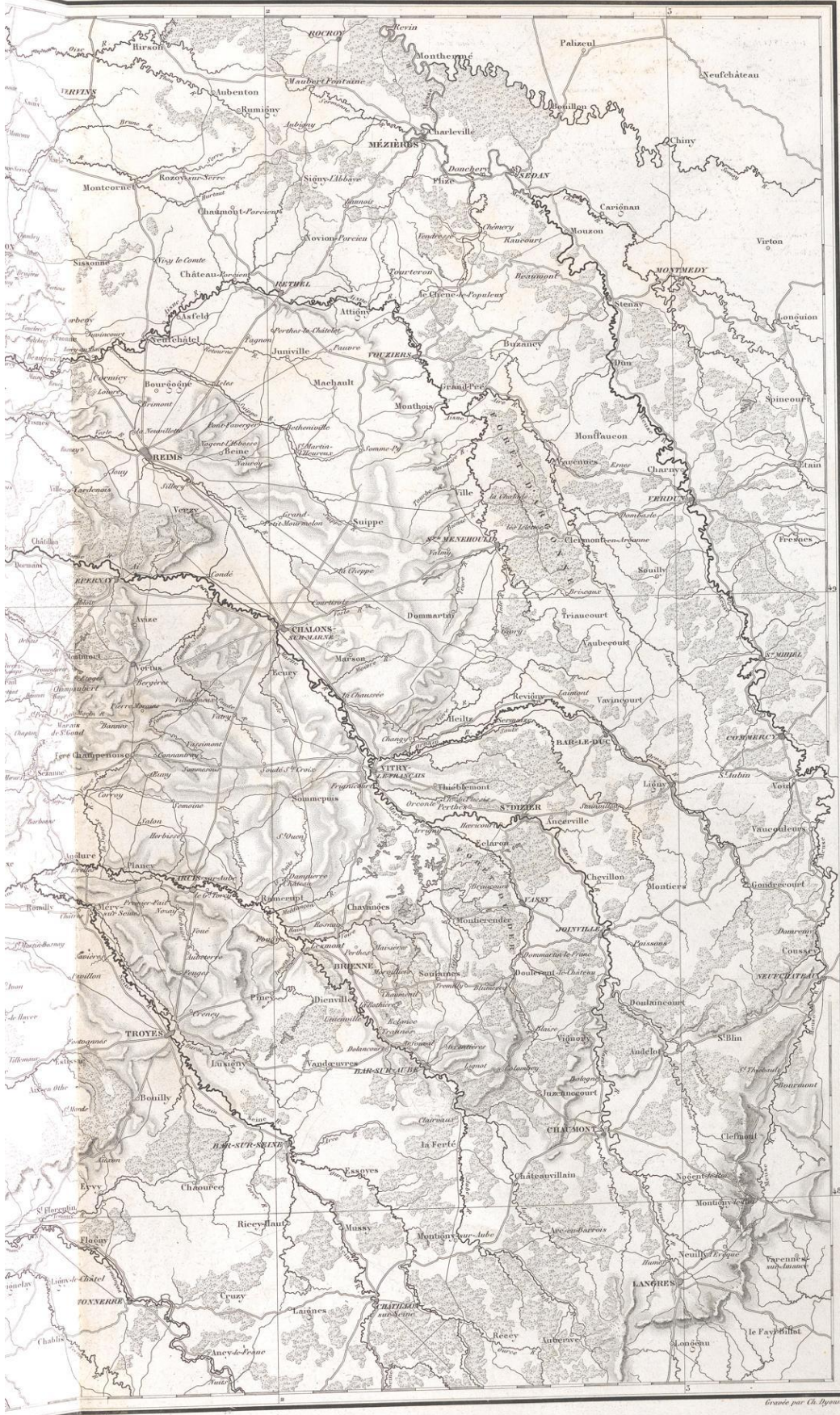
Rivière du Constat et de l'Empire par M. Thiers.



Dessiné par Th. Baudouin

Publiée par Th. Baudouin

Kil. 10 0 5 Myriamètres 0 5 10



Publiée par Paulin.

Lignes de 25 au Degré.

1 2 3 4 5 6 7 8 9 10 11 12

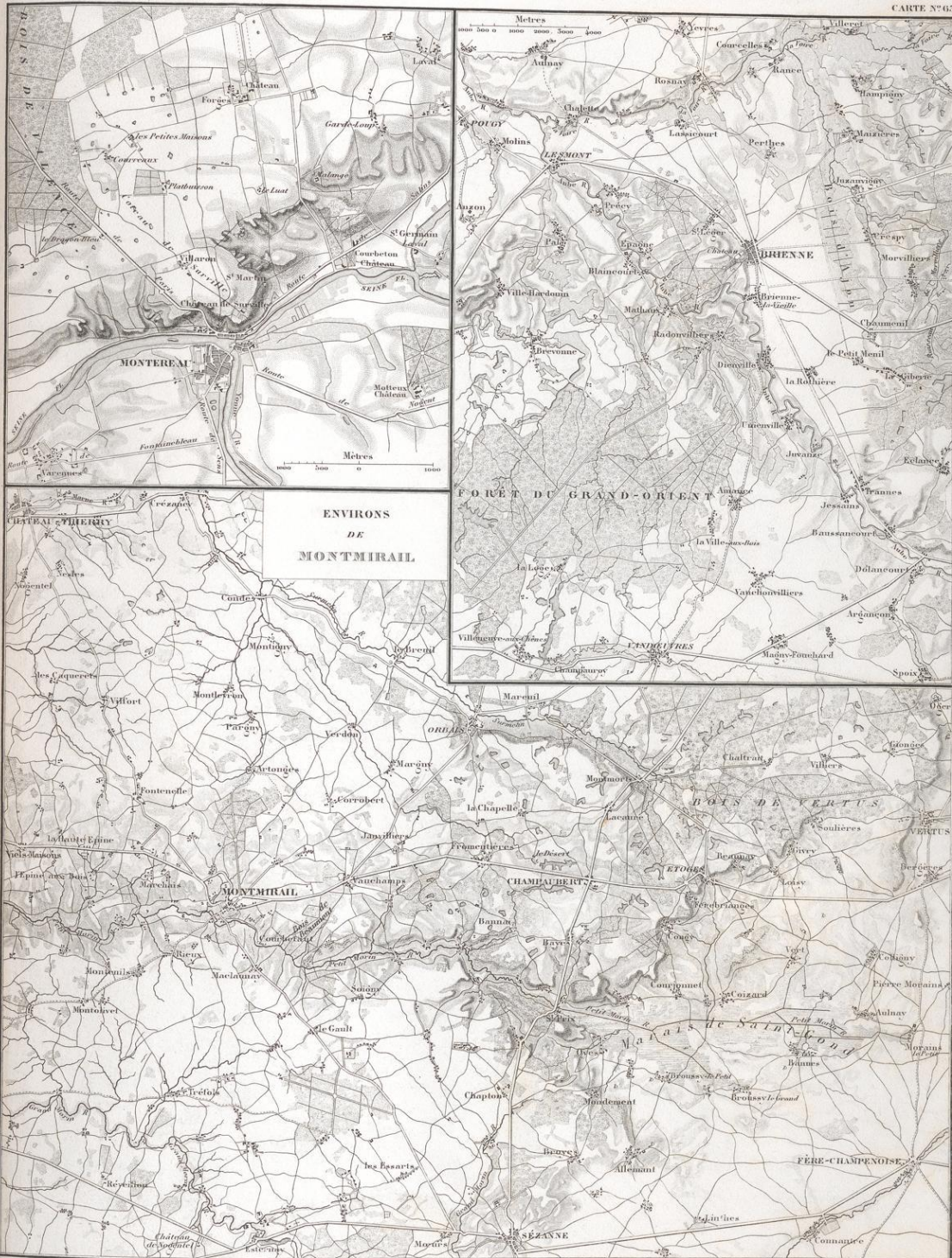
Gravée par Ch. Bonnaud

ENVIRONS DE MONTEREAU

Histoire du Consulat et de l'Empire par M. Thiers.

ENVIRONS DE BRIENNE

CARTE N°65



Dessiné par Th. Duvernoy

Publié par Lethuereux et C^{ie}

Gravé par Ch. Pygnet

Kilomètres
Mètres 1000 0 1 2 3 4 5 6 7 8 9 10 11 12

Lignes de 25 au Degré
1 2 3 4 5 6 7 8 9 10 11 12

CARTE N° 64.

CARTE DES ENVIRONS DE LAON.

Revue des Environs de Laon et de l'Empire par M. Thiers.



Revue par M. Thiers.

Mètres.


Revue par M. Thiers.

Palais par la route et c^{re}.

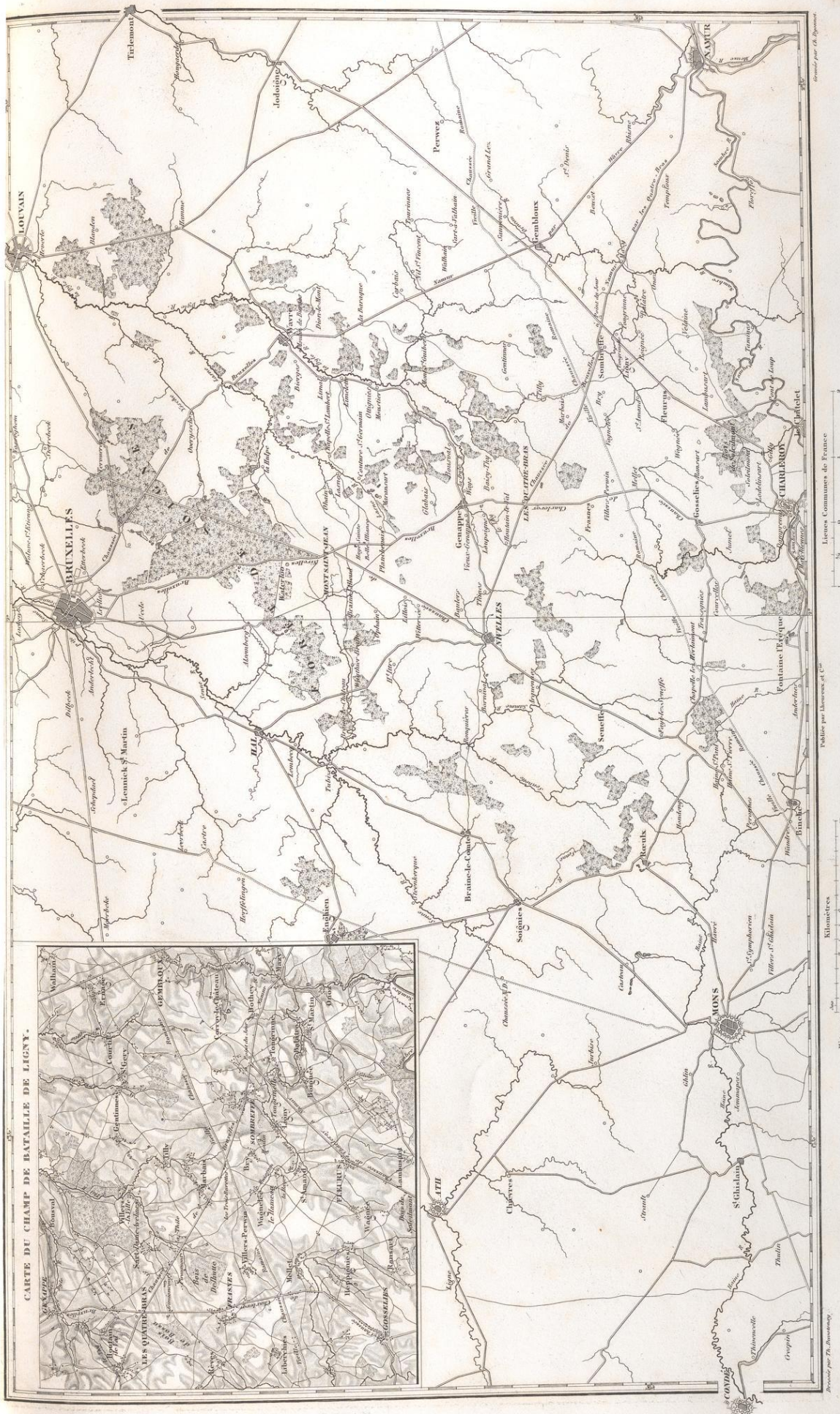
Lesons de 5 au 10 m.

5 10 15 20

Revue par M. Thiers.



Handwritten text in a cursive script, likely a library or archival stamp, running vertically along the right edge of the page.











P
06

Atlas de l'histoire du Consulat et de l'empire

LVS
1178-22