



UNIVERSITÄTS-
BIBLIOTHEK
PADERBORN

Histoire Du Consulat Et De L'Empire

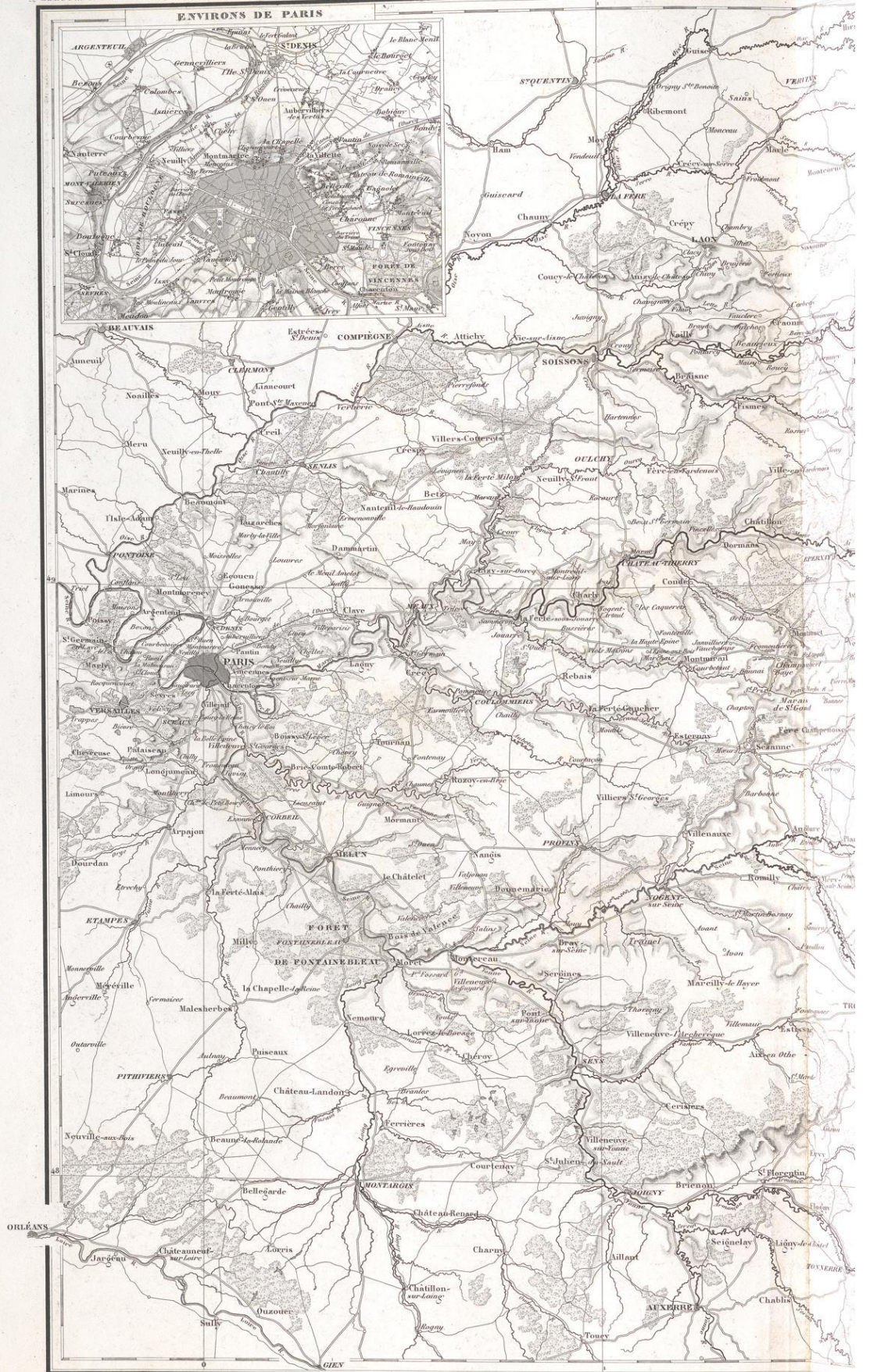
Faisant Suite À L'Histoire De La Révolution Française

Thiers, Adolphe

Paris, 1845-

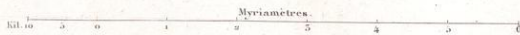
62. Carte des vallées de la Seine, de l'Aube et de la Marne.

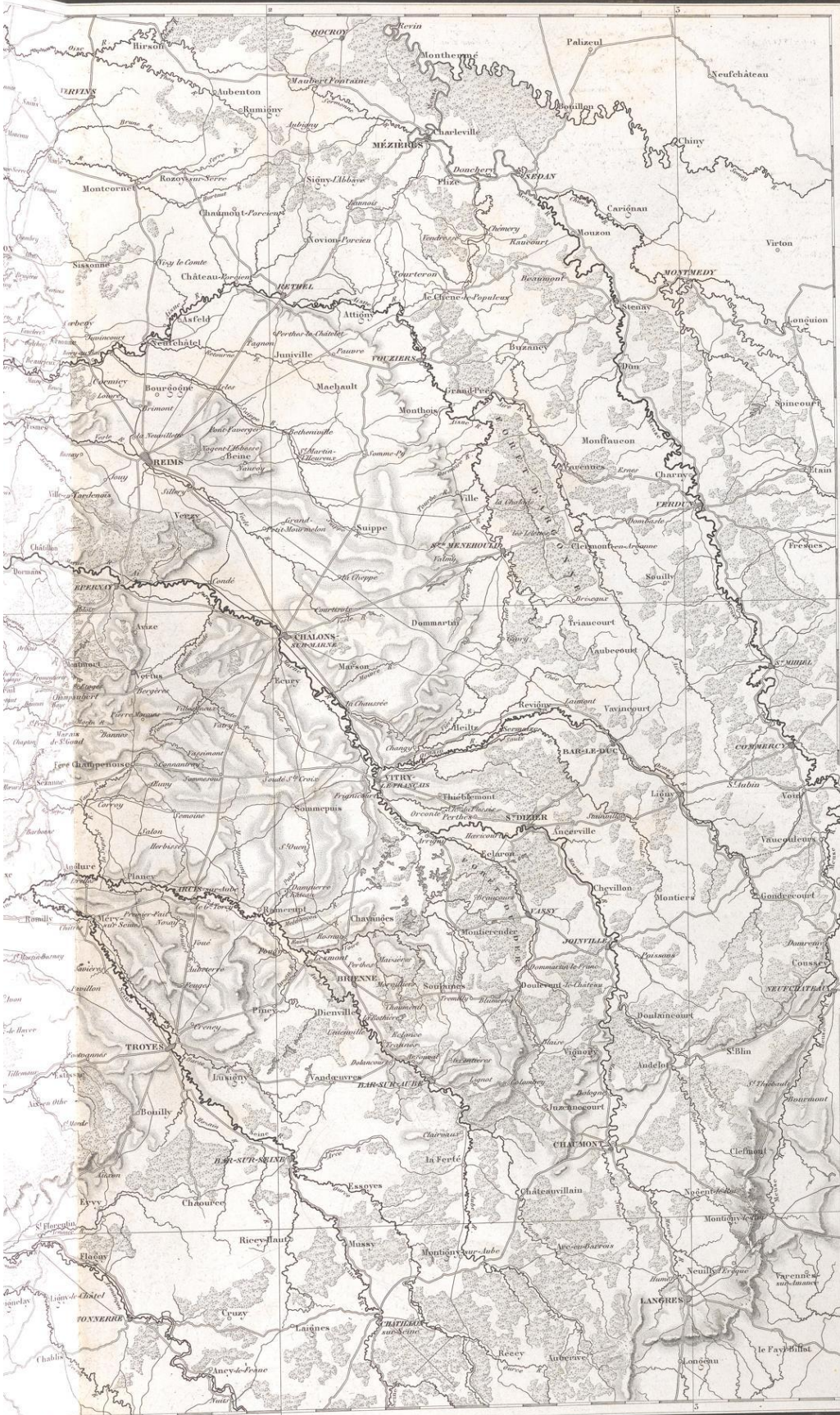
[urn:nbn:de:hbz:466:1-76809](https://nbn-resolving.org/urn:nbn:de:hbz:466:1-76809)



Dessiné par Th. Puvion


Publiée par Tassin





Publiée par Paulin.

Lignes de 25 au Degré.



Gravée par Ch. Rivoire.

