



UNIVERSITÄTS-
BIBLIOTHEK
PADERBORN

**Bestimmungen über die Anwendung gleichmässiger
Signaturen für topographische und geometrische Karten,
Pläne und Risse**

Berlin, 1909


Taf. 1. Darstellung von Grenzlinien usw.

[urn:nbn:de:hbz:466:1-77203](https://nbn-resolving.org/urn:nbn:de:hbz:466:1-77203)

h,
r-
en
en
nd
=
b
er
rd
er

m
r-


Taf. 1. Darstellung von Grenzlinien u. s. w.



Eigentumsgrenze, Kulturgrenze u. dergl. m.



Streitige oder sonst zweifelhafte Eigentumsgrenze.



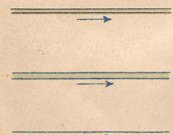
Veränderliche Grenzlinie.



Neu entstandene oder veränderte Grenzlinie.



Nicht mehr bestehende Grenzlinie.



Offene Abwasserinnen.



Verdeckte Abwasserinne. (Drainotrang.)



Aberschwemmungsgrenze, Grenze des Rückstaues u. dergl. m.

Die Bedeutung wird der Linie in blauer Farbe beige geschrieben.



Höhenschichtlinien.




Bonitätsklassengrenzen.



Mehrseitige Grenzen des Staates, der Gemaskungen, der Gemeinde- u. selbständigen Gutbezirke.



Streitige Grenzen des Staates u. s. w.



Kartenblattgrenze.



Gewässergrenze.



Kolorierte Eigentumsgrenze.



Kolorierte neu entstandene oder veränderte Grenzlinie.

