



UNIVERSITÄTS-
BIBLIOTHEK
PADERBORN

**Bestimmungen über die Anwendung gleichmässiger
Signaturen für topographische und geometrische Karten,
Pläne und Risse**

Berlin, 1909

Taf. 4. Zeichen für Grenzmale.

[urn:nbn:de:hbz:466:1-77203](https://nbn-resolving.org/urn:nbn:de:hbz:466:1-77203)

in den Handrissen.

in den Karten.

▣ Grenzstein. □

⊠ Grenzhügel. ⊠

◊ Holzene Grenzsäule. ◊

○ Grenzpfahl. ○



⊕ Grenzsteine } welche unter die Bodenfläche
 ⊕ Grenzpfähle } verankert sind.

⊗ Grenzbaum. ⊗

 Hecken. 


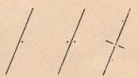
 Zäune. 



 Erdwälle. 


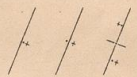
 Bemauerte Erdwälle. 

in den Handrissen.


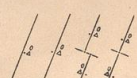
in den Karten.



 Gräben. 


 Hecke mit Gräben. 

 Zaun mit Gräben. 

 Erdwall mit Gräben. 

 Bemauertes Erdwall mit Gräben. 

 Raine u. dergl. m. 

 Mauern. 