



Deutsche Küstenflüsse

Kartenbeilagen

Kres, J.

Berlin, 1911

5. Längenschnitte und Gebietszuwachs von Rheda, Leba, Stolpe und
Persante

[urn:nbn:de:hbz:466:1-94206](https://nbn-resolving.org/urn:nbn:de:hbz:466:1-94206)

Längenschnitte und Gebietszuwachs der deutschen Küstenflüsse.

Maßstab für die Längenschnitte.

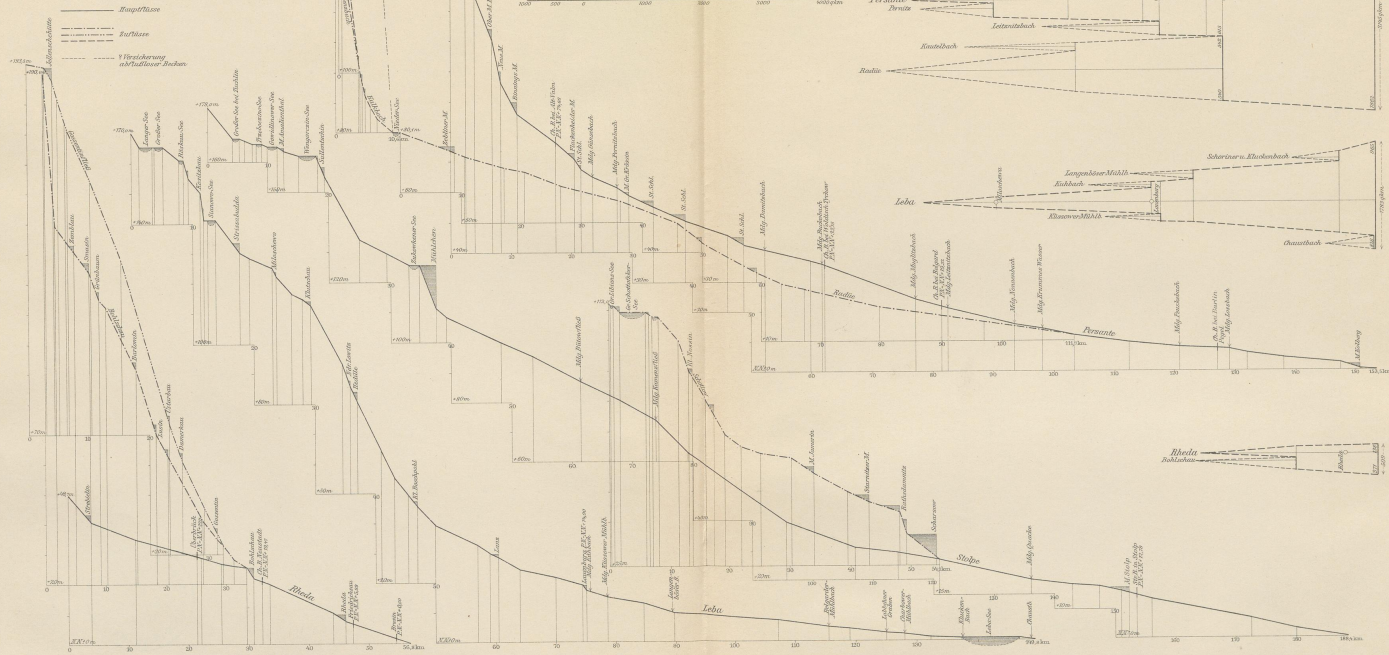
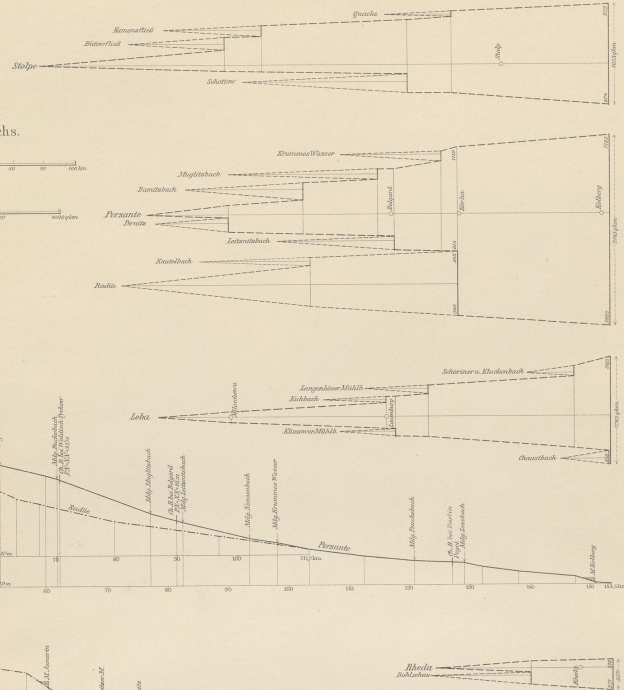
Längen 1 mm = 0,5 km


Höhen 1 mm = 10 m

Maßstab für den Gebietszuwachs.

Längen 1 mm = 10 km

Gebietszuwachs 1 mm = 10 qkm





03
HQ
18560

EK 302
K 3 | II