



Die Kunst des Mittelalters in Böhmen

<<Der>> romanische Styl, beiläufig 1070 - 1230

Grueber, Bernhard

Wien, 1871

Capelle in Selau und Pfarrkirche in Liebshausen

[urn:nbn:de:hbz:466:1-97325](https://nbn-resolving.org/urn:nbn:de:hbz:466:1-97325)

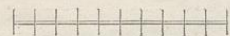



Fig. 129.

deren Namen und Lage verschollen sind; dieses Loos dürfte auch die Podvinecer gehabt haben, indem bei der Zerstörung die Capelle verschont blieb. In der That finden sich an der Süd- und Westseite Spuren von Anbauten und scheint hier wie in Potvorov und Rudig die Oberkirche durch einen Gang mit einem andern Gebäude verbunden gewesen zu sein.

Gothische Einschaltungen kommen öfters, namentlich an den Fenstern vor, aber keine Übergangsformen; auch zeigen sich hie und da Spuren von Bemalungen. Seit Mitte des XV. Jahrhunderts gehörte Podvinec zur Herrschaft Dobravic, vor den Bürgerkriegen dürfte die Gegend dem mächtigen Geschlecht der Wartenberg eigen und mit Münchengrätz verbunden gewesen sein.

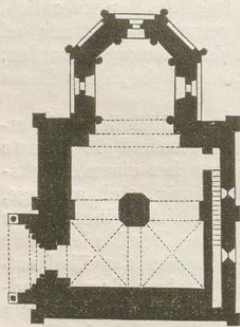


Fig. 130.

Die Kirche wird durch folgende Illustrationen erläutert: Fig. 130 unterer Grundriss, Fig. 131 Grundriss der Oberkirche, Fig. 132 Hauptgesims am Chor, Fig. 133 Fenster daselbst, Fig. 134 Sockelgesims, Fig. 135 Capital am

Äussern des Chores, Fig. 136 lehnstuhlartiges Capital in der Oberkirche.

Wie aus den Abbildungen, zunächst dem Querschnitt und dem obern Grundriss hervorgeht, ist das Kirchlein zu Podvinec eigentlich eine Doppel-Capelle, welche aber mit einem einzigen, für den obern wie untern Raum gemeinschaftlichen Chor ausgestattet wurde.

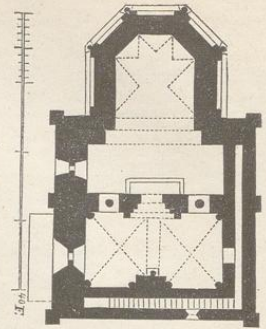


Fig. 131.

Die Capelle in Selau und die Pfarrkirche in Liebshausen.

Derselben Richtung wie die Kirche zu Rudig gehört die in Selau bei Kaaden befindliche St. Laurentius-Capelle an, von welcher nur die Apsis und Reste eines Portals erhalten blieben. Das mit Keilschnitten und Rundbogen ausgestattete Gesims entspricht dem zu Rudig, während die übrigen Theile des Gebäudes aus verschiedenen Zeiten herrühren.

Im Gegensatz zu diesem nur durch die Apsis bemerkenswerthen Denkmal sehen wir in Liebshausen unweit Bilin ein wohl erhaltenes mit altem Thurne ausgestattetes Schiff und einen in spät-gothischer Weise erneuerten Chor. Der an der Südseite befindliche Eingang zeigt in seiner Leibung je eine Halbsäule und einen Pilaster, welche sich in etwas reicherer Gliederung im Bogen fortsetzen. Das Tympanon wird in seiner Rundung durch eine Reihe kleiner Bogenverzierungen eingefasst. Sonst herrscht im Schiffe die grösste Einfachheit; dieser Raum ist 25 Fuss lang, 22 Fuss breit, mit flacher Decke versehen und mit dem gothischen Chor in so enge Verbindung gebracht, dass

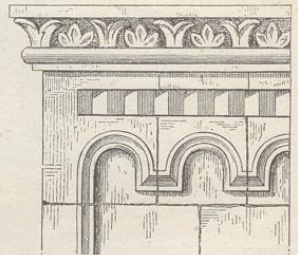


Fig. 132.

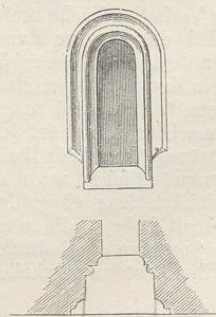


Fig. 133.



Fig. 134.



Fig. 135.




Fig. 136.

bei fast gleicher Breite das ganze Haus als eine fortlaufende Halle erscheint. Die Chor-Partie ist länger als das Schiff, ein Beweis, dass sie als Nothwendigkeitsbau angefügt wurde. Besondere Aufmerksamkeit verdienen die Fenster des romanischen Theiles, das obere gekuppelte Thurmfenster und die beiden südlichen Fenster des Schiffes. Die letztern sind ähnlich wie in Potvorov, aber noch feiner gegliedert, während das Thurmfenster durch eine gewundene, aus vier Stäben gebildete Säule ausgezeichnet wird. Vom Dachgesimse haben sich nur an der Nordseite einige Reste erhalten, rein gezeichnete, etwas verlängerte Bogen-Ornamente, darüber eine Keilschnittlinie mit einfachem Sims.

Der mächtige Thurm ist dem Schiffe vorgebaut, enthält zwei Stockwerke, dürfte aber im Mauerwerk bedeutend höher gewesen sein.

Als Bauzeit des romanischen Theiles darf die zweite Hälfte des XIII. Jahrhunderts angenommen werden; nach den Errichtungsbüchern war die Kirche

im Jahre 1384 mit einem eigenen Pfarrer versehen und besass reiche Einkünfte. Bau-Materialie ist, und zwar sowohl an den alten Partien wie am gothischen Presbyterium, ein ganz eigenthümliches Plänergestein, welches in der Nähe bricht und in grossen regelmässigen Quadern verbaut wurde. Dieser Stein ist sehr hart und feinkörnig, splittert aber ausserordentlich, weshalb die Gesimse und sonstigen Ornamentirungen sich grösstentheils verloren haben. Die Farbe ist reinstes hellgelb, das allen Unbilden der Witterung trotzt: das Gebäude sieht aus, als sei es gestern mit dem schönsten lichten Ocker angestrichen worden.

Beigaben: Fig. 137 südliche auf einer schiefen Ebene gelegenen Ansicht der Kirche, Fig. 138 und 139 Detailirung des Portals, Fig. 140 Thurmfenster, Fig. 141 Fenster im Schiffe, Fig. 142 Gesims und die Reste des Rundbogenfrieses.



Fig. 138.




Fig. 137.

St. Jacob in Schlackenwerth.

Die abgelegene und als Friedhofscapelle dienende St. Jacobs-Kirche in Schlackenwerth wurde allem Anscheine nach um das Jahr 1207 gleichzeitig mit der Stadt und der St. Michael-Pfarrkirche von dem Gründer der Stadt Herrn Slawek, Castellan von Bilin, erbaut, von welchem Erbauer der Ort den Namen Slawkoverde, böhmisch Ostrov (d. i. Insel) erhielt³². Nach einer von P. W. Sommer mitgetheilten Nachricht soll sie im Jahre 1226 eingeweiht worden sein³³. Der Glaubwürdigkeit dieser Notiz steht nicht allein kein Bedenken entgegen, sondern sie wird bekräftigt durch den Charakter des Gebäudes, welches in seinen ältesten Theilen

³² J. Erben Regesta Bohemiae I, 229. Dieser Castellan Slawek war ein Sohn des Herrn Boreš und Vater des Herrn Bohuslav, der im Jahre 1207 dem Osekker Cistercienserkloster das Pfarrpatronat in Slawerwerde und das freie angelegte Dorf Pafegrüne (Pfaftergrün) schenkte. Nach 1241 nahm diese Familie das Prädicat von Riesenburg an.

³³ P. W. Sommer, Stadtpfarrer. Kurze Geschichte der Stadt Schlackenwerth, 1866, S. 5 u. 11.

