



## **Die Kunst des Mittelalters in Böhmen**

<<Der>> romanische Styl, beiläufig 1070 - 1230

**Grueber, Bernhard**

**Wien, 1871**

E. Centralbauten und kreuzförmige Kirchen.

---

[urn:nbn:de:hbz:466:1-97325](https://nbn-resolving.org/urn:nbn:de:hbz:466:1-97325)

Zaboř gehörte zu den Besitzungen des Cistercienser-Klosters Sedlec, liegt nahe am Dorfe St. Jacob in einem Walde unmittelbar an der Prag-Wiener Eisenbahn und ist von Sedlec 1½ Stunden entfernt. Dass die Prokops-Kirche von den Cisterciensern gleichzeitig mit der Jacobs-Kirche ausgeführt wurde, darf bei der vorwaltenden Formenverwandtschaft kaum angezweifelt werden und somit würde die mittlere Bauzeit zwischen 1160 bis 1170 anzusetzen sein. Schwerer hält es, die Ursache der gewählten Grundform zu erforschen. Das wahrscheinlichste ist, dass das Kloster Sedlec im Besitze wichtiger Reliquien des heil. Prokop war und für dieselben an einem stillen Orte eine besondere Kirche nach Art der Grabcapellen errichten wollte.

Beigaben: Fig. 176 Grundriss, Fig. 177 Querschnitt, Fig. 185 Portal, Fig. 187 Thürgewände mit Angabe der vermauerten Säulen, Fig. 186 Bogenleibung, Fig. 184 Stellung der linkseitigen Capitäle am Portal mit den Ornamenten der Säulenschäfte, Fig. 182 und 183 Bogenverzierungen, Fig. 178, 179, 180, 181 Capitäle im Innern und am Thurm.

#### E. Rundbauten und kreuzförmige Kirchen.

Seitdem sich die Kunstforschung eingehend mit den zwar in allen Ländern, doch in der österreichischen Monarchie und gerade in den deutschen Provinzen des Reiches, wie Nieder- und Ober-Österreich, Steiermark, Kärnten und in den an die ersteren grenzenden Theilen Ungarns häufiger als irgend wo anders vorfindlichen Centralbauten beschäftigt hat, sind viele Vermuthungen und Sagen verschwunden, welche man einst an diese Denkmale geknüpft hat. Man hatte jene Bauwerke im Volksmunde oft als Heidenthürme oder römische Tempel, auch als Monumente der Tempel bezeichnet, bald sollten sie slavischen, bald byzantinischen Ursprungs sein. Auch hat sich ihre ausschliessliche und besondere Bestimmung (z. B. als Taufhaus, Cömeterium, Pfarrkirche für kleine Gemeinden u. s. w.), was vielfach behauptet wurde, im Verlaufe der Untersuchungen nicht begründen lassen. Sie waren nämlich entweder Pfarrkirchen, oder hingestellt neben Holzkirchen zur Sicherung von Werthgegenständen; oft auch Schlosscapellen, wo sie dann mit den fortificatorischen Werken des Schlosses in unmittelbarer Verbindung standen. Seltener dienten sie als Taufcapellen, am häufigsten aber als kirchliche Gebäude für den Todtengottesdienst. Demnach trifft man sie oft auf Friedhöfen, wo sie gleich den Lichtsäulen etc. als integrirende Theile zum Complex der kirchlichen Baulichkeiten gehören. Das Hauptkriterium für die Bestimmung der meisten Rundcapellen zu Grabcapellen besteht in dem steten Vorkommen des Gruftraumes unter der Capelle: *ad mortuorum ossa reponenda*. In diesem Falle hatte dann der obere Raum die unzweifelhafte Bestimmung *ad officia pro defunctis*. Auch die in früheren Zeiten übliche Benennung von derlei Capellen als Karner hat sich hie und da im Volksmunde erhalten und gibt Zeugniß für deren ursprüngliche Bestimmung. Es ist nicht zu übersehen, dass zunächst nur von jener Art Rundkirchen die Rede ist, welche durch eine Kreislinie, seltener durch ein Polygon beschrieben sind, welche Form das Schiff bildet und woran ein kleiner Halbkreis als Chor (Apsis) angefügt wird. In Böhmen waren die meisten dieser Gebäude Friedhofs-Capellen (Karner,

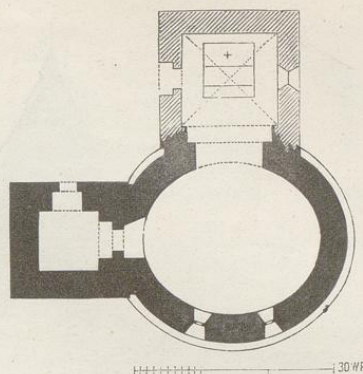


Fig. 186.

Cömeterien, Beinhäuser, Familiengrüfte), doch kommt es nicht selten vor, dass sie auch als Pfarrkirchen gegründet worden sind. Hingegen konnte die vorwaltende Bestimmung zu einem Taufhause bisher nicht nachgewiesen werden.

Will man hinsichtlich der runden Form dieser Friedhofcapellen das Bestehen irgend eines Vorbildes voraussetzen, so ist dasselbe wohl nur unter den römischen Grabdenkmälern zu suchen. Eben wie wir im Mittelalter überhaupt fast alle mit dem Grab- und Reliquiencultus zusammenhängenden Bildungen aus den römischen Sitten hergeleitet finden, ebenso wurde auch die runde Form für derlei Bauten typisch. Auch die von Kaiser Constantin erbaute heilige Grabcapelle zu Jerusalem dürfte eine runde Form gehabt haben, wie wir aus jenem aus dem V. oder VI. Jahrhundert stammenden Elfenbeinschnittbilde ersehen können, das sich im National-Museum zu München befindet. Durch die Kreuzzüge dürfte sich diese Form auch nach Europa verpflanzt haben. Denn als die Ritter und Kirchenfürsten aus dem gelobten Lande heimkehrten, haben sie bei der damaligen Begeisterung für die Grabstätte Christi und dem daraus entstandenen Bestreben den Gottesdienst für die Verstorbenen in Capellen zu feiern, die durch ihre Gestalt an das heil. Grab erinnern, wahrscheinlich sogleich viele derartige Capellen erbaut.

Die böhmischen Rundbauten sind in der Neuzeit vor allen andern zuerst aufgefallen, weil die Stadt Prag deren drei, und zwar an den frequentesten Stellen besitzt, die übrigen liegen zerstreut und wurden erst nach und nach bemerkt. Ein sehr hohes Alter kommt nur wenigen zu: die Mehrzahl entstammt dem XIII. Jahrhundert und es blieb diese Bauform noch im XIV. gebräuchlich.

Bemerkenswerth erscheint die an diesen Bauwerken eingehaltene Technik: alle sind aus mittelgrossen Bruchsteinen errichtet und Quaderarbeit kommt nur ausnahmsweise vor. Die Steine sind ziemlich sauber mit dem Hammer bearbeitet und in regelmässigen Schichten aufgetragen, so dass jede Schichte den ganzen Bau umzieht. Gesimse fehlen an den ältern Gebäuden entweder gänzlich oder es ist statt des Hauptgesimses nur eine rechteckige Platte vorgehoben; eben so zeigen die Eingänge nur rechteckige Kanten.



Fig. 187.

Über dem Kuppelgewölbe ist manchmal eine mit Doppelfenstern geschmückte Laterne aufgestellt, deren Construction eine nicht unbedeutende Meisterschaft verräth, wenn auch noch hie und da hölzerne Verbandstücke gebraucht wurden. Indessen gehören diese Laternen bereits der vorgertickten romanischen Periode an, eben so die Rundbogenfriese, welche die Absiden umziehen. Die Neigungen der Dächer folgen der innern Kuppelform, wobei die das Dach bildenden steinernen Deckplatten unmittelbar auf den Wölbungen aufliegen. Als Besonderheit der ältesten Rundcapellen ist noch anzuführen, dass die Grundrisse einiger dieser Capellen nicht zirkelrund sondern oval gehalten sind.

St. Peter- und Pauls-Kirche zu Kovary.

Der Sage nach von Spitihněv I. und seinem Bruder Vratislav ums Jahr 905 erbaut, dürfte diese auch von J. Schaller erzählte und über dem Triumphbogen von einem Patrioten des vorigen Jahrhunderts hingeschriebene Annahme auf einer Verwechslung des ersten und zweiten Herzogspaares dieses Namens beruhen. Das Grundgemäuer verräth übrigens hohes Alter und könnte aus der Zeit Vratislav's II. herühren. Ursprünglich bestand nur die Rundform, etwas später wurde an der Nordseite ein Thurm zugebaut und zuletzt das Chor, welches nebst dem spitzen lanzettartigen Triumphbogen der Früh-Gothik angehört.

Die Rundung des Hauptraumes ist nicht durch den Kreis beschrieben, sondern bildet eine Ellipse, deren grössere Achse von Süd nach Nord gezogen ist. In dieser Richtung beträgt der Durchmesser 27 1/2 Fuss, in westöstlicher Linie nur 23 Fuss. Chor und Thurm sind quadratisch, ersterer hält 15, der Thurm 9 Fuss im lichten Durchmesser. Nur bis in die Höhe von etwa 6 Fuss ist das Mauerwerk ursprünglich, weiter aufwärts zeigen sich Neuerungen aus den verschiedensten Zeiten. Das Kuppelgewölbe ist bedeutend nach einer Eilinie überhöht und so aus den Fugen gewichen, dass es, voll

von Buckeln und Rissen, nur an einigen Stellen die alte Form errathen lässt. Die Fenster im Thurm und Rundbau sind romanisch gehalten, die des Chores dagegen in neuerer Zeit erweitert worden. Die Mauern sind, wie die beigegefügte perspectivische Ansicht erkennen lässt, bedeutend geböschet; sonstige alte Bautheile werden nicht getroffen, mit Ausnahme eines aus Blättchen, Kehle und Rundstab bestehenden Gesimsstückes, welches neben der Thüre, die vom Thurm in das Schiff führt, eingemauert ist. Die St. Peter- und Pauls-Kirche war früher eine Pfarre und liegt vom Dorfe abgelegen auf einem Berge, wo schon im IX. Jahrhundert eine Stadt bestanden haben soll.

Illustrationen: Fig. 186 Grundriss, Fig. 187 perspectivische Ansicht.

Die St. Georgs-Capelle auf dem Řip.

Nach Cosmas sollen die Slaven, welche mit ihrem Anführer Čech bis ins Elbethal vorgedrungen waren, in der Ebene zwischen dem Berge Řip und der Elbe die erste Niederlassung gegründet haben. Ob zur Bestätigung dieser Sage oder aus welchem Grunde immer liess Herzog Soběslav I. auf dem Gipfel des weithin die Lande beherrschenden Berges

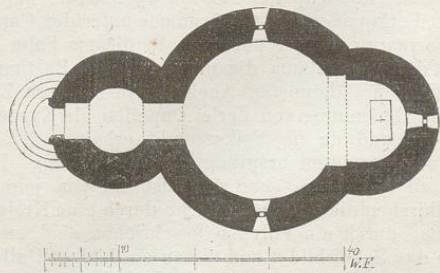


Fig. 188.




Fig. 189.

eine St. Georgs-Capelle erbauen und im Jahre 1126 durch den Bischof Heinrich Zdik von Olmütz einweihen. Diese Capelle besteht noch, von allen vorhandenen die einzige, deren Bauzeit genau documentirt ist.

Kleine Änderungen und Reparaturen abgerechnet, erscheint die Capelle einheitlich und wohl erhalten, auch wurde sie vor einigen Jahren in zweckmässiger Weise ausgebessert. Der Grundriss wird durch drei Kreislinien beschrieben und ist genau von West nach Ost orientirt: der mittlere grössere Kreis bildet das Schiff, welches jedoch durch das Eingreifen der Apsis einerseits und der Thurmmauer andererseits zu einer Ellipse umgewandelt wird.

Die Gesamtlänge im Licht beträgt 43 Fuss, die Weite des Thurmes 9, und die des Schiffes 21 Fuss; die Apsis ist 7 Fuss tief. Die Höhe des Schiffes oder Mittelraumes bis in den Gewölbscheitel misst 32 Fuss, des Thurmes bis an das Dachgesims 45 Fuss. Alle drei



Fig. 190.

Partien, Thurm, Schiff und Apsis, sind mit grossen abgerundeten Quaderstücken eingedeckt. Im Innern der Apsis haben sich zwei Stücke von Gesimsen erhalten, ferner ein Kragstein an einem Thurmfenster; der in den Thurm führende Eingang ist nicht mehr der alte, sondern eine Gothik neuesten Datums.



Fig. 191.

Das Kirchlein macht durch seine derbe gedrungene Einfachheit, seine im Gegensatz zu der schwärzlichen Basaltkuppe des Berges sehr lichte Farbe (es besteht aus Plänergestein) und die flachbogige Form der Dächer einen eigenthümlich orientalischen Eindruck.

Grundriss Fig. 188, Längenschnitt Fig. 189, nördliche Ansicht Fig. 190, Capital einer Fenstersäule Fig. 191, und Kämpfergesimse in der Apsis Fig. 192, sind hier beigegeben.

### Rundcapellen in Prag.

Abgesehen von den grössern oder geringern Massverhältnissen gleichen sich die drei in Prag vorhandenen Rundbauten vollständig: sie bestehen je aus Schiff und Apsis, haben keine Thürme, aber aufgesetzte Laternen über den Kuppeln. Alle drei waren von Friedhöfen umgeben und lagen zur Zeit ihrer Erbauung ausserhalb der Stadt.

Die Heilig-Kreuz-Capelle in der Postgasse wird 1379 zum erstenmal urkundlich erwähnt; sie dürfte um die Mitte des XIII. Jahrhunderts entstanden sein und enthält mehrere gothische Einzelheiten, wie einen mit Giebelblumen geschmückten Sacramentschrein und ein spitzbogiges Fenster, welche Theile gemäss der Steinfügung schon während des Baues eingefügt worden sind. Der äussere Raum hält einen lichten Durchmesser von 24 Fuss, die Apsis von 12 Fuss: die Höhe bis in den Scheitel der Kuppel beträgt 36 Fuss, darüber sich die Laterne noch mit 15 Fuss erhebt. Die Mauern bestehen aus Prager Mergelsteinen, welche mit dem Hammer zugerichtet in ziemlich regelmässigen Schichten gefügt sind. Die Laterne ist im Lichten 7 Fuss weit und mit vier gekuppelten Fenstern versehen, ihre Wölbung entspricht der grossen aus dem Halbkreis gezogenen Kuppel. Der Eingang steht nicht dem Altar gegenüber, sondern befindet sich in schräger Richtung an der nordwestlichen Seite, eine Anordnung, welche wir schon in Kovary kennen gelernt haben und wahrscheinlich eine Verminderung des Luftzuges bezwecken sollte. Der Punkt, aus welchem die Apsis gezogen ist, liegt in der Mitte der Mauerdicke, der Anschluss des kleinen Kreises an den grössern wird durch gebrochene Ecken vermittelt, so dass die Apsis im Innern genau einen Halbkreis in der Grundlinie einhält. An der Aussenseite zeigt das Schiff keine andere Gliederung als drei Fenster gemischten Charakters und den Eingang, dessen ehemals rundbogige Form zur Zeit, als die in Fig 193 beigelegte

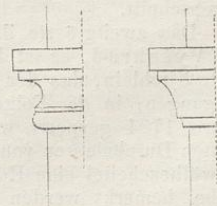


Fig. 192.




Fig. 193.

Ansicht aufgenommen wurde, nur durch einige Mauer-  
risse zu erkennen war. Die Dachgesimse bestehen aus  
vorgeschobenen rechteckigen Platten und sind gleich  
dem übrigen Gemäuer ohne Hilfe des Meissels mit dem  
Hammer hergestellt. Reichere Ausstattung zeigt die  
Apsis: sie ist mit dem Rundbogenfries und einer Lisen-  
nenstellung umgeben, auch sorgfältiger ausgeführt als  
das Schiff, und enthält Fensterchen die mit Halbkreisen  
geschlossen sind.

Das Innere der Kreuz-Capelle war mit Wandgemä-  
lden, grösstentheils einzelnen Heiligenfiguren ohne  
gegenseitige Beziehung ausgestattet, welche Bilder  
durch die jüngst vollführte Restauration nach Besei-  
tigung der Kalktünche zu Tage kamen. Durch diese  
verständig geleitete Wiederinstandsetzung erhielt auch  
das Portal seine ursprüngliche Gestalt und wurde  
zugleich sichergestellt, dass das Gebäude vorzugs-  
weise zu einer Begräbniss-Capelle bestimmt war. Man  
fand bei Aufhebung des alten Pflasters zwar nicht die  
vermuthete Gruft, aber ein grosses gemauertes Grab,  
dann mehrere Särgе und Gegenstände, welche den  
Verstorbenen mitgegeben werden. Leider waren die  
Gräber schon durchgewühlt worden und diesem Um-  
stande dürfte zuzuschreiben sein, dass kein die Bauzeit  
bestimmendes Merkmal entdeckt wurde. Nach lang-  
jähriger Sperrung (1784—1868) wurde die Capelle  
wieder auf's neue eingeweiht und es findet daselbst an  
gewissen Festtagen öffentlicher Gottesdienst statt.

Da durch die Kreuz-Capelle auch die beiden andern  
(als Verkleinerungen) erklärt werden, ist nur diese  
illustriert worden. Fig. 194 Grundriss, Fig. 195 Längendurchschnitt.

Das zweitgrösste dieser Denkmale befindet sich  
auf Vyšehrad, es ist das dem heil. Martin gewid-  
mete Kirchlein, das der grossen Zerstörung von 1420  
entgangen, in der Folge erst verzapft und dann im  
Jahre 1784 gesperrt wurde. Das Schiff hat einen  
lichten Durchmesser von 17 Fuss und hält bis in den  
Gewölbescheitel eine Höhe von beiläufig 22 Fuss ein,  
wobei bemerkt werden muss, dass das Niveau des  
Pflasters bedeutend verändert und das Innere verstellt  
worden ist. Die mit vier gekuppelten Fenstern ver-

sehene Laterne ist der  
einzigste Theil, welcher  
die alten Formen ge-  
wahrt hat; Thüre, Fen-  
ster und Gesimse sind  
erneuert.

Dagegen blieb das  
neben der Stephans-  
kirche in der obern  
Neustadt vorhandene  
Capellen sowohl im  
Innern wie Aussen un-  
beschädigt. Es ist dem

h. Longinus gewidmet und gehörte einst dem Dorfe  
Rybnik oder Rybníček an, welches bereits in der  
Stiftungsurkunde von Břevnov genannt wird. Hier  
wurde während der grossen Seuche, welche 1280 und  
1281 in Prag wüthete, ein neuer Friedhof angelegt und  
aus dieser Zeit möchte sich wohl die Capelle schreiben,  
um gleich den Pestsäulen die Erinnerung an die Ab-  
geschiedenen zu wahren.

Von allen bisher bekannten Rundbauten ist diese  
die kleinste, das Schiff hat nur einen lichten Durch-  
messer von 13 Fuss, die Apsis von 6 Fuss; die Höhe  
wurde durch Tieferlegung der vorbeiziehenden Strasse  
um beinahe 5 Fuss vermehrt, wodurch das Aessere ein  
thurmartiges Ansehen gewonnen hat. Die sehr schlanke  
Laterne ist achteckig und deutet wie die gesammte,  
höchst sorgfältige Ausführung das vorgerückte XIII. Jahr-  
hundert an. Eingang und Fenster sind rundbogig, die  
Gesimse bestehen aus einfachen Platten, Bogenfriesen  
oder sonstige Decorationen fehlen und die Thüre steht  
dem Altarraum gerade gegenüber.

Sowohl an der Aussenseite wie im Innern haben  
sich Spuren alter Wandgemälde erhalten.

#### Maria-Verkündigungs-Kirche in Holubie.

Das Dorf Holubie liegt fünf Stunden von Prag in  
nordwestlicher Richtung und wurde 1200 durch Ota-  
kar I. der Domkirche St. Veit geschenkt. Die dortige  
Kirche unter dem Titel Maria Geburt wird 1384 als  
Pfarrkirche in den Errichtungsbüchern aufgezählt und  
scheint auch in dieser Eigenschaft errichtet worden  
zu sein. Der Grundriss erscheint etwas complicirt,

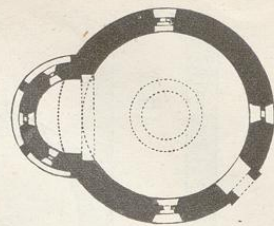


Fig. 194.




Fig. 195.

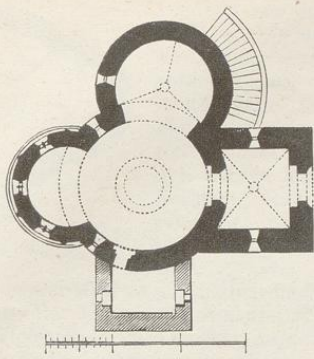


Fig. 196.

besteht aus drei gerundeten Räumen, dann einem an der Westseite angebauten viereckigen Thurm und einer nördlich vorgelegten Sacristei (Fig. 196). Obwohl die beiden letztern Theile viele Neuerungen enthalten, deuten doch die Verbindungsglieder, Thürgewände und Wölbungen an, dass die Masse des Gebäudes in nicht allzu verschiedener Zeit entstanden sei.

Durch den eine geräumige Vorhalle bildenden Thurm gelangt man in das 20 Fuss weite, zirkelrunde Hauptschiff, an welches gegen Osten die weitausgeladene Apsis anlehnt: ein zweiter apsidenartiger Raum, zwei Drittheile des Kreises einhaltend, springt an der Südseite vor. Das Schiff ist mit halbkreisförmiger Kuppel, die Apsis mit einem eben so gestalteten Nischengewölbe und der südliche Nebenraum mit einer dreiseitigen, nach Art der Kreuzgewölbe construirten Wölbung überspannt. Die über dem Schiffe angebrachte Laterne ist im Innern nicht mehr sichtbar, indem die Öffnung in neuerer Zeit vermauert wurde (Fig. 197).

Die romanischen Formen walten zwar vor, doch treten überall gothische Theile auf; so an der Apsis, welche drei spitzbogige, mit Masswerken versehene Fenster enthält und mit einer Bogenstellung umgeben ist, deren abgefaste Pilaster mit ihren Basen (in Fig. 198 mitgetheilt) ganz entschieden der Gothik angehören. Dieselbe Bildungsweise zeigt der Eingang,




Fig. 197.

welcher vom Thurme in den Hauptraum führt, dann die Sacristei-Thüre und am auffallendsten der achtseitige Helm auf der runden Laterne, wo das Gesimse den Übergang aus der Rundung ins Achteck bewerkstelligt. Bei so zahlreichen Vorkommnissen darf auch die gothische Thurmhalle als ein mit dem Ganzen gleichzeitig errichteter Theil angesehen werden; die obere Partie des Thurmes aber gehört einem schlecht durchgeführten Restaurations-Bau an.

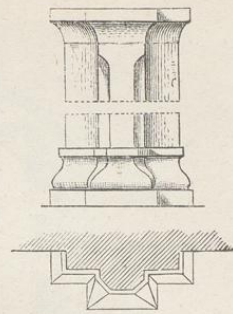


Fig. 198.

Über dem Haupteingang, an dem Schlusssteine der Vorhalle und noch an mehreren Orten sind die Buchstaben M. N. in Majuskelschrift angebracht (wahrscheinlich *Mariae Nativitas* bedeutend), sonst ist das Innere einfach und ohne künstlerisch ausgearbeitete Einzelheiten.

Das Alter der Kirche wird durch diese Beschreibung und die angefügten Zeichnungen von selbst festgestellt: dieses Bauwerk ist erst gegen den Schluss des XIII. Jahrhunderts errichtet worden.

An einem steilen Abhang gelegen und sehr malerisch gruppiert, gewährt das Kirchlein von allen Seiten ein ungemein belebtes Bild, weshalb eine perspectivische Abbildung nicht fehlen durfte (Fig. 199).

#### Capelle in Schelkowitz (Želkovice).<sup>1</sup>

In geringer Entfernung von dem schon erwähnten Liebshausen, liegt das Dorf Schelkowitz mit einer runden St. Peter- und Pauls-Capelle, deren Detailformen genauest denen der Liebshausener Kirche entsprechen. Die Capelle ist auch dahin eingepfarrt und erscheint als der wichtigste Rundbau, welcher in Deutschböhmen vorkommt. Der lichte Durchmesser des Schiffes beträgt 18 Fuss, der Apsis 9 Fuss, und der Eingang findet sich an der Südseite. Die rundbogigen Fenster sind mit Stäben und Kehlen wie in Liebshausen gegliedert, das kleine Portal von besonders zierlicher Arbeit ist mit fortlaufenden Bogen-Ornamenten umgeben, mehr gothisch als romanisch geformt und vorzüglich gut erhalten. Auch die Apsis zeigt den Rundbogenfries unter dem Gesimse. Die Laterne ist niedrig und mit vier Kuppelfenstern versehen, deren Säulchen deutlich dem beschriebenen Liebshausener Fenster nachgebildet sind. Der ganze Bau besteht aus grossen Sandsteinquadern, aus Quaderwerk sind auch die Dachungen gefügt, deren gerundete Aussenlinien dem Kuppelgewölbe folgen.

Grundriss, Aufriss und Portal sind erklärt in Fig. 200, Fig. 201 und Fig. 202.

Auch diese Capelle wird im Jahr 1384 als Pfarrkirche angeführt, möchte aber nur interimistisch als solche gedient haben. Der bauliche Zustand ist befriedigend und es wird der sonntägliche Gottesdienst hier noch abgehalten.

<sup>1</sup> Diese Capelle wurde in allerneuester Zeit mit einem Langhause versehen und sonderbar ausgestattet.



Fig. 199.

St. Wenzelskirche in Libouň.

Das zur Herrschaft Vlašim gehörige Dorf Libouň enthält eine zwar ruinöse aber noch im Gebrauch befindliche Rundkirche, welche ebenfalls als Pfarre genannt wird, und jetzt als Filiale nach Louniovie gehört. Der Plan ist einheitlich; an der Westseite ein quadratischer Thurm, welchem die Apsis gegenüberliegt. Der Mittelraum hält 21 Fuss im leichten Durchmesser, die weitausgeladene Apsis 11 Fuss und der Thurm 8 Fuss im Gevierten. Ob eine Laterne vorhanden war, scheint zweifelhaft, da der Aussenbau nicht die mindeste Decoration, nicht einmal ein Dachgesims zeigt. Das Innere ist durchaus verzapft und entstellt. Die durchgehende Einfachheit und geringe Höhe, dann eine mehr als hinreichende Mauerstärke lassen vermuthen, dass dieser Bau früher als die

Prager Capellen angelegt worden sei und aus der Mitte des XII. Jahrh. stammen möchte. Urkunden und charakteristische Bautheile fehlen: die schlichten rundbogigen Fenster geben keinen Aufschluss; sie wurden vom XI. bis zu Ende des XIII. Jahrh. unverändert beibehalten.

Der Grundriss, Fig. 203, ist angefügt.

Capellen zu Kopanina und Plsenec.

Wie an Kovary, so knüpfen sich an Kopanina allerlei Sagen von der heil. Ludmilla und ihrem Enkel St. Wenzel. Der angeblich von Bořivoj gegründete Rundbau lag schon vor dreissig Jahren in Ruinen und scheint, nach erhaltenen malerischen Zeichnungen zu urtheilen, verschiedenen Zeiten angehört zu haben. Das Schiff war ein aus grossen Quadern gefügter niedriger Bau, welcher im Innern mit Lisenen

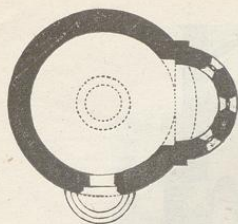


Fig. 200.

verziert, mit einem Thurm von Bruchsteinmauern in Verbindung stand und ausserdem noch einige Anbauten hatte. Die Formgebung war roh, wobei freilich nicht mehr entschieden werden kann, was auf Rechnung des Zeichners zu setzen ist, weil die Ruinen längst abgebrochen worden sind.

Etwas besser steht es um die Friedhofs-Capelle in Alt-Pilsen oder Pilseneec, einem drei Stunden südwestlich von Pilsen gelegenen Flecken, gegenwärtig einer Station der Budweis-Pilsner Eisenbahn. Hoch über dem Orte, auf einem konischen Hügel, ragen die Überreste des runden Schiffes noch empor und sind mit einem durchlöcherten Schindeldach bedeckt, die Apsis jedoch ist zerstört. Die Räumlichkeit stimmt mit der Schelkowitzter Capelle überein, der Eingang befindet sich an der Nordseite und das Schiff zeigt ausnahmsweise zwei zirkelrunde Fenster. Materiale ist röthlicher Sandstein, das Ganze bedeutungslos, weshalb das Alter nicht genau bestimmt werden kann. Eine ähnliche Capelle wie in Pilseneec hat sich auch zu Lezin zwischen Leitmeritz und Böhmischem-Leipa erhalten.

Cömeterium in Břevnov.

Unabhängig von der geschilderten Gruppe und in architektonischer Hinsicht eine höhere Bildungsstufe aussprechend, erscheint ein von keinem Chronisten erwähntes und von den Alterthumsforscher bisher wenig beachtetes Capellenchen, welches in der Nähe des Klosters Břevnov in einem Privatgarten liegt. Bedeckt von einem vermoderten Schindeldach und überwuchert von Strauchwerk dient es zur Aufbewahrung von Garten-Requisiten und wird deshalb von den Vorübergehenden als eines von jenen Gartenhäuschen angesehen, welche mit frohem Muthe hergestellt und dann für alle Zeiten vernachlässigt werden. In diesem Glauben wird man bestärkt bei der Annäherung, indem ein früherer Gartenbesitzer vor einigen Jahrzehnten ein Portal von sonderbarster Gothik hat einsetzen lassen.




Fig. 201.

Beim Eintritt in dasselbe werden wir durch eine Construction seltenster Art überrascht. In der 6' starken Umfassungsmauer sind 8 halbkreisförmige Nischen in regelmässiger Stellung angeordnet, oberhalb geht der Raum in das Achteck über und wird mit achtseitigem Kuppelgewölbe überdeckt. Eine der Nischen bildet den Eingang, schräg gegenüber befindet sich ein alter Steinaltar, dessen Deckplatte




Fig. 202.

vorne zwei viereckige Säulen tragen, während die Rückseite in die Nische eingelassen ist. Unterhalb dieser Halle befindet sich eine zweite, welche von der entgegengesetzten (Ostseite) her den Eingang hat und als Beinhaus diente. Auch hier sind acht Nischen in der Runde angeordnet, deren Wölbungen muldenartig in der Mitte zusammenlaufen.

Die Technik ist sehr solid, wie schon aus dem Umstande erhellt, dass das seit vielleicht 150 Jahren vernachlässigte und entweder gar nicht oder nur nothdürftig bedeckte Kuppelgewölbe sich trefflich erhalten hat. Die Ausdehnungen sind mässig: der gerade Durchmesser des Achtecks beträgt 18 Fuss im Lichten, der Durchmesser durch die Nischen 27½ Fuss, welches Mass auch der unterirdische Raum einhält. Die Höhe der untern Abtheilung vom gegenwärtigen Pflaster bis in den Gewölbescheitel ist 14 Fuss, die Höhe der oberen Halle bis in den Scheitel der Kuppel 33 Fuss. Gegliederte Simswerke und Ornamente kommen in dem Gebäude nicht vor und waren auch nie vorhanden. Das Grundstück, worauf dieses Capellenchen steht, gehörte einst dem etwa 300 Schritte von hier entfernten Kloster Břevnov und scheint ein Friedhof gewesen zu sein. Wann dieser eingegangen und auf welche Weise Grund und Capelle in Privatbesitz gekommen, ist unbekannt. Während der Türkenkriege soll die damals schon verödete Capelle den Kriegsgefangenen zum Gottesdienst eingeräumt worden sein, woher sich die Meinung schreibt, die Türken seien die Erbauer gewesen. Dies wenige ist alles, was ermittelt werden konnte.

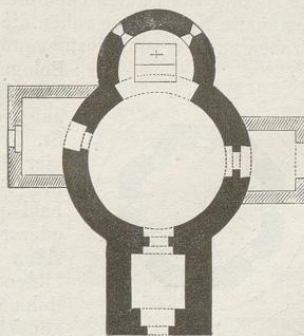


Fig. 203.

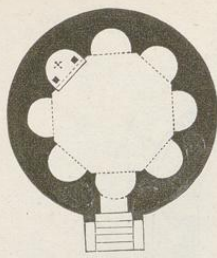


Fig. 204.

Beigegeben sind: Fig. 204 Grundriss des Unterbaues, Fig. 205 Grundriss der obren Halle, Fig. 206 Grundriss der Kuppel, Fig. 207 Durchschnitt in west-östlicher Richtung, Fig. 208 äussere Ansicht.

Die Art der Ausführung ist dieselbe, wie an den übrigen Rundbauten: Materiale ist Mergelstein, mit dem Hammer rein bossirt und in regelmässigen Schichten verbaut, nur an den Leibungen der Fenster findet sich Steinmetzarbeit.

Nachträgliches über die Rundbauten.

Durch die Kreuzzüge waren in das Abendland nicht allein viele neue Ideen, sondern auch neue Bauformen verpflanzt worden, insbesondere machte sich

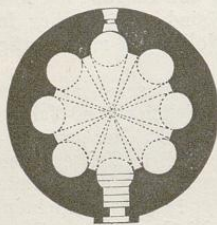


Fig. 205.

das Bestreben geltend, wie schon erwähnt, die Heiliggrab-Capelle in Jerusalem nachzuahmen. Da aber diese unter Kaiser Constantin's Regierung erbaute und von Bischof Macarius eingeweihte Kirche schon in ältester Zeit viele Umwandlungen erlitten hatte, konnte es nicht fehlen, dass die verschiedensten Auffassungen zum Vorschein kamen, und man bald Anklänge an den antiken Säulentempel, bald an das römische Pantheon oder die Sophienkirche in Constantinopel einmischte. So ergeben sich die mannigfaltigsten Combinationen, wie St. Vitale in Ravenna, die Münsterkirche zu Aachen, der Mittelbau von St. Michael in Fulda und andere. Regel für die Heiliggrab-Kirchen blieb indess die auf Säulen oder Pfeilern ruhende Kuppel, umgeben von niedrigem Umgang. Weder die Anzahl der Säulen noch die Räume hielten sich an bestimmte Normen; so ruhen die Kuppeln in den Grabkirchen zu Pisa und Northampton je auf acht, jene zu

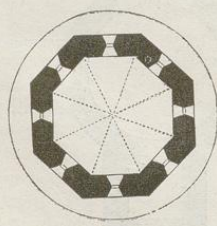


Fig. 206.

Bologna auf zwölf, in der Templerkirche zu London auf sechs und in der Kirche St. Croix in Quimperle auf vier Säulen. Dabei erscheint die Grundform bald rund, bald polygonal; auch vier- oder rechteckig und mit Ap-siden umgeben. Zu den Gebilden dieser Art kann in Böhmen nur die St. Prokopskirche in Zaborj gerechnet werden, deren Stel-




Fig. 207.

lung und Charakter auch in diesem Sinne gedeutet worden ist.

Andern Ursprungs sind die einfachen säulenlosen Rundbauten, deren Anordnung dem antiken, meist rund gehaltenen Badehause entlehnt ist. Dieses Gebäude war mit einem grossen vertieften Wasserbecken, der Piscina, ausgestattet und gab Veranlassung, dass die alten christlichen Taufhäuser ähnlich eingerichtet wurden. Die Taufe wurde in den ersten Jahrhunderten des Christenthums meist an erwachsenen Personen vollzogen und geschah durch völliges Untertauchen des Körpers in ein mit Wasser gefülltes Bassin. Diese in der Regel vom Bischof selbst geleitete feierliche Handlung bedingte ein von der Hauptkirche abgesonder-tes geschlossenes Gebäude, und so entstanden neben den Kathedralen besondere Taufhäuser, deren Rundform zunächst durch die Piscina betimmt wurde. Das weltberühmte Baptisterium zu Pisa, 1153 von Dioti-Salvi erbaut, zeigt sich als das reichste und erhabenste aller Bauwerke, denen die Idee des Taufhauses zu Grunde liegt. In mehr und minder vereinfachter Gestalt fand diese Art des Rundbaues vielseitige Verwendung und wurde mit besonderer Vorliebe im südöstlichen Deutschland und Böhmen gepflegt.

Dass die Rundform in diesen Landen meist zu Friedhofs-Capellen und sogar Pfarrkirchen, selten oder gar nicht zu Taufhäusern angewendet wurde, ist einer-



Fig. 208.

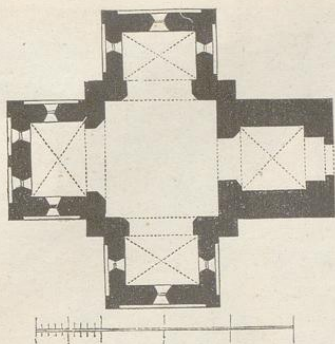


Fig. 209.

seits dem Umstande zuzuschreiben, dass das Taufhaus diesseits der Alpen keine so allgemeine Verbreitung wie in Italien gefunden hat, anderseits auch dem technischen Grunde, dass ein Rundbau selbst in vereinfachtester Form den kirchlichen Charakter wahr und bei Feuersnöthen die grösste Sicherheit besitzt.

#### St. Johann B. in Weisskirchen.

Nicht fern vom Zusammenflusse der Moldau und Elbe, gegenüber von Melnik, steht das Dorf Weisskirchen (Vlnoves), wo sich bis auf unsere Tage ein Centralbau anderer Art, nämlich eine nach dem gleichseitigen Kreuze angelegte Kirche erhalten hatte. Diese war dem heil. Johannes dem Täufer gewidmet und wurde kürzlich wegen Baufälligkeit abgetragen. Der Grundriss, Fig. 209, zeigt einen quadratischen Mittelraum von 16 Fuss lichtigem Durchmesser, an welchen sich an allen vier Seiten Flügel von 8 Fuss Tiefe anlehnen. Der östliche Flügel diente als Altarhaus, welchem ein nur im Grunde alter, oberhalb verzopfter Thurm gegenüberstand. Die Flügel der Süd- und Nordseite waren gut erhalten und mit Neben-Altären ausgestattet, der Mittelraum war mit einer Holzdecke,




Fig. 210.

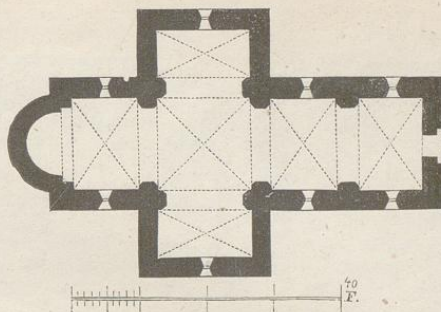


Fig. 211.

die übrigen Theile mit Gewölben versehen. An den Flügeln zogen Rundbogenfriese hin, doch waren keine Dachgesimse vorhanden: die Fenster hielten (von einigen spätern Erweiterungen abgesehen) ebenfalls den bekannten halbrunden Abschluss und waren durch Quaderarbeit hergestellt, die Masse des Gebäudes bestand aus unregelmässigen Bruchsteinen. Da der Mittelbau die Flügel um das Doppelte überragte und mit einem steilen Giebel bekrönt war, gewährte die unmittelbar an der Elbe gelegene Kirche einen eben so eigenthümlichen als malerischen Anblick (Fig. 210).

Das Dorf Weisskirchen gehörte zur Herrschaft Unter-Beřkovie, die St. Johannes-Kirche kommt in den Errichtungsbüchern 1385 als Pfarre vor. Die Technik wie die schlichten Formen zeugten von hohem Alter, das Gebäude entstammte wahrscheinlich der Mitte des XII. Jahrhunderts.

#### St. Peter und Pauls-Kirche in Bohnie.

Diesem nur eine Stunde von Prag entfernten Denkmal scheint man ursprünglich die Form des griechischen (gleicharmigen) Kreuzes zu Grunde gelegt zu haben, doch wurde allem Anschein nach bereits während des Aufbaues eine Verlängerung des Schiffes nothwendig befunden und durchgeführt, so dass ein lateinisches Kreuz entstand. Der quadratische Mittelraum hat einen lichten Durchmesser von 14 Fuss, an diesen schliesst sich gegen Osten ein 10 Fuss tiefes mit einer Apsis versehenes Presbyterium an. Gegen Süd und Nord treten die Kreuzflügel in beinahe mit dem Presbyterium gleicher Tiefe vor, während an der Westseite zwei solche Abtheilungen angefügt sind. Ein durchgehendes Gewölbe war plangemäss für alle Theile angetragen, aber kein Thurm, welcher erst in später Zeit als Anfang in die nicht ursprüngliche Emporkirche angehängt wurde. Unzählige Reparaturen haben die alten Details verdrängt, Eingang und Fenster wurden erweitert und nur in der Apsis bestehen noch romanische Fensterchen. Der sehr interessante Grundriss, Fig. 211, liegt bei.

#### Vergleichende Übersicht der romanischen Kirchenbauten Böhmens.

Mit der Kirche von Bohnie kann füglich, wenn anders überflüssige Wiederholungen vermieden werden sollen, die Betrachtung dieser Kirchenbauten abgeschlossen werden. Einige Reste des Capitelsaales in Strakonice, die untern Partien der Kirchtürme zu




Fig. 212.

Krumau, Horazdiovic, Katovic und Strakonic, die mit rundbogigen oder gekuppelten Fenstern versehen sind, besitzen nur örtliche Wichtigkeit und werden durch einfache Erwähnung zur Genüge erklärt: andere in kunstgeschichtlichen Schriften als romanisch bezeichnete Denkmale wurden nach gepflogener Untersuchung als dem Übergangs-Styl oder der Gothik angehörend, den betreffenden Abtheilungen zugewiesen und finden dort ihre Erklärung.

Eine gleichartige und schulgemässe Behandlung hat der romanische Styl in Böhmen nicht erfahren, wie überhaupt im südöstlichen Deutschland, Alt-Bayern mit einbegriffen, eine eigentliche Schule fehlte. Es verschwindet die feine Formendurchbildung, welche in den Rheinlanden, in Westphalen, Sachsen, Franken und noch in einem grossen Theile von Schwaben, z. B. im Cistercienser-Kloster Maulbronn in glänzendster Weise hervortritt, allmählig gegen Osten hin und macht einer derbern massenhaftern Behandlung Platz. Ein aufmerksamer Reisender wird sich der veränderten Stylrichtung recht bewusst, wenn er von Bamberg, Speier oder Worms kommend, den ältern Denkmalen der Stadt Regensburg gegenübersteht. Dort reiche vielgestaltige Grundrisse, bedeutende Gewölbespannungen und die eleganteste Detailirung: hier gedrungene, oft allzu einfache Verhältnisse, bescheidene technische Aufgaben und eine Ornamentirung, welche sich innerhalb der engsten Grenzen bewegt <sup>1</sup>.

Die drei alten hochberühmten Kirchen von St. Emmeram, Ober- und Nieder-Münster waren es, welche massgebend auf die Bauwerke des Donauthales und, bei der schon angegebenen kirchlichen Verbindung Böhmens mit dem Bischofssitze Regensburg, auf Böhmen einwirkten. Ober-Münster, ziemlich erhalten, ist eine Pfeiler-Basilika ohne Thurm und Kreuzarme und nur mit einer mittlern Apsis versehen. Nieder-Münster zeigt eine ähnliche Grundform, war aber (vor dem höchst entstellenden Restaurations-Bau) mit Säulen und Pfeilern, dann mit zwei an der Westseite befindlichen Thürmen ausgestattet. Beide Kirchen halten in ihren Mittelschiffen beschränkte Spannweiten von annähernd 24 Fuss ein, in beiden, wie auch in der ältern St. Emmerams-Kirche sind die Mittelschiffe flach eingedeckt und kommen keine andern Decorationen vor, als glatte oder roh ornamentirte Würfel-Capitäl. Die ältesten Partien von St. Emmeram sind mit unregelmässigen Bruchsteinen hergestellt und zwischen 1049 bis 1064 von Abt Reginward erbaut. Neben andern Eigenthümlichkeiten dieser Bau- denkmale ist hervorzuheben, dass die Pfeiler in der Stiftskirche Ober-Münster nur durch eine aus Blättchen und Schmiege gebildete Deckplatte bekrönt sind und St. Emmeram einen rechteckigen Abend-Chor besitzt.

<sup>1</sup> Die Schottenkirche, das jüngste der romanischen Denkmale Regensburg's, steht ausserhalb dieser Betrachtung.

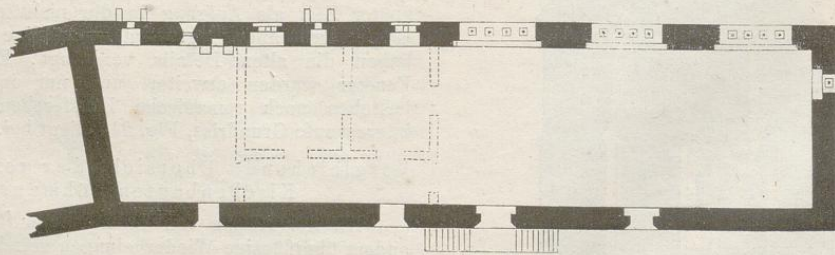


Fig. 213.



Fig. 214.

Die an diesen Bauten eingehaltene, sehr magere Bildungsweise pflanzte sich entlang des Donauthals, wie hinwärts gegen die Ober-Pfalz und den Böhmerwald fort; sie spricht sich namentlich in der Peterskirche zu Straubing, den Stiftskirchen Ober- und Nieder-Altach, Niedernburg, in den ober-österreichischen Cistercienser-Kirchen Wilhering und Baumgartenberg, dann in den von der Donau nordwärts liegenden Pfarr- und Kloster-Kirchen Reichenbach, Regen, Windberg, Chamünster und Castell aus.

Diese und noch andere verwandte Denkmale umziehen im weiten Bogen den Süden und Westen Böhmens: sie vermittelten in alter Zeit den künstlerischen Verkehr und bewirkten, dass das südliche Böhmen sowohl in kirchlicher wie technischer Hinsicht mit Regensburg correspondirte.

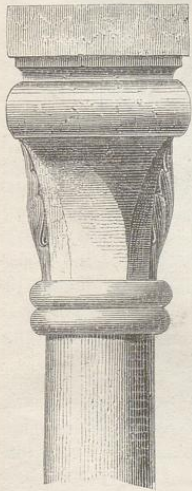


Fig. 215.

Dabei darf aber nicht übersehen werden, dass die einzelnen Klöster Böhmens je in ihren Districten, freilich nur in sporadischer Weise, Einfluss geübt haben: so wurde die fränkische Bauweise, welche ohnehin durch die Werke der Hohenstaufen von Eger aus sich im Norden des Landes ausgebreitet hatte, durch die aus Langheim in Franken nach Plass herübergezogenen Mönche weiterhin nach Hradišt bei Münchegrätz verpflanzt; andere Ordensmänner aus Ebrach bei Bamberg gründeten das Kloster Pomuk, dessen Ruinen heute noch an das Stammkloster erinnern. Kladrau, von schwäbischen Benedictinern bevölkert, zeigt wenigstens in seinen ergiebigen Dimensionen noch den westlichen Einfluss und in der Nähe von

Sedlee, in Záböf und St. Jakob, deren erste Bewohner aus Waldsassen stammten, erkennt man Einwirkungen einer andern, nicht genau zu bestimmenden Schule<sup>1</sup>.

Ungleich freier und origineller als die Basilikaform wusste man die einschiffige Kirche zu gestalten; hier offenbart sich wie u. a. zu Keege, Planian, Poříč und Kondraz eine anerkannterwerthe schöpferische Gabe, verbunden mit einer ungefügen, aber von künstlerischem Bewusstsein zeugenden Kraft. Im Norden hielt man an andern Traditionen fest und in der Capelle zu Podvinec scheinen die mannigfaltigsten Elemente zusammengewirkt zu haben, um das eigenthümliche Monument hervorzurufen.

Die geringste Durchbildung bemerkt man an den Rundbauten; zwischen den ältesten und jüngsten liegen nahezu zweihundert Jahre (Kovary-Schelkowitz), doch lässt sich mit Ausnahme des erst in der Spätzeit hinzutretenden Bogenfrieses und etwas reicherer Fenstergesimse kein wesentlicher Unterschied auffinden.

### Der Profanbau.

Städtische Häuser romanischen Styles, deren überhaupt nur äusserst wenige getroffen werden, sind in Böhmen nicht bekannt, einige Rundbogenfriese, welche in Prachatic und noch andern Städten vorkommen, können auch der Renaissance-Zeit angehören, als diese Decorationsweise aufs neue hervorgesucht wurde. Die Burgen Böhmens schreiben sich grösstentheils aus der zweiten Hälfte des XIII. und aus dem Anfang des XIV. Jahrhunderts, zeigen daher im Falle künstlerischer Entwicklung den Übergangs-Styl, häufiger noch früh-gothische Formen und werden ausführlich im zweiten Theile besprochen.

### Burgenbau.

Die grossen Rundthürme (Bergfriede) haben gewöhnlich höheres Alter, als die Burgen, jedoch nur selten bemerkenswerthe Ausstattung. Hat man einen




Fig. 216.

<sup>1</sup> Sowohl das Mutterkloster Waldsassen wie Sedlee sind total umgebaut worden, daher zur Bestimmung der in Záböf und St. Jakob ausgesprochenen Richtung alle Anhaltspunkte fehlen.

