




UNIVERSITÄTS-
BIBLIOTHEK
PADERBORN

Die Bau- und Kunstdenkmäler des Kreises Lüdinghausen

Ludorff, Albert

Münster in W., 1893

[urn:nbn:de:hbz:466:1-97496](https://nbn-resolving.org/urn:nbn:de:hbz:466:1-97496)



3184

J 461.

Die
Bau- und Kunstdenkmäler

von

Westfalen.



Herausgegeben

von

Provinzial-Verhande der Provinz Westfalen,

bearbeitet

von

A. Ludorff

Provinzial-Bauinspektor und Konservator.

Münster i. W.

Kommissions-Verlag von Ferdinand Schöningh, Verlagsbuchhandlung in Paderborn.

1895.

3184 J

Die
Bau- und Kunstdenkmäler
des
Kreises Lüdinhhausen.



Im Auftrage des Provinzial-Verbandes der Provinz Westfalen
bearbeitet

von

A. Ludorff

Provinzial-Bauinspektor und Konservator.

Mit geschichtlichen Einleitungen

von

J. Schwierß


Kaplan in Herbern.

07
W/Q
1286

Münster i. W.

Kommissions-Verlag von Ferdinand Schöningh, Verlagsbuchhandlung in Paderborn.

1895.



Vorrede.

Die Mehrzahl der preussischen Provinzen hat die auf Anregung des Staates seit einigen Jahrzehnten begonnene Aufstellung und Veröffentlichung der sogenannten Denkmäler-Inventare bereits abgeschlossen. Die Provinz Westfalen nahm zwar als eine der ersten diese Arbeiten in Angriff, blieb jedoch in der Fortführung derselben bedeutend zurück. Bis vor vier Jahren lag die Leitung der Arbeiten in den Händen des westfälischen Provinzial-Vereins für Wissenschaft und Kunst zu Münster, der in der Zeit vom Jahre 1875 bis 1888 zwei Kreise: Hamm¹ und Warendorf² veröffentlicht hat.

Seit vier Jahren hat der Provinzial-Verband von Westfalen die Ausführung übernommen. Außer dem Unterzeichneten sind dabei thätig, insbesondere bei der Anfertigung der photographischen und zeichnerischen Abbildungen, der Architekt Bateauy und der Zeichner Leven. In jedem Jahre werden die Inventare von zwei bis drei Kreisen aufgestellt und sollen die Veröffentlichungen möglichst schnell nach einander erfolgen.

Im Allgemeinen bezwecken die Inventarisationen die Erforschung, den Schutz und die Erhaltung aller durch Kunstwerth und Eigenthümlichkeit sich auszeichnenden Denkmäler. Sie streben danach, die Denkmäler, welche durch Baufälligkeit, Bedürfniß, Restauration, Veräußerung u. s. w. sich verändern oder abhanden kommen, in Wort und Bild der Nachwelt zu überliefern. Sie bieten für die Entwicklung der staatlichen Denkmalspflege eine sichere und wesentliche Grundlage. Insbesondere wollen die westfälischen Inventare dem kunstgeschichtlichen Forscher für Spezialstudien und eingehendere Untersuchungen einen allgemeinen Ueberblick über die geschichtliche und kunstgeschichtliche Entwicklung eines Kreises unter Angabe der ihm etwa zu Gebote stehenden Quellen und in knapper, katalogisirender Weise ein Verzeichniß der vorhandenen Denkmäler verschaffen.

¹ Nordhoff, Kunst- und Geschichtsdenkmäler von Westfalen Stück I, 1880.

² Derselbe, desgleichen Stück II, 1886.

Die kurze Beschreibung der letzteren soll durch eine möglichst reiche Beigabe von Abbildungen unterstützt werden, um den Fachgelehrten und Künstler sowohl, wie den Handwerker in den Stand zu setzen, sich über die Beschaffenheit eines Gegenstandes gleich auf den ersten Blick zu belehren, um insbesondere dem ausübenden Handwerker und Künstler des Kreises zu zeigen, wo er für sein Schaffen muster-gültige Vorbilder in seiner unmittelbarsten Nähe finden kann.

Für die Eingefessenen eines Kreises wird mithin eine möglichst große Zahl von Abbildungen ganz besonderes Interesse haben. Um dieses Streben nach einer reichen bildlichen Ausstattung zu unterstützen und namentlich den größeren Schwankungen unterworfenen Privatbesitz in gleicher Weise wie den öffentlichen Besitz zu behandeln, gewähren die Kreise zu den Kosten der Herstellung von Abbildungen erhebliche Beiträge. Der Kreis Lüdinghausen hat einen solchen in Höhe von 3000 Mark bewilligt. In Folge dessen tritt eine bedeutende Ermäßigung des Ankaufspreises ein, so daß sich auch die Unbemittelten leichter in den Besitz des Buches setzen können.

Die westfälischen Denkmäler-Verzeichnisse werden zunächst nur die christliche Zeit berücksichtigen und auch diese nur bis zum Ende des 18. Jahrhunderts. Es ist beabsichtigt, die vorchristlichen Zeiten für ganz Westfalen in einem späteren Bande zu bearbeiten. Ebenso wird eine allgemeine, die ganze Provinz umfassende, kunstgeschichtliche Abhandlung, nebst einer Uebersicht der Geschichte Westfalens — letztere von Professor Dr. Finke — als Schlußband dem letzten Bande der Inventarisationswerke folgen.

Jedem Inventar ist eine historische Einleitung vorausgeschickt, welche den ganzen Kreis betrifft. Es folgen derselben noch besondere geschichtliche Abhandlungen für die einzelnen, alphabetisch geordneten Gemeinden. Für das vorliegende Werk hat Herr Kaplan Schwieters in Herbern diese Bearbeitungen übernommen.

Die Denkmäler, z. B. die vorhandenen Inventarstücke einer Kirche sind nur in soweit aufgeführt, als es für ein Denkmäler-Verzeichniß von einiger Wichtigkeit erschien. Minderwerthige und moderne Kunstgegenstände sind bei der Aufzählung, Beschreibung und Abbildung übergangen¹.

Die Grundrisse sind sämmtlich im einheitlichen Maßstabe 1:400, die Situationspläne in 1:2500 mit der Ostrichtung nach rechts in den Druck eingefügt.

Die neuen Veröffentlichungen werden den vom Provinzial-Verein herausgegebenen im äußeren Formate möglichst gleichkommen.

¹ Es muß zugestanden werden, daß durch den reicheren Zufluß von Geldmitteln in vereinzelt, namentlich den Privatbesitz betreffenden Fällen auch Gegenstände von geringerem Werthe durch Abbildung veröffentlicht werden, deren Erwähnung im Verzeichnisse unter anderen Umständen genügt haben würde.

Auf Grund von Anbietungsverfahren wurde die Herstellung der Lichtdrucke der Firma Römmler & Jonas in Dresden, die der Clichés¹ und des Druckes der Firma Dr. E. Albert & Co. in München übertragen.

Um durch Einstellung der großen Menge von Clichés in den Text die Uebersichtlichkeit desselben nicht allzusehr zu beeinträchtigen, sind die meisten Clichés zu Tafeln zusammengestellt worden und haben im Verein mit den Lichtdrucktafeln eine fortlaufende Nummerirung erhalten. Je nach Belieben lassen sich diese Bildtafeln daher entweder an den betreffenden Stellen in das Werk einfügen, oder sie können für sich zu einem Bilder-Atlas vereinigt werden.

Münster i. W., Weihnachten 1892

Ludorff.

¹ Die Unterlagen für die überwiegende Mehrzahl der nach Zeichnungen hergestellten Clichés sind unter Anwendung des „photoautographischen“ Zeichenverfahrens angefertigt worden. Eine nähere Erläuterung desselben enthält der nachstehende Auszug nebst Bericht:

Auszug aus der Patentschrift Nr. 62238.

Nach einer photographischen Negativplatte wird ein Abzug auf dem im Handel befindlichen Eisenblaupapier hergestellt und das so erhaltene Bild alsdann mittels Blei oder guter chinesischer Tusche nachgezeichnet. Behufs Entfernung der blauen Färbung und der nicht nachgezeichneten Theile wird der Abzug zuerst in starkem Salmiakgeist so lange gebadet, bis eine hellgelbe Färbung eingetreten ist. Letztere verschwindet sodann in einem Bade von verdünnter Schwefelsäure (1:100). Die somit erhaltene Zeichnung auf völlig weißem Papier läßt sich nach Belieben ergänzen und findet Verwendung:

1. in Blei als Unterlage für Aquarelle, Gemälde u. s. w.,
2. in Tusche bei Herstellung von Vervielfältigungen auf hemigraphischem Wege (Zinkliche).

Patent-Anspruch: Verfahren zur Herstellung von Handzeichnungen, darin bestehend, daß auf blau-saurem Eisenpapier photographische Copien hergestellt, nachgezeichnet und gebleicht werden.

Bericht.

Das photoautographische Verfahren ist die Herstellung einer Zeichnung unter Benutzung einer photographischen Negativplatte, oder die Umwandlung eines photographischen Bildes in eine Strichzeichnung.

Mit photographischer Treue läßt sich durch die Anwendung des Verfahrens das Bild eines Gegenstandes zeichnerisch herstellen, weil die Photographie selbst die Grundlage der Zeichnung bildet. Es wird nicht bloß eine absolut genaue Wiedergabe aller photographischen Linien erzielt, auch das beliebige Fortlassen nebensächlicher und das Bild störender Gegenstände, sowie die Vervollständigung des Bildes durch die für den photographischen Apparat nicht erreichbar gewesenen Theile wird ermöglicht. . . .

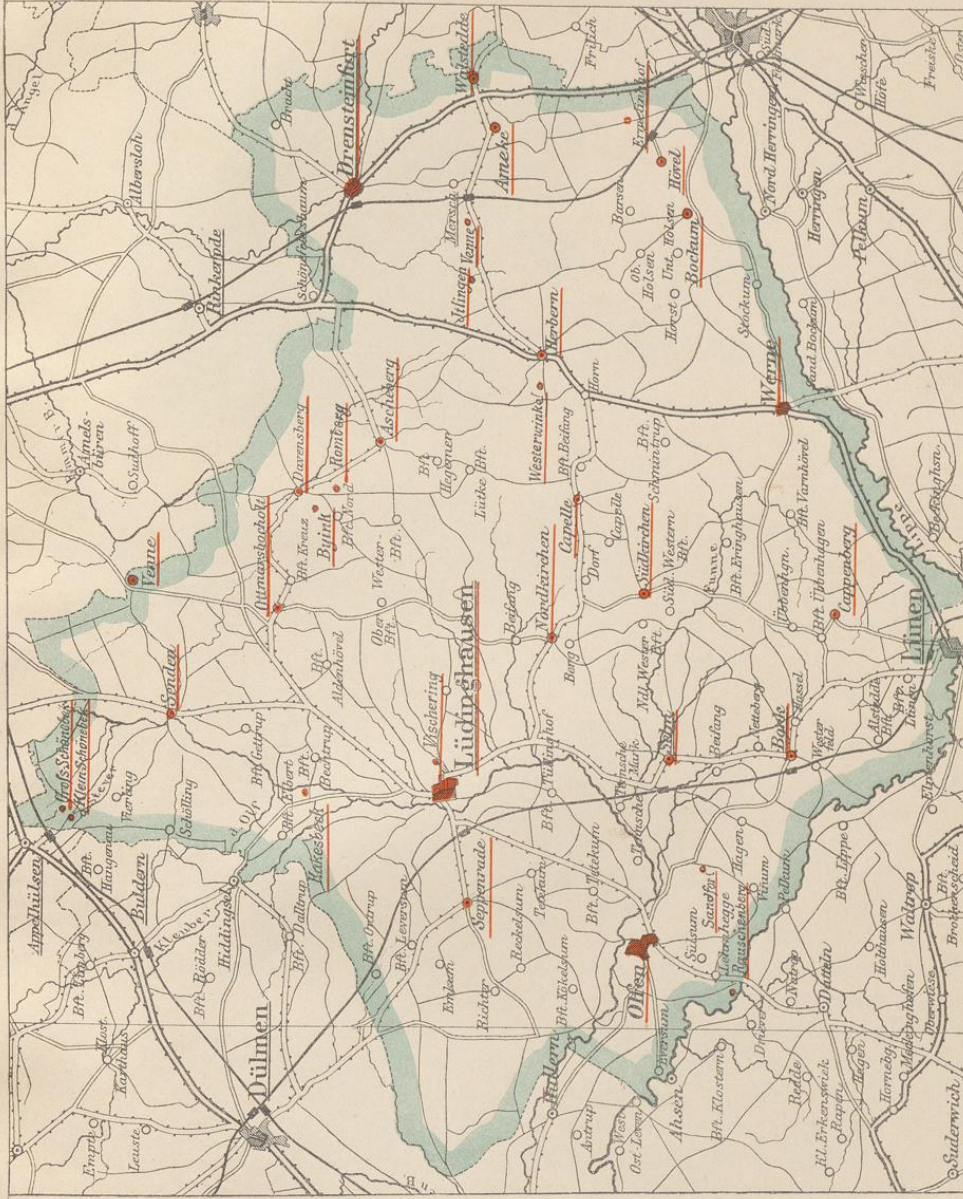
Zweckmäßig ist die Anwendung in folgenden Fällen: 1) wenn es auf möglichste Billigkeit bei Ausführung von Reproduktionen photographischer Bilder ankommt. Das Verfahren gestattet die Verwendung des billigsten Reproduktionsverfahrens mittelst Zinkliche; 2) wenn wegen mangelhafter Platten und Photographien die Anwendung der theueren Reproduktionsverfahren, welche die photographischen Positive und Negative unmittelbar benutzen, wie Autotypie, Lichtdruck-Verfahren u. c., nicht ausführbar ist; 3) als Unterlage zur Herstellung von Aquarellen, Bleistiftzeichnungen u. c.; 4) als Unterlage für Oelmalerei, Stickerei u. c., da für diese Fälle, in welchen Eisenblaupapier nicht anwendbar ist, die Flüssigkeit, mit welcher das im Handel befindliche Eisenblaupapier hergestellt wird, sich auf Seide, Leinen u. c. antragen und in gleicher Weise verwerthen läßt.

Außer den in der Patentschrift empfohlenen Chemikalien besitzen noch viele andere die Eigenschaft, das Entfärben und allmähliche Abschwächen der blauen Copien zu bewirken.


Die praktische Verwerthung des Verfahrens dürfte mithin sich besonders empfehlen für alle Unternehmungen zur Aufnahme und bildlichen Wiedergabe von Denkmäler-Inventarisationen, für Maler-, Kunst-, Gewerbe- und Handarbeit-Schulen, für medizinische und sonstige wissenschaftliche Institute u. c.

Der Patentinhaber, Architekt Viktor Bateau hierselbst, hat das Entfärben der blauen Copien zuerst vorgenommen. Derselbe beansprucht für die anderweite Benutzung des Verfahrens eine Entschädigung von 120 Mark im ersten Jahre und von je 80 Mark in den folgenden Jahren. . . .

Kreis Lüdinhaußen.



Maßstab 1 : 200 000.





geschichtliche Einleitung.

Der Kreis Lüdinghausen liegt im südöstlichen Theile des Regierungsbezirks Münster. Derselbe reicht im Süden an die Lippe, deren jenseitiges Ufer die Kreise Dortmund² und Hamm berühren. Er ist im Westen von dem Kreise Coesfeld, im Norden von dem Kreise Münster und im Osten von dem Kreise Bielefeld begrenzt. Größe: 697 □ Kilometer, etwa 12 □ Meilen, mit rund 40 700 Einwohnern, von denen 39 900 Katholiken, 460 Evangelische, die übrigen Israeliten sind.

Der Boden ist durchgehends flach; am Westrande, in der Gemeinde Seppenrade, erheben sich die kahlen Borfenberge, die sich nach Haltern weiter fortsetzen. Durch den Süden der Gemeinde Walstedde, Herbern und Ascheberg ziehen sich mäßige Bodenerhebungen (Herrensteiner Knapp, Kuriker Berg, sowie Höhen in den Bauerschaften Nordiek, Horn und Westerbauerschaft), welche die Wasserscheide zwischen dem Ems- und Rheingebiet bilden. Zum ersteren gehören die Gemeinden Walstedde, Drensteinfurt, sowie der größte Theil der Gemeinden Herbern und Ascheberg. Alle übrigen Gemeinden gehören dem Lippe- beziehungsweise Rheingebiete an. Die genannten vier Gemeinden entsenden ihr Wasser zur Ems durch die Werse, links mit dem Umlaufbach, in den Gemeinden Drensteinfurt und Herbern, durch den Emmerbach und Mühlenbach in den Gemeinden Herbern und Ascheberg. Zur Lippe fließen die Stever, links mit dem Dämmerbach, Teufelsbach, der Funne, dem Selmerbach, rechts mit dem Kleuterbach in den Gemeinden Senden, Lüdinghausen, Selm und Olfen, ferner der Düsterbach und die Horn in Werne und Herbern, die Lake in Bockum, die Geinegge in Hövel. Der Boden ist meist guter Weizenboden, nur in den Gemeinden Werne, Olfen, Seppenrade, Lüdinghausen, Senden und Venne zum Theil von geringerer Güte. In Olfen, Ottmarsbocholt und Venne gibt es ausgedehnte Heiden und Torfmoor. Holz zu Bauzwecken ist reichlich vorhanden, ebenso Material zu Ziegelsteinen; daher finden sich Ziegeleien fast in allen Orten des Kreises. Kalkbrennereien für den lokalen Bedarf sind dagegen nur vereinzelt vorhanden. Arm ist der Kreis an Bruchsteinen.

¹ G aus dem Chorbuch der Kirche zu Olfen (siehe unten).

² Nur mit dem Orte Altlünen greift der Kreis Dortmund über die Lippe nach Norden hinüber; die drei Bauerschaften dieser Gemeinden gehören aber zum Kreise Lüdinghausen.

Ludorff, Bau- und Kunstdenkmäler von Westfalen, Kreis Lüdinghausen.

In der Bauerschaft Netteberge, Kirchspiel Bork, findet sich ein guter, wetterfester Stein zu Straßen- und Wegebauten; zu Hochbauten jedoch wird derselbe wenig gebraucht, da er schwer zu verarbeiten ist. Die dunkelen, eisenhaltigen Steine der Borkenberge finden nur in der nächsten Umgebung einige Verwendung. Werksteine zum Bau von Häusern und Kirchen werden daher theils von den in den Kreisen Coesfeld und Münster gelegenen Baumbergen, theils von Jbbenbüren, Bentheim und Gildehaus bezogen. In älterer Zeit wurden zu Kirchenbauten auch die graugrünlichen, an der Oberfläche verwitternden Steine von Westönnen bei Hamm benutzt. Noch sei erwähnt, daß im Kreise Lüdinghausen die Förderung des aderweise vorkommenden Strontianit theils durch bergmännisch betriebenen Schacht- und Stollenbau, theils durch Tagesbrüche mit ziemlichem Erfolge seit einigen Jahrzehnten betrieben wird. Das vorzüglich in Zuckerfabriken verwendete Mineral kommt in den Gemeinden Ottmarsbocholt, Ascheberg, Herbern und Drensteinfurt hauptsächlich vor, und pflanzt sich von hier weiter in den Kreis Beckum fort.

Katholische Pfarrgemeinden sind im Kreise folgende: Ascheberg, Beckum, Bork, Cappenberg, Drensteinfurt, Herbern, Hövel, Lüdinghausen, Nordkirchen, Olfen, Ottmarsbocholt, Selm, Senden, Seppenrade, Südkirchen, Venne, Walstedde und Werne. Sie bilden mit Ausnahme von Cappenberg auch politische Gemeinden. Ascheberg, Lüdinghausen und Werne sind Gründungen des heiligen Ludgerus; um 850 entstand Olfen, um das Jahr 1000 Selm, Nordkirchen und Südkirchen, im 11. Jahrhundert Bork, Drensteinfurt, Ottmarsbocholt und Senden, im 12. Jahrhundert Beckum, Herbern und Hövel, im 13. Jahrhundert Venne, im 19. Jahrhundert Cappenberg¹. Die evangelische Gemeinde zu Lüdinghausen ist ebenfalls im 19. Jahrhundert gegründet.

Politische Ämter bezw. Bürgermeistereien sind:

1. Amt Ascheberg,
2. Amt Bork (Bork, Selm und drei Bauerschaften von Alllünen),
3. Amt Drensteinfurt (Drensteinfurt, Beckum, Hövel und Walstedde),
4. Amt Herbern,
5. Bürgermeisterei Stadt Lüdinghausen,
6. Amt Lüdinghausen (die Lüdinghauser Bauerschaften und Seppenrade),
7. Amt Nordkirchen (Nord- und Südkirchen),
8. Amt Olfen,
9. Amt Senden (Senden, Ottmarsbocholt und Venne),
10. Bürgermeisterei Werne,
11. Amt Werne (die Werne'schen Bauerschaften).

Der Kreis umfaßt Theile von zwei alten Gauen; die Gemeinden Olfen, Seppenrade, Lüdinghausen und Senden gehören dem Stevergau an. Tibus² rechnet auch die Bauerschaft Ternsche, Kirchspiel Selm, hinzu. Sämmtliche andere Gemeinden bilden einen Theil des östlich gelegenen Dreingaus.

Der Kreis gehörte mit seinen Theilen folgenden Freigravasschaften an:

1. Freigravasschaft Sendenhorst, die außer Sendenhorst u. s. w. auch einen Teil von Drensteinfurt umfaßte. Stuhlherren waren die Bischöfe von Münster und die Grafen von Limburg; unterbelehnt die von Schröder Ahlen, dann die von Büren Davensberg. Freisühle liegen nicht im Kreise Lüdinghausen.

¹ Tibus, Gründungsgeschichte Seite 608 f.

² Gründungsgeschichte Seite 324, 282.

2. Freigravität Wildeshorst. Sie umfaßte Hövel, Bockum, Werne, Herbern, Walstedde, Drensteinfurt und Ascheberg (dazu Heefen, Dolberg, Rinkeode und Albersloh). Stuhlherren waren die Bischöfe von Münster und die Grafen von der Mark; unterbelehnt die Herrn zu Heefen-Drensteinfurt; diese Freigravität besaß 17 Gerichtsstätten, Freistühle, im Kreise Lüdinhhausen.
3. Die Freigravität Wesenfort. Zu dieser gehören die Gemeinden Selm, Bork, Altlünen, die Bauerschaft Ostik vom Kirchspiel Werne, Südkirchen, Nordkirchen, Ottmarsbocholt und Ascheberg zum Theil (dazu Amelsbüren und Rinkeode zum Theil). Stuhlherren waren die Bischöfe von Münster und die Grafen von der Lippe; unterbelehnt die von Rechede, seit 1584 die von Morrien mit fünf anderen Theilhabern; im Kreise Lüdinhhausen gab es sieben Gerichtsstätten.
4. Die Freigravität Senden. Diese umfaßt vom Kreise Lüdinhhausen die Orte Lüdinhhausen, Senden, Seppenrade und Olfen. Stuhlherren waren die Bischöfe von Münster, welche unmittelbar ihre Freigrafen anstellten; Freistühle befanden sich sechs im Kreise Lüdinhhausen¹.

Das Fürstbisthum Münster, und zwar das Oberstift, war ehemals in 11 Aemter (Verwaltungsbezirke) eingetheilt, an deren Spitze der Amts-Droste stand, und die an Größe ungefähr unseren Kreisen gleich kamen. Der Kreis Lüdinhhausen besteht aus dem ganzen Amte Werne mit den Gemeinden Seppenrade, Olfen, Selm, Bork, Werne, Bockum, Hövel, Herbern, Südkirchen, Nordkirchen, Ascheberg, Ottmarsbocholt und drei Bauerschaften von Altlünen, dem Amte Lüdinhhausen mit dieser einzigen Gemeinde, und aus einem Theile des Amtes Wolbeck, mit den Gemeinden Senden, Venne, Drensteinfurt und Walstedde².

Patrimonialgerichte, meistens Beifänge genannt, gab es zu Stockum, Lenkler, Capelle, Drensteinfurt, Steinhorst bei Ascheberg, Meinhövel, Nordkirchen, Boklar bei Selm, Rechede bei Olfen, Kökelsum ebendort, Seppenrade, Haus Lüdinhhausen, Haus Wolfsberg, Haus Vischering, Haus Pahlar, Haus Groß-Schönebeck.

In den übrigen Theilen des Kreises hatte im Amte Werne der Fürstbischof die Gerichtsbarkeit, das Gogericht, zusammen mit den Herren zu Davensberg. Das Gogericht über Senden und Venne nahm der Bischof Bernard von Galen im Jahre 1661 der Stadt Münster und schenkte es dem Domkapitel. Walstedde gehörte zum Gogericht Ahlen. Die Osterbauerschaft, Kirchspiel Ascheberg, gehörte zum Gogericht Wolbeck.

Von den Orten des Kreises erhielten Drensteinfurt, Lüdinhhausen, Olfen, Werne, Wigboldsrechte, und in Folge dessen Stadtgerichte, die aber in Drensteinfurt und Lüdinhhausen mit der oben genannten Patrimonialgerichtsbarkeit zusammenfallen³.

Klösterliche Niederlassungen hat der Kreis nur zwei gehabt, nämlich das Prämonstratenser-Kloster Cappenberg und das Kapuzinerkloster zu Werne. Nur letzteres besteht noch.

¹ Kindlinger, M. B. III Seite 286 ff. Tibus, Gründungsgeschichte Seite 295. Th. Lindner, Die Deme Seite 28, 31, 36, 46; Schwieters, Geschichtliche Nachrichten über den westlichen Theil des Kreises Lüdinhhausen Seite 2 — und: Geschichtliche Nachrichten über den östlichen Theil des Kreises Lüdinhhausen Seite 46 und 351.

² Hobbelling, Beschreibung des Stifts Münster Seite 16, und Kumann Manuskripte.

³ Hobbelling, Beschreibung des Stifts Münster Seite 16 f., Kumann, Manuskripte. Schwieters, Geschichtliche Nachrichten über den westlichen Theil des Kreises Lüdinhhausen Seite 6.

Ueber die Einführung der Volksschulen in den einzelnen Orten steht urkundlich folgendes fest: In Herbern wurde um 1600, in Wscheberg 1556, in Selm 1664, in Capelle 1675 eine Schule eingerichtet, eine solche bestand in Lüdingtonhausen 1598 (wahrscheinlich schon bedeutend früher), zu Nordkirchen 1473, zu Werne 1449, zu Cappenberg 1528¹. Betreffs der übrigen Orte steht bisher urkundlich nichts fest, doch dürften Olfen und Drensteinfurt schon im 15. oder 16. Jahrhundert ihre Schule gehabt haben, ebenso Bork durch Einwirkung des Klosters Cappenberg, dem Bork inkorporirt war; die übrigen Orte sind wohl erst um 1600 mit der Einführung gefolgt. In Drensteinfurt stand die Schule im 18. Jahrhundert in besonderer Blüthe.²

Reicher vielleicht wie irgend ein anderer Kreis ist Lüdingtonhausen an Rittergütern, auf denen zum Theil stattliche Burgen standen oder noch stehen. Wir zählen nicht weniger wie sechzig. Auf acht derselben sind zur Zeit noch Adelsfamilien ansässig.

Die äußere Geschichte des Kreises fällt größtentheils mit der Geschichte des Fürstenthums Münster zusammen, indem das Gebiet des Kreises in geschichtlicher Zeit immer zu diesem gehört hat, oder sie knüpft sich an einzelne Orte des Kreises; dort wird die geeignete Stelle sein, das Wichtigste kurz mitzutheilen. Vor anderen Kreisen wurde der Kreis Lüdingtonhausen betroffen durch die Kriege und Fehden, in welche die münsterischen Fürstbischöfe mit den Grafen von der Mark, und diese mit der Stadt Dortmund, verwickelt waren.

Quellen und Litteratur für Geschichte und Statistik des Kreises Lüdingtonhausen:

- H. Stangefol, Annales circ. Westphal. 1640; derselbe, Opus chronolog. et histor. circ. Westph. 1656.
 J. Hobbeling, Beschreibung des ganzen Stifts Münster 1742.
 J. D. v. Steinen, Westphälische Geschichte, 1750—1760.
 N. Kindlinger, Münstersche Beiträge, 1787—1793; derselbe, Geschichte der Familie und Herrschaft von Dolmestein 1801.
 H. Kock, Series episcoporum Monast. 1800—1802.
 J. Niefert, Beiträge zu einem Münsterschen Urkunden-Buche, 1823; derselbe, Münstersche Urkunden-Sammlung, 7 Bände 1826 f.
 E. Troß, Gert van der Schürens Chronik von Kleve und Mark, 1824; derselbe, Westphalia, Jahrgang 1824—26.
 P. Wigand, Archiv für Geschichte und Alterthumskunde Westfalens, 7 Bände, 1826—1838.
 J. Niefert, Münstersche Urkunden-Sammlung, 7 Bände, 1826—1837.
 E. von Ledebur, Land und Volk der Bruckterer, 1827; derselbe, Allgemeines Archiv für Geschichtskunde des preussischen Staates, 21 Bände, 1830—1836.
 J. Th. Lacomblet, Archiv für Geschichte des Niederrheins, 7 Bände, 1832—1870.
 E. von Ledebur, Die fünf Münsterschen Gaue, 1836.
 Kumann, Pfarrer in Bockum, gestorben 1836, Manuscripte in der Bibliothek des Vereins für Geschichte und Alterthumskunde zu Münster.
 H. A. Erhard, Geschichte Münsters, 1837.
 Verein für Geschichte und Alterthumskunde zu Münster und Paderborn, Zeitschrift für vaterländische Geschichte und Alterthumskunde, 50 Bände, 1838—1892 (besonders Band: 8. 10. 13. 24. 25. 28. 39. 43. 44. 46.).
 H. A. Erhard, Regesta Hist. Westphal. 2 Bände, accedit Cod. diplomat. 2 Hefte, 1847—1851. (R. Wilmans, Index dazu, 1861.)
 C. von Olfers, Beiträge zur Geschichte der Verfassung und Zerstücklung des Oberstifts Münster, 1848.

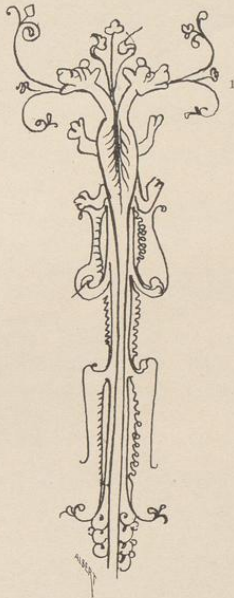
¹ Schwieters, Geschichtliche Nachrichten über den östlichen Theil des Kreises Lüdingtonhausen 82, 160, 277 — Ueber den westlichen Theil des Kreises Lüdingtonhausen 187, 442, 518. — Bauernhöfe 331; Akten im Dechanten-Archiv zu Werne.

² Schwieters, Geschichtliche Nachrichten über den östlichen Theil des Kreises Lüdingtonhausen Seite 310.


- U. Fahne, Geschichte der Kölnischen Geschlechter, 1848; derselbe, Westfälische Geschlechter, 1858; derselbe, Geschichte der Herrn von Hövel; derselbe, Geschichte der Dynasten von Bocholz.
 Die Geschichtsquellen des Bisthums Münster. Bd. I, herausgegeben von J. Ficker, 1851; Bd. III von J. Janssen, 1856.
 L. Troß, Chronik der Grafen von der Mark . . . des L. von Nordhof, 1859.
 R. Wilman, Westfälisches Urkunden-Buch Bd. III (Bisthum Münster enthält Urkunden von 1201–1300), 5 Hefte, 1859–1877 (Index geographicus dazu von J. Friedländer und Personenregister von J. Mander Heyden, 1871).
 Kampfsulte, Die westfälischen Patrozinien, 1867.
 J. Friedländer, Cod. Trad. Westphal. I 1872, die Heberegifter des Klosters Freckenhorst.
 f. Darpe, Cod. Trad. Westphal. II 1886, Die Heberegifter des Domkapitels; derselbe, Cod. Trad. Westphal. III 1888, Die Heberegifter des Klosters Ueberwasser und Stiftes St. Maurit; derselbe, Cod. Trad. Westphal. IV 1892, Einkünfte und Lehnsregister der Fürstbtei Herford.
 U. Weskamp, Herzog Christian von Braunschweig, 1884; derselbe, Das Heer der Liga in Westfalen, 1891.

Dazu kommen die einschlägigen unedirten Akten und Urkunden im Landesarchiv zu Münster, in der Bibliothek des Vereins für Geschichte und Alterthumskunde zu Münster, und in den Archiven des Kreises selbst, die von ihrem Orte besonders angegeben werden sollen.

- U. Tibus, Domkapitular, Gründungsgeschichte der Stifter des alten Bisthums Münster, 7 Hefte, 1867 cf.
 J. Schwieters, Geschichtliche Nachrichten über den östlichen Theil des Kreises Lidinghausen, 1886; derselbe, Die Bauernhöfe des östlichen Theiles des Kreises Lidinghausen, 1888; derselbe, Geschichtliche Nachrichten über den westlichen Theil des Kreises Lidinghausen, 1891.



¹ Die Schlussvignetten sind den Randverzierungen eines Breviers der Schloßbibliothek zu Nordkirchen (siehe unten) entnommen.



scheberg.

Die Gemeinde Uscheberg besteht aus dem Dorfe Uscheberg und den Bauerschaften Hegemer, Westerbauerschaft, Nordbauerschaft, Osterbauerschaft und Lütkebauerschaft. Sie ist umgeben von den Gemeinden Drensteinfurt, Herbern, Nordkirchen, Ottmarsbocholt und den zum Kreise

Münster gehörenden Gemeinden Amelsbüren und Rinkerode. Einwohner: 3200 Katholiken, 14 Protestanten, 4 Israeliten, auf 58 □ Kilometer.²

Litteratur und Quellen für Geschichte und Statistik des Orts:

1. Tibus, Gründungsgeschichte, Seite 660 f.

2. Schwieters, Geschichtliche Nachrichten über den östlichen Theil des Kreises Lüdinhäusen. S. 69 f. Derselbe, Bauernhöfe des östlichen Theils des Kreises Lüdinhäusen. Seite 312 f.

Urkunden und Akten im Pfarr-Archiv zu Uscheberg.

Pastor Kumann, Manuskripte.

Betreffs der Rittergüter die Archive der Besitzer: Gräfl. Esterhazy'sches Archiv zu Nordkirchen, Gräfl. Fürstenberg'sches Archiv zu Herdringen, Gräfl. Galen'sches Archiv zu Münster, Freiherrlich Eberfeldt-Beverförde'sches Archiv.

Fahne, Westphälische Geschlechter.

Der Name Uscheberg (Uscasberg, Uscarberg, Uscenberg, Uscheberg, schon in den Freckerhorster und Werdener Heberollen und in der Urkunde ca. 1025. Erhard, Cod. 103^b) ist im ersten Theile von Usc = Esche gebildet. Beim zweiten Theile ist nicht an einen Berg zu denken, ebensowenig, wie bei den Ortsnamen Davensberg und Romberg im Kirchspiel Uscheberg, da die ganze Gegend flach ist; vielmehr ist Berg hier gleichbedeutend mit Burg (von bergen).

¹ U aus einer Bibel, Pergament-Manuskript, der Schloßbibliothek zu Westerwinkel. (Siehe unten.)

² Die Einwohnerzahl ist dem Schematismus der Diözese Münster vom Jahre 1892, die Größe aus U. Tibus, Gründungsgeschichte, entnommen, ebenso bei allen folgenden Gemeinden.

Die Pfarre Ascheberg ist nach Cibus eine Gründung des heiligen Ludgerus; diese Annahme stützt sich auf folgende Erwägungen und Thatsachen:

1. Werne und Lüdinhäusen sind als ludgerianische Gründungen, die übrigen Pfarren aber als spätere Gründungen urkundlich bekannt. Nach der durchschnittlichen Größe der ursprünglichen Pfarren von 175 □ Kilometer verlangt aber das weite Gebiet zwischen Werne und Lüdinhäusen noch eine ursprüngliche Pfarre, und das kann keine andere als Ascheberg sein.
2. Die herumliegenden Pfarren, nämlich Herbern, Nordkirchen, Ottmarsbocholt, Rinkerode und Drensteinfurt, lassen sich, ganz oder doch zum Theil, als Abzweigungen von Ascheberg urkundlich nachweisen.
3. Die Osnabrücker Kirche besaß die Güter Bispinghove und Haselburg in ziemlicher Nähe des Ortes Ascheberg. Auch der Stammsitz der Herrn (Ritter) von Ascheberg, der in unmittelbarer Nähe der Kirche lag, scheint von dem genannten Bisthum dependirt zu haben, und sind wahrscheinlich die von Ascheberg Ministerialen desselben gewesen. Alle diese Güter aber hat der bischöfliche Stuhl zu Osnabrück nicht unwahrscheinlich von Widukind überkommen, der urkundlich auch in den benachbarten Gemeinden Herbern und Drensteinfurt Besitzungen hatte.¹ Da nun Widukind nach seinem Uebertritt zum Christenthum sehr eifrig in der Gründung von Kirchen war, so ist die Annahme nicht zu gewagt, daß er auch auf seinen Ascheberger Besitzungen die erste Kirche gegründet hat.

Patron der Kirche ist der heilige Lambertus Martyr.

In Ascheberg bestand ehemals eine uralte Prozeßion, die sogenannte Katharinen-Prozeßion, die wahrscheinlich schon an Stelle heidnischer Umzüge eingeführt wurde. Dieselbe führte durch 7 Kirchspiele, dauerte von Mitternacht bis Mittags 12 Uhr, und Menschen aus der ganzen Umgegend, oft an 10 000, nahmen daran Theil.

1472 wurde der alte Kirchturm zu Ascheberg 40 Fuß höher gebaut.²

1485 bestimmen der kerkher und die raidlüde über die Verwendung der vor dem alten Katharinenbilde in der Kirche dargebrachten Opfer an Wachs und flachs.³

1524 wurde der Bau der Kirche (des Schiffes) zu Ascheberg vollendet. 1740 wurde das Chor gebaut von der Gräfin B. von Plettenberg-Nordkirchen.

1540 brannte das halbe Dorf Ascheberg ab in folge böswilliger Brandstiftung.⁴

1634 und schon einmal früher im 30 jährigen Kriege wurde die Kirche von den Hessen geplündert.⁵

1665 hatte Ort und Kirchspiel vieles von den einquartirten Truppen des fürstbischofs Bernard von St. Galen zu leiden.⁶

¹ Erhard, Regesten Nr. 482; Pertz, M. G. SS. II. 678.

² Interessante Urkunde über den bezüglichen Kontrakt mit dem Maurermeister Lambert Sweppel im Pfarr-Archiv zu Ascheberg.

³ Urkunde ebendort.

⁴ Schwieters, Bauernhöfe Seite 360. — Derselbe, Geschichtliche Nachrichten über den östlichen Theil des Kreises Lüdinhäusen 75.

⁵ Ebendort Seite 291.

⁶ Ebendort Seite 296.

Der Stammsitz des Rittergeschlechts von Ascheberg.

Es ist von vornherein anzunehmen, daß diese Familie in dem Dorfe Ascheberg, beziehungsweise in der alten Bauerschaft Ascheberg ihren Ursitz hatte, da nur von einem Orte Ascheberg der Name der Familie stammen kann. Wirklich läßt sich aber auch noch südöstlich vom Dorfe die Stelle der alten Burg nachweisen. Dort waren nämlich und sind noch zum Theil alte Burggräben vorhanden, dort fand man gelegentlich altes Mauerwerk, dort herum finden sich noch jetzt die Bezeichnungen „Platz“, „Burgwall“ und „Borgmann“ vor. Die Ritter von Ascheberg kommen von dem Jahre 1240 an verschiedentlich in Urkunden vor.¹

Wie lange die Familie den Hof zu Ascheberg behauptet und bewohnt hat, ist nicht bekannt. Von 1400 an sind Zweige derselben zu Ichterloh, Byink, Göttendorf, Boglar, Wolbeck, Rauschenburg und Venne.

Als Wappen führt die Familie den Schild quer getheilt, unten gold, oben roth mit 2 goldenen Münzen.

Das Rittergut Davensberg, im Kirchspiel Ascheberg, liegt an der Landstraße Ascheberg-Ottmarsbocholt, 4 Kilometer von Ascheberg entfernt. Die Burg war ehemals von einem breiten Graben eingeschlossen; nach Südosten hin dehnte sich der weite Burgplatz, die Vorburg aus, die im weiten Umkreise von einem zweiten Graben umgeben war. 2 Brücken gestatteten unter Thorhäusern her den Zugang. Hier auf der Vorburg standen ehemals die Wohnungen der Burgmänner.²

Später wurden aus diesen Burgmannsitz (7) Kötterhäuser, von denen man noch erzählt, daß die Inhaber die Burg hätten verteidigen helfen müssen. Jetzt ist aus der ganzen Vorburg ein kleines Dörfchen geworden, dem die ursprüngliche, unweit der Burg gelegene Burgkapelle als Kirche dient. Dieselbe wurde 1510 geweiht, und 1517 die Vikarie St. Annae an derselben gestiftet. Die weite Umgegend von Davensberg zwischen den Orten Ascheberg, Ottmarsbocholt und Senden, die sogenannte Davert, ehemals eine öde Wald- und Heidegegend, galt dem Münsterländer als Sammelplatz alles Unholden, alles Spuck- und Geisterhaften und als Verbannungsort der Seelen ruchloser Menschen.

An das Rittergut Davensberg war das halbe Gericht über das Amt Werne geknüpft; mit dem Gericht war auch der Blutbann verbunden. Die Gerichtsverhandlungen wurden auf einem der Thorhäuser abgehalten. Der untere Raum in dem noch vorhandenen Thurme, wo noch jetzt eine Pritsche mit einer Vorrichtung zum „Stocken und Blocken“ der Verbrecher sich befindet, diente als Gefängniß. Ein Galgen stand noch vor 100 Jahren auf dem Kenneberge. Im 16. oder 17. Jahrhundert wurden hier viele Hexenprozesse verhandelt und manche Todesurtheile gefällt. Der Pastor von Ascheberg hatte die Delinquenten zum Tode vorzubereiten und erhielt herkömmlich dafür 1 Thaler Jura. Die letzte Hinrichtung soll um 1780 an einem gewissen Schröder aus Ahlen stattgefunden haben. 1779 wurde noch die Scharfrichterstelle neu „verpachtet“.³

¹ J. A. v. d. Heyden, Personenregister zu Wilmann, Urkunden-Buch, Artikel Ascheberg. Fahne, Geschichte der westphälischen Geschlechter: von Ascheberg.

² In einer Urkunde von 1286, Allerheiligigen, kommen als Zeugen folgende Davensberger Burgmänner vor: Goscalcus miles de Ascenberge, Hermanus, Gerlacus, Bernardus fratres de Davensberge, Gerlagus de Horne, Gerardus de Alen, Albertus de Drantem, Fredericus de Pikenbroke, Johannes Cule, Jacobus de Stenhorst famuli. Zeitschrift für Geschichte und Alterthumskunde XXV. Seite 243.

³ Gerichtsakten im Gräflichen Esterhazy'schen Archiv zu Nordkirchen. Schwieters, Geschichtliche Nachrichten über den östlichen Theil des Kreises Lüdinghausen Seite 53 und 131.

Die ältesten urkundlich bekannten Besitzer von Davensberg waren die Ritter von Meinhövel, genannt von Davensberg. Sie stammten wahrscheinlich von dem Hause Meinhövel bei Nordkirchen.

Im Jahre 1261 findet sich zuerst Herimannus de Davernberge. (Schild quer getheilt, oben 3 Mützen.) Gerburg von Davensberg, 1320 mit Berthold von Büren verheirathet, brachte diesem das Gut zu. 1357 wurde Davensberg von dem Bischof Ludwig zerstört, doch später wieder aufgebaut. 1365 nahm Bischof Florenz den Berthold von Büren als dioceseos hostem gefangen, und behielt einen Theil seiner Herrschaft für das Land im Besitz. 1510 baut Johann von Büren die Kapelle zu Davensberg. Er war 1535 Feldherr des Belagerungsheeres vor Münster. Melchior von Büren machte reiche Stiftungen zu Münster, weshalb das von Büren'sche Wappen eine ehrende Stelle unter den Wappen der um das Land verdienten Männer auf den Rathhaussaale zu Münster einnimmt.

Um 1590 starb der Mannesstamm der von Büren aus, und Davensberg kam durch Erbschaft halb an von Wolf-füchteln, halb an von Morrien-Nordkirchen, Nachkommen von Schwestern des letzten von Büren zu Davensberg. 1694 erwarb der Fürstbischof Christian Friedrich von Plettenberg die von Wolf'sche Hälfte von Davensberg käuflich und vereinigte sie mit Nordkirchen.¹

Das Rittergut Byink liegt in der Nordbauerschaft, in der Nähe von Davensberg.²

Die ältesten bekannten Besitzer waren die Herrn von Uscheberg. Heinrich von Uscheberg war um 1400 Besitzer der Güter Icherloh, Byink und Göttendorf; ebenso sein Sohn Dietrich, der mit Kunigunde von Landsberg-Erwitte vermählt war. Dessen drei Söhne, Hermann, Johann und Klaus theilten unter sich die elterlichen Güter; Klaus erhielt Byink und wurde Ahnherr der Linie von Uscheberg. 1694 vermachte der Domherr zu Münster Heidenreich von Uscheberg, womit der Stamm erlosch, Byink mit den Nebengütern an Bernard Engelbert von Beverförde-Werries. Der letzte dieses Stammes, „der tolle Werries“, starb 1780. Er vererbte alle seine Güter an Friedrich Clemens, den Sohn seines Veters Karl Friedrich von Elversfeldt, mit dem Bedinge, daß er Namen und Wappen des Erblassers annehme. Dieser und die Nachkommen, die noch in dem Besitz von Byink sind, nennen sich deshalb von Elversfeldt-Beverförde.³

Das Rittergut Romberg liegt an der Landstraße Uscheberg-Ottmarsbocholt 2 $\frac{1}{2}$ Kilometer von Uscheberg. Die ältesten bekannten Besitzer des Gutes waren die Herrn von der Leythe. Die Familie führt einen quergetheilten Schild, oben gold mit zwei rothen Pferdeprammen, unten grün mit drei silbernen Rosen. Heinrich von der Leythe, 1487—1506, wohnte zu Romberg und besaß auch Ronhagen in Kirchspiel Olfen; er war verheirathet mit Karda von Romberg; von seinen zwei Töchtern erhielt Margaretha Romberg, Jaspara Ronhagen.

Margaretha war 1498 verheirathet mit Bernard von Wolf zu füchteln. Romberg blieb aber nicht bei füchteln, sondern fiel als mütterliches Erbe auf den zweiten Sohn derselben, Bernard von Wolf. Dieser war mit Klara von Frydag, Erbin zu Haus Bispink im Kirchspiel Rinkeode, verheirathet, wodurch die zwei Güter Romberg und Bispink in einer Hand vereinigt wurden. Die Tochter

¹ Wilman's Urkunden-Buch Bd. III; Archiv zu Schloß Nordkirchen; Pfarrarchiv zu Uscheberg; Troß, Westphalia 1826, Seite 78 f.; Erhard, Geschichte Münsters, Seite 151; Kumann, Manuscripte; Kreisel, Adolf von der Mark, Seite 31; Ficker, Die Geschichtsquellen des Bisthums Münster I, Seite 130; Stangefol, Annales circ. Westph., Seite 441; Zeitschrift für Geschichte und Alterthumskunde (Münster) XXXIV Seite 333, 370.

² Schwieters, Geschichtliche Nachrichten über den östlichen Theil des Kreises Lüdinghausen Seite 141.

³ Fahne, Geschichte der Westphälischen Geschlechter, Artikel: von Uscheberg; Mittheilung des Herrn Domkapitulars Tibus in der Zeitschrift für Geschichte und Alterthumskunde 1892 S. 95 f.

Bernarda von Wolf erbt beide Güter und brachte dieselben ihrem Manne Diedrich von Galen in die Ehe. Während diese noch zu Romberg wohnten, lebten die späteren Generationen zu Bispink, und Romberg sank zu einem Pachtgut herab. Zu Bispink wurde am 12. October 1606 der spätere fürstbischöfliche Christoph Bernard von Galen geboren, Enkel der letztgenannten Eheleute, Sohn des Dietrich von Galen, Erbmarschalls von Kurland und Semgallen, und der Katharina von Hörde-Eringerfeld.¹

Das Rittergut Haselburg, rechts am Wege Ascheberg-Ottmarsbocholt; jetzt verschwunden, Osnabrücker Lehen; belehnt die Ritter von Bockholt genannt von Haselburg. 1385 verkauft Arnold von Haselburg das Gut an J. von Morrien Nordkirchen; seitdem verblieb es bei diesem Hause.²

Das Rittergut Westerhus, links am Wege Ascheberg-Ottmarsbocholt. Münsterisches Lehen; im 14. Jahrhundert die von Walsen belehnt. 1560 verkaufte Laurentz von Fürstenberg Senden das Gut an H. von Knippink. 1718 kam es durch Kauf an die Grafen von Fürstenberg-Herdringen. Haus und Hof sind nicht mehr vorhanden.³

Das Rittergut Wissing, ein kleines Gut am Wege Ascheberg-Herbern, ebenfalls verschwunden. 1328 verkaufte Bischof Ludwig dasselbe an die Herrn zu Davensberg. Um 1500 ist die Familie von Lünen dort ansässig. 1718 kam es mit Westerhus an die Grafen von Fürstenberg.⁴

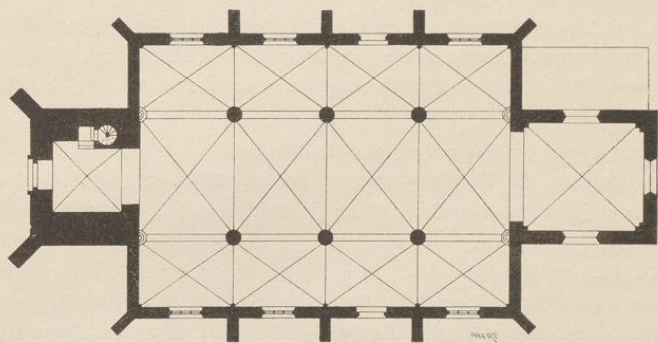


Denkmäler-Verzeichniß der Gemeinde Ascheberg.

1. Dorf Ascheberg,

12 Kilometer östlich von Lüdinghausen.

Kirche⁵, katholisch, spätgothisch.



1:400⁶

¹ Fahne, Geschichte des Herrn von Hövel: von der Leithe; derselbe, Geschichte der westphälischen Geschlechter: von Galen; Hüfing, fürstbischöfliche Christoph Bernard von Galen, Seite 1. Schwieters, Geschichtliche Nachrichten über den östlichen Theil des Kreises Lüdinghausen, Seite 145, berichtigt: Geschichtliche Nachrichten des westlichen Theiles, Seite 379.

² Akten des Gräflich Esterhazy'schen Archivs zu Nordkirchen.

³ Lehnsbuch des B. Florenz von W. Castrenses in Boislaix 1; L. A. W. Köster, Diplomatisch-praktische Beiträge I. 222.

⁴ Pfarrarchiv zu Hövel; Archiv zu Herdringen.

⁵ Schwieters, östlicher Theil des Kreises Lüdinghausen, Seite 69 f. Lübke, Westfalen, Seite 293.

⁶ Sämmtliche Grundrisse sind von Architecte Bateau im Maßstabe 1:200 aufgetragen.

Dreischiffige, vierjochige Hallenkirche, laut Inschrift über dem Südeingang von 1524, gut erhaltener Quaderbau. Der untere Theil des Thurmes älter.

Gerade geschlossener Chor nebst Sakristei auf der Nordseite desselben, Ziegelbau des 18. Jahrhunderts.

Strebe Pfeiler schmucklos.

Kreuzgewölbe mit Rippen und Schlusssteinen auf runden Säulen und Wanddiensten. Die Rippen im unteren Thurngeschosß wohl gleichzeitig mit dem Choranbau.

Säulen mit unverzierten Kapitellen und achtfseitigen Sockeln; letztere mit 4 cm breiten und 5,5 bis 6,5 cm hohen Steinmetzzeichen:



Längsgurte auf reichprofilirten Consolen endigend.

Fenster im Schiff spitzbogig, dreitheilig, mit reichem Maßwerk; im Chor rundbogig.

Portale der Süd- und Nordseite gerade geschlossen, das an der Westseite des Thurmes zu gothischer Zeit eingefügt, spitzbogig, mit geradem Abschluß.

Taufstein¹, spätgothisch, achteckig, mit reichem Maßwerk und schräg stehenden unteren Arkaden, 1,10 m hoch, 1,5 m oberer Durchmesser. (Abbildung Tafel 1.)

Vortragerkreuz, Christus 75 cm hoch, 75 cm Armweite.

Doppelmadonna, Renaissance, von 1690, von Holz, 1,50 m hoch.

Leuchter, gothisch, von Bronze, 20,5 cm hoch } (Abbildung Tafel 1.)

2 Leuchter, desgleichen, 29,5 cm hoch

3 Glocken mit Inschriften und 1 Schlagglocke.

1. und 2. 1833 und 1835 von Voittel und Dubois umgegossen, 1,25 m bzw. 1,04 m Durchm.

3. Wolterus Westerhues me fecit anno Dm. MDIII (1503). Est Catharina mihi nomen, sum fulmina pellens et jubeo mortis te meminisse tui. 1,05 Durchmesser.

Privatbesitz.

(Kaplan Meiners, zur Zeit in Havixbeck, Kreis Münster:)

Buchdeckel, Silber, getrieben, mit Kreuzigungsgruppe, gothisch, 25/15 cm groß. (Abbildung Tafel 2.)

Thonrelief, mit Haupt Johannes des Täufers und Inschrift, 16,5/16,5 cm groß (Jodocus Vredis?) (Abbildung Tafel 3.)

Madonna, von Holz, 29 cm hoch, gothisch.

Truhe, Renaissance, 80 cm lang, 42 cm hoch, 50 cm breit. (Abbildung Tafel 4.)

Schranzfüllung mit Alliance-Wappen (von Münster zu Meinhövel und von Ripperda), Renaissance, 16. Jahrhundert, 45/36 cm groß. (Abbildung Tafel 4.)

2 Holz-Süllungen, Renaissance, je 54/28 cm groß. (Abbildung Tafel 4.)

(Wittwe Bofe:)

Leuchterchen, von Bronze, 8,5 cm hoch, aus der Aegidiikirche zu Münster stammend (?). (Abbildung Taf. 4.)

Mörser, von Bronze, mit Inschrift: Laus deo semper, Jahreszahl 1655 und Ornamentbändern, 12,5 cm h.

(Gastwirth Bultmann:)

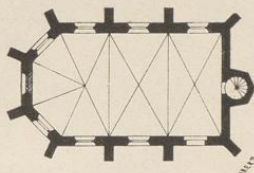
Brautschleier, Seide, bunt gestickt.

¹ Lübke, Westfalen, S. 376.

2. Steden Davensberg,

11 Kilometer nordöstlich von Lüdinghausen.

a) Kirche¹, katholisch, gothisch.



1 : 400

Einschiffig, zweijochig, mit $\frac{5}{8}$ Chor; Treppenturm (4 Seiten des Siebenecks) und hölzerner Dachreiter im Westen; Verputzter Backsteinbau.

Strebe Pfeiler mit Giebelabdeckungen.

Kreuzgewölbe mit Schlusssteinen und Rippen auf stark vortretenden Consolen (gleich dem Kapitell der Steinleuchter.)

Fenster ohne Maßwerk, das der Ostwand innen vermauert, darunter Nische.

Eingang auf der Nordseite.

Altaraufsatz von Stein, spätgothisch, bzw. Renaissance, $1,782$ m lang, $1,780$ m hoch mit 3 Reliefs, die Kreuzigung, Anbetung der heiligen 3 Könige und Geburt Christi darstellend; ersteres durch Einbau eines hölzernen Tabernakels verstümmelt. (Abbildung Tafel 6.)

2 Steinleuchter, spätgothisch, $2,781$ m hoch, oberer Theil 9 cm Durchmesser. (Abbildung Tafel 5.)

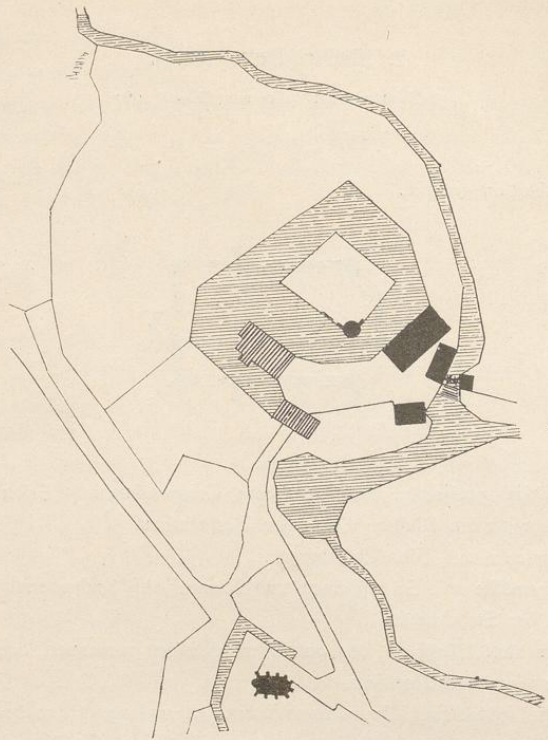
2 Chorstühle, spätgothisch, bzw. Renaissance, Füllungen theilweise mit Wappen; auf der Nordseite $3,44$ m lang, ohne Verdachung (Abbildung Tafel 7); auf der Südseite $2,702$ m lang, mit Verdachung, $2,755$ m hoch. (Abbildung Tafel 8 und 5.)

Kanzel, Renaissance, 4 Seiten des 8 Ecks, oberer Theil $1,707$ m hoch. (Abbildung Tafel 7.)

Kommunionbank, Renaissance, mit geschnitzten Säulchen in reicher Abwechslung, letztere 96 cm hoch. (Abbildung Tafel 5.)

1 Glocke, mit $\begin{matrix} C. B. \\ P. M. \end{matrix}$ und der Jahreszahl 1674, $0,752$ m Durchmesser.

¹ Schwieters, östlicher Theil des Kreises Lüdinghausen, Seite 78.

b) **Schloßruine**¹ (Besitzer: von Esterházy.)

1 : 2500

Gothischer, runder Thurm mit Jahreszahl 1530 und Wappenstein: von Büren und von Koverden. Im oberen Geschoße Sternengewölbe mit Rippen.
 Fenster, 2 theilig, unten Schießscharten. (Abbildung Tafel 8.)
 Kamin, mit Wappen, 2,70 m hoch, 0,65 m breit, 2,10 m hoch. (Abbildung Tafel 7.)
 2 Löwen als Wappenhalter, Stein, 1,60 m hoch. (Abbildung Tafel 7.)


¹ Schwieters, östlicher Theil des Kreises Lüdington, Seite 130 ff. Nordhoff, Holz- und Steinbau Westfalens, Seite 247.

² Die Situationszeichnungen sind den Katasterplänen der Königlichen Regierungen entnommen. Die schräg schraffirten Theile sind nicht mehr vorhanden.



5. Rittergut **Spint**¹ (Besitzer: von Beverförde)

11 Kilometer nordöstlich von Lüdinghausen.



Herrenhaus verschwunden.

Thorhaus, Renaissance, von 1561, zweistöckiger Ziegelrohbau mit 2 halbrunden Thurmbauten, Schießscharten und Wappenstein von Ascheberg und von der Reck. (Abbildung Tafel 9.)

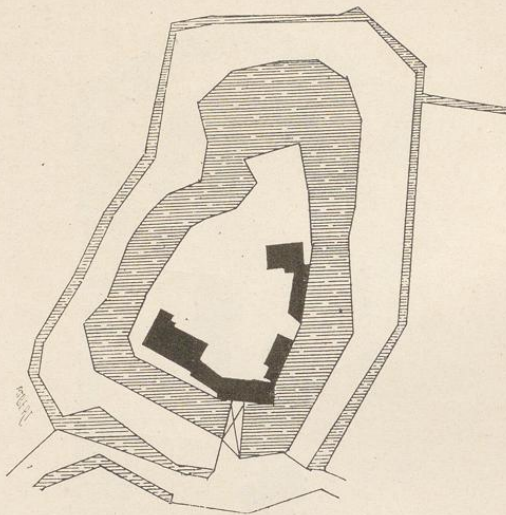
Wekonomiegebäude, von 1558 mit farbigen und figürlichem Ziegelschmuck.

¹ Schwieters, östlicher Theil des Kreises Lüdinghausen, Seite 141 ff. Nordhoff, Holz- und Steinbau Westfalens, Seite 327 und 350.



4. Rittergut Romberg¹ (Besitzer: von Galen)

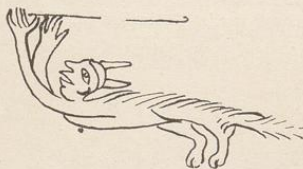
1,1 Kilometer nordöstlich von Lüdighausen.



1 : 2500

Herrenhaus, Renaissance, modern umgebaut, mit Treppenturm.
 Thorgebäude mit Schießscharten.


¹ Schwieters, östlicher Theil des Kreises Lüdighausen, Seite 145 f.



Ascheberg.


Bau- und Kunstdenkmäler von Westfalen.

Kreis Lidinghausen.




1

2



3



4

Clichés von Dr. E. Albert & Co., Münden.

Aufnahme von H. Ludorf, 1891.

Kirche,

1. Südwestansicht; 2. Innenansicht; 3. Taufstein; 4. Leuchter.

Bau- u. Kunstdenkmäler von Westfalen.

Kreis Lidinghausen.



Skulptur von Könniker & Jonas, Dresden.

Abnahme von H. Endorff, 1891

Buchdeckel (Meiners).

Alsheberg.

Bau- u. Kunstdenkmäler von Westfalen.

Kreis Lidinghausen.



Stichdruck von Köhmler & Jonas, Dresden

Aufnahme von H. Ludorff, 1891





Thonrelief (Meiners).

1802

Alsheberg.

Bau- und Kunstdenkmäler von Westfalen.

Kreis Södinghausen.



Clischés von Dr. E. Albert & Co., München.

Aufnahme von H. Ludorff, 1891.

1. Truhe; 2. und 3. Füllungen (Meiners). 4. Leuchterchen (Vose).


Davensberg.

Bau- und Kunstdenkmäler von Westfalen.

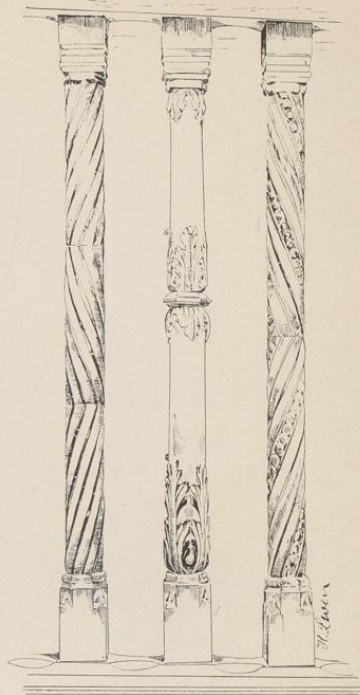
Kreis Lidinghausen.



1



2



3



4



Clichés von Dr. E. Albert, München.

Kirche,


1. Südwestansicht; 2. Steinleuchter mit Detail; 3. Kommunionbank: Detail; 4. Chorstuhl-füllungen.

Aufnahme von H. Eudorff, 1891.

Davensberg.

Bau- u. Kunstdenkmäler von Westfalen.

Kreis Lidinghausen.



Steindruck von Kömmler & Jonas, Dresden.

Aufnahme von M. Eudorff, 1891.


Kirche: Altaraufsatz.

Davensberg.


Tafel 7.

Bau- und Kunstdenkmäler von Westfalen.

Kreis Lüdingtonhausen.



Aufnahme von W. Effmann.



1

Cliché von Dr. E. Albert & Co., München.

Kirche,
Chorstuhl und Kanzel.



2
1 : 400



3


Aufnahme von M. Ludorf, 1891.

Schloßruine,

1. Kamin; 2. Grundrisse des Thurmes; 3. Wappenhälter.

Davensberg.


Bau u. Kunstschmücker von Weiskalen



Leibniz von Kömmler & Jonas, Dresden.

Schloßruine (von Esterhazy).

Kreis Sickinghausen.




Stuhlfachern von Th. Eißdorff, 1894.

Kirche: Chorstuhl.

Byinf.

Bau u. Kunstschmücker von Weiffalen.

Kreis Eibinghausen.



Sichtpunkt von Könniger & Jonas, Dresden.

Zufnahme von M. Schöff, 1891.

Rittergut: Thorhaus
(von Elberfeld - Beverföde).



1
Bockum.

Die Gemeinde Bockum ist umgeben von den Gemeinden Werne, Herbern und Hövel. Sie grenzt südlich an die Lippe, wo jenseits die Gemeinde Nordheringen des Kreises Hamm liegt. Einwohner: 953 Katholiken, 6 Juden auf rund 15 □ Kilometer. Die Gemeinde umfaßt die Bauerschaften: Dorf Bockum, Merschhoven, Holsen (aus Holthusen) und Barsen (früher Barkhusen).

Der Name Bockum ist entstanden aus Buokheim, Bockheim; bedeutet somit dasselbe, wie Bockholt und Bockhorst: Buchenwald oder Ansiedelung im Buchenwalde.

Bockum, auch ehemals Langenbockum genannt, umfaßte als Bauerschaft ursprünglich das Dorf und Merschhoven, welches letztere auch als Dalbockum, Thal, Niederung an der Lippe, unterschieden wurde; später nannte man im Gegensatz zu dem entstehenden Dorfe, diesen Theil Mersch, Merschhoven (Mersch gleich Weidegrund, dagegen Gest, Geist meist höhergelegenes Ackerland).

Quellen und Litteratur:

Kumanns, Pfarrers zu Bockum, Manuskripte; von ihm auch eine Ortschronik im Pfarrarchiv zu Bockum. Amtmann G. J. Essing, Ortschronik im Amtsarchiv 1820.

U. Tibus, Gründungsgeschichte Seite 621 f.

J. Schwieters, Geschichtliche Nachrichten über den östlichen Theil des Kreises Lüdinghausen, Seite 99 und 209 f. — Derselbe, Bauernhöfe Seite 163 f.

Die Kirche und das Dorf Bockum sind auf dem Grunde des Kemnadinshofes, des Schulzenhofes der Bauerschaft Bockum, später Schulze Bockum, entstanden. Der Hof war 1265 noch in dem Besitze des Domkapitels zu Münster.²

Um 1300 aber waren schon die Herrn von Rinkerode zu Drensteinfurt und Heessen Inhaber desselben; bei der Gütertheilung zwischen Drensteinfurt und Heessen 1468 kam derselbe an Heessen. Daß das Patronat über die Pfarre zu Bockum nicht den Inhabern des Kemnadinshofes, sondern den Besitzern des an der Bockumer Gemeindegrenze gelegenen Rittergutes Beckedorf zustand, könnte,

¹ B aus einem Pergament-Manuskript der Schloßbibliothek zu Nordkirchen (siehe unten).

² Wilmanns Urkunden-Buch Seite 744; Tibus, Gründungsgeschichte Seite 622.

wie Tibus meint, darin seinen Grund haben, daß die älteren Besitzer von Beckedorf, die Herrn von Hövel, die aus dem nahe bei Bockum gelegenen Orte Hövel stammen, vielleicht den Kemnadinkhof von dem Domkapitel im 12. Jahrhundert in Lehnbesitz gehabt und bewohnt hätten („Kemnadinkhof,“ *caminata domus*, läßt auf ein Steinhaus, eine Burg schließen) und daß von diesen die Gründung der Kirche im 12. Jahrhundert ausgegangen sei. Das Pfarrgebiet ist theils von Ahlen, theils von Werne genommen. Kirchenpatron ist der heilige Stephanus.¹

Das Rittergut Lake liegt nahe der Lippe an einem kleinen in diese sich ergießenden Flüsschen Lake; daher auch der Name: *Hus tor Lake*. Gegenüber am jenseitigen Ufer der Lippe lag ehemals die alte Burg Heringen, Torfs Platz, jetzt die Kirche von Nordherigen. Als älteste Besitzer sind die Ritter von Hövel bekannt; diese, verarmt, verkauften um 1500 das Gut an Johann von Diepenbrock zu Werne, später zu Westerwinkel. 1561 kam dasselbe an B. von Westerholt Alst, Schwiegerjohn des R. von Diepenbrock, und 1610 brachte es die Erbin zu Alst, Sophia von Westerholt, ihrem Manne B. von Westerholt-Lembeck in die Ehe. Als diese Linie 1702 erlosch und die Güter den fünf Töchtern anfielen, erwarb der Graf A. von Plettenberg-Nordkirchen, Miterbe, das Gut Bockum aus der Erbmasse für 15 000 Thaler.²

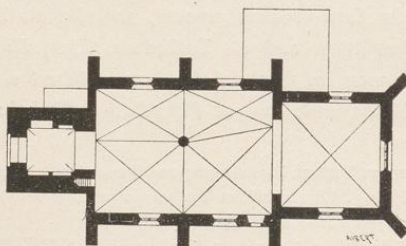


Denkmäler-Verzeichniß der Gemeinde Bockum.

Dorf,

2½ Kilometer südöstlich von Lüdighausen.

Kirche³, katholisch, ursprünglich romanisch, gothisch umgebaut.



1 : 400

Zweischiffig, zweijochig, mit romanischem Thurm, gerade geschlossenem Chor und späterer Sakristei.

Das Gewölbe des Schiffs durch je 2 auf einer Säule ruhende Quer- und Längsrippen in 4 unregelmäßige Kreuzgewölbe getheilt; die Rippen letzterer, sowie die des Kreuzgewölbes im Chor auf kleinen Eck- und Wandconsolen ruhend. Das Thurmgewölbe kuppelartig mit auslaufenden Graten.

¹ Tibus, Gründungsgeschichte 600, 635.


² Kumann, Manuskripte; Archiv der Pastoral Hövel, Archiv zu Westerwinkel. Vergleiche Schwieters, Geschichtliche Nachrichten, östlicher Theil des Kreises Lüdighausen, Seite 209.

³ Schwieters, östlicher Theil des Kreises Lüdighausen, Seite 99.

Bocum.

Bau- und Kunstdenkmäler von Westfalen.


Kreis Södinghausen.



1



2



3

Clés von Dr. E. Albert & Co., München.

Aufnahme von M. Luborff, 1891.

Kirche,

1. Innenansicht; 2. Taufstein; 3. Sakramentshäuschen.


Fenster mit Maßwerk und mit Ausnahme des dreitheiligen, östlichen, vermauerten Chorfensters sämtlich zweitheilig.

Je ein südlicher und nördlicher Eingang bis zum Kämpfer vermauert. Westlicher Haupteingang im Thurm romanisch.

In den Seitenwänden des Thurms je 2 dreieckig geschlossene Nischen. Kleine Nische in der Ostwand des Chors.



Südostansicht.




Südansicht.

Taufstein, romanisch, etwa 12. Jahrhundert, mit schräg gestellten Arkaden unter einem Blattfries, 0,700 m hoch, 1,70 m oberer Durchmesser. (Abbildung Tafel 10.)

Sakramentshäuschen¹ an der Nordwand des Chores, freistehend, viereckig, mit reichem Aufbau, 0,738 m lang, 0,607 m breit, Öffnung 90/43 cm groß. (Abbildung Tafel 10.)

4 Glocken, in Kuhschellenform ohne Jahreszahl mit Kreuzen und Monogrammen:



0,763, 0,772, 1,704 und 1,706 m Durchmesser.

¹ In der Abbildung fehlt auf der unrichtig retouchierten Bekrönung der Pelikan.



ork.

Bork als politische Gemeinde ist rund 35 □ Kilometer groß und besteht aus dem Dorf und den Bauerschaften Altenbork, Hassel, Netteberge, Ubbenhagen. Die Gemeinde ist begrenzt im Süden von der Lippe und Altlinen, im Osten von der politischen Gemeinde Werne und der Gemeinde Südfkirchen, im Norden und Westen von Selm und Olfen. Die Pfarrgemeinde Bork fiel bis 1852 mit der politischen Gemeinde zusammen, trat aber in diesem Jahre die Bauerschaft Ubbenhagen und Theile von Hassel und Netteberge an die neue Pfarre Cappenberg ab; der politische Bestand blieb dabei unverändert, so daß Cappenberg, Schloß und Kirche, auch jetzt noch in der politischen Gemeinde Bork liegt. Die Pfarrgemeinde Bork hat 1850 Einwohner: 1790 Katholiken, 9 Protestanten, 51 Juden.

Quellen und Litteratur:

Chr. Didon, Lehrer, Chronik des Amtes Bork im Kreise Lüdinhhausen, bestehend aus den vier Pfarren Bork, Cappenberg, Selm, Altlinen, 1853.

Tibus, Gründungsgeschichte 642 f.

Schwieters, Geschichtliche Nachrichten über den westlichen Theil des Kreises Lüdinhhausen, Seite 442 f.

Die Gründung der Pfarre Bork fiel wahrscheinlich in die Zeit des Bischofs Siegfried 1022—1052; das Pfarrgebiet wurde von Werne genommen.² 1175 wurde die Kirche dem benachbarten, 1122 gestifteten, Kloster Cappenberg inkorporirt³; seitdem war bis zur Aufhebung des Klosters immer ein Konventuale desselben Pfarrer zu Bork; das Bild des letzten, Adolphs von der Lippe, in Prämonstratensertracht, findet sich noch, in Oel gemalt, in der Pastorat zu Bork. Patron der Kirche ist der heilige Stephanus Martyrer.

¹ B aus einem Pergament-Manuskript der Schloßbibliothek zu Nordkirchen (siehe unten).

² Tibus am angeführten Orte Seite 634 und 642 f.

³ Erhard, Codex diplomat. Nr. 374.

Der Bau der jetzigen Kirche wurde 1718¹ begonnen, 1724 die Kirche geweiht und 1778 die Thurnispitze aufgesetzt. 1884 erweiterte man die Kirche durch zwei Seitenschiffe.

In der Bauerschaft Hassel 1 Kilometer von Bork liegt eine Kapelle auf dem „hilligen Knapp“, welche 1725 von dem Cappenberger Probst J. E. von Kettler erbaut wurde. Bei dieser Kapelle fiel 1760 im siebenjährigen Kriege ein Gefecht vor zwischen 2000 Mann Preußen und Hannoveranern unter dem Obersten von Dinkenstein und einem französischen Corps.

Der Stammsitz des Rittergeschlechts von Bork. Die Ritter von Bore, Bork, Burk, Burch kommen ziemlich häufig in Urkunden des 12. Jahrhunderts vor. 1174 übergibt Joh. von Bork seinen Hof, auf dem er wohnt, dem Kloster Cappenberg (ohne Zweifel, um ihn als Lehen zurückzuempfangen).² Das Geschlecht scheint im 14. Jahrhundert erloschen zu sein. Der Stammsitz war in der Bauerschaft Bork, aus der im Verlauf sich das Dorf Bork und die jetzige Bauerschaft Altenbork bildete. Nach der Tradition lag die Burg in der jetzigen Pastoratwiese, und wurde noch in diesem Jahrhundert das Steinmaterial der Fundamente zu einem Neubau daselbst benutzt.

Das Rittergut Dahl oder Dale liegt auf dem rechten Ufer der Lippe in der Bauerschaft Altenbork, 1 1/2 Kilometer von Bork entfernt. Von der alten Burg ist noch ein 4eckiger Thurm und das an diesen sich anschließende Haus erhalten. Die alten Gräben sind meist trocken. Dahl soll der Stammsitz des gräflichen Geschlechts von Dale gewesen sein und dieses bis um 1180 dort gewohnt haben. Um 1500 finden wir Dahl in dem Besitz der von Münster Meinhövel (Schild quer getheilt, oben roth, unten gold). 1696 brachte B. D. von der Reck Heessen das Gut Dahl, nach dem Tode des kinderlosen Reiner Stephan von Münster, Oheims seiner Frau, an sich, indem er die Schulden ablöste und die Seitenverwandten abgütete. Seitdem ist das Gut bei Heessen verblieben und wird als Pachtgut benutzt.³

Das Rittergut Berge. In der anmuthigen, hügeligen Bauerschaft Netteberge liegt das Gut Berge, auf dem ein großes, zweistöckiges Wohngebäude, anscheinend im vorigen Jahrhundert erbaut, weithin sichtbar ist. Das Gut war ehemals münstrisch bischöfliches Lehen. Die ersten Besitzer waren die Ritter von Netteberge, auch von Berge genannt; sie führten als Wappen einen Hertschild im Schilde und über dem ersteren oben am Rande einen Turnierkragen.

1329 folgen die Ritter von Maleman durch Kauf; sie machen 1558 die Burg dem Fürstbischof zu einem Offenhaus. 1572 wurde dieselbe wegen Landfriedensbruch der Besitzer zerstört von dem B. Florenz; auch B. Heidenreich (1581—1592) sah sich zu solcher strengen Maßregel wiederum genöthigt. — Im Anfange des 15. Jahrhunderts folgte das Geschlecht der Hert, dann die von Elverfeldt bis um 1600. Darauf ging das Gut durch verschiedene Hände, bis es im Anfange dieses Jahrhunderts der Graf Landsberg-Velen käuflich erwarb, der es noch besitzt.⁴

¹ Pfarrarchiv zu Bork, Aktenstück vom 22. Januar 1718, worin die versammelten Gutsherrn der Gemeinde Bork den Probst zu Cappenberg ersuchen, wegen des Kirchenbaues mit einem tüchtigen Maurermeister zu unterhandeln.

² Erhard, Codex diplom. Nr. 371 — vergleiche auch Dr. R. Wilmans, Index zu Erhards Reg. Hist. Westphal.: Bure; E. Nander Heyden, Pers. Reg. zu Wilmans Urkunden-Buch: Bore; Kumann, Manuscripte; Schwieters, Geschichtliche Nachrichten über den westlichen Theil des Kreises Lidinghausen, Seite 460.

³ Schwieters, Geschichtliche Nachrichten über den westlichen Theil des Kreises Lidinghausen; Fahne, Geschichte der Dynasten von Bocholz; von Münster; Graf von der Recke-Volmestein, Geschichte der Herrn von der Reck.

⁴ Kindlinger, Münster Beiträge III 1, Seite 756 und 765; Ficker, Geschichts-Quellen des Bisthums Münster I, Seite 69, 145; Schwieters, Geschichtliche Nachrichten über den westlichen Theil des Kreises Lidinghausen, Seite 455; Nordhoff, Holz- und Steinbau Westfalens, Seite 247.

Ludorff, Bau- und Kunstdenkmäler von Westfalen, Kreis Lidinghausen.

Denkmäler-Verzeichniß der Gemeinde Bork.


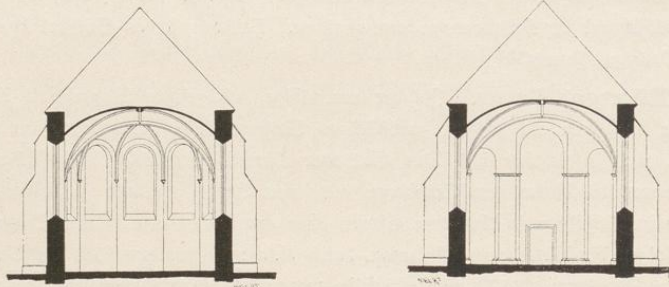
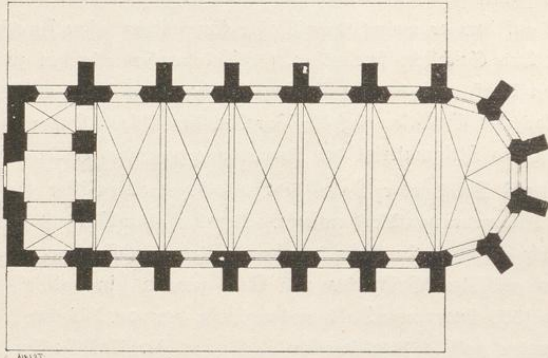
Dorf, 12 Kilometer südlich von Lüdinghausen.


Kirche¹, katholisch, Renaissance, einschiffig, fünfjochig. 1884 fast vollständig umgebaut und durch 2 Seitenschiffe erweitert.

Chor aus 5 Seiten des Zehneckes.

Thurm von den verlängerten Längsmauern des Hauptschiffs eingeschlossen.

Kreuzgewölbe zwischen Quergurten mit Rippen und Schlußsteinen.

¹ Schwieters, westlicher Theil des Kreises Lüdinghausen, Seite 468 ff.² Nach Aufnahme-Zeichnungen des Architekten Rincklake in Münster.



Cappenberg.

Cappenberg war ursprünglich Sitz der Grafen von Cappenberg, dann durch Stiftung des Grafen Gottfried Prämonstratenser-Kloster 1122—1805, darauf 1805—1816 königliche Domäne, und endlich seit 1816 Besitzthum des Reichsfreiherrn Minister von Stein und seiner fideikommissnachsfolger. Cappenberg liegt zwar in der politischen Gemeinde Bork, doch bildet es seit 1832 eine eigene Pfarrgemeinde, deren Mittelpunkt die alte Klosterkirche ist, und die 955 katholische und 60 evangelische Einwohner zählt.

Quellen und Litteratur:

- Lebensbeschreibungen des heiligen Gottfried: Vita I, II und III in Acta Sanctorum Jan. I 854 ss., 857 ss., 860 ss.; auch in Perz: Mon. Germ. Hist.
- Das Archiv zu Cappenberg.
- Die meisten Urkunden desselben bis 1300 bei Erhard, Cod. diplomat. und Wilman's, Westfälisches Urkunden-Buch, abgedruckt.
- Liber de conversione Dni Hermanni, quondam Iudaei, primi Abbatis Ecclesiae Schedensis, abgedruckt bei J. D. von Steinen (siehe unten).
- J. Stadtmann, Synopticus elenchus, hoc est, Brevis Catalogus praepositorum Cappenbergensium, 1622, Manuscript, im Besitz des Herrn Pfarrers Hüfing zu Gescher, Abschrift auf der Bibliothek des Vereins für Geschichte und Alterthumskunde zu Münster.
- J. D. von Steinen, Kurze Beschreibung Der Hochadelichen Gotteshäuser Cappenberg Und Scheda..., Dortmund 1741.
- J. C. Cirkel, Cappenberg, eine historische Skizze, in dem Taschenbuch für vaterländische Geschichte, Münster 1855.
- Didon, Chronik des Amtes Bork im Kreise Lüdinghausen, bestehend aus den vier Pfarren Bork, Cappenberg, Selm, Altlünen, 1855 bei Rademann in Lüdinghausen.
- C. Geisberg, Leben des heiligen Gottfried, in der Zeitschrift für Geschichte und Alterthumskunde Westfalens, XII. Seite 309—374; ferner Anderes über Cappenberg in derselben Zeitschrift XXIII. 51, XXXIV. 150, XXXVI. 168.
- H. Hüfing, Der heilige Godfried, Graf von Cappenberg, Münster 1882.
- J. Schwieters, Geschichtliche Nachrichten über den westlichen Theil des Kreises Lüdinghausen, S. 473—495.

An der Stelle des jetzigen Schlosses, der alten Probstei Cappenberg, lag einst die Burg Cappenberg, der Sitz der Grafen gleichen Namens.

¹ C mit der Darstellung vom ungläubigen Thomas. Aus einem Brevier, Pergament-Manuscript, der Schloß-Bibliothek zu Nordkirchen (siehe unten).

Im 11. Jahrhundert lebte Graf Hermann mit seiner Gemahlin Gerberga von Huneburg. Dieselben sollen, nach der vita St. Godefridi, sehr gottesfürchtig und mildthätig gewesen sein und deshalb in hohem Grade die Achtung und Liebe der untergebenen Leute genossen haben. Es folgte ihnen der Sohn Gottfried, der mit Beatrix von Schweinfurt vermählt war. Derselbe hinterließ vier Kinder: Gottfried, Otto, Gerberga und Beatrix. Der älteste Sohn Gottfried war im Jahre 1197 geboren. Nach dem Tode seines Vormundes und Stiefvaters, des Grafen Heinrich von Ritbecke, erhielt er, etwa zwanzigjährig, das große Besitzthum und vermählte sich kurz darauf mit Jutta, Tochter des Grafen Friedrich von Arnsberg. Wie wohl so Jugend und häusliches Glück, die Liebe der Untergebenen und reiches Besitzthum sich vereinigten, ihn glücklich zu machen, so konnte doch alles dieses sein Herz nicht befriedigen. Vorzüglich scheint das Beispiel des heiligen Norbert auf Gottfried gewirkt zu haben; dieser, ebenfalls aus altadligem Geschlechte stammend, hatte nach einer leichtsinnig verlebten Jugend der Welt entsagt und durchzog in einem Bußgewande als begeisternder Prediger Deutschland. Im Herbst 1121 war Norbert zu Köln; dort lernten Gottfried und sein Bruder Otto ihn kennen und der Eindruck seiner Predigten war ein so gewaltiger, daß neben manchen anderen auch die zwei Grafen von Cappenberg den Entschluß faßten, der Welt zu entsagen und die väterliche Burg in ein Kloster zu verwandeln.

Im folgenden Frühjahr kam Norbert auf die Einladung Gottfrieds nach Cappenberg und am 31. Mai 1122 legten Gottfried und Otto in seine Hand das Versprechen ab, sich und einen Theil ihrer Güter Gott und der heiligen Jungfrau zu weihen, Cappenberg mit den umliegenden Höfen zu einem Kloster zu schenken, und dort mit anderen Brüdern nach der von Norbert modifizirten Regel des heiligen Augustinus zu leben. Norbert übernahm als erster Probst die Einrichtung und Leitung des Klosters.¹

Die Gemahlin Jutta folgte dem Beispiele Gottfrieds. Am Fuße der Burg baute derselbe für sie und die beiden Schwestern Beatrix und Gerberga ein Frauenkloster, wo dieselben unter Leitung einer frommen Frau Hedwig lebten.

Für die neue Klosterstiftung weihte noch in demselben Jahre 1122 am 15. August der Bischof Dietrich von Münster die Burg ein, und legte den Grundstein zu der Maria und dem Apostel Johannes geweihten Klosterkirche. 1123 bestätigte Kaiser Heinrich V. die neue Stiftung, und 1126 27. Februar erfolgte die Bestätigung derselben durch den Papst Honorius.²

Gottfried starb im Jahre 1127 in dem ebenfalls von ihm gestifteten Kloster Ilmstadt bei Frankfurt am Main; 1149 wurde ein Theil seiner Gebeine nach Cappenberg überbracht und feierlich dort von Bischof Werner am 16. September in der nun vollendeten Kirche feierlich beigesetzt.

Gottfried von Cappenberg wird als heiliger verehrt und sein Andenken am 13. Januar, seinem Sterbetage, begangen, an welchem Tage des Jahres 1149 seine Gebeine zu Ilmstadt gehoben wurden. Der Bruder Otto, Probst zu Cappenberg von 1156 an, starb 1171.³

Das Stift Cappenberg stand in den ersten Jahrhunderten durch die Frömmigkeit und Wissenschaft seiner Mitglieder in hoher Blüthe. Manche der Brüder gelangten an verschiedenen Orten zu hohen Kirchenwürden. Auch nach außen hin erlangte das Kloster durch seine Wirksamkeit und die wohlwollende Gesinnung der Bischöfe von Münster hohes Ansehen. Eine Reihe von Prämonstra-

¹ Erhard, Codex 190.

² Erhard, Codex 190, 195, 197.

³ Vita St. Godefridi 12.

tenser-Klöstern entstand kurz nach der Gründung von Cappenberg in Westfalen und den benachbarten Gegenden, deren Gründung theils von Cappenberg ausging, theils von dort her unterstützt wurde. Die Klöster Darlar im Kirchspiel Osterwick, Imsstadt bei Frankfurt, Averdorp bei Wesel wurden von den Grafen Gottfried und Otto selbst gestiftet. Sceda, im Kreise Hamm, wo der konvertirte Jude Hermann, der nach seiner Taufe mehrere Jahre sich zu Cappenberg aufhielt, erster Abt war, wurde gestiftet um 1150, Knechtsteden bei Neuß um 1150, Lette und Clarholz bei Wiedenbrück 1134, Weddinghausen bei Arnberg 1170, und noch verschiedene andere.¹

1159 unterstellte Bischof Werner der Probstei Cappenberg die Kirchen zu Werne und Ahlen zugleich mit dem Archidiaconat zu Werne; 1160 verließ Bischof Friedrich derselben auch das Archidiaconat zu Ahlen; 1170 wurden beide Kirchen als Dekanien dem Kloster bestätigt. 1175 wurde derselben die Kirche in Bork inkorporirt. 1254 schenkte Graf Engelbert von der Mark, um seine Erpressungen gegen Cappenberger Bauern wieder gut zu machen, dem Kloster das Patronat über die Kirche zu Mark, die filiale von dieser zu Hamm und die Kapelle auf der Burg Mark. 1278 übergab der Dynast Hermann von Lon (zur Sühne dafür, daß er im Jahre vorher den Grafen Engelbert von der Mark überfallen und gefangen auf seine Burg Bredevoort geführt hatte, wo derselbe aus Gram über die erlittene Schmach starb) an Cappenberg das Patronat über die Kirche zu Südlohn; 1318 kamen auch durch Schenkung des Grafen Engelbert von der Mark die Patronate über Kurl und Methler an dasselbe.²

Was die weltlichen Besitzungen des Klosters betrifft, so vermehrten sich dieselben im Laufe der Zeit ganz gewaltig. Zu den oben genannten ursprünglichen Dotationsstücken kamen von Jahr zu Jahr neue durch Kauf und Schenkung hinzu; zur Zeit der Aufhebung gehörte zu Cappenberg ein meist unmittelbar herumliegendes Areal von 7000 Morgen Wald, Wiesen und Acker; dazu kamen über 240 Bauernhöfe und Kötterhöfe, die mit hörigen Leuten besetzt waren. Auch genoß das Kloster Schatzfreiheit von den in eigener Benutzung stehenden Gütern, Zollfreiheit zu Wesel und Kaiserswerth auf dem Rhein und in der ganzen Diözese Münster, besonders zu Werne und Lünen.³

Mit diesem zunehmenden Reichthum hing es wohl zusammen, daß Cappenberg vom 14. Jahrhundert an von der Höhe klösterlicher Vollkommenheit immer mehr herunter stieg. Die ursprüngliche Strenge ließ nach. Als Luther auftrat, schwärmten auch die Conventualen zu Cappenberg für die Reformation und wehrten sich späterhin lange dagegen, den Reform-Dekreten des Konzils von Trient nachzukommen. In den letzten Jahrhunderten seines Bestehens war Cappenberg hauptsächlich nur eine Versorgungsanstalt für nachgeborene adelige Söhne. Wie Hobbeling⁴ mittheilt, konnten nur Solche Aufnahme finden, die ihren Adel von Vater- und Mutterseite in denselben Graden, wie bei den Domherren, nachwiesen. Ueberhaupt scheinen von sehr früher Zeit an nur Ritterbürtige aufgenommen worden zu sein, wenigstens waren die Pröbste immer ritterbürtigen Standes. Die Conventualen trugen eine weiße Soutane nebst Cingulum und einen weißen Hut, weshalb auch der Volksmund sie weiße Patres nannte. Wie Didon⁵ mittheilt, hielt in den letzten Zeiten jeder der Kloster-

¹ Hüsing, am angeführten Orte, Seite 75.

² Erhard, Codex 231, 319, 344, 374. Wilmans Urkunden-Buch 569, 1047. J. D. von Steinen, am angeführten Orte, Seite 84.

³ Schwieters, Geschichtliche Nachrichten über den westlichen Theil des Kreises Lüdingtonhausen, Seite 482. Erhard, Codex 472. Kindlinger, M. B. III. 1.

⁴ Beschreibung des ganzen Stifts Münster.

⁵ Chronik des Amtes Bork.

herrn seine Reitpferde, während der Probst in der Kutsche zu fahren pflegte. Jagden gehörten zu den Lieblingsbeschäftigungen der Herren, wobei ein großer Saal auf dem dem Kloster gehörenden, in Kirchspiel Werne mitten im Waldrevier liegenden Hause Eikholt gern als Ruhepunkt benützt wurde.

Unter dem letzten Probste Ferdinand II., Elias von Kleinsorgen, ereilte Cappenberg das Geschick der Zeit; 1803 wurde es von der neuen preussischen Regierung aufgehoben und in eine Domäne verwandelt, welche bis 1806 unter preussischer, dann bis 1815 unter französischer, seitdem wieder unter preussischer Verwaltung stand — 1816 wurde dem preussischen Staatsminister, Reichsfreiherrn Karl von Stein, der sich um das Münsterland nach dessen Säkularisirung große Verdienste erworben hatte, die Domäne Cappenberg gegen das Gut Birnbaum in Posen in Tausch gegeben; in Ermanglung von Söhnen kam das Gut dann durch die Vermählung der Tochter Maria Theresia von Stein mit dem Grafen Georg von Killmannsegge 1827 an diese Familie, die dasselbe noch gegenwärtig besitzt. — Das jetzige Schloß, ehemalige Probstei, wurde von dem Probst Stephan von Nagel 1708 erbaut; sein Wappen befindet sich über dem Eingange mit der Inschrift: Deo triuni architecto magno. Die Flügel sollen 1648 erbaut sein; einen derselben mußte sich der damalige Herr von Morrien zu Nordkirchen zu bauen verstehen, zur Sühne, weil er bei dem Abhalten der Grenzjagd bei einem Streite einen der Cappenberger Kapitularherrscher erschossen hatte. Die beiden Thorhäuser und die bekannte Cappenberger Brauerei wurden 1840 von dem Grafen von Killmannsegge erbaut.¹


Die im Jahre 1122 und den folgenden Jahren erbaute Kirche erlitt im Laufe der Zeit verschiedene Veränderungen; um 1400 wurde dieselbe mit Gewölben versehen; die Pultdächer der Seitenschiffe mußten für diesen Zweck höher gelegt werden. Im südlichen Seitenschiffe wurden gothische Fenster eingesetzt, nachdem 1436 die alten durch einen Blitzstrahl zerstört waren. Der Glockenthurm, der an der Südwestecke des Schiffes an dem früher dort befindlichen Kreuzgange lag, wurde im Anfange dieses Jahrhunderts, weil er haufällig war, abgebrochen. Im vorigen Jahrzehnt wurden bei der vom Staate besorgten Reparatur der Kirche die Mauern unterfangen und ein Treppenthürmchen an der Nordostecke des Chors angelegt.²

1832³ wurde, nachdem von der Aufhebung des Klosters bis dahin der Gottesdienst durch einen Vikar besorgt worden, Cappenberg zu einer eigenen Pfarre erhoben, und demselben als Pfarrbezirk beigelegt: von Bork die Bauerschaft Abbenhagen und Theile der Bauerschaften Hassel und Netzeberge, von Werne ein Theil der Bauerschaft Ostick, von Altlünen ein Theil der Bauerschaft Nordlünen.

¹ Hüfing, am angeführten Orte, Seite 103. Didon, Chronik des Amtes Bork.

² Hüfing, am angeführten Orte, Seite 50 f.

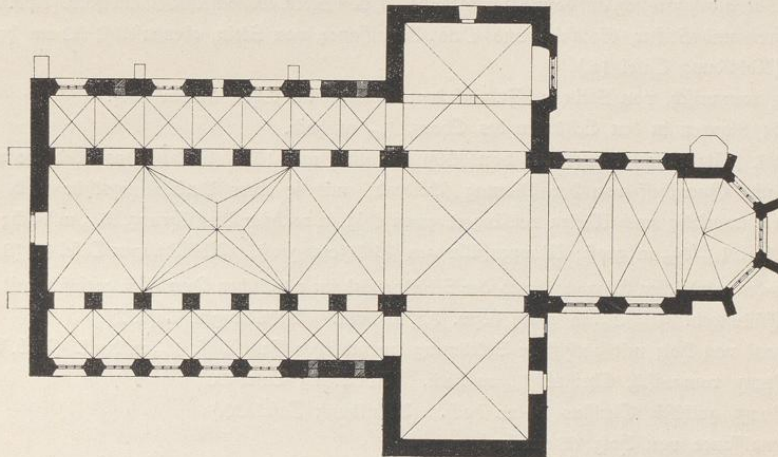
³ Urkunde des Bischofs Kaspar May vom 13. November dieses Jahres im Pfarrarchiv zu Cappenberg.



Denkmäler-Verzeichniß der Gemeinde Cappenberg.

Dorf,

15 Kilometer südöstlich von Lüdighausen.

a) Kirche¹, katholisch, romanisch, 12. Jahrhundert.

1:400

Dreischiffige (dreijochige) Pfeilerbasilika mit Querschiff und zweijochigem Chor mit gothischem $\frac{5}{8}$ Schluß.

Ohne Thurm. Einfaches Glockenhaus neben der Nordostseite der Kirche. Treppenturm an der Nordseite des Chors, neu.

Ursprünglich flach gedeckt; zu gothischer Zeit mit (verankerten) Kreuzgewölben versehen; im mittleren Joche des Mittelschiffs ein Sterngewölbe.

Strebpfeiler vereinzelt.

Die rundbogigen Fenster theilweise spitzbogig verbreitert; letztere dreitheilig mit Maßwerk.

Drei Eingänge: an der Westseite, an der Nordseite des nördlichen und an der Ostseite des südlichen Querschiffs, ohne Schmuck.

An der Ostseite des nördlichen Querschiffs nach außen vortretende Nische (Rest einer halbkreisförmigen Apsis).

Taufstein, rund, ohne Verzierung, 91 cm hoch, 94 cm oberer Durchmesser.

Wandnische², gothisch, 3. St. an der Westseite des nördlichen Seitenschiffs, $1,02/0,87$ m groß. (Abb. Taf. 15.)

Sakramentshäuschen³, gothisch, $1,05$ m breit, an der Nordseite des Chors. (Abbildung Tafel 15.)

¹ Schwieters, westlicher Theil des Kreises Lüdighausen, Seite 483 ff. Zeitschrift für Bauwesen 1870 und 1881. Lübke, Westfalen, Seite 71 und 72.

² Die auf einem Wappenschilder derselben angebrachte Inschrift WW 1884—5 stammt von der letzten Restauration her?!

³ Lübke, Westfalen, Seite 307.

- Epitaph¹, gothisch, 14. Jahrhundert, mit Renaissancezuthaten, an der Südwand des Chores, Steinrelief mit den Bildnissen der Stifter Gottfried und Otto, $2,41/1,48$ groß. (Abbild. Taf. 14.)
- Epitaph, gothisch, im südlichen Querschiff, Steinrelief mit dem Bildniß Gottfrieds, $2,22/1,09$ m groß, auf einem Steinsockel liegend. (Abbildung Tafel 14.)
- 2 Steinreliefs, Renaissance, mit Darstellungen aus der Leidensgeschichte Christi, je $0,96/1,48$ m i. L. auf einer Scheidewand im nördlichen Querschiff. (Abbildung Tafel 15.)
- Christus (Salvator), gothisch, auf doppeltem Regenbogen, von Stein, ebendasselbst, 63 cm hoch. (Abb. Taf. 16.)
- 2 Donatoren und Stifter, Gottfried und Otto, Renaissance, von Stein, ebendasselbst, 52 cm hoch. (Abbildung Tafel 16.)
- Madonna, romanisch, von Stein, 3. St. auf dem Epitaph im Chor, 58 cm hoch.
- 4 gothische Figuren in den Ecksäulen des Chors, $1,05$ m hoch.
- Chorflügel², spätgothisch, inschriftlich von 1509 (nördlich) und 1520 (südlich), das nördliche und südliche Querschiff von der Vierung scheidend, mit je einer Verbindungstür nach ersteren, rechtwinkelig nach Westen verlängert, zweireihig in reichster Ausführung, $3,50$ m hoch; Seitentheil $1,46/0,53$ m groß; Wappenfüllungen $46/24$ cm groß. (Abbildungen Tafel 17, 18, 19, 21.)
- 2 Thüren des nördlichen Eingangs und der Scheidewand im nördlichen Querschiff, gothisch, mit Rollenfüllungen. $0,88/2,02$ m groß, bezw. $0,88$ m breit. (Abbildungen Tafel 21.)
- Wandschranz von Holz mit gothischer Bekrönung im südlichen Querschiff, $1,10$ m breit. (Abb. Taf. 21.)
- Triumphkreuz, romanisch, Christus $1,87$ m hoch. (Abbildung Tafel 20.)
- Vortragekreuz, gothisch, Christus 79 cm hoch. (Abbildung Tafel 20.)
- Pieta, Renaissance, von Holz, 63 cm hoch.
- St. Antonius, gothisch, von Holz, $1,10$ m hoch. (Abbildung Tafel 21.)
- 2 dreiarmlige Leuchter, gothisch, von Bronze, auf Steinsokeln, mit Bildnissen Christi, $2,10/1,27$ m und $2,11/1,10$ m groß einschließlich Sockel. (Abbildungen Tafel 22.)
- Thürgriff der nördlichen Eingangstür, romanisch, von Bronze, Löwenkopf, 14 cm Durchmesser. (Abbildung Tafel 23.)
- Weihwässerkesselchen, gothisch, von Bronze, $14,8$ cm hoch, 7 cm oberer Durchmesser. (Abbild. Tafel 22.)
- Eiborium, gothisch, silber-vergoldet, mit achtheiligem Knauf und Reliefdarstellung der Kreuzigungsgruppe auf dem Fuß, 17 cm hoch. (Abbildung Tafel 22.)
- Reliquienkopf³, romanisch, Kupfer, vergoldet auf viertheiligem Fußgestell mit tragenden Engeln, Thierköpfen, Thürmen und Zinnen. Der Kopfring fehlt.
- Inskrift: + hic · q̄ · d · servet̄ · de · crine · johis · habetur + te · p̄ · ce · pulsantes · exaudi · ste · johes. + Apocalista datū tibi gratum et pius ottoni succurre precan (d) o datori.
- (Abbildung Tafel 24.)
- Gewölbmalerei, gothisch, in der Vierung, Darstellung des jüngsten Gerichts, Reste, und in einem Joch des südlichen Seitenschiffs, Ornamente. (Abbildungen Tafel 25.)
- Klappaltaraufsatz⁴ mit vorzüglich erhaltenen Tafelgemälden, gothisch, mit Darstellungen aus dem Leben Christi und Maria, $1,06/0,70$ m groß. (Abbildungen Tafel 26—29.)

¹ Lübke, Westfalen, Seite 378.

² Zeitschrift für Bauwesen 1881. Lübke, Westfalen, Seite 401 und 402.

³ Zeitschrift für Geschichte und Alterthumskunde Westfalens, Jahrgang 44, (Dr. F. Philipp), Seite 150.

⁴ Katalog der Ausstellung des Alterthumsvereins 1879 Nr. 1478. Lübke, Westfalen, Seite 363.



2 Tafelgemälde, Renaissance, Maria und Anna bezw. Johannes den Täufer und Johannes den Evangelist darstellend, je 66/57 cm groß.

3 Glocken mit Inschriften:

1) Jesus maria joannes. A fulgure fulmine et tempestate libera nos domine. Alexander jannes hermannus a Ketteler praepositus in Capenberg me fieri fecit anno MDCLXXXVIII (1689). Durchmesser 1,17 m.

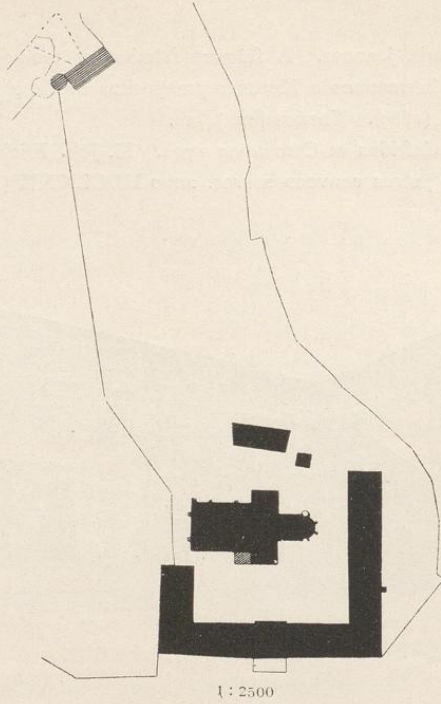
2) B. B. Godefridus et Otto anno 1704. M. Joh. Fricke. Durchmesser 0,83 m.

3) tuos ego petrus convoco servos. anno MDCLXXX (1680). Durchmesser 0,63 m.



Nord- und Südwestansicht der Kirche.

b) Schlöß¹ (Besitzer: von Killmannsegge).



Renaissance, einfach. Auf der Nordseite ein verzierter Giebel mit Inschrift: Deo triuni architecto magno (MDCCVIII = 1708).



¹ Nordhoff, Holz- und Steinbau Westfalens, Seite 175, 211 und 225.

Bau- u. Kunstdenkmäler von Westfalen.

Kreis Lidinghausen.




Lichtdruck von Römmler & Jonas, Dresden.

Aufnahme von H. Endorff, 1891.

Kirche: Südost- und Nordostansicht.

Capenberg.


Bau u. Kunstvermähler von Weffalen.





Kupferst. von Köhntex & Jones, Dresden.

Kirche:
Innenansicht des Mittel- und südlichen Seiten-Schiffs.

Kreis Stühlinghausen



Aufnahme von A. Schorff, 1891.



Zeichn. von Dr. E. Albert & Co., München.

Kirche.
Wandnische und Sakramentshäuschen.

Aufnahme von M. Eudorff, 1891.

Cappenberg.

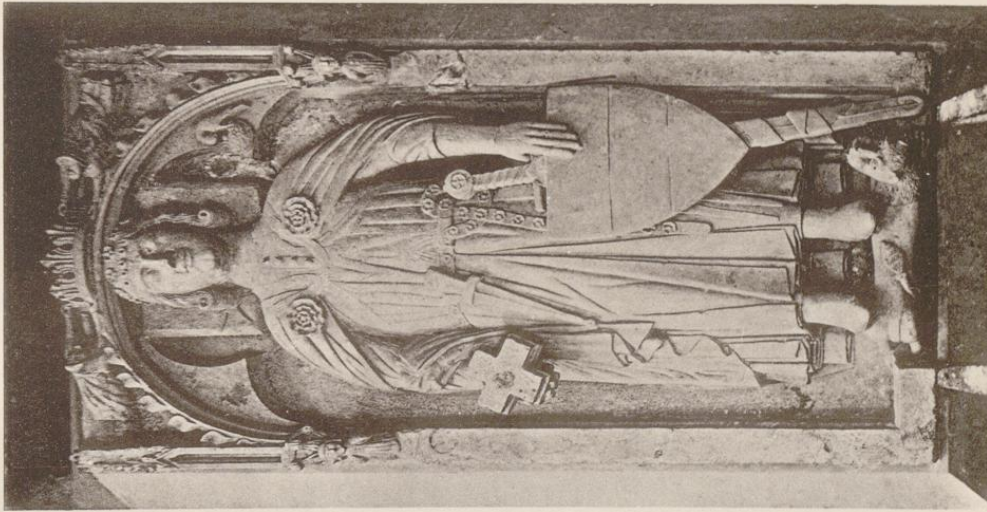
Kreis Eibinghausen.



Aufnahmen von H. Kuboff, 1891.

Kirche: Epitaphien.

Bau- u. Kunstdenkmäler von Westfalen.



Kühnleuf von Kömmler & Jonas, Dresden.


Cappenberg.

Kreis Südinghaufen.



Zufnahmen von H. Ebdorff, 1894.

Zeit u. Kunstverfasser von Weffalen.



Kirche: Steinreliefs


Stichdruck von Könniger & Jonas, Dresden.



Cappenberg.

Bau- u. Kunstdenkmäler von Westfalen.


Kreis Siedinghausen.



Kirchend. von Könniger & Jonas, Dresden.



Kirche: Christus und Donatoren.




Zufriede von St. Einboff, 1891.

Cappenberg.

Bau u. Kunstverfasser von Westfalen.

Kreis Södinghausen.



Kupferstich von Stämmel & Jones, Dresden.

Kirche: Chorgehül

Aufnahme von H. Knorrff, 1891.

Bau- u. Kunstdenkmäler von Westfalen.

Kreis Lüdidinghausen.



Eichdruck von Kömmler & Jonas, Dresden


Aufnahme von H. Ludorff, 1891.

Kirche: Chorgestühl.

Cappenberg.

Bau- u. Kunstdenkmäler von Westfalen.

Kreis Södinghausen.




Eichdruck von Römmler & Jonas, Dresden.

Aufnahme von H. Eudorff, 1891.

Kirche: Chorstuhl-Detail.


Cappenberg.

Bau- u. Kunstdenkmäler von Westfalen.



Eichbrunf von Könniger & Jonas, Dresden.

Kreis Sündinghausen.




Zufriedene acht H. Sündorf, 1891.

Kirche: Triumph- und Vortragkreuz.

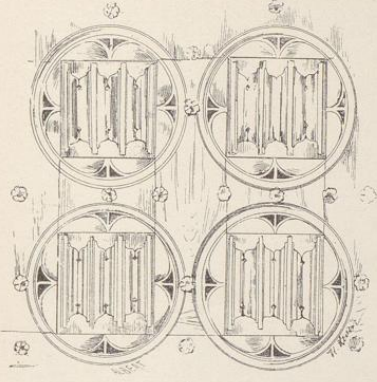
Cappenberg.

Bau- und Kunstdenkmäler von Westfalen.


Kreis Lüdingtonhausen.



1




2



3



4



5



6

Clisches von Dr. E. Albert & Co., München.

Aufnahme von A. Ludorff, 1891.

Kirche:


1. Schrankbekrönung; 2. Thür im nördlichen Querschiff; 3. Thür des nördlichen Eingangs; 4. St. Antonius; 5. Chorstuhl, Querschnitt¹; 6. Chorstuhldetail mit 1520².

¹ Nach A. Nagel. ² Nach photographischer Aufnahme des Provinzialvereins für Wissenschaft und Kunst.

Cappenberg.

Bau- und Kunstdenkmäler von Westfalen.

Kreis Södinghausen.



Entwürfe von Dr. E. Albert & Co., München.

Aufnahme von H. Ludorf, 1891.

Kirche:

1. und 2. Leuchter; 3. Weihwasserkeßelchen; 4. Ciborium.

Cappenberg.

Bau- u. Kunstdenkmäler von Westfalen.

Kreis Südinghausen.



Eichdruck von Kömmler & Jonas, Dresden.

Aufnahme von H. Ludorff, 1891

Kirche: Thürgriff


177

177

177


Tappenberg.

Bau u. Kunstverfasser von Weiffen.



Entwurf von Rüdiger & Jona, Dresden.

Kreis Sickinghausen.



Ausführung von A. Eberoff, 1891.

Kirche: Reliquienbehälter.

Bau- u. Kunstdenkmäler von Westfalen.

Kreis Lidinghausen.



Eichdruck von Römmler & Jonas, Dresden.

Aufnahme von H. Ludorff, 1891.

Kirche: Deckenmalerei.

Bau u. Kunstdenkmäler von Westfalen.

Kreis Lidinghausen.



Eichdruck von Römmler & Jonas, Dresden.


Kaufn. v. Alterthumsverein, 1879.

Kirche: Tafelgemälde.

Cappenberg.

Bau- u. Kunstdenkmäler von Westfalen.

Kreis Södinghausen.



Lichtdruck von Könniger & Jonas, Dresden.


Aufn. v. Alterthumsverein, 1879.

Kirche: Tafelgemälde.

Cappenberg.

Bau- u. Kunstdenkmäler von Westfalen.

Kreis Lidinghausen.



Stichdruck von Römmler & Jonas, Dresden.

Kaufn. v. Alterthumsverein, 1879.

Kirche: Tafelgemälde.

Cappenberg.

Bau- u. Kunstdenkmäler von Westfalen.

Kreis Södinghausen.



Lichtdruck von Römmler & Jonas, Dresden.

Ausf. v. Mithrasverein, 1879.

Kirche: Tafelgemälde.



rensteinfurt.

Die Gemeinde Drensteinfurt, bestehend aus der alten „Freiheit“ Drensteinfurt mit dem an der Werse gelegenen Wigbold und den Bauerschaften Mersch, Rieth, Offenbeck, Nattorp, Averdunk und Eikendorf, hat eine Größe von 44 □ Kilometer. Einwohner: 2630 Katholiken, 22 Protestanten, 51 Juden. Die Gemeinde ist umgeben von Ascheberg, Herbern und Walstedde, dem Kreise Beckum mit Ahlen und Sendenhorst, dem Kreise Münster mit Ubersloh und Rinkeode.

Quellen und Litteratur:

Archiv des Hauses Drensteinfurt; Repertorium in 2 Bänden von Kindlinger und E. Wiesmann (Vifar zu Drensteinfurt 1776—1800), in Original und Copie vorhanden; Nachtrag dazu in 1 Band von Dr. Nordhoff, mit einem Repertorium über alle 3 Bände; ferner eine geschichtliche Bearbeitung des Hauses und Wigbold's Drensteinfurt und der zu dem Hause gehörigen Höfe mit Karten des Hauses und Wigbold's Drensteinfurt, datirt Mai 1800, und das „Schwarze Buch“ in 4 Bänden, beides von Vifar W.

Archiv des Hauses Denne, nicht geordnet.

Johann von der Reck, Die Motive seiner Conversion zur katholischen Kirche 1652.

Gedruckter Bericht in Prozeßsachen von der Reck wider von Landsberg 1774.

L. A. W. Köster, Diplomatisch-praktische Beiträge zu dem deutschen Lehensrecht, 2 Bände, Dortmund 1797—1809, betrifft Heessen, enthält aber auch Manches über Drensteinfurt.

Kindlinger, Geschichte der familie und Herrschaft Volmestein, 2 Bände 1801.

Chronik von Drensteinfurt in der Amtsregistratur.

Kumann, Manuskripte.

Göth vom Rheine, Städtchens Verkehr oder Magnetismus in Drensteinfurt, Hamm 1822.

Konstantin Graf von der Recke-Volmestein, Geschichte der Herrn von der Reck, ein reich mit Illustrationen ausgestatteter Folioband.

A. Tibus, Gründungsgeschichte, Seite 666 f. 675.

Schwieters, Geschichtliche Nachrichten über den östlichen Theil des Kreises Lüdinghausen 92 f., 183 f. Derselbe, Bauernhöfe 214—288.

Der Name des Ortes Drensteinfurt kommt schon in einer Urkunde von 851 vor: Stenvorde in regione Dreni, Urkunde von 1277: Stenvorde super Drenum.²

Hieraus wird die Bedeutung des Namens klar: furth mit Steinunterlage durch den Wersefluß im Dreingau. In einer Zeit, wo Brücken noch selten, waren passirbare furthen natürlich von

¹ D aus einem Pergament-Manuskript der Schloßbibliothek zu Nordkirchen (siehe unten), 5 cm hoch.

² Erhard, Regesta 402; Wilmans, Urkunden-Buch 1045.

großer Bedeutung. Im Jahre 784 fiel in der Gegend von Drensteinfurt eine Schlacht vor zwischen Karl, dem Sohne Karls des Großen und den Westfalen.¹

Die Pfarre Drensteinfurt wird zuerst in einer Urkunde von 1137 erwähnt.² Die Kirche ist gegründet auf dem alten Amtshofe Stenvorde, der auch Nordhof hieß im Gegensatze zu dem unmittelbar dabei liegenden Südhofe; dieses folgt daraus, daß die Herrn dieses Amtshofes, des späteren Ritterhofes Drensteinfurt, Patronats Herrn der Kirche und Pastorat sind. Kirchenpatronin ist die heilige Regina. — Der Ort siedelte sich größtentheils auf Pertinenzten der beiden genannten Höfe an; den östlichen Theil desselben bildet das Haus Drensteinfurt. Im Laufe der Zeit erhielt der Ort die Bezeichnung Wigbold. In der oben zitierten Ortschronik wird gesagt, 1203 sei Drensteinfurt noch Dorf, 1285 aber Wigbold gewesen, doch wird der Beweis dafür nicht erbracht. Eine Urkunde liegt über die Verleihung von Wigbolds-Rechten nicht vor, ein besonderes Stadtwappen ist nie geführt, auch landtagsfähig ist Drensteinfurt nicht gewesen. Bis zum Beginne dieses Jahrhunderts hatte dasselbe ein eigenes Patrimonialgericht, welches dem Hause Drensteinfurt anney war und sich über die „Freiheit innerhalb der vier Pfähle“ erstreckte; die Bauerschaften unterstanden dem Gogericht Sendenhorst.

1429 gründeten Johann von Volmestein und Gem. Elis von Wysz die Vikarie Stae Catharinae zu Drensteinfurt.³ Im Jahre 1557 gründete Arnold Alstedde ein Armenhaus für 5 arme Frauen, 1702 wurde diese Stiftung durch Hermann von der Reck bedeutend verbessert. 1595 wurde der Ort wegen der häufigen Einfälle und Räubereien der spanischen und holländischen Truppen befestigt, mit Wall und Graben umgeben.

Die jetzige Kirche wurde auf den Fundamenten der alten erbaut, 1785 begonnen und 1785 geweiht.

Das Rittergut Drensteinfurt. Der Amtshof Stenvorde war mit allen seinen Ueberhöfen und Gütern ein Osnabrücker Lehen.⁴

Wir haben oben (unter Ascheberg) gesehen, daß die Widukind'sche Familie zu Drensteinfurt Besitzungen hatte. Diese wurden wahrscheinlich an die Osnabrücker Kirche übertragen, und macht der Amtshof Drensteinfurt einen Theil derselben aus.

Erste Lehensinhaber des Hofes Stenvorde waren ohne Zweifel die, welche den Namen von dem Hofe annahmen, die Ritter von Stenvorde; 1177 kommt Lubertus de Stenvorthe urkundlich vor.

Die Herrn von Rinkerode (Schild längs getheilt, schwarz-weiß, auf der Naht eine goldene Spange) besaßen (die freigrasschaft Wildeshorst schon vor 1225, den Hof Heessen um 1243) Steinfurt urkundlich 1283. Gerwin IV von Rinkerode war der letzte seines Stammes; die Tochter Gostie⁵ war mit dem Edelherrn Diedrich von Volmestein vermählt. Als der Gatte gestorben, die Burg Volmestein von dem Grafen von der Mark im Jahre 1324 zerstört war, kam die Wittwe mit den Kindern zurück und bezog die Güter Heessen-Steinfurt. Der Sohn Diedrich, verheirathet mit Agnes von Doringen, starb um 1350. Die Wittwe fundirte 1351 die Vikarie zu Heessen. Der Nachfolger, ebenfalls Diedrich, führte ein sehr bewegtes Leben.⁶ Nach seinem Tode (1396) folgte der Sohn

¹ Erhard, Regesta 177, vergleiche Zeitschrift für Geschichte und Alterthumskunde, 35. Bd., Seite 101.

² Erhard, Codex diplomat. 224.

³ Archiv der Vikarie.

⁴ Archiv des Hauses, wo die Lehensbriefe vom 14. Jahrhundert an vorhanden sind.

⁵ Ueber die Entführung der Gostie im Jahre 1297 vergleiche Wilmans, Urkunden-Buch 1586; Troß, Levold von Nordhoffs Chronik, Seite 126.

⁶ Die interessanten Aufzeichnungen des Hausvogts, respektive Renteirechnungen 1381—1389 siehe Kindlinger, Geschichte der Familie und Herrschaft Volmestein I, Seite 346.

Johann, dessen Ehe mit Elis. von Wyfch kinderlos blieb. Deshalb fielen die Güter 1429 an die Schwester Neise, die mit Godert von der Reck-Heeren verheirathet war. Die Familie von der Reck (blauer Schild mit einem mit drei rothen Pfählen beladenen silbernen Querbalken) besaß die Güter volle 500 Jahre. 1462 hielten Goderts Enkel Scheidung in der Weise, daß Gert Heessen, Diedrich aber Drensteinfurt erhielt. 1580 wurde Haus und Hof Drensteinfurt allodifizirt. J. M. von der Reck erbaute 1708—1710 das jetzige Schloß zu Drensteinfurt. Dessen Tochter Theresia wurde Erbin und vermählte sich mit J. K. von Landsberg-Erwitte (rother, silbergegitterter Querbalken im goldenen Schilde). Seitdem ist diese Familie in dem Besitz des Hauses geblieben.¹

Das Rittergut Venne liegt in der Bauerschaft Mersch an der Bahn Münster-Hamm, 4 Kilometer von Drensteinfurt entfernt. Das jetzige Haus ist um 1710 von Johann Matthias von Ascheberg und Gemahlin Elis. von Lipperheide erbaut. Die ersten bekannten Besitzer waren die Herrn von Galen, mit drei rothen Wolfsangeln in goldenem Schilde. 1574 starb der letzte, Gert von Galen, dessen Gemahlin Maria hieß; diese scheinen Leibeserben nicht gehabt zu haben. Venne kam theils durch Erbschaft, theils durch Kauf an die Familie von Karthausen (springender rother Hirsch mit goldenem Geweih in silbernem Schilde); Sophie von Karthausen erbt Venne und verheirathete sich 1611 mit Franz von Ascheberg-Jchterloh, und so wurde dieser der Stifter der Linie von Ascheberg zu Venne, die noch zur Zeit auf dem Gute blüht.²

Das Haus Offenbeck in der Bauerschaft Offenbeck war ursprünglich Besitzthum des Stifts Herdecke.³ Im 16. und 17. Jahrhundert wohnte dort die Familie Plönies, von der verschiedene Glieder in der Geschichte der Stadt Münster vorkommen. 1725 erwarb Johann Matthias von der Reck das Gut durch Kauf und seitdem ist es bei dem Hause Drensteinfurt verblieben.⁴

Das Rittergut Welpendorf in der Bauerschaft Offenbeck. Schon vor 1500 wohnte hier das Geschlecht von Welpendorf. 1625 kam auch dieses Gut durch Kauf an das Haus Drensteinfurt.⁵

¹ Gert van der Schüren, Chronik, Seite 37; Fahne, Geschichte der Herrn von Hövel: von der Reck; derselbe, Westfälische Geschlechter: von Landsberg. Im Uebrigen die oben unter Drensteinfurt zitierten Quellen.

² Archiv des Hauses Venne, vergleiche Schwieters, Bauernhöfe, Seite 244. Derselbe, Geschichtliche Nachrichten über den östlichen Theil des Kreises Lidinghausen, Seite 198.

³ von Steinen, Westfälische Geschichte, 4. Theil, Seite 88.

⁴ Schwieters, Bauernhöfe, Seite 258.

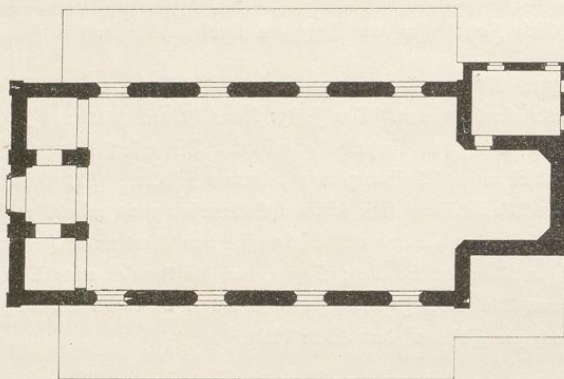
⁵ Archiv zu Haus Drensteinfurt.



Denkmäler-Verzeichniß der Gemeinde Drensteinfurt.

I. Wigbold Drensteinfurt,

21 Kilometer östlich von Lüdighausen.

a) Kirche¹, katholisch, Renaissance, 18. Jahrhundert.

1 : 400

Einschiffig, 1890 durch Seitenschiffe erweitert.

Holzdecke.

Chor, gerade geschlossen; an der Nordseite zweigeschossige Sakristei.

Thurm zwischen dem verlängerten Mittelschiff.

Sakramentshäuschen, gothisch, einfach verziert, an der Nordseite des Chors, 39/52 cm lichte Oeffnung, unter der Wandvertäfelung verschwunden.

Taufstein, romanisch, mit Blattfries und Canneluren, 1,0 m hoch, 0,96 m oberer Durchmesser.

(Abbildung Tafel 30.)

4 Glocken mit Inschriften:

1. Cogo sonaus homines ad pietatis opus et superos placo sonitu. baptista johannes.

Wolterus Westerhus me fecit. anno domini MCCCCXV (1515) Durchmesser 1,20 m.

2. Signum dono choro, fleo funera, festa decoro. anno domini nostri jesu christi

MDCLII (1652)

Johan fremich me fecit

Johan von der reck

herr zu Drensteinfurt

mechtildt geborne von gahlen

zu Ermelinckhove frau zu steinfurt

Marienfigur

nomen petis?

S. Maria

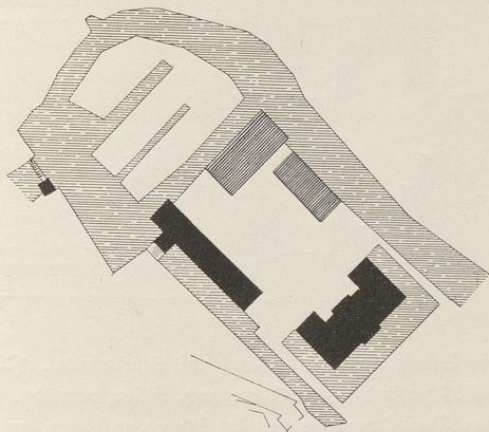
Durchmesser 1,01 m.

¹ Schwieters, östlicher Theil des Kreises Lüdighausen, Seite 92.

3. Wolterus Westerhues me fecit a. dñi MDXXVI (1526). nomen petis, est regina.
procul omnia pello noxia, mortales ad sacra templa cito. Durchmesser 1,06 m.

4. Nicht lesbar, 56 cm Durchmesser.

b) **Sitz Loth**¹ (Besitzer: von Landsberg).



1 : 2500

Hauptgebäude, Renaissance, einfach, 18. Jahrhundert. (Abbildung Tafel 30 und 31.)

Nebengebäude, desgl. Ziegelrohbau.

Thorhaus, desgl., reich, mit farbigen Ziegeln und Giebelaufsäzen. (Abbildung Tafel 32.)

Kamin im Hauptgebäude, Renaissance, weißer Sandstein, reich verziert, 2,74 m lang, 0,81 m breit, 3,10 m hoch. (Abbildung Tafel 33.)

Schrank², Renaissance, mit 6 Ornamentfüllungen, 1,20 m lang, 1,56 m hoch. (Abbildung Tafel 34.)

Schrank, Renaissance, mit 2 Wappenfüllungen und reichem Beschlag, im oberen Theil 1,09 m lang. (Abbildung Tafel 34.)

Krug³, Renaissance, Steingut, 24 cm hoch, 14,5 cm Durchmesser, 6theilig, mit den Bildnissen Christi und der Apostel, polychromirt. (Abbildung Tafel 35.)

Thür im Thorhaus, Renaissance, mit Schnitzwerk und Jahreszahl 1592 (Bogenstein 1585), 1,02/2,07 m groß. (Abbildung Tafel 35.)

c) **Fachwerks Haus** (Besitzer: Trentmann).

Renaissance, mit übergekragten Obergeschossen auf verzierten Consolen.

8,07 m + 4,20 m lang, Vorbau 6,80 m tief. (Abbildung Tafel 30.)

¹ Schwieters, östlicher Theil des Kreises Lüdinhansen, Seite 185 f.

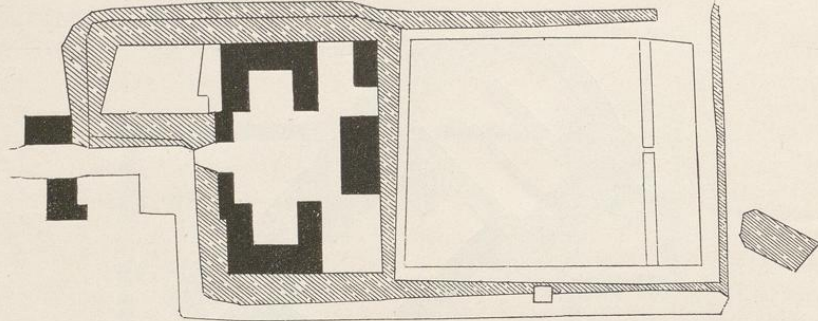
² Ortwein, Abth. Westfalen (Rincklake), deutsche Renaissance, Blatt 49.

³ Katalog der Ausstellung des Alterthumsvereins 1879 Nr. 1070.

2. Rittergut Venne¹ (Besitzer: von Ascheberg)

19 Kilometer östlich von Lüdinhäusen.

Schloß, Renaissance, einfach, 18. Jahrhundert.



1 : 2500

Kapelle, im nordwestlichen Nebengebäude, Renaissance, mit Stuckarbeiten. (Abbildung Tafel 36.)

Pokal, Renaissance, mit Glöckchen und Pfeife, 33 cm hoch, Silber, vergoldet. (Abbildung Tafel 37.)

Elfenbeinrelief, Renaissance, Darstellung eines von den Sünden verfolgten, zum Kreuze sich flüchtenden Menschen. 18 cm hoch, 19,5 cm breit. (Abbildung Tafel 37.)


Uhrgehäuse, Renaissance, 47/33 cm groß, von Holz:

¹ Schwieters, östlicher Theil des Kreises Lüdinhäusen, Seite 198


Drensteinfurt.

Bau- und Kunstdenkmäler von Westfalen.


Kreis Lidinghausen.



1




2



3

Clische von Dr. E. Albert & Co., München.



4


Aufnahme von H. Ludorf, 1891.

1. Kirche: Südansicht. 2. Kirche: Taufstein. 3. Schloß (v. Landsberg): Ostansicht. 4. Fachwerkshaus (Trentmann).

Drensteinfurt.

Bau- u. Kunstdenkmäler von Westfalen.

Kreis Sickinghausen.




Bildhans von Könniger & Jonas, Dresden.

Aufnahme von H. Erdhoff, 1891.

Schloß (von Landsberg).

Bau- u. Kunstdenkmäler von Westfalen.

Kreis Lidinghausen.



Sichtdruck von Könniger & Jonas, Dresden.

Aufnahme von H. Ludorff, 1891.

Schloß: Thorhaus
(von Landsberg).

Bau- u. Kunstdenkmäler von Westfalen.

Kreis Lidinghausen.




Ächtendruck von Könniker & Jonas, Dresden.

Aufnahme von H. Eudorff, 1891.

Schloß: Kamin
(von Landsberg).

Bau- u. Kunstdenkmäler von Westfalen.

Kreis Lidinghausen.



Eichdruck von Könnler & Jonas, Dresden.


Aufnahme von H. Endorff, 1891.

Schloß: Schränke
(von Landsberg).


Drensteinfurt.

Bau- und Kunstdenkmäler von Westfalen.

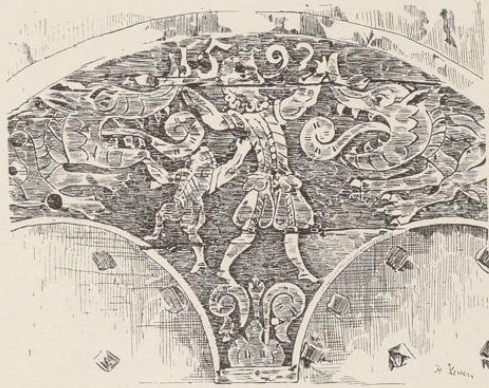
Kreis Lüdingtonhausen.



1



2



3

Clischés von Dr. E. Albert & Co., München.

Aufnahme von H. Ludorff, 1891.

Schloß (von Landsberg).

1. Krug. 2. Thür des Chorhauses. 3. Detail derselben.

Bau- u. Kunstdenkmäler von Westfalen.

Kreis Lüdingtonen.



Zeichnung von Römmler & Jonas, Dresden.

Aufnahme von H. Ludorf, 1891.

Rittergut: Kapelle
(von Alsheberg).

Denne.

Bau- u. Kunstdenkmäler von Westfalen.

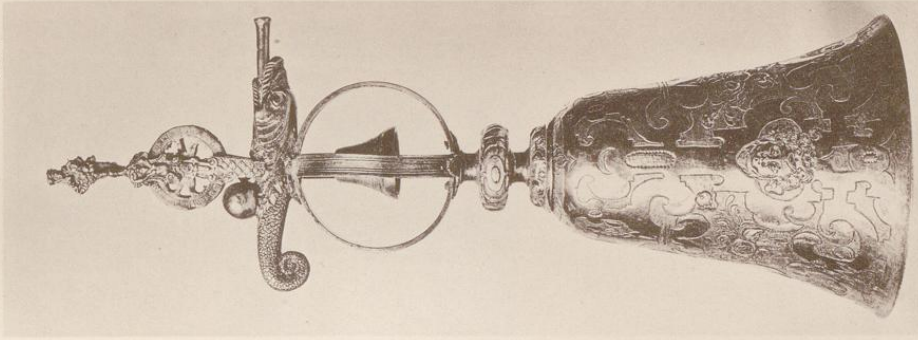


Stichdruck von Rönninger & Jonas, Dresden.

Elfenbeinrelief

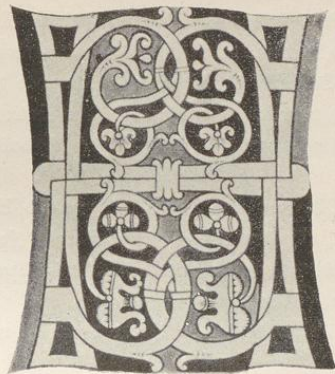
Rittergut:
(von Alsheberg).

Kreis Hildingshausen



Stichdruck von A. Knoch, 1891.

Pokal



erbern.

Heribrunno (890), Heriburnen (um 900), Herburnen (1199), Hereborne (1267)² sind die ältesten Formen des Ortsnamens; derselbe bedeutet hiernach entweder Heeresquell oder Herrnquell; im südlichen Theile des Dorfes und $\frac{1}{2}$ Kilometer westlich von demselben ist je eine ziemlich ergiebige Quelle vorhanden. Außer dem Dorf umfaßt die Gemeinde Herbern die Bauerschaften Ontrup (Oldentorp), Nordiek (Nordwick), Forsthövel (Vorsthuwile), Arup (Athorpe), Bakenfeld (bestehend aus den älteren Theilen Dentrup, Paringthorpe, Wekeringthorpe), Horn (Hornon). Hiervon gehörten um das Jahr 1050 vor der Gründung der Pfarre Herbern, außer Horn und Wekeringthorpe auch Heriborne (Bauerschaft), Ontrup und Nordiek zu Werne, außer Paringthorpe auch Dentrup, Arup und Forsthövel zu Ascheberg, der äußerste Theil von Nordiek, nämlich Berle, wahrscheinlich zu Ahlen.³

Die Gemeinde hat 46 □ Kilometer Fläche. Einwohner: 2720 Katholiken, 6 Protestanten, 26 Juden.

Quellen und Literatur:

Gräflich Marveldt'sches Archiv zu Westerwinkel (geordnet).

Freiherrlich von Nagel'sches Archiv zu Jüdingen.

Gräflich von Fürstenberg'sches Archiv zu Herdringen (geordnet).

M. Cibus, Gründungsgeschichte, Seite 653 f.

Schwieters, Geschichtliche Nachrichten über den östlichen Theil des Kreises Lüdington, Seite 63 f., 211 f., 321 f.

Herbern wird als Pfarre zuerst im Jahre 1188 erwähnt; unter Bischof Siegfried (1022—1052) bestand dieselbe noch nicht. Die Gründung ging wahrscheinlich von dem Domkapitel zu Münster aus. Dieses hatte nämlich die Befugung der Pfarrstelle bis zur Auflösung des fürstbisthums Münster; dasselbe besaß auch am Orte Herbern die curia Heriborne, Stammstz der Familie von Herbern, deren Rest

¹ H aus einem Pergament-Manuskript der Schloßbibliothek zu Nordkirchen (siehe unten), 6,5 cm hoch.

² Wilmans Kaiserurkunden, Seite 414, ältere Verdener Heberolle; Erhard, Codex diplomat. 584; Wilmans Urkunden-Buch Nr. 787.

³ Erhard, Codex diplomat. 103^b und Wahrscheinlichkeit nach der Lage.

den jetzigen Bauernhof Neuhaus, in unmittelbarer Nähe der Kirche liegend, bildet. Diesem Besitzthum sind ohne Zweifel der Boden für Kirche und Pfarrhof entnommen.¹

Patron der Kirche ist der heilige Benediktus Abt. Von der jetzigen Kirche zu Herbern wurde 1666 das Schiff vollendet, 1699 Chor und Sakristei gebaut, 1708 der angefangene Thurbau weiter hinaufgeführt und die Spitze aufgesetzt.² Der Thurm der alten Kirche war 1548 durch die Unvorsichtigkeit eines Arbeiters, der das Bleidach reparirte, abgebrannt; „up Saterdaph, den 21 Aprilis, ist in dem Dorpe Herbern de kerktorn entsenget durch versünnüsse des Leydeckers, de de süyrpannen darup nicht recht verwahrt hadde.“³

1572 stifteten Michel von Herbern, Wittve von Nagel-Jllingen und Katharina von Villingshoff, Wittve von Diepenbrock-Westerwinkel, ein Armenhaus für fünf arme Frauen.⁴

1634 kampirten die Hessen und Lüneburger auf dem Südfelde bei Herbern und raubten die Gegend aus; 1635 starben 1700 Menschen an der Pest.⁵

1667 wurde die Vikarie Beatae Mariae Virginis zu Herbern von H. von Ascheberg-Jchterloh und Pastor P. Wegmann gegründet.⁶

1758 hatte die französische Armee unter General d'Armantiers 27. Oktober bis 2. November zu Herbern das Hauptquartier.

Geisthaus im Dorfe Herbern, Stammstz der Familie von Herbern. Das Rittergeschlecht von Herbern hat seinen Namen von der alten Bauerschaft, dem jetzigen Dorfe Herbern. Wir haben oben schon mitgetheilt, auf welchem dortigen Hofe die Wiege des Geschlechtes stand. Wie lange daselbe auf Geisthaus wohnte, ist vorläufig aus Mangel an urkundlichem Material nicht zu bestimmen. Um 1400 und zum Theil schon früher finden wir Zweige der familie zu Werries bei Hamm, zu Jllingen in Forsthövel, ferner mit dem Beinamen von Krackerügge zu Haus Geist in Forsthövel, zu Brügge in Arup und zu Rünthe jenseits der Lippe. Der älteste urkundlich vorkommende des Geschlechtes, welches einen goldenen, zweimal schräg blau gestreiften Schild als Wappen führt, ist Engelbertus miles de Herenburne, Zeuge in einer Urkunde des Bischofs Diedrich III im Jahre 1223.⁷

Der Name Geisthaus stammt entweder daher, daß das Gut um 1500 und später in dem Besitz der von Herbern, genannt Krackerügge zu Geist in Forsthövel war, oder daher, daß das Gut im Dorfe Herbern in der Nähe der Ackerflur Geist lag, während mehr südöstlich der Wiesenflur, der Mersch, sich befand.

Das Rittergut Mlingen, an der Landstraße Herbern—Uhlen, 4 Kilometer von Herbern. In einem Güterverzeichnis der familie von Rinkeode zu Drensteinfurt von etwa 1500 werden auch die Freigüter (etwa 30) der Freigravschafft Wildeshorst, von denen die Schöffen für die Frei- oder

¹ Kindlinger, Münsterische Beiträge III Nr. 29; Erhard, Codex diplomat. 103v; Darpe, Codex Traditionum Westphalicarum II, Seite 20, 22; Aeltere Disputationsprotokolle; Pfarrarchiv zu Herbern; Tibus, Gründungsgeschichte, Seite 654; Schwieters, Geschichtliche Nachrichten über den östlichen Theil des Kreises Lüdinhhausen, Seite 11 u. 212.

² Kirchspielsrechnungen im Archiv zu Haus Venne.

³ Spormeyer, Chronica Lunensis in von Steinens Westfälischer Geschichte, 4. Theil, Seite 1459.

⁴ Archiv Westerwinkel.

⁵ Notariell beglaubigte Nachricht im Pfarr-Archiv.

⁶ Urkunden im Archiv Herdringen.

⁷ Wilmans Urkunden-Buch Nr. 193.

fehmgerrichte genommen wurden, aufgeführt. Unter diesen kommt neben Brünink, Ferekinf, Selehorsf auch Ethelynk vor mit einem höheren Königsdienst als die anderen, nämlich 14 Schil.¹

Da nun Illingen mit den erstgenannten drei Bauernhöfen in der Bauerschaft Forsthövel zusammenliegt, so ist dieses ohne Zweifel identisch mit jenem Ethelynk. Sonach ist Illingen, wie die ganze Freigravasschaft Wildeshorsf ursprünglich ein Gräflich Isenburger, später Märkisches Lehnsgut.

Hier saß schon um 1400 ein Zweig der familie von Herbern. Heinrich von Herbern, der 1555 im Belagerungsheere vor Münster diente, war der letzte im Mannestamm. Die Tochter Mechtel, verheirathet mit Jürgen von Nagel Königsbrück, brachte diesem das Gut zu. Das Geschlecht von Nagel (rothe, runde Spange im goldenen Schilde) blüht noch jetzt auf dem Gute; Ferdinand von Nagel erbaute um 1680 das jetzige Schloß.

Das Rittergut Brügge in Arup, 2 Kilometer von Herbern. Dasselbe ist jetzt nur noch ein Pachtthof mit Mühle auf dem dortigen Mühlenbach, der weiterhin den Namen Emmerbach trägt. Von der alten Anlage ist fast jegliche Spur verschwunden. Die ersten Besitzer waren wahrscheinlich die Ritter von Uthorpe (Arup).² Um 1400 saß hier ein Zweig der familie von Herbern, genannt von Krackerügge; dieselben führten das Wappen der familie von Herbern, nur vermehrt um einen goldenen Stern. Der letzte seines Stammes war Gert von Krackerügge, der 1568 31. Dezember das Gut Brügge mit Jagd und fischerei für 7500 Thaler an Heinrich von Knippink zu Grimberg verkaufte. 1718 kam dasselbe durch Kauf an die Gräflich Fürstenberg'sche familie zu Herdringen, die es noch besitzt.³

Das Rittergut Dentrup in der Bauerschaft Arup, 4 Kilometer von Herbern. Auf dem Hofe liegt nur mehr ein Kötterhaus, doch sind die im oblongen Viereck angelegten alten Gräften noch ziemlich gut erhalten. 1560 verkauften die Geschwister von Lünen das Gut Dentrup an Bernard von Beverförde. Durch verschiedene Hände kam dasselbe 1648 an Heinrich von Uscheberg zu Jchterloh, und wiederum durch mehrere Hände 1718 an die Gräfliche familie von Fürstenberg-Herdringen, die es noch besitzt.⁴

Das Rittergut Geist in Forsthövel, 3 Kilometer von Herbern. Um 1700 soll das alte Herrenhaus abgebrannt sein, indem das Feuer böswilliger Weise von einem Knecht angelegt wurde. Im 14. Jahrhundert finden wir hier das Geschlecht von Herbern, genannt Krackerügge; dasselbe stammt von dem Hause Geisthaus („der kleinen Geist“) im Dorf Herbern.

Der Mannestamm der von Krackerügge starb um 1550 mit Kord von Krackerügge aus; die Tochter Joste wurde Erbin der Güter. Diese verheirathete sich mit Jost von Karthausen, der von seiner Mutter Seite ein Drittel des Gutes Venne in Kirchspiel Drensteinfurt erbt. Seine Wittwe kaufte 1574 die andern zwei Drittel hinzu und vereinigte so dieses Gut mit Geist. Die Enkelin Sophie von Krackerügge wurde später Erbin dieser Güter und verheirathete sich 1611 mit Franz von Uscheberg-Jchterloh. In der nachfolgenden Zeit wurde der Wohnsitz nach Venne verlegt und Geist als Ackerwirthschaft verpachtet.⁵ (Vergleiche Haus Venne.)

¹ Kindlinger, Geschichte der familie von Volmestein, Band II, Seite 294.

² Wilman's Urkunden-Buch 1639. — Zeitschrift für Geschichte und Alterthumskunde XXIV, Seite 307.

³ Archiv zu Schloß Herdringen.

⁴ Archiv Herdringen.

⁵ Archiv des Hauses Venne.

Das Rittergut Westerwinkel. Dasselbe liegt in der Bauerschaft Horn, 1 Kilometer von Herbern. Ueber den Bau des Schlosses gibt es keine Nachricht. Ueberhaupt sind in dem Archiv des Hauses ältere Urkunden über dasselbe und seine ersten Besitzer nur in geringer Zahl vorhanden; die ältesten derselben sind von anderen Häusern (Wolbeck, Werne, Lake, Empte, Koppel) dorthin übertragen.

Westerwinkel war ehemals ein Lehnsgut der Grafen von Limburg. Die ersten bekannten Lehnsinhaber waren die Edlen von Westerwinkel; der zuerst urkundlich vorkommende, im Jahre 1151, ist Widekinus de Westerwinkel.¹ Die Familie führte einen gerauteten Schild mit einem aufrechten Sparrenpaar. Gert von Westerwinkel war der letzte seines Geschlechtes im Mannesstamm; die Tochter Berta wurde Erbin und verheirathete sich 1385 mit Gert von Bogge.² Dieses Geschlecht von Bogge war nur kurze Zeit in dem Besitz des Gutes; 1450 wurde schon Hermann von Nersfeld damit belehnt, und nach ihm sein Bruder Ewert und dessen Sohn gleichen Namens. Letzterer verkaufte 1515 das Gut Westerwinkel an Johann von Raesfeld-Ostendorf, dessen Wittwe es 1522 wiederum an Rötger von Deipenbrock-Lake verkaufte. Derselbe hatte zwei Töchter, von denen die eine (Ursula) Westerwinkel erhielt; sie verheirathete sich um 1550 mit Hermann von Nersfeldt, einem Enkel des oben genannten Ewert, Sohne Dietrichs. Seitdem ist Westerwinkel in dem Besitz dieser Familie von Nersfeldt geblieben.³

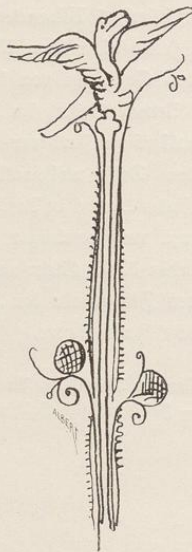
1668 wurde Theodor Hermann von Nersfeldt zu Westerwinkel in den erblichen Freiherrnstand, 1726 dessen Sohn in den Reichsgrafenstand erhoben. 1755 wurde die Herrlichkeit Lembeck mit Westerwinkel vereinigt. 1840 wurde von dem Könige Friedrich Wilhelm dem Grafen Ferdinand Anton die Erbmarschallswürde des Stifts Münster verliehen.

Die Familie von Nersfeldt führt einen blauen Schild, mit goldenem Gitter belegt, als Wappen.

¹ Fahne, Westfälische Geschlechter: von Westerwinkel; Erhard, Regesten 2210. — Wilman's Urkunden-Buch 193, 352, 451, 522, 528, 368, 399, 875.

² Wortlaut der Eheveredung siehe Schwieters, Geschichtliche Nachrichten über den östlichen Theil des Kreises Lüdingtonhausen, Seite 234, aus dem Archiv Westerwinkel.

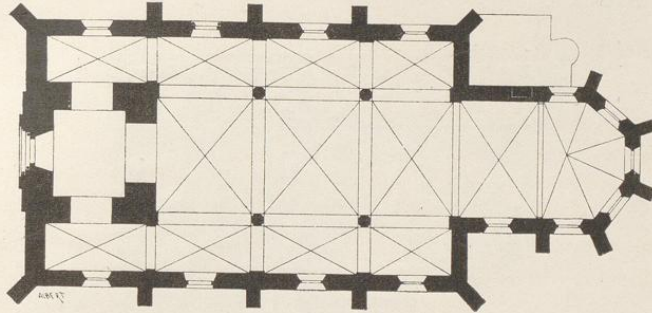
³ Archiv Westerwinkel.



Denkmäler-Verzeichniß der Gemeinde Herbern.

1. Dorf,

15 Kilometer südöstlich von Lüdinghausen.

Kirche¹, katholisch, Gemisch von Renaissance und Gothik, Ende des 17. Jahrhunderts.

1 : 400

Dreischiffige, dreijochige Hallenkirche, die Seitenschiffe um ein Joch verlängert, den aus romanischem Mauerwerk bestehenden Thurm umfassend.

Chor einjochig mit 5/8 Schluß nebst späterem zweigeschöfzigem Sakristieanbau auf der Nordseite.

Orientirung um 14 Grad nach Norden abweichend.

Kreuzgewölbe mit Rippen, Quer- und Längsgurten auf Säulen und rechteckigen Wandvorlagen bezw. Eckkonsolen.

Strebpfeiler ohne Schmuck.

fenster rundbogig.

Eingänge auf der Nord- und Südseite, sowie im Thurm, rundbogig mit Ecksäulen, neu.

Im oberen Geschöß des Sakristieanbaus Raum für die von Merveldt'sche Familie mit rundbogiger Oeffnung nach dem Chor. Treppenthurm auf der Ostseite der Sakristei.

Epitaph an der nördlichen Chorwand, Renaissance, Ende des 16. Jahrhunderts, mit Bildnissen von Merveldt'scher Familienglieder, vier Alliancewappen und Inschrift, 2,87 m hoch, 1,85 m lang. (Abbildung Tafel 38.)

3 Glocken mit Inschriften (theilweise unleserlich):

1. 1835 von Voitel und Dübois, 0,94 m Durchmesser.

2. Sanctus benedictus patronus verbum domini manet MDCCXXII (1722), 1,04 m Durchmesser.

3. me fecit christian uilhelm voigt vatter ruttger voigt der sohn 1767 (?), 1,17 m Durchmesser.



¹ Schwieters, östlicher Theil des Kreises Lüdinghausen, Seite 63 f.

Privatbesitz.

Romanisches Würfel-Kapitell einer Zwischensäule, von der früheren Kirche stammend, oben 50/50 cm groß, unten 44 cm Durchmesser. (Besitzer: Organist Ueter.)

Romanisches Blatt-Kapitell einer Ecksäule, desgleichen, oben 22/22 cm groß, unten 20 cm Durchmesser. (Besitzer: Kaplan Schwieters.)

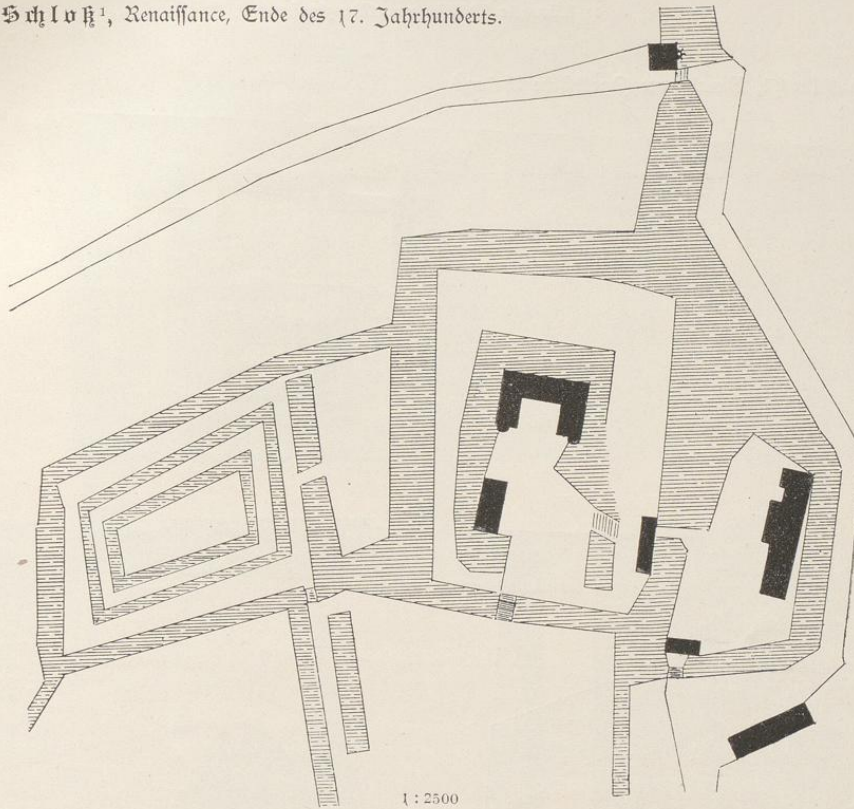
Schrank, Renaissance, mit spätgothischen Beschlägen und sechs theils figürlichen, theils Ornamentfüllungen, oberer Theil, 1,88 m lang, 0,64 m breit, Thürflügel 0,75/0,88 m groß. (Besitzer: Kaplan Schwieters.)



Schrank und Detail desselben (Schwieters).

2. Rittergut Itlingen (Besitzer: von Nagel),
17 Kilometer östlich von Lüdingtonhausen.

Schlöß¹, Renaissance, Ende des 17. Jahrhunderts.



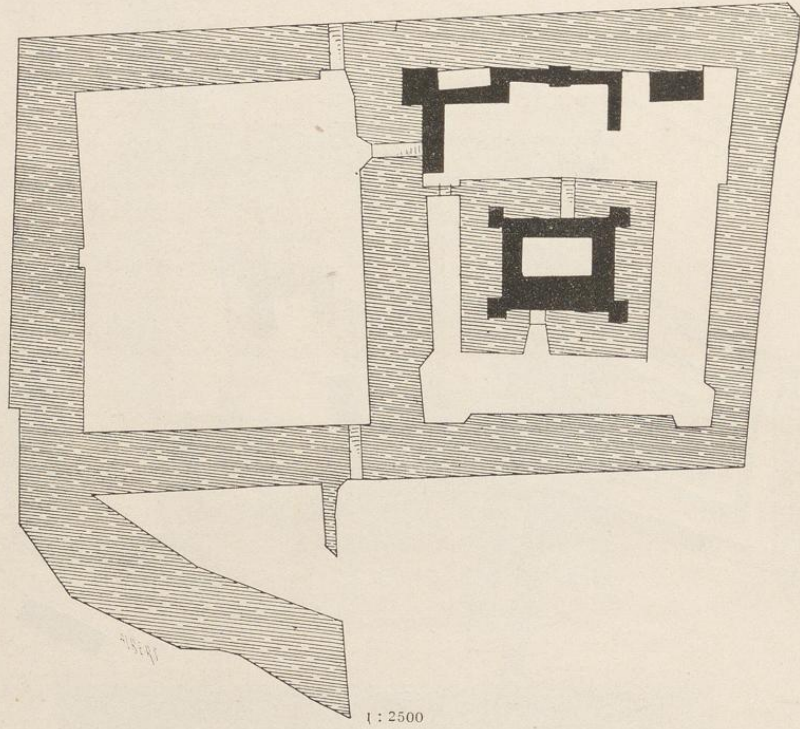
- Decke des großen Saals (Spätrenaissance) mit reicher Stuckverzierung. (Abbildung Tafel 40.)
 2 Sphynx, Renaissance, mit Kinderfiguren, am Vorplatz, von Stein, 1,30 m lang, 0,45 m breit, 0,87 m hoch. (Abbildung Tafel 41.)
 2 Holzfüllungen, Renaissance, je 53/56 cm groß, mit Wappen und mit Darstellung der Judith. (Abbildung Tafel 41.)
 Tischgestell, gotisch, 0,775 m hoch, 0,82 m breit, 0,76 m lang. (Abbildung Tafel 41.)
 Wandtisch, Spätrenaissance, 1,08 m lang, 0,81 m hoch. (Abbildung Tafel 41.)

¹ Schwieters, östlicher Theil des Kreises Lüdingtonhausen, Seite 216 f.

3. Rittergut Westerwinkel (von Merveldt),

1,1 Kilometer südöstlich von Lüdinghausen.

Schlößchen¹, Renaissance (Gothische Anlage).



Hauptgebäude: Viereck mit großem Innenhof und vier Ecktürmen.


Die Nebengebäude mit einem (früher zwei) Eck- und einem Mittelthurm auf der Nordseite.

Erker auf der Westseite des Hauptgebäudes (Abbildung Seite 45).

Kamin mit verziertem Wappenfries, Renaissance, aus dem Schloß zu Wolbeck, Kreis Münster, stammend.

Reiche Gobelins und einige beachtenswerthe Gemälde.

¹ Schwieters, östlicher Theil des Kreises Lüdinghausen, Seite 229 f. Nordhoff, Holz- und Steinbau Westfalens, Seite 248.



Sichtenskizze von Könniker & Jonas, Dresden.



Aufnahme von H. Eudorff, 1891.

Kirche:
Innenansicht, Ostansicht und Epitaph.

Itlingen.

Bau- und Kunstdenkmäler von Westfalen.

Kreis Södinghausen.



Clisches von Dr. E. Albert, München.

Aufnahme von A. Ludorff, 1891.

Schloß: Süd- und Nordwestansicht
(von Nagel)

Itlingen.

Bau- u. Kunstdenkmäler von Westfalen.

Kreis Lüdidinghausen.



Eichdruck von Römmler & Jonas, Dresden

Aufnahme von H. Ludorff, 1891

Schloß: Südostansicht und Saaldecke
(von Nagel)


Itlingen.

Bau- und Kunstdenkmäler von Westfalen.

Kreis Lidinghausen.




1



3



2



4

Stuhlschirm von Dr. E. Albert & Co., München.



Aufnahme von H. Kudozoff, 1891.

Schloß (von Nagel).

1. Sphinx. 2. Holzfüllung. 3. gothischer Tisch. 4. Rokokotisch.

Bau- u. Kunstdenkmäler von Westfalen

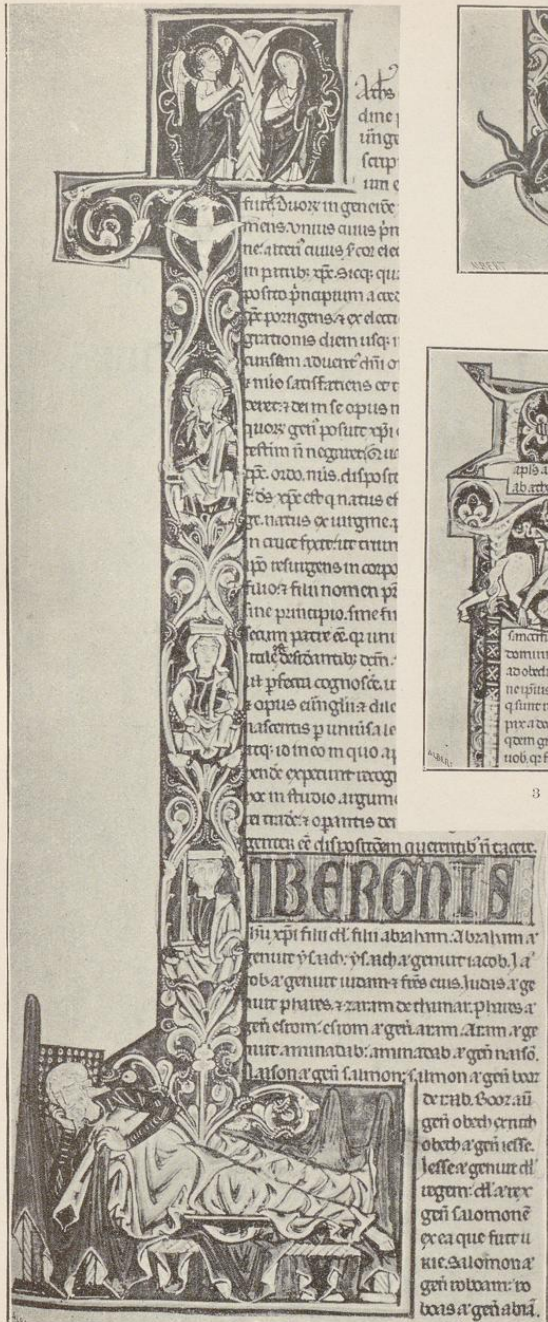
Kreis Lidinghausen



Lithdruck von Römmler & Jonas, Dresden.

Aufnahme von H. Ludorff, 1891.

Schloß
(von Merveldt).



Bildes von Dr. E. Albert & Co., München.



2



3



4



Aufnahme von H. Euboff, 1891.


Schloß-Bibliothek, Bibelhandschrift, Initialen (von Merveldt).

- 1. M mit Mariä Verkündigung und L mit Darstellung der Wurzel Jesse.
- 2. Symbol des Evangelisten Markus.
- 3. P mit Bekehrung des Paulus.
- 4. B.
- 5. D.

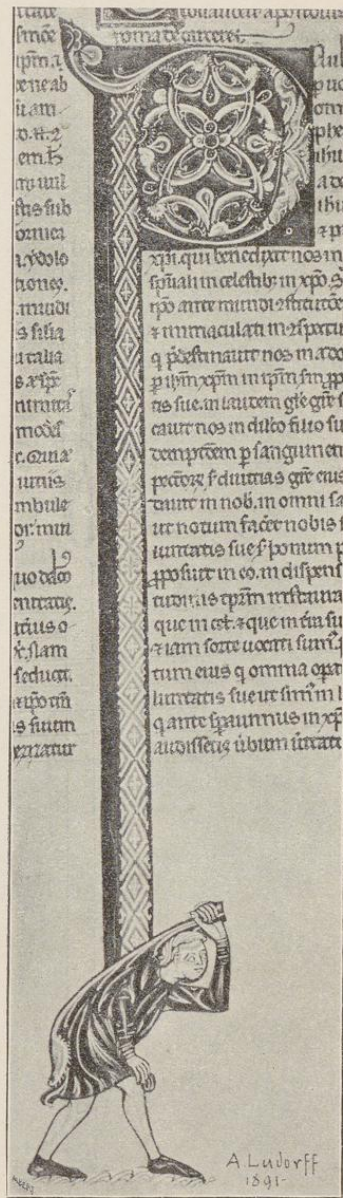
Westerwinkel.

Bau- und Kunstidentmaler von Westfalen.

Kreis Lüdinghausen.



A. Ludorff 1891



A. Ludorff 1891





Clichés von Dr. E. Albert & Co., München.

Aufnahme von A. Ludorff, 1891.


Schloß-Bibliothek, Bibelmanuskript, Initialen (von Medvoldt).

1. Symbol des Evangelisten Lukas. 2. und 3. P.

Reichhaltige Bibliothek mit 3275 Nummern (919 geschichtliche). Viele auf Pergament geschriebene (meist holländische) Bücher mit prachtvollen Initialen und Randverzierungen, darunter besonders ein Bibel-Manuskript, Großfolio, und ein Brevier in holländischer Sprache, Kleinquart. [XV. Jahrhundert.] (Abbildungen Tafel 43 und 44.)



H mit Randverzierung aus einem holländischen Brevier. Nach einer farbigen Copie des † Kaplans H. Sprickmann-Kerkerink. 16 cm hoch.



Die Gemeinde Hövel, bestehend aus dem Dorf und den zwei Bauerschaften Hölter (mit dem Unterbezirk Aquack im nördlichen Theile) und Geinegge, ist umgeben von Boctum, Herbern und Walstedde, des Kreises Lüdinhäusen, ferner von Heessen des Kreises Beckum und von Hamm, welches durch die Lippe von Hövel geschieden ist. Die Gemeinde ist rund 16 □ Kilometer groß und hat 780 katholische Einwohner. Dieselbe gehört zum Amte Drensteinfurt, hat aber einen eigenen Etat.

Quellen und Literatur:

Das Pfarrarchiv zu Hövel enthält eine ziemliche Anzahl Urkunden, die bis zum 15. Jahrhundert zurückgehen, ferner Kirchenrechnungen aus dem Ende des 15. Jahrhunderts und ein Manuscript geschichtlicher Mittheilungen über Hövel.

Archiv des Hauses Ermelinhof zu Hövel.

Tibus, Gründungs-Geschichte, Seite 617 f.

Schwieters, Geschichtliche Nachrichten über den östlichen Theil des Kreises Lüdinhäusen, Seite 95 f., 201 f. — Derselbe, Bauernhöfe, Seite 149 f.

Ortschronik in der Amtsregistratur.

Als Pfarre bestehend wird Hövel urkundlich erwähnt in den Jahren 1217 und 1193.²

¹ H mit Symbol des Evangelisten Johannes. Aus einem Bibel-Manuscript der Schloßbibliothek zu Westerwinkel (siehe daselbst Seite 45).

² Wilman's, Urkunden-Buch, Seite 111; Tibus, Gründungs-Geschichte, Seite 621.

Die Gründung dürfte in das 12. Jahrhundert fallen. Vordem gehörte das Gebiet zur Pfarre Ahlen.¹

Das Patronat über die Pfarrstelle war in dem Besitz des Cisterziensnerinnenklosters Kentrup zu Hamm. Es ist wahrscheinlich, daß die Herrn von Hövel, die ihren Stammsitz in der Nähe der Kirche zu Hövel hatten, die Pfarre gründeten, indem sie den Grund und Boden für die Kirche und die Wedemhove hergaben. Diese haben dann wohl das Patronat an Kentrup geschenkt.

Patron der Kirche ist der heilige Panfratius Martyr.

Die Vikarie Beatae Mariae Virginis wurde 1663 von dem Pfarrer Baggel als Familienstiftung fundirt.²

Das **Haus Hövel**, Stammsitz des Rittergeschlechts von Hövel. Dasselbe liegt nördlich am Dorfe Hövel. Schon im Anfange des 13. Jahrhunderts saß hier das genannte Geschlecht, dessen Glieder vielfach Burgmänner zu Mark waren;³ es führt als Wappen einen Schild mit zwei dunklen Querbalken. Nebenlinien wurden begründet zu Genegge, Eafe, Werne, Stockum und Beckendorf. Um 1580 erlosch das Geschlecht; zu dieser Zeit kam das Gut (ein Volmesteiner Lehen) an von der Reck Heessen, später an von der Reck Kurl, bis dasselbe um 1650 in Diskussion gerieth; der damalige Pfarrer Baggel zu Hövel brachte das Haus mit vielen Ländereien an sich und gründete darauf die obengenannte Vikarie.⁴ Der Name des Hauses und auch des Ortes Hövel, Hövele, Huvile, ist gleichbedeutend mit Hügel, indem der Ort eine erhöhte Lage hat.

Das **Rittergut Genegge** (Geinegge), zwischen Hövel und Hamm, an dem Flüsschen gleichen Namens. Jetzt ist nur noch die Geinegger-Mühle vorhanden. Das Gut ist der Stammsitz des Geschlechts von Genegge, welches in Urkunden des 14. Jahrhunderts vorkommt.⁵

Im 15. Jahrhundert saß zu Genegge ein Zweig der Familie von Hövel. Durch eine Erbtöchter dieser Familie kam um 1500 das Gut an Rötger von Fridag, dessen einzige Tochter Petronella wiederum Erbin wurde und Genegge an Anton von Laer brachte. Um 1600 kam das Gut schuldenhalber in Diskussion und wurde einem der Hauptgläubiger, dem Th. H. von Mersfeldt zu Westerwinkel, gerichtlich zugesprochen, dessen Nachkommen zu Westerwinkel es noch besitzen.⁶

Der **Rittersitz Ermelingshof** liegt in der Nähe der Station Ermelingshof der westfälischen Eisenbahn, 1 Kilometer von Hövel entfernt. 1875 brannte das Herrenhaus ab. Die ältesten Besitzer waren die von Ermel. Schon im 13. Jahrhundert folgte das Geschlecht der Ritter von Scheidingen. Die letzte Erbtöchter dieses Geschlechts, Ermgard von Scheidingen, heirathete H. von Galen, der wahrscheinlich von dem benachbarten Hause Venne stammte. 1550 trat der Urenkel, Dietrich von Galen, zum Protestantismus über, die Nachkommen aber konvertirten wieder unter dem fürstbischöflichen Bernard von Galen im Jahre 1652. Um 1780 kam das Gut wegen Schulden zum Verkauf und wurde von Anton von Wintgen erworben.

Diese Familie erlosch im Mannesstamm; eine Tochter heirathete um 1840 den Freiherrn Joseph von Twickel Havirbeck, dessen Geschlecht noch gegenwärtig auf dem Hause blüht.⁷

¹ Tibus, Gründungs-Geschichte, Seite 602.

² Pfarr-Archiv.

³ Wilman's, Urkunden-Buch, vergleiche Register dazu, von E. A. Heyden: Hövel.

⁴ Pfarr-Archiv Hövel.

⁵ Pfarr-Archiv Hövel.

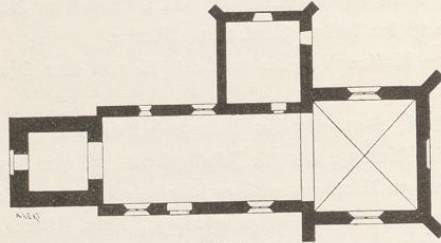
⁶ von Steinen, Westfälische Geschichte I, Seite 1633, und IV, Seite 1760 f.; Archiv Westerwinkel.

⁷ Sahné, Geschichte der Herrn von Bocholtz: von Galen.

Denkmäler-Verzeichniß der Gemeinde Hövel.

1. Dorf Hövel,

23 Kilometer südöstlich von Lüdinghausen.

Kirche¹, katholisch, Uebergang. 1892 abgebrochen.

Einschiffig, mit romanischem Thurm, gerade geschlossenem, gothischem Chor und Sakristei auf der Nordseite.


Holzdecke in Schiff und Sakristei. Kreuzgewölbe im Chor mit Rippen und Schlüsselstein. Fenster im Schiff gothisch erweitert bis auf ein rundbogiges auf der Nordseite.

Thurmportal romanisch.


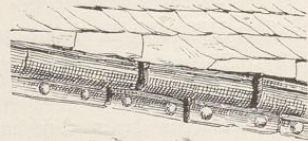
Schalllöcher mit abgefasten, quadratischen Mittelpfeilern, spitzbogig geschlossen. Im Scheitel derselben, an den Pfeilerfasen, dem Kapitell und am Unterglied des Hauptgesimses Verzierungen mit Knöpfchen.

4 Glocken mit Inschriften (nach Schwieters):

1. Ut superis reddant laudes, hanc convoco plebem, fulgura compello, tristem pallio luctum. Sit in honorem dei, Pancratus est mihi nomen. Anno 1511. 1,00 m Durchmesser.



Südoßansicht.



Schallloch.

¹ Schwieters, östlicher Theil des Kreises Lüdinghausen, Seite 95 f.

2. Gottfriedus Delape hatt mich gegossen, durch das fhür bin ich zerflossen. anno 1678. 0,90 m Durchmesser.
 3. Consono sacra funera moesta quaeror, aere gregis clerique bonis contracta renascor. Christian Wilhelm Voigt parens et Rotgerus filius me fecerunt anno 1768.
 4. Schlagglocke.

2. Rittergut Ermelinghof¹ (von Twickel),

24 Kilometer südöstlich von Lüdinghausen.



Hauptgebäude, neu bis auf den südöstlichen Treppengiebel.

Nebengebäude, Renaissance, Ziegelrohbau mit Haussteingliederung und Giebelauflagen. (Abbild. Taf. 45.)

Schrank, Renaissance, mit Wappenfüllungen, letztere 21/42 cm groß. (Abbildung Seite 50.)

Kreuzifix, romanisch, Silber mit Edelsteinen, mit späteren Zuthaten, 0,40 m hoch. (Abbildung Tafel 46.)


2 Hausaltärchen mit Madonna, Spätrenaissance, Silber und Ebenholz, 50 cm hoch. (Abbildung Tafel 45.)

¹ Schwieters, östlicher Theil des Kreises Lüdinghausen, Seite 205 f.

² Das Hauptgebäude im früheren Zustande.

Muschelpokal, Renaissance, mit Gravirung 0,85 m hoch. (Abbildung Tafel 46.)


Glaspokal, Renaissance, mit gemaltem Bildniß eines Kurfürsten und Pflanzenornament. 25,5 cm hoch, 12 cm Durchmesser. (Abbildungen unten.)



1. Schrankfüllung, 2. und 3. Glaspokal und Detail.

Ermelinghof

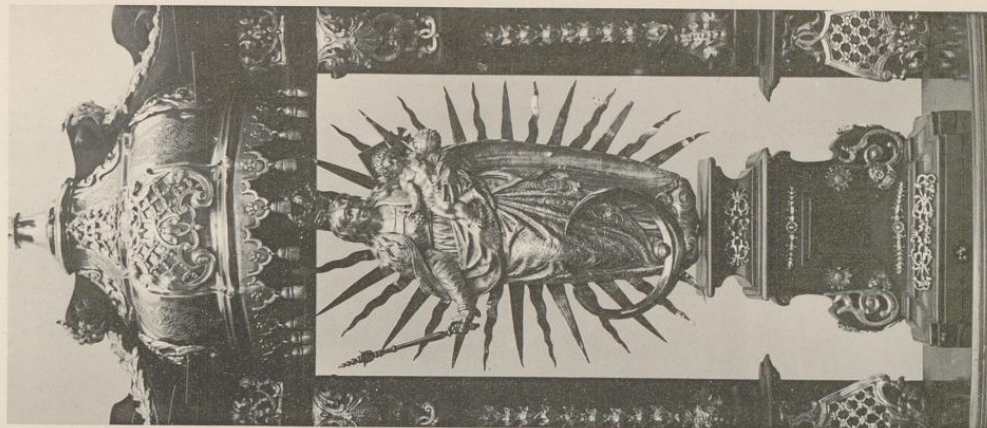
Bau u. Kunstverfasser von Weiffalen.



Sichtbild von Könniger & Jonas, Dresden.

Schloß:
Webengebäude und Hausalärchen
(von Twittel).

Kreis Stibingharfen.




Aufnahme von A. Euborff, 1894.

Ermelinghof.


Bau- u. Kunstdenkmäler von Westfalen.

Kreis Sündighantjen.



Silberdruck von Köhnmier & Jonas, Dresden.

Crucifix



Aufnahme von H. Knorrff, 1891.

Ritterguit:
(von Twickel)

Pokal



Lüdinghausen.

Die Gemeinde Lüdinghausen, 85 □ Kilometer groß, ist von Seppenrade, Selm, Nordkirchen, Ottmarsbocholt und Senden des Kreises Lüdinghausen, sowie von Hiddingsel und Dülmen des Kreises Coesfeld umgeben. Dieselbe umfaßt außer dem Stadtgebiet, der alten Bauerschaft Lüdinghausen, die Bauerschaften Berenbrock, Elvert, Becktrup, Aldenhövel, Brochtrup, Westrup, Ermen und Tullinghoff. Die Gemeinde zählt an Einwohnern 5100 Katholiken, 120 Protestanten, 39 Israeliten.

Der Name Lüdinghausen der Gemeinde und Stadt ist von der alten Bauerschaft Lüdinghausen übernommen. Derselbe findet sich schon in einer Urkunde (siehe weiter unten) vom Jahre 800 in der Form Liudinkhuson und bedeutet Heim oder Sitz des Liudo.²

Quellen und Litteratur:

Bürgermeisterei-Archiv der Stadt Lüdinghausen; Kopien von auf Lüdinghausen bezüglichen Urkunden von Niefert.

Geschichtliche Abhandlung über Lüdinghausen, Manuskript von Kaplan Lorenbeck.

Das alte städtische Archiv ist bei dem Brande 1594 vernichtet worden. Das Archiv des Amteshauses befindet sich im Staatsarchiv zu Münster, das Archiv des Hauses Wolfsberg auf dem Hause Heessen des Freiherrn von Böselager, das Archiv des Hauses Vischering auf dem Hause Darfeld des Grafen Droste, dort wohl auch das Archiv des Hauses Kafesbeck.

M. Tibus, Gründungsgeschichte, Seite 767 f.

J. Schwieters, Geschichtliche Nachrichten über den westlichen Theil des Kreises Lüdinghausen, Seite 84 bis 294.

Die Pfarre Lüdinghausen ist, wie Tibus³ ausführt, eine Gründung des heiligen Ludgerus. Das ergibt sich aus folgenden geschichtlichen Thatsachen mit genügender Sicherheit: Im Jahre 800 schenkten Senelhard und Walfried ihr angeerbtes Besitzthum zu Lüdinghausen dem Bischof Ludgerus, dieser übertrug dasselbe seinem Kloster Werden. Nach der ältesten Heberolle dieses Klosters, die etwa

¹ L aus einem Pergament-Manuskript der Schloßbibliothek zu Nordkirchen (siehe unten), 9 cm hoch.

² Tibus, Gründungsgeschichte, Seite 776. Vergleiche Schwieters, Geschichtliche Nachrichten über den westlichen Theil des Kreises Lüdinghausen, Seite 114.

³ Gründungsgeschichte, Seite 767.

aus dem Jahre 900 stammt, besaß dasselbe zu Lüdinghausen weit ausgedehnte Güter. Auch die Kirche und die Pfarrstelle gehörten dem Stift Werden an; für spätere Jahrhunderte ist dies aus verschiedenen Urkunden bekannt, aber auch schon in einer Urkunde von 1037, die bei Gelegenheit der Einweihung der damals neu erbauten Kirche aufgenommen wurde, wird ausdrücklich bemerkt, daß die Kirche zu Lüdinghausen unter dem Abt zu Werden stehe. Es wird in der Urkunde ferner von dem zu Lüdinghausen anwesenden Bischof Hermann I. der Kirche für all ihre Güter Zehntfreiheit zugesichert, wie dieselbe auch von den früheren Bischöfen immer für zehntfrei gehalten sei. Hiernach ist es kaum noch zweifelhaft, daß der heilige Ludgerus die erste Kirche zu Lüdinghausen gegründet hat. Cicinnius sagt ausdrücklich in seiner Vita sti Ludgeri, wo er von der Uebertragung der Leiche des hl. Ludgerus von Münster nach Werden im April des Jahres 809 spricht: Multitudo (corpus) . . . de Mimigardevorda . . . ad Ludinchusen apud ecclesiam ejus perducebat.¹

Die Pfarrstelle war denn auch früher fast immer mit Werdener Regularen besetzt. Erst nach einem Vergleich vom Jahre 1674 zwischen dem Bischof zu Münster und dem Abt zu Werden sollten von da an nur mehr Weltpriester von dem Abt für Lüdinghausen präsentirt werden.²

Die jetzige Kirche zu Lüdinghausen wurde 1507 und in den folgenden Jahren erbaut; Inschrift an einem Thürsturz: MCCCCCVII op Romanus dach, Heft Bernt van Ermen den ersten steen gelacht; über einer anderen vermauerten Thüre: MCCCC septem chorus cepit ab ymo . . . (?); an einer Säule: MCCCCXV des nesten dages na des hilligen sacramentes dach, do ward de eirste steen to düssen torn gelacht. Anno MCCCCCLVIII is düssen torn rede geworden. De selve tid galt i scepel rogggen ein daler. Um de Doperer (Widertäuferwirren) blef de Bouw so lange staen. — Patrone der Kirche sind die heiligen felicitas mit ihren sieben Söhnen.

Verschiedene Vikarien wurden gestiftet: 1445, 1472, 1520 und 1850. Ein Armenhaus gründete 1586 der Amtsherr G. von Raesfeld, ein zweites 1648 D. von Hake Paglar. 1850 wurde eine jüdische Synagoge erbaut; 1857 ließ A. von Bodelschwing Sandfort eine evangelische Kirche erbauen.³

Die Stadt Lüdinghausen liegt an der Stever, von der sie im Westen in einem weiten Bogen umfloßen wird; hier im Westen liegt unmittelbar an der Stadt, von der Stever davon getrennt, das Amtshaus, die ehemalige Burg der Herrn von Lüdinghausen, nördlich an der Stadt das Haus Vischering, südlich das Haus Wolfsberg. Der Ort Lüdinghausen soll schon unter König Heinrich I (916—936) eine Burg und Befestigung erhalten haben. 974 erhielt der Abt zu Werden, Folkmar, für Lüdinghausen von Kaiser Otto II. das Privilegium, einen Jahrmarkt zu halten und Münzen zu schlagen. 1198 wurde dieses Recht von König Otto IV. bestätigt.⁴ 1271 bestand die Befestigung aus Gräben, beziehungsweise im Westen aus dem Steverfluß und Wall mit aufstehenden Bretterpalisaden. Damals waren der Ort und die Burgen Lüdinghausen und Wolfsberg von dem Bischof Gerhard von Münster belagert und eingenommen worden wegen der Räubereien, welche die Herrn von Lüdinghausen im Stift Münster verübt hatten. Es wurde dann in dem Vergleich zwischen dem Bischofe und den Herrn von Lüdinghausen festgesetzt, daß der Bischof befugt sein solle, die Gräben auszufüllen, die Wälle zu

¹ Lafromblat, Urkunden-Buch I. 18, Archiv II. 210, Erhard, Codex 128, Geschichtsquellen des Stifts Münster, Dr. W. Diekamp, Band IV. Seite 264.

² J. Schwieters, Geschichtliche Nachrichten über den westlichen Theil des Kreises Lüdinghausen, Seite 293.

³ Akten im Bürgermeisterei-Archiv zu Lüdinghausen.

⁴ U. Tibus, Gründungsgeschichte, Seite 769; Erhard, Regesten Nr. 633 und 2408; über einige erhaltene Lüdinghauser Münzen; siehe Schwieters, Geschichtliche Nachrichten über den westlichen Theil des Kreises Lüdinghausen, Seite 121.

schleifen, die Thürme (Burgvretten) und Palisaden zu verbrennen.¹ Doch scheint es nicht dazu gekommen zu sein, vielmehr wurden die Befestigungswerke von den Herrn zu Wolfsberg wieder hergestellt. 1312 entstand eine Fehde zwischen Herrn von Lüdinghausen und den Vettern auf Wolfsberg. Als 1314 die Ausöhnung zu Stande kam, wurde von Bischof Ludwig, dem Verbündeten Hermanns von Lüdinghausen, wiederum stipulirt, daß Lüdinghausen nie wieder befestigt werden solle „myt planken, muren, thunen, ofte graven“, und daß der Bischof die vorhandenen Stadtgräben ausfüllen könne.² Indessen blieb auch jetzt die Befestigung bestehen, beziehungsweise wurde wieder hergestellt, wie die Kriege der folgenden Jahrhunderte zeigen, bis man endlich nach dem dreißigjährigen Kriege einsah, daß der Nutzen derselben sehr zweifelhafter Natur, dabei die Unterhaltung sehr kostbar sei, und die Werke dem allmählichen Verfall überließ. Um 1800 waren nur noch einige Thorhäuser mit ihren von Schießscharten durchbrochenen Mauern vorhanden. 1508 erhoben Hermann II. von Lüdinghausen und sein Vetter Heidenreich von Wulf auf Wolfsberg den Ort Lüdinghausen zu einer Stadt, bewidmeten ihn mit dem Recht der Stadt Münster, erlaubten die Abhaltung von zwei Wochenmärkten und bestimmten, daß der Ort (wahrscheinlich gemeint die Festungswerke) von Grund aus neugebaut werden sollte.³ Landtagsfähigkeit hat Lüdinghausen nie erlangt, wohl aus dem Grunde nicht, weil es unter Herrschaft der Herrn von Lüdinghausen blieb und diese ohnehin Mitglieder des Landtags waren. Als Stadtwappen wurde eine rothe Glocke in goldenem Felde eingeführt. Veranlassung zu diesem Emblem gab jedenfalls der Name Lüdinghausen, der nach der Sage umgekehrt von dem selbstthätigen Läuten der Glocken bei dem Transport der Leiche des heiligen Ludgerus im Jahre 809 durch Lüdinghausen entstanden sein soll.

Die Stadt wurde von größeren Brandunglücken heimgesucht: 1448, 1568, 1594, 1619, 1624, 1692, 1832;⁴ dieselbe von feindlichen Truppen eingenommen: 1271 von Bischof Gerhard, 1598 von den Spaniern, 1633 von dem Landgrafen W. von Hessen, 1634 im Februar von kaiserlichen Truppen, im Juni von den Hessen und Lüneburgern.⁵

Die Burg und Herrlichkeit Lüdinghausen. Mit den oben erwähnten Gütern des Stifts Werden war schon im 12. Jahrhundert ein Geschlecht belehnt, welches sich den Namen von Lüdinghausen beilegte und einen zweischwänzigen Wolf im sechsmal gestreiften Felde als Wappen führte. Das Geschlecht hat wahrscheinlich ursprünglich auf dem Schulzenhofe Lüdinghausen, dann auf einer Burg daneben, die in dem Bereich der Stadt lag, gewohnt; aber schon im 13. Jahrhundert hatte es sich eine Burg jenseits der Stever, im Westen außerhalb des Orts gegründet, die mehrfach mit tiefen Gräben und hohen Wällen, wie man jetzt noch sieht, umgeben war. Die Herrn von Lüdinghausen waren Vasallen des Abts zu Werden, dem sie eine bestimmte Lehnspacht zu entrichten und den Eid der Treue zu leisten hatten. Dazu waren sie *Officiati* oder Amtmänner des Bischofs zu Münster in dem Amte Lüdinghausen, welches nur diesen einen Ort umfaßte. Indem sie diesen

¹ Wilman's, Urkunden-Buch. 906.

² J. Niefert, Beiträge zu einem Münsterischen Urkunden-Buche, 1. Band, 2. Abtheilung, Seite 190.

³ Staatsarchiv zu Münster. Urkunden der Stadt Lüdinghausen.

⁴ Stangefol, Annalen III. Seite 506 und IV. Seite 87; zwei Inschriften am Thurmpeiler; Geschichts-Quellen des Bisthums Münster III. Seite 252; Inschrift am Chorpeiler; Bürgermeisterei-Archiv zu Lüdinghausen.

⁵ Siehe weiter unten: Amthaus, ferner Geschichts-Quellen des Bisthums Münster III. Seite 131; Archiv zu Hans Darfeld des Grafen Droste; Schwieters, Geschichtliche Nachrichten über den westlichen Theil des Kreises Lüdinghausen, Seite 190 ff.; Geschichts-Quellen des Bisthums Münster III. Seite 253; Chronik in Niefert's Manuscripten.

Titel führten, erkannten sie damit die Landesoberherrlichkeit des Bischofs als Fürsten an. Trotzdem schalteten sie ziemlich selbstständig in ihrem Bereich, indem sie sich nicht bloß als Grundherren, sondern auch als gebietende Territorialherren von Lüdinghausen gerirten, den Ort Lüdinghausen zum Beispiel aus eigener Macht zum Range einer Stadt erhoben, mit ihren Vasallen und reißigen Knechten von ihrer festen Stadt und Burg aus, sowie durch Bündnisse mit fremden Fürsten und Herrn nicht selten dem Fürstbischöfe Troß boten und Unbequemlichkeiten bereiteten. Dazu hatten sie auch als Inhaber des Orts-Patrimonialgerichts und später durch Ankauf des benachbarten Freistuhls „ad sambucum“ die ganze Rechtspflege in Händen.

Um 1250 bis 1500 lebten die zwei Brüder Hermann und Bernard von Lüdinghausen, letzterer auf der Burg Wolfsberg. Dieselben hatten durch Fehden und Beutezüge den Landfrieden gestört. Deshalb zog 1271 der Bischof Gerhard gegen Lüdinghausen, belagerte und eroberte dasselbe nebst den zwei Burgen Lüdinghausen und Wolfsberg, so daß die Brüder gezwungen wurden, sich ihm zu unterwerfen und ihre Burgen ihm zu „Offenhäusern“ zu machen. Der Bischof mochte ihnen aber wenig trauen, deshalb schloß er im Lager vor Lüdinghausen mit Albert Droste, bis dahin Burgmann zu Dülmen, einen Vertrag, wonach dieser die bischöfliche, später Vischering genannte, Burg bei Lüdinghausen im Interesse des Bischofs vertheidigen sollte gegen Jedermann.¹

1312 gerieth Hermann von Lüdinghausen (II.) in Streit und Fehde mit den Vettern auf Wolfsberg wegen Auseinandersetzung der großväterlichen Güter. Er verbündete sich mit dem Bischof Ludwig von Münster, die Burg der Wölfe zu zerstören, und dieselben zur Herausgabe der Güter zu zwingen. 1314 kam die Aussöhnung zu Stande, in der beide ihre Burgen dem Bischofe als Offenhäuser auftrugen.²

Der Urenkel des Genannten, Hermann V., der um 1365 die Herrschaft zu Lüdinghausen antrat, wurde 1369 in eine Fehde verwickelt mit dem Grafen Engelbert III. von der Mark.³

Der letzte des Geschlechts war Ludolf, der Sohn Hermanns V. Da er ohne Leibeserben war, so bewarb sich schon zu seinen Lebzeiten der Bischof von Münster, Heinrich von Mors, bei dem Abt zu Werden um die Belehnung mit dem Hause und der Herrschaft Lüdinghausen, die ihm denn auch wirklich schon im Jahre 1427 zu Theil wurde. 1441 brachte er es dahin, daß mit Genehmigung Ludolfs die Wächter, Pförtner und Thurmknächte der Burg Lüdinghausen, sowie die Bürgermeister nebst Rath und Gemeinheit der Stadt Lüdinghausen ihm den Eid der Treue schworen. Ludolf aber behielt die Herrschaft und sollte jedes Jahr von dem Bischofe zwei Fuder guten Weines erhalten.⁴

Ludolf von Lüdinghausen starb 1445 in der Oktav von Petri und Pauli; sein Epitaph soll noch im vorigen Jahrhundert in der Kirche zu Lüdinghausen vorhanden gewesen sein und die Inschrift getragen haben: Hic jacet in luto, qui fuit haeres in uno. Lüdinghausen ging jetzt auf Grund der Belehnung an den Bischof über. Aber schon der dritte Nachfolger Heinrichs von Mors, nämlich Konrad von Rietberg (1497 bis 1508) verkaufte 1499 Haus, Freiheit und Herrlichkeit Lüdinghausen an den Domkellner Diedrich von Heiden für 7000 Gulden. 1509 am Tage nach heil. drei Könige cedirten dann die Testamentsexekutoren des von Heiden die Güter dem Gesamtdomkapitel, und dieses blieb seitdem in dem Besitz derselben bis zur Säkularisation.

¹ Wilmans, Urkunden-Sammlung 896. 898. 906.

² Staatsarchiv zu Münster, Urkunden der Stadt Lüdinghausen.

³ Den interessanten Bericht darüber siehe bei Gert van der Schüren, Seite 58.

⁴ Staatsarchiv, Lüdinghausener Urkunden.

Einer der Domherrn pflegte, wenigstens in den ersten Jahrhunderten, auf der Burg Lüdinghausen zu wohnen. Er verwaltete die Güter und hatte zugleich die Obliegenheiten eines Drostens oder Amtmanns zu Lüdinghausen, weshalb er Amtherr und die Burg seitdem Amtthaus genannt wurde. Der Amtherr Godfried (Godert) von Raesfeld erbaute in den Jahren 1569 bis 1573 das jetzt noch vorhandene Amtthaus, da die alte Burg haufällig war, und wohl auch nicht die den neuen Verhältnissen entsprechende Einrichtung hatte; eine Inschrift an dem Hause lautet: Hec nova de Raesfeldt Godtfridus tecta Decanus confecit, verae posteritatis amans 1573. Godfried von Raesfeld hat auch für Münster sich große Verdienste erworben.

Bis zum Jahre 1650 war Christoph Bernard von Galen, der spätere Bischof, Amtherr zu Lüdinghausen. 1652 schenkte er seinem Nachfolger beziehungsweise dem Amtthause eine silberne Glocke mit der Umschrift: Ch. Bd. de Galen 1650 in episcopum electus Dno. Ottoni de Korf successoribus que ejus in arce Lüdinghausen gratis dono dedit.

Zur Zeit der Säkularisation 1805 gehörten 90 Höfe und Kotten zu dem Amtthause; diese wurden durch Ablöse selbstständig. Zur Zeit ist die Stadt Lüdinghausen Besitzerin des Amtthauses und dient dasselbe der blühenden städtischen Landwirthschafts- und Ackerbauschule als Heim.

Das Rittergut Wolfsberg liegt südlich an der Stadt Lüdinghausen, durch die Steier von derselben getrennt. Es findet sich zuerst urkundlich erwähnt im Jahre 1271, wo es mit der Burg und Festung Lüdinghausen von dem Bischof Gerhard belagert und eingenommen wurde.¹

Der damalige Besitzer des Wolfsberges war Bernard von Lüdinghausen, genannt Wolf. Er und seine Nachkommen führen das Wappen der von Lüdinghausen: einen zweischwänzigen Wolf (aus dem später ein Löwe wurde), im sechsmal gestreiften Schilde; der Zuname Wolf wurde Familienname der Nachkommen.² Bernard war verheirathet mit Regelinde, Tochter des Schulzen Heinrich von Soest. Von seinen Söhnen setzte Heidenreich die Linie zu Wolfsberg weiter fort. 1508 nahm derselbe als Bannerherr des Bischofs von Münster Theil an einer Fehde desselben und des Grafen Engelbert von der Mark gegen den Bischof Ludwig von Osnabrück, in der es auf dem Hallerfelde zu einem heißen Treffen kam.³

Mit Heinrich von Wulf erlosch das Geschlecht im Mannesstamme; die Tochter Berhade wurde Erbin, heirathete um 1580 Ludeke von Hafe und brachte diesem, beziehungsweise dem Sohne das Gut zu. Das Geschlecht führt in goldenem Schilde ein schwarzes mit neun goldenen Perlen besetztes Kreuz als Wappen. Johann von Hafe, der 1514 das Erbe antrat und den wir 1555 im Belagerungsheere vor Münster antreffen,⁴ starb kinderlos im Jahre 1556 oder 1557. Die Güter gelangten an seine Geschwister. Die Schwester Johanns, Hille, Frau des Gödeke von Schenking zu Ostbevern, erhielt Wolfsberg mit Gericht und Freiheit. Sie vererbte dasselbe an ihre Enkelin Ermgard von Schenking, die seit 1549 mit Johann von der Reck Heessen verheirathet war. So kam Wolfsberg an diese Familie von der Reck, der im Jahre 1778 zu Heessen die Familie von Böselager folgte.

¹ Wilmans, Urkunden-Sammlung Nr. 906.

² Ueber die angebliche Entstehung des Namens Wolf und des Familienwappens vergleiche die unverbürgten Mittheilungen in der Chronik des Bernard von Wulf, Füchteln, Schwieters, Geschichtliche Nachrichten über den westlichen Theil des Kreises Lüdinghausen, Seite 206 und 379.

³ E. Erdmann, Geschichte des Fürstenthums und Hochstifts Osnabrück. Geschichts-Quellen des Bisthums Münster I. Seite 124.

⁴ Zeitschrift für Geschichte und Alterthumskunde XXIV, Seite 328.

Das Rittergut Vischering. Dasselbe gehört, wiewohl nahe an der Stadt liegend, der Bauerschaft Berenbrock an, über die dem Hause Vischering Herrlichkeit, Gericht, Akeise und Bierzwang von jeher eigen war.¹ Die Burg, die erst später, im 14. Jahrhundert, den Namen Vischering erhielt, war schon 1271 in dem Besitz der Familie Droste.² Das Geschlecht wohnte auf Vischering bis um 1680 und verlegte dann seinen Wohnsitz nach Darfeld, welches der Dombursener Goswin Droste 4. April 1680 von Ludolph von Galen Ermelinghof (bis um 1650 die von Vorden Besitzer) erwarb und seiner Familie überließ.³

Vischering ist noch jetzt in dem Besitz der gräflichen Familie Droste, ein seltenes Beispiel, daß ein Ritteritz so lange bei einer und derselben Familie verblieben.

Das Rittergut Kakesbeck, landtagsfähiges Gut in der Bauerschaft Elvert, 4 Kilometer von Lüdinghausen. Die ältesten bekannten Besitzer waren die Droste; Albert Droste trägt 1341 Samstag nach Pauli Befehring seine Burg Kakesbeck dem Bischof Ludwig als Offenhaus auf, und empfängt dieselbe dann als Lehen zurück. Der Sohn Bernard war der letzte des Mannesstammes. Seine Tochter Gödeke verheirathete sich mit Heidenreich von Oer Horneburg, der schon 1384 mit seinem Schwiegervater eine Urkunde unterzeichnet. Dieser begründete die Linie von Oer zu Kakesbeck (goldener Schild mit rechtschrägem, durch eine Sacklinie in blau- und silber-getheiltem Balken).⁴

Ueber die Fehde der Mechtilde, Wittwe Lamberts von Oer mit Gert von Morrien Nordkirchen in den Jahren 1466—1468 vergleiche Schwieters.⁵

1518 begann die schwere Fehde zwischen Lambert von Oer und Godert von Harmen, in der Letzterer dem Lambert in der Christnacht 1518 das eiserne Halsband unwarf, und die erst im Jahre 1528 beigelegt wurde.⁶

Die Linie von Oer zu Kakesbeck starb um 1680 aus; Judith Isabella von Oer, Erbin zu Kakesbeck, verheirathete sich mit Diedrich von der Reck zu Reck und brachte das Gut Kakesbeck an diese Familie. Diedrich Adolph von der Reck gerieth um 1780 in Konkurs und Kakesbeck ging jetzt durch Kauf an den Freiherrn Droste Erbdroste zu Darfeld über, dessen Familie dasselbe noch jetzt besitzt.

Das Rittergut Behof, landtagsfähiges Gut in der Bauerschaft Tullinghoff an der Stever. Hier saß 1550 bis 1580 ein Zweig der Familie von Droste Senden. Dann war das Gut 100 Jahre lang in dem Besitz der Familie von Dorth bis um 1680, wo der Domscholaster Hermann von der Reck dasselbe durch Kauf erwarb. Nach dessen Tode 1702 überließen die Testamentsexekutoren das Gut dem Freiherrn Droste Vischering zu Darfeld, dessen Familie noch Besitzerin desselben ist. (Jetzt Pachtgut.)

Das Rittergut Pahlar, an der Stever, unweit der Landstraße Lüdinghausen-Nordkirchen, 1¹/₂ Kilometer südöstlich von der Stadt Lüdinghausen. Ursprünglich eine bischöfliche, mit Burgmännern besetzte Burg zur Vertheidigung des Landes. 1519 belagerte Bischof Ludwig die Burg, weil die Burgmänner mit dem Grafen Engelbert von der Mark gemeine Sache gemacht hatten, wurde aber

¹ Archiv des Hauses Darfeld.

² Wilmans, Urkunden-Sammlung 896.

³ U. Tibus, Gründungsgeschichte, Seite 1125 f. H. Brockmann, die Bauernhöfe der Gemeinde Billerbeck . . . Seite 269.

⁴ Fahne, Geschichte der Herrn von Hövel: von Oer.

⁵ Geschichtliche Nachrichten über den westlichen Theil des Kreises Lüdinghausen, Seite 251.

⁶ von Steinen, Westfälische Geschichte III. Seite 1064; Schwieters, am angeführten Orte, Seite 256; Akten des Staatsarchivs zu Münster; Geschichts-Quellen des Bisthums Münster III. 239.

von den Markanen gezwungen, die Belagerung aufzuheben und mit Zurücklassung aller Habe zu fliehen.¹ 1390 wurde Pätzlar von dem Graf von der Mark in einer Fehde gegen den Bischof Heidenreich von Münster erobert und verbrannt. Später verlor Pätzlar seinen Charakter als Landesburg und war dann, etwa 1450 bis 1670, erbliches Lehen und Wohnsitz der von Hake, einer Seitenlinie der von Hake-Wolfsberg. Um 1670 beim Aussterben dieses Geschlechts kam das Gut an die verwandte Familie von Graes-Eoburg, die es als Pachtgut elocirte. Jetzt ist es ein einfacher Bauernhof.²

Das Rittergut Ermen, in der Bauerschaft gleichen Namens, mitten in dem Walde Ermenholz gelegen, ein Lehngut des Domkapitels zu Münster. Schon um 1500 war kaum noch die Stätte bekannt, wo das Haus gelegen hatte. Es ist der Stammsitz des Rittergeschlechts von Ermen oder von Ermel.

Das Rittergut Alrodt, an der Mündung des Teufelsbaches in die Stever, in der Bauerschaft Ermen gelegen, bischöflich münsterisches Lehen. In älterer Zeit trug die Familie von Ermel das Gut zu Lehen; dieselbe erlosch um 1520. Alrodt kam jetzt an Sundach von Münster (Schild mit zwei Querbalken), Sohn des Vitus von Münster zu Alst und der Dorothea von Ermel. Sundach starb um 1588 und seine Güter kamen darauf in Diskussion. Alrodt kam durch Kauf an Johann von Dorth. 1705 verkaufte die Wittve des Heinrich Friedrich von Dorth (ihre Hälfte von) Alrodt für 21 500 Thaler an den Fürstbischof Christian Friedrich von Plettenberg, der das Gut mit der Herrschaft Nordkirchen vereinigte, wozu es noch gehört. Das Haus ist in diesem Jahrhundert verschwunden.³

¹ Geschichts-Quellen des Bisthums Münster I. 46.

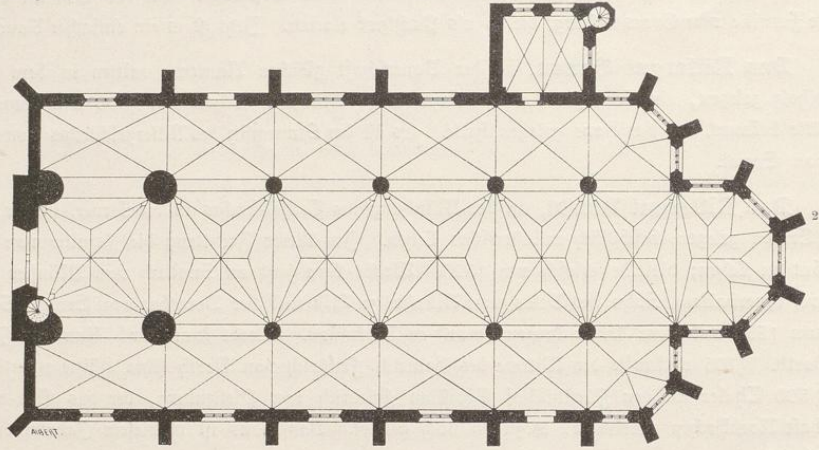
² Lehnbuch des Bischofs Florenz von Wewelinkhoven; Schwieters, Geschichtliche Nachrichten über den westlichen Theil des Kreises Lüdinghausen, Seite 262; Mittheilung des Herrn Freiherrn M. von Spießen.

³ Gräflich Esterházy'sches Archiv zu Nordkirchen.



Denkmäler-Verzeichniß der Gemeinde Lüdinghausen.

1. Stadt.

Kirche¹, katholisch, gothisch, Anfang des 16. Jahrhunderts.

1 : 400

Dreischiffige, fünfjochige Hallenkirche mit $\frac{3}{8}$ Chor, Westthurm und zweijochiger, zweigeschossiger Sakristei auf der Nordseite, letztere mit Giebel und Treppenthürmchen.

Die Seitenschiffe nach Westen bis zur Westseite des Thurms verlängert, nach Osten das letzte Joch des Schiffs mit drei Seiten des Achtecks umschließend.

Die Sterngewölbe im Mittelschiff und Thurm (Abbildung Tafel 48), deren Diagonalrippen mit Maßwerkendigung, auf Säulen.

Die Sterngewölbe des Chors ohne Diagonalrippen auf Wanddiensten, deren Kapitelle mit Laubwerk.

Kreuzgewölbe in den Seitenschiffen und der Sakristei. Die Rippen ersterer gleichfalls auf Wanddiensten ruhend.

Die Längsurte rechteckig mit Hohlkehlsprofilirung.

Die Gurtbogen des Thurmes flachbogig profilirt mit eingelegten Rundstäben.

Fenster mit früh- und spätgothischem Maßwerk, dreitheilig, ausgenommen die zweitheiligen der Sakristei und je zwei der Seitenschiffschlüsse, sowie die im Obergeschoß des Thurmes und das sechstheilige West-Portal-fenster.

Portale gerade geschlossen, das westliche mit Mittelpfeiler.

Der Thurm in vier Geschossen, Gallerie auf dem Hauptgesims neu. Auf der Westseite des zweiten und auf vier Seiten des vierten Geschosses Bogenfries auf Säulchen. Auf

¹ Schwieters, Westlicher Theil des Kreises Lüdinghausen, Seite 283 f. Lübke, Westfalen, Seite 291—293.

² Die Maßwerkendigung der Diagonalrippen ist im östlichen Joch nicht vorhanden. Die vier östlichen Fenster der Seitenschiffschlüsse sind nicht drei, sondern zweitheilig.

der Westseite des zweiten und auf drei Seiten des dritten Geschosses dreitheilige Mauernischen mit Maßwerk. An den vier Ecken des dritten Geschosses Figuren unter Baldachinen. Dachaufbau neu.

Taufstein¹, romanisch, rund mit Blattfries, 1,05 m hoch, 0,68 m Durchmesser. (Abbildung Tafel 48.)

Sakramentshäuschen², spätgotisch, sechsseitig, auf Löwen ruhend, reicher Aufbau mit dem Pelikan, an der Nordseite des Chors. (Abbildung Tafel 49.)

Thür der Sakristei gotisch mit acht quadratischen Füllungen in Kreisverzierungen der Rahmhölzer, 1,08 m hoch, 0,92 m breit. (Abbildung Tafel 50.)

Handtuchhalter³, gotisch, 16. Jahrhundert, Vorderseite viertheilig mit Wappenschild, 42 cm Durchmesser, in zwei Haken an der Wand drehbar, 77 cm lang, 65 cm hoch. (Abbildung Tafel 50.)

Kniebank, Renaissance, wohl Vordertheil eines Bettes, 1,48 m lang, 0,71 m hoch. (Abbildung Tafel 50.)

Vortragekreuz, gotisch, Christus 0,90 m hoch, 0,77 m Armspannung. (Abbildung Tafel 54.)

Johannisteller, gotisch, von Holz, Relief, 0,46 m Durchmesser. (Abbildung Tafel 51.)

St. Felicitas, gotisch, von Holz, Statue, mit ihren sieben Söhnen, 0,76 m hoch. (Abbildung Tafel 53.)

Ciborium⁴, XII. Jahrhundert, achtheiliger Knauf mit runden und rautenförmigen Knöpfen.

Fuß mit vier runden Reliefs, die Verkündigung Marias, Geburt, Kreuzigung und Auferstehung Christi darstellend. Oberer Theil neu, silbervergoldet, 33 cm hoch. (Abbildung Tafel 52.)

Ciborium, gotisch, XV. Jahrhundert, mit reichem Figurenschmuck. Knauf mit Maßwerk, Silber, 0,42 m hoch. (Abbildung Tafel 53.)

3 Kelche⁵, 13, 18 und 16,5 cm hoch. (Abbildung Tafel 54.)

4 Leuchter, wie in Ascheberg, 15.—16. Jahrhundert, 23 und 37 cm hoch. (Abbildung Tafel 1.)

Inschriften des südlichen Thurmpfeilers, die Bauzeiten des Thurmes und Brände betreffend. (Abbildung Seite 55.)

Inschriften an den Eingängen der Nord- und Südseite, gotisch, über Gründung der Kirche (siehe S. 52.)

Inchrift, gotisch, Jhs, Mar, am südöstlichen Strebepfeiler.

4 Glocken mit Inschriften:

1. Sanctus Ludgerus dü trahor, audite, voco vos ad gaudia vitae, defunctos plango, vivos voco.

Sts. Alexander vocor. Anno DM^oCCCCC^o (1500). 1,25 m Durchmesser.

2. Sta caterina by ych genät geborē vā den heyde Wan ych rope, to komet to hāt dat gy von gode nycht entscheyden St. Ludgerus. Anno D'M^o CCCCC^o (1500).

1,17 m Durchmesser.

3. Nomen campanae Sancta Felicitas.

Signum dono choro, fleo funera, festa decoro. Sancta Felicitas cum septem filiis Patrona ecclesiae in Lüdinghausen. anno 1686.

Matth. Friedr. a Reck praep. St. Mauri Dom. in Ludingha. (Wappen.)

A. Arnoldt Kappenberch me fecit.

0,96 m Durchmesser.

4. 0,60 m Durchmesser, ohne Inschrift.

¹ Eü bfe, Weßfalen, Seite 372.

² Eü bfe, Weßfalen, Seite 305.

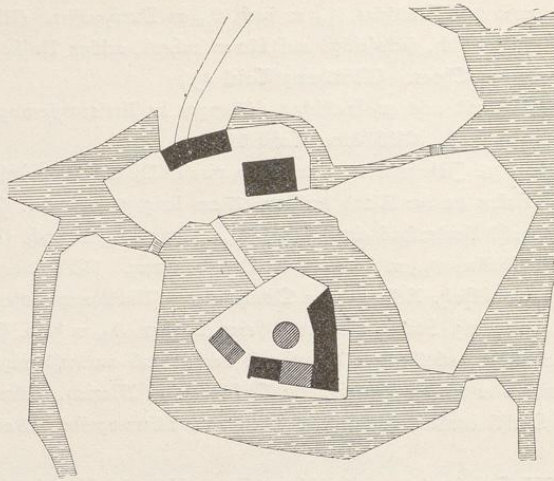
³ Katalog der Ausstellung des Alterthumsvereins 1879. Nr. 1376.

⁴ Katalog der Ausstellung des Alterthumsvereins 1879. Nr. 339.

⁵ Katalog der Ausstellung des Alterthumsvereins 1879. Nr. 519 und 523.

Amthaus¹ (Burg Lüdinghausen).

Hauptgebäude, Renaissance, 16. Jahrhundert. Hausstein.



1 : 2500

Reiche Thür- und Fensterbekrönungen und Einfassungen.

Eingang zur Nebentreppe $1,750$ m breit. (Abbildung Tafel 58.)Eingang des Seitenflügels $1,102$ und $1,119$ m breit. (Abbildung Tafel 58.)Wappentafel² und Brunnennische mit Jahreszahlen und Inschriften, letztere $1,00$ m i. L. Preise enthaltend:

Im Jahr do man 1573 v̄d 74 telt

Ein aem. Wins 24

Ein rat bottern 42

Ein rat herings 10

Ein loep salts 5

Ein molt rogge $6\frac{2}{7}$ Ein molt gersten $5\frac{2}{7}$

Ein molt haveren 4

daler galt

(Abbildung Tafel 57.)

Reliefs und Wappen auf der Nordwand des großen Saales, mit gothischer Balkendecke (Abbildung Tafel 56). An der Südseite desselben:

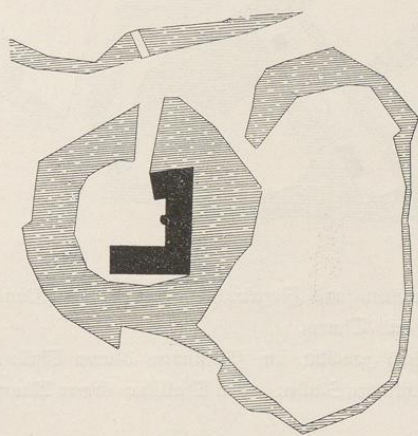
Thüreinfassung, $1,140$ m lang, und Kaminfries, letzterer $1,148/0,101$ m groß. (Abbildungen Tafel 58.)Kamine mit Wappenfriesen, $1,168/0,107$ m groß und sonstigen Darstellungen in den übrigen Räumen. (Abbildungen Tafel 57 und 58.)¹ Schwieters, Westlicher Theil des Kreises Lüdinghausen, Seite 163 f. — Nordhoff, Holz- und Steinbau Westfalens, Seite 234, 247 und 250, Tafel V 2.² Inschrift siehe oben Seite 55

Nebengebäude, Renaissance; im oberen Geschoße Ziegelbau, mit Giebelaufläßen.




Nebengebäude des Amthauses.

Rittergut Wolfsberg¹, Renaissance, 16. Jahrhundert, schlicht.



¹ Schwieters, Westlicher Theil des Kreises Lüdighausen, Seite 204 f. — Nordhoff, Holz- und Steinbau Westfalens, Seite 234 und 247.

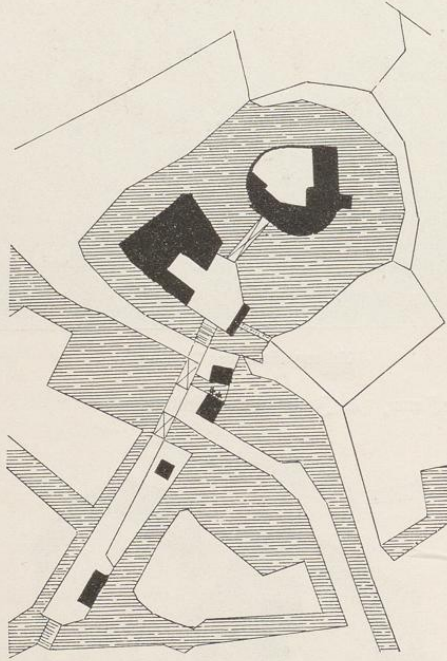
Ludorff, Bau- und Kunstdenkmäler von Westfalen, Kreis Lüdighausen.



Waffeisen (Janssen) 14 cm Durchmesser
mit Hirsch und Doppeladler.

2. Rittergut Vischering (Besitzer: von Droste),
1 Kilometer nördlich von Lüdighausen.

Schlösser¹, Renaissance, 16. Jahrhundert. Anlage 13. Jahrhundert.

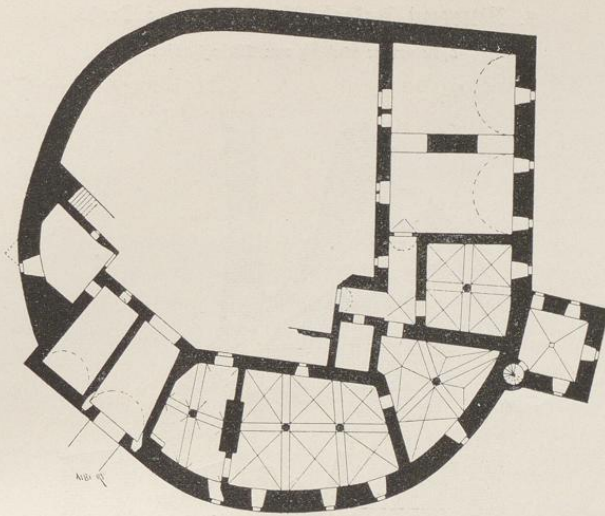


1:2500

Feldstein-, Hausstein- und Ziegelrohbau gemischt, ringsförmig, Umbau nach Südosten, Hof im Nordwesten mit Thurm.

Unteres Geschos gewölbt, im südöstlichen älteren Theile Gratgewölbe zwischen einfachen Gurten auf schlichten Säulen. Ein Theil der oberen Räume mit gothischen, gemalten Holzdecken.

¹ Schwieters, Westlicher Theil des Kreises Lüdighausen, Seite 228 f. — Nordhoff, Holz- und Steinbau Westfalens, Seite 247.



1 : 400

Grundriß des unteren Geschosses.

Wappentafeln und Reliefs, am südöstlichen Anbau und im Hofe, 1,07 m Durchmesser, beziehungsweise 1,80 m hoch. (Abbildungen Seite 62.)

Inskription am Haupteingang: anno dñi MCCCCCXIX (1519).

Himmelbett, Renaissance, 1,45 m breit, 2,70 m lang, 2,29 m hoch mit Reliefs, darunter vier Darstellungen von Adam und Eva, je 82 cm hoch. (Abbildung Tafel 63.)

5 gotische Holzfiguren: Pieta 0,80 m hoch, St. Georg 0,43 m hoch, und Madonna 0,62 m hoch. (Abbildungen Tafel 64.)

Gotische Steinfigur, knieend, 0,54 m hoch.

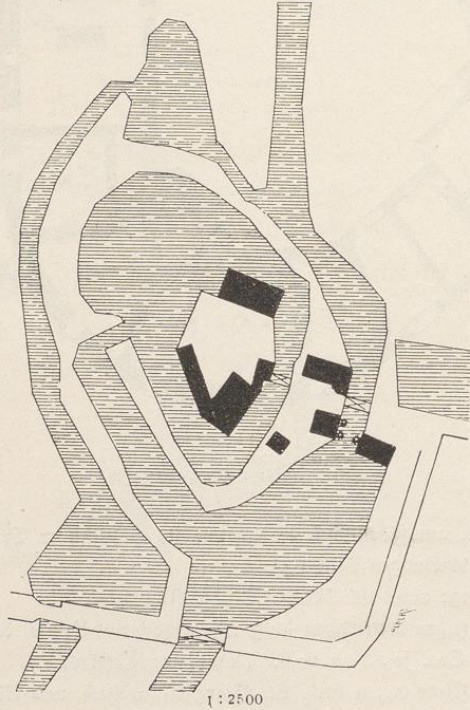
Nebengebäude mit Jahreszahl 1584.

Zugbrücke mit Wappentafel und Schießscharten. (Abbildung Tafel 65.)

Kapelle unbedeutend.



5. Rittergut Kafesbeck¹ (Besitzer: von Droste),
5 Kilometer nördlich von Lüdinghausen.



Hauptgebäude, Renaissance, einfach.
Nebengebäude, theilweise gothisch, mit Wappentafeln.

¹ Schwieters, Westlicher Theil des Kreises Lüdinghausen, Seite 246 f.



Südinghausen.

Bau u. Kunstdenkmäler von Westfalen.

Kreis Südinghausen.



Zeichnung von Kömmler & Jonas, Dresden.





Aufnahme von H. Lubow, 1891.

Kirche: Nordostansicht.

Lüdinghausen.

Bau- und Kunstdenkmäler von Westfalen.

Kreis Lüdinghausen.



Clischés von Dr. E. Albert & Co., München.

Aufnahme von H. Endorff, 1891.

Kirche,

1. Thurmgewölbe; 2. Taufstein; 3. Thurm-Westseite; 4. Westportal.

Bau- u. Kunstdenkmäler von Westfalen.

Kreis Lüdinghausen.



Lichtdruck von Könniker & Jonas, Dresden.




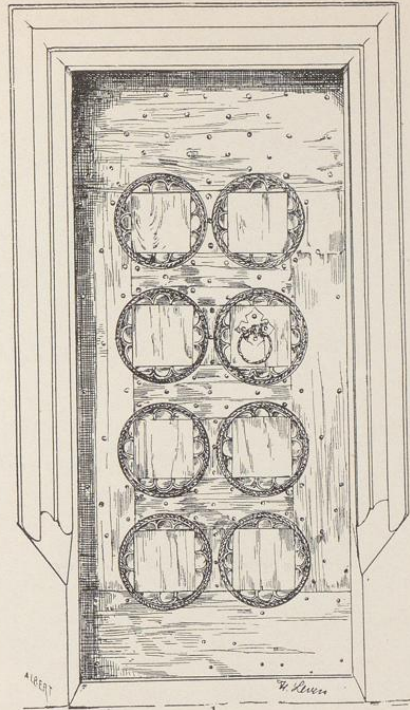
Aufnahme von H. Eudorff, 1891.

Kirche: Sakramentshäuschen.

Lüdinghausen.

Bau- und Kunstdenkmäler von Westfalen.

Kreis Lüdinghausen.



Cliches von Dr. E. Albert & Co., München.


Aufnahme von H. Eudorf.

Kirche,

1. Sakristeithür; 2. und 3. Handtuchhalter und Detail; 4. Kniebank.

Bau- u. Kunstdenkmäler von Westfalen.

Kreis Südinghausen.



Stichdruck von Römmler & Jonas, Dresden.

Aufnahme von H. Ludloff, 1891.

Kirche: Johannis-Teller und Thurm-Detail.

Südinghausen.

Bau- u. Kunstdenkmäler von Westfalen.




Küchbend von Köhmler & Jonas, Dresden

Kreis Südinghausen.



Altarplatte von H. Kubortz, 1891




Kirche: Ciborium

Lüdinghausen.

Bau- u. Kunstdenkmäler von Westfalen.

Kreis Lüdinghausen.



Eichdruck von Nömmler & Jonas, Dresden.

Ciborium



Aufnahme von H. Endorff, 1891.


Kirche:

St. Felicitas.


Lüdinghausen.

Bau- und Kunstdenkmäler von Westfalen.

Kreis Lüdinghausen.



1



2

3

4

Clischés von Dr. E. Albert & Co., München.

Aufnahme von A. Ludorff, 1891.

Kirche:

1. Vortragkreuz; 2., 3. und 4. Kelche.

Lüdinghausen.

Bau- und Kunstdenkmäler von Westfalen.

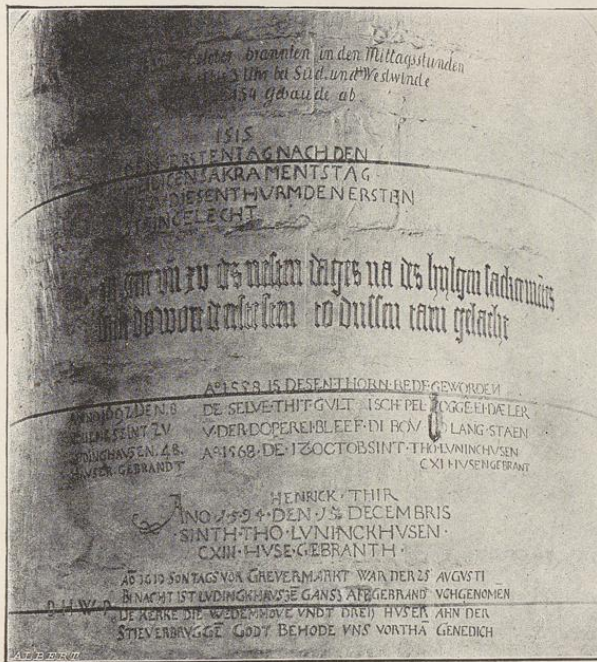
Kreis Lüdinghausen.



1



2





3



Clichés von Dr. E. Albert & Co., München.

Aufnahme von H. Eudorff, 1891.

Kirche:

1. Ostansicht; 2. Innenansicht nach Osten; 3. Säuleninschriften.






Lichtdruck von Kömmler & Jonas, Dresden.

Aufnahme von H. Eudorff, 1891

Amtshaus: Hofansicht und Saalwand.

Bau- u. Kunstdenkmäler von Westfalen.

Kreis Südinghausen.



Kichdruck von Hämmeler & Jonas, Dresden.




Aufnahme von H. Ludorff, 1891.

Amthaus:
Wappentafel, Brunnennische und Kamin-Detail.

Lüdinghausen.

Bau- und Kunstdenkmäler von Westfalen.

Kreis Lüdinghausen.



Clichés von Dr. E. Albert & Co., München.


Aufnahme von H. Ludoff, 1891.

Amtshaus.

1. Thür zum Treppenhans; 2. Thürsturz am Seitenflügel; 3. Thüreinfassung im großen Saal;
4. Kaminfries im großen Saal; 5. Kaminfries in der Wohnung.

Bau- u. Kunstdenkmäler von Westfalen.

Kreis Lidinghausen.



Nordansicht.



Eichdruck von Römmler & Jonas, Dresden.

Aufnahme von H. Ludorf, 1891

Schloß: Südwestansicht
(von Droste).

Bau- u. Kunstdenkmäler von Westfalen.

Kreis Lidinghausen



Südanischt.



Eichdruck von Römmler & Jonas, Dresden.


Aufnahme von H. Eudorff, 1891.

Schloß: Nordwestansicht
(von Droste).

Dischering.


Bau u. Kunstdenkmäler von Westfalen.

Kreis Södinghausen.



Stiftbräu von Könniger & Jonas, Dresden.

Hofansicht



Zufachene von A. Euborff, 1891.

Schloß
(von Droste).

Hofansicht

Handwritten text, possibly a page number or title, located in the upper left margin.

Handwritten text, possibly a page number or title, located in the upper right margin.

Handwritten text, possibly a page number or title, located in the middle left margin.

Handwritten text, possibly a page number or title, located in the middle right margin.

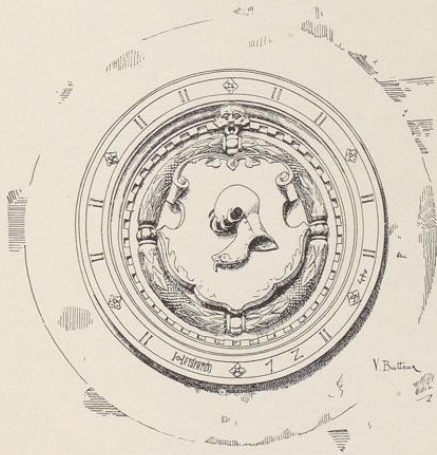

Handwritten text, possibly a page number or title, located in the lower left margin.

Handwritten text, possibly a page number or title, located in the lower right margin.


Dischering.

Bau- und Kunstdenkmäler von Westfalen.

Kreis Lüdinghausen.



Clichés von Dr. E. Albert & Co., München.



Aufnahmen von A. Kuborff, 1891.


Schloß: Hofeingang und Details.
(von Droste.)

Dischering.

Kreis Sündengarten.



Aufnahme von H. Künzler, 1891



Schloß: Himmelbett
(von Droste).

Zeit u. Kunstschmaler von Weiffen.



Eindruck von Böttcher & Jonas, Dresden

Bau- u. Kunstdenkmäler von Westfalen.

Kreis Lidinghausen.



Eichentafel von Röttmer & Jonas, Dresden.



Aufnahme von H. Ludorff, 1891.

Schloß: Holzfiguren
(von Droste).





Innenseite.



Eichdruck von Könniger & Jonas, Dresden

Aufnahme von M. Endorff, 1891.

Schloß: Zugbrücke — Außenseite
(von Droste).



Nordkirchen.

Die Gemeinde Nordkirchen, rund 29 □ Kilometer groß, ist umgeben von den Gemeinden Herbern, Ufcheberg, Ottmarsbocholt, Lüdinghausen, Selm, Südkirchen und Capelle. Dieselbe enthält außer dem Dorf die Bauerschaften Bergerbauerschaft, Piftenbrof und Aldendorf mit 1520 Katholiken und 4 Protestanten.

Quellen und Litteratur:

Das Pfarr-Archiv zu Nordkirchen. — Gräflich Esterhazy'sches Archiv auf Schloß Nordkirchen. — Tibus, Gründungsgeschichte, Seite 648 f. — Schwieters, Geschichtliche Nachrichten über den östlichen Theil des Kreises Lüdinghausen, Seite 79 f., 130 f., 137 f. — Derselbe, Die Bauernhöfe des östlichen Theiles des Kreises Lüdinghausen, Seite 368 f.

Nordkirchen findet sich schon um 1025 als Pfarre urkundlich erwähnt.¹ In der weit ausgedehnten Bauerschaft Ihtari, welche die jetzige Bauerschaft Aldendorf, fast ganz Südkirchen und fast den ganzen Beifang Capelle umfaßte, lagen damals die zwei Kirchen Northkirke und Süthkirke, die augenscheinlich von der Lage zu einander benannt waren. Nordkirchen, Kirche und Pfarrhof, lagen auf der „Kirchgeiß“ in der Nähe des jetzigen Schlosses Nordkirchen, in der Richtung auf Südkirchen zu. Die Stelle des Pfarrhofes ist unter dem Namen Wemhöfchen noch jetzt sehr wohl bekannt. Weil hier ein kleines (neues) Dorf sich gebildet hatte, so wurde der weiter abliegende Theil des Nordkirchener Ihtari Aldendorf genannt. Auch die Benennung Berge ist neueren Datums; um 1600 hieß die Bauerschaft noch Weischer, es ist das alte Uuedisscar der Freckenhorster, das Weydeschara der Werdener Heberolle. Piftenbrof, früher ein kleiner Bezirk um den Hof Piftenbrof herum, wurde im Laufe der Zeit verallgemeinert und auch auf die alten Distrikte Uhlenbrof und Hattoworkintthorpe, später Hattrup, ausgedehnt.

¹ N aus einem Pergament-Manuskript der Schloßbibliothek zu Nordkirchen (siehe unten Seite 72), 15 cm hoch.

² Erhard, Cod. diplomat. 103^b.

Das Dorf Nordkirchen, in seiner oben angegebenen Lage, war den Herrn von Morrien auf der Burg Nordkirchen unbequem, weil, wie sie angaben, Feinde sich leicht in der steinernen Kirche verschanzen könnten. Deshalb wurde 1526 Gerhard von Morrien bei dem Papste Klemens VII. vorstellig, es möge ihm gestattet werden, jene Kirche abzubringen, eine andere weiter von der Burg, nach Westen hin, wieder aufzubauen, dort Grundstücke für den Pfarrhof anzuweisen, und den alten Kirchen-, Pfarr- und Dorfgrund an sich zu nehmen. Alles dieses wurde genehmigt, und da auch der damalige Fürstbischof Franz von Waldeck und der Pfarrer zu Nordkirchen, J. G. von Morrien, einverstanden waren, so wurden Kirche und Pfarrhof weggeräumt und an den jetzigen Stellen neu erbaut. Schon 1536 schreibt der Fürstbischof an den Pfarrer zu Nordkirchen:

„Erbare leve Undechtige. Ut forstlicher ovrigkeit mogen wy erlyden, dat gy in der kerken, so umbgesath und noch ungewigget, gotsdenst l'doen anfangen, de sakramente einem Jederen Kerspels anverwandten, de des gesinnen, edder de't nodig bederven, geven und ministreren, ock de doden licham te begraven gestaden, darna gy ju richten mogen. Datum Petershagen am Donnersstag na dem Sundage trinitatis anno 1536.“¹

Noch beschwerten sich jetzt die benachbarten Adligen (auf den Häusern Meinhövel, Merfeld, Jchterloh, Vehoff, Byink) bei dem Fürstbischof und darauf bei dem Abt zu Werden als Oberlehns-herrn über das Gut Nordkirchen, und bei dem Kaiser Karl V., daß von Morrien den Begräbnis-platz ihrer Ahnen bei der alten Kirche vergrabe, in Ackerland verwandle, die Leichname der Todten den Thieren vorwerfe, mit der geweihten Kirchhofserde den Acker dünge, Steine und Blei von der alten Kirche zu seinen Festungswerken gebrauche u. s. w.

Schließlich wurde auch diese Angelegenheit in Frieden beigelegt.²

Die Kirche, welche G. von Morrien zu jener Zeit erbauen ließ, stand nicht sehr lange; 1715 wurde die jetzige von Graf Ferdinand Ad. von Plettenberg zu Nordkirchen und Gemahlin Bernardine von Westerholt erbaut, deren Wappen sich über der Thurmthüre und an einem Schluß-stein des Gewölbes finden. 1884 wurde die Kirche restaurirt auf Kosten des Herrn zu Nordkirchen, Grafen Esterhazy.

Patron der Kirche ist der heilige Mauritius.

Das Recht, die Pfarre zu besetzen, stand von Alters bei dem Stift Werden, wurde aber 1599 von dem Abt Heinrich Duden den Herrn zu Haus Nordkirchen überlassen, die es noch besitzen. 1484 stiftete Gerhard von Morrien die Vikarie St. Stephani zu Nordkirchen.

Die Vikarie St. Johannis Evangelistae wurde im Jahre 1699 von Eberika von Buddenberg, Frau von Ascheberg zu Jchterloh, die Vikarie Beatae Mariae Virginis im Jahre 1727 von Ferdinand von Plettenberg fundirt und 1826 diese mit der ersteren vereinigt.

1556 gründete Gerhard von Morrien und Gemahlin Maria von Wendt ein Armenhaus zu Nordkirchen für fünf arme Leute; 1730 wurde von Ferdinand von Plettenberg das Armenhaus neu-gebaut. Jetzt ist durch Stiftung der Gräfin Esterhazy, geborenen Maria von Plettenberg, im Jahre 1853 mit demselben auch ein Krankenhaus, und in neuester Zeit durch die Munifizenz des Grafen Nikolaus Esterhazy eine Kinderverwahranstalt verbunden.

Im Mittelschiff der Kirche befindet sich die Gruft der Familie von Morrien, schon mit der ersten Kirche (1530) angelegt. Die am östlichen Ende des Dorfes befindliche Gruft legte Ferdinand

¹ Akten im Pfarr-Archiv und im Gräflich Esterhazy'schen Schloß-Archiv.

² Schloß-Archiv zu Nordkirchen.

von Plettenberg im Anfange des 18. Jahrhunderts an. M. Freiherr von Plettenberg, mit dem der Mannesstamm der Familie erlosch, wurde 1813 hier beigelegt.¹

Das Rittergut Nordkirchen. Wir haben den reichen Güterbesitz des Stiffts Werden zu Lüdingtonhausen kennen gelernt; ein ähnliches Besitzthum hatte dieses Stifft auch zu Nordkirchen, bestehend aus dem Schulzenhofe Nordkirchen und 33 Unterhöfen.² Schon im 13. Jahrhundert waren mit diesen Gütern die Ritter von Lüdingtonhausen, genannt von Morrien, belehnt. Dieselben führten als Wappen im Schilde einen schwarzen Schrägbalken mit hängenden Zinnen, in der oberen linken Ecke einen roth goldenen Stern und als Helmschmuck zwei Straußfedern mit dem Rumpfe eines Mohren in der Mitte.

Die ältesten urkundlich bekannten Glieder des Geschlechts von Morrien waren die Brüder Johann, Bernard, Konrad und Heribrod, die etwa von 1250 bis in das 14. Jahrhundert hinein lebten.³

1284 verpfändet Bischof Eberhard von Münster dem Johann von Morrien den Hof Selm mit den Unterhöfen für 110 Mark.⁴

Der Sohn Johann erhielt 1347 von dem Abt zu Werden den Hof Nordkirchen für 30 goldene Schilde Zins in Erbpacht.⁵

1350 kauft derselbe von Johann von Rechede das Erbmarschallamt des Stiffts Münster. 1375 verpfändet ihm Wilhelm von Maleman den Freistuhl zu Nordkirchen; 1384 kauft er mit fünf Konsorten von diesem die ganze Freigrasschaft Wesenfort. Der Sohn, Johann wiederum, stand 1387 und 1388 in der Fehde der Grafen von der Mark gegen Dortmund auf Seiten dieser Stadt. Er nahm den Diedrich von Volmestein, Verbündeten des Grafen von der Mark, gefangen, worauf dieser sich mit 5500 Goldgulden auslösen mußte.⁶

1398 tauschte er mit seinem Sohne Gert von dem Abt Bruno zu Werden ein Stück Landes ein, aus den Grundstücken der Westerhove und Kleihove, an die alte Kirche und Wedeme anstoßend, um dort ein festes Schloß zu bauen.

1417 wurde die jährliche Erbpacht auf 23 Goldgulden festgesetzt, wahrscheinlich für Gerhard von Morrien, der 1427 die Margerethe von Borghorst heirathete.

In der Stifftsfehde, 1450 bis 1457, hatte derselbe Lüdingtonhausen von dem bischöflichen Stuhle in Pfandbesitz, ergriff die Partei des Prätendenten Walram und erhielt in Folge dessen Fehdebriefe von einer großen Zahl der Freunde des anderen Prätendenten E. von Hoya. 1454, 18. Juli, fiel das Haupttreffen in dieser Fehde bei Varlar vor, wo die Partei Walrams Sieger blieb und Gerhard von Morrien unmittelbar nach der Schlacht zum Ritter geschlagen wurde.⁷ 1466 wurde derselbe wegen des Erbmarschallamts mit den von Lintelo zu Rechede (welche jenes Amt zurückforderten, indem die von Morrien dasselbe nicht rechtlich von den von Rechede erworben hätten) in eine Fehde verwickelt, welche mehr wie zehn Jahre mit großer Erbitterung geführt wurde.⁸

Gerhard von Morrien, der 1530 die Kirche transferirte, hatte 1535 ein Kommando in dem

¹ Mittheilungen des Herrn Vikar A. Albers und des Herrn Oberrentmeister Fischer zu Nordkirchen.

² Wilmans Urkunden-Buch, Nummer 1188 Anmerkung.

³ E. Mander Heyden, Personen-Reg. zu Wilmans Urkunden-Buch. Morrien.

⁴ Wilmans Urkunden-Buch, Nummer 1285.

⁵ Gräfllich Esterhazy'sches Archiv zu Nordkirchen, auch für alles folgende, wenn keine andere Quelle angegeben ist.

⁶ A. Fahne, Die Dortmunder Chronik, Seite 88.

⁷ Dr. H. A. Erhard, Geschichte Münsters, Seite 244.

⁸ Schwieters, Geschichtliche Nachrichten über den östlichen Theil des Kreises Lüdingtonhausen, Seite 106 f.; derselbe, Geschichtliche Nachrichten über den westlichen Theil des Kreises Lüdingtonhausen, Seite 356 f.

Belagerungsheere vor Münster. Dessen Enkel, wiederum Gerhard, wurde im Juli 1607 in einem Streit von Diedrich von Galen Bisping auf dem Domplatz zu Münster wegen Jagdstreitigkeiten mit dem Degen erstochen.¹

Der Sohn Johann knüpfte 1625 im dreißigjährigen Kriege mit dem Könige Christian von Dänemark Verbindungen an und erhielt von demselben 1627 ein Obristenpatent mit dem Auftrage, ein Regiment zu Pferde und ein Regiment zu Fuß zu werben. Ueber diese Werbungen starb er im folgenden Jahre 1628 durch einen Sturz vom Pferde und hinterließ seiner Wittve (mit vier unmündigen Kindern) viel Sorge und Kummer, da sie nur mit Mühe der Konfiskation der Güter durch den Landesherrn wegen der Untreue des Mannes entging.

Nach dem Tode zweier Brüder wurde Juliane, Freifrau von Weichs, Erbin aller Güter und hinterließ dieselben ihrer Tochter Maria Sophia, Gemahlin des Grafen Jakob von Hamilton.

Christian Friedrich von Plettenberg, 1688—1706 Fürstbischof von Münster, erwarb 1694 von dem Grafen von Hamilton die Güter Nordkirchen, Bugfort, die Hälfte von Davensberg, Haselburg und Alrodt für 250 000 Thaler, ferner in demselben Jahre von dem Herrn von Wolfbücheln die andere Hälfte von Davensberg für 27 656 Thaler, Meinhövel von B. von Diepenbrock Empel für 125 000 Thaler, die früher anderweitig veräußerten Theile von dem Gute Alrodt für 21 500 Thaler, und endlich im Jahre 1698 das Gut Grotenhues von dem Herrn von Beverförde Werries. Mit diesen ausgedehnten Gütern war das Sogericht in dem halben Ante Werne, die Gerichtsbeifänge Kapelle und Meinhövel, und die Herrlichkeit über Nordkirchen und die Bauerschaft Berge verbunden; es gehörten dazu über 250 leibeigene Bauernhöfe und Kotten in 21 verschiedenen Kirchspielen.

Der Fürstbischof ließ im Jahre 1705 die alte Burg, die mit Thürmen, Erkern, Giebeln, Wällen und Rondeils versehen war und eine Kapelle hatte², abbrechen, und erbaute westlich von der Stelle, unmittelbar daran ein neues Schloß, welches, was Größe, baulichen Schmuck, planmäßige Anlage des Hauptgebäudes und der vielen Nebengebäude, der Umfassungsmauern, Teiche, Brücken, Gärten und Parkanlagen angeht, im Münsterlande nicht seinesgleichen findet.

1702 wurde der Grundstein zu dem Schlosse gelegt, 1710—1712 der Bau von dem Neffen des Fürstbischofs vollendet, der auch die sogenannte Oranienburg, ein etwas abgelegenes, kleineres, schloßartiges Gebäude in den Anlagen aufführen ließ.

Christian Friedrich schenkte 1695 das Gut Nordkirchen seinem Bruder Johann Adolf, nach dessen Tode dasselbe 1698 auf den Sohn Ferdinand Adolf überging. Dieser wurde 1724 in den Reichsgrafenstand erhoben. Bei dem Fürstbischof Clemens August stand er anfangs in hoher Gunst, fiel aber später so sehr in Ungnade, daß der Fürst 1734 das Haus Nordkirchen durch Militärgewalt einnehmen und besetzen ließ.³ Der letzte im Mannesstamm war Max Friedrich von Plettenberg, der durch sein ungebundenes, luxuriöses Leben die Güter und Finanzen in zeitweiligen großen Verfall brachte; er starb 1815. Das damals vierjährige einzige Töchterchen Maria wurde Erbin. Dieselbe brachte 1825 durch ihre Heirath mit Nikolaus Franz Graf Esterhazy Galantha Nordkirchen an diese Familie, deren Wappen in blauem Schilde einen Greif, auf einer Grafenkrone stehend, zeigt, in der

¹ Dr. J. Janssen, Die Geschichts-Quellen des Bisthums Münster, III. Seite 356.

² Ueber die Aemirung der alten Burg u. s. w. vergleiche Schwieters, Geschichtliche Nachrichten über den östlichen Theil des Kreises Lüdington, Seite 115 und 129.

³ Ueber diese Angelegenheit vergleiche Schwieters, Geschichtliche Nachrichten über den östlichen Theil des Kreises Lüdington, Seite 120 f.

rechten Kralle einen Krummsäbel, in der linken drei aufblühende Rosen. Der zweite Sohn des Genannten, Graf Niklas Esterhazy, ist der jetzige Inhaber des Gutes.

Das Rittergut Meinhövel, in der Bauerschaft Pifenbrok, an dem Teufelsbach, nahe der Lüdinghauser Grenze gelegen, ist längst verschwunden, nur die Meinhöveler Mühle zeigt noch die alte Stelle. Hier saß ursprünglich das Geschlecht der von Meinhövel, die auch in Wolbeck eine feste Burg hatten und von jeher durch ihre Fehde- und Beutelust den Münsterischen Bischöfen viel zu schaffen machten. Sie führten dasselbe Wappen mit den von Davensberg: den Schild quer getheilt, oben drei Brakteaten. Ueber die Fehde derselben mit dem Bischof Ludolf von Münster im Jahre 1242 vergleiche die Geschichts-Quellen des Bisthums Münster.¹

Godfried von Meinhövels einzige Tochter Margarethe wurde um 1500 mit Hermann von Münster Brokhoff verheirathet und so kam Meinhövel in den Besitz der Familie von Münster.² (Schild quer getheilt, oben roth, unten gold.) Andere Linien dieses Geschlechts saßen zu Dale, Kirchspiel Vork, Boglar, Kirchspiel Selm, Eindhövel, Kirchspiel Otmarsbockholt und Surenburg, Kirchspiel Riesenbeck. Franzeline von Meinhövel, einzige Tochter des Wilhelm Gisbert, Erbin zu Meinhövel, war mit Bertram von Diepenbrok Empel vermählt. Dieser verkaufte 1694 Meinhövel an den Fürstbischof Christian Friedrich, der dasselbe mit der Herrschaft Nordkirchen vereinigte.³

Das Rittergut Jchterloh, in der Bauerschaft Aldendorf, nahe der Wscheberger und Capeller Grenze. Jchterloh ist ein Theil des oben erwähnten Gebietes Jhtari. Jchterloh ist das Lo, der Wald zu Jhtari, Jchtern. Inmitten dieses Waldes, der noch jetzt vorhanden ist, lag die Burg Jchterloh. Schon um 1570 war das Geschlecht von Wscheberg (Heinrich von Wscheberg) von dem Bischofe zu Münster mit Jchterloh belehnt.⁴ Dasselbe dürfte von seinem Stammsitz im Dorf Wscheberg zunächst hierhin übergesiedelt sein.

1657 wurde Johann von Wscheberg belehnt. Derselbe hatte nur eine Tochter Elisabeth Margarethe, die sich um 1680 mit Robert von Romberg verheirathete. Der Sohn aus dieser Ehe verkaufte im Jahre 1702 Jchterloh mit den Nebengütern an die Abtissin von Heerse, Katharina von Winkelhausen, welche dann dieselben Güter im Jahre 1718 dem Grafen von Fürstenberg Herdringen für 109000 Thaler wiederum überließ.⁵

Das Rittergut Grothus oder Grotenthus liegt in der Bauerschaft Aldendorf, unfern der Südkirchener Grenze und ist jetzt ein Pachtgut. Es war Stammsitz des Geschlechts von Grothusen, welches mit den von Morrien dasselbe Wappen führte, einen unten gezimten Schrägbalken. Schon im 15. Jahrhundert findet sich dieses Geschlecht in bischöflichen Urkunden. Um 1570 war Stephan von Grothus mit Grothus von dem Bischofe belehnt als Burgmann zu Boglar. Um 1400 folgte zu Grothus die Familie von Pifenbrok. (Schild quer getheilt, unten silber, oben roth mit drei goldenen Sternen.) Heinrich von Pifenbrok, 1492 belehnt, verheirathet mit U. von Hamern, hatte nur eine Tochter Nika, die mit Heinrich von Wscheberg Byink verheirathet war und diesem das Gut in die Ehe brachte. 1698 kam dasselbe durch Kauf an Nordkirchen.⁶

¹ I. Seite 116.

² Troß, Westphalia 1825, 3. Quartal, Seite 83.

³ Archiv auf Schloß Nordkirchen.

⁴ Lehnbuch des B. Florenz von Münster.

⁵ Fahne, Westfälische Geschlechter: von Wscheberg. — Kuman, Die vornehmsten adligen Güter im Amte Werne. — Archiv des Hauses Jchterloh, jetzt auf Schloß Herdringen.

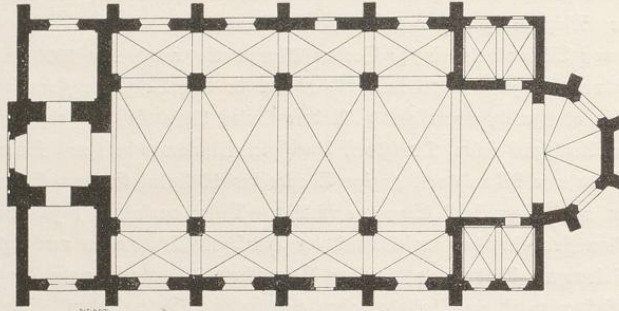
⁶ O. E. A. Heyden, Regesten zu Wilmans Urkunden-Buch: Grothusen, Pifenbrok. — Lehnbuch des Bischof Florenz. — Archiv zu Schloß Nordkirchen. — J. Schwieters, Bauernhöfe, Seite 393 und 409.

Eudorff, Bau- und Kunstdenkmäler von Westfalen, Kreis Lüdinghausen.

Denkmäler-Verzeichniß der Gemeinde Nordkirchen.

1. Dorf,

6 Kilometer südöstlich von Lüdingtonhausen.

Kirche¹, katholisch, Renaissance, Anfang des 18. Jahrhunderts.

1 : 400

Dreischiffige, vierjochige Hallenkirche mit einjochigem, durch drei ganze und zwei halbe Seiten des Zehncks geschlossenem Chor, zwei zweijochigen Sakristeien zu beiden Seiten des Chors. Thurm durch Verlängerung der Seitenschiffswände von Seitenhallen umgeben.

Kreuzgewölbe mit Rippen und Schlüsselsteinen auf Kreuz- und Wandpfeilern zwischen Längs- und Quergurten.

Fenster flachbogig ohne Maßwerk.

Taufstein, romanisch, mit oberem und unterem Blattfries, 0,86 m hoch, 0,90 m Durchmesser. (Abbildung Tafel 66.)

Monstranz, Renaissance, mit Kristallen, 66 cm hoch. (Abbildung Tafel 67.)

3 Glocken mit Inschriften:

1. von Petit und Edelbrock, 1857.

2. Johann Schweys me fecit monasterii. Soli deo gloria. A° 1731.
Mauritius bin ick geheiten

Norkerken hebbben my luten geiten.

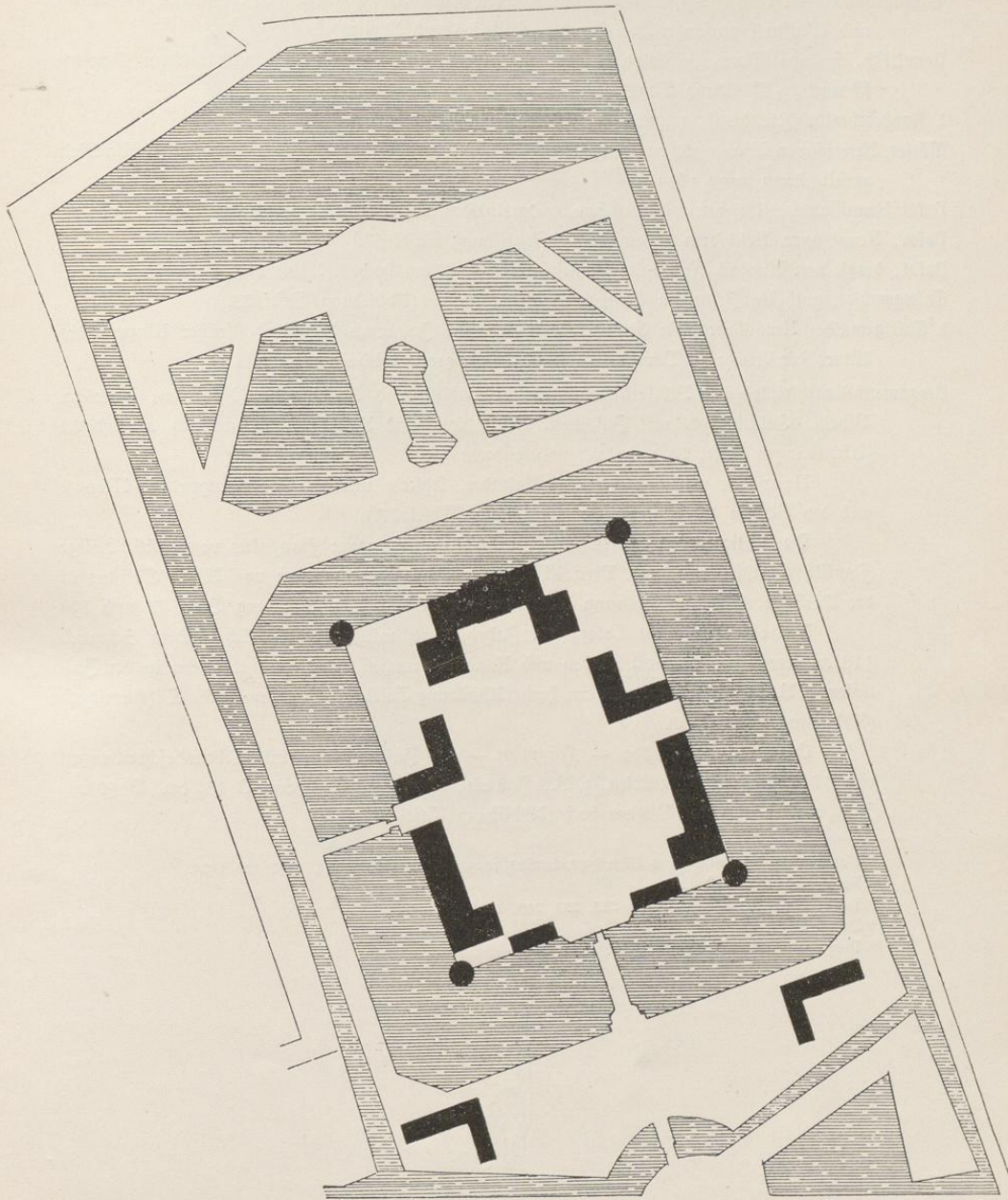
0,87 m Durchmesser.

3. Inschrift, 2 cm hoch (Abbildung Tafel 66), 1,0 m Durchmesser.

¹ Schwieters, östlicher Theil des Kreises Lüdingtonhausen, Seite 79 f.



2. Rittergut Nordkirchen¹ (Besitzer: von Esterházy),
7 Kilometer südöstlich von Lüdinghausen.



1 : 2500

¹ Schwieters, östlicher Theil des Kreises Lüdinghausen, Seite 103 f.

Renaissance, Anfang des 18. Jahrhunderts, reiche Anlagen mit Nebengebäuden, Eckthürmen und Einfahrtsthoren.

Hauptgebäude, mit reich ausgestatteten Räumen, werthvollen Kunstgegenständen¹, Möbeln, Gobelins² und Waffen³, umfangreicher Gemälde-Galerie⁴ und Bibliothek.

Prunktiisch, Spätrenaissance, geschnitz, 1,15 m lang, 0,78 m breit, 0,84 m hoch, mit reichem Figurenschmuck. (Abbildung Tafel 72.)

2 Kandelaberstischchen, desgl., 1,03 m hoch. (Abbildung Tafel 72.)

Mörser, Renaissance, Bronze, 55 cm hoch, 26 cm Durchmesser mit Inschrift: Soli deo gloria. Hindrich smidtjohann anno 1614.

Portal, Renaissance, Silber mit münsterischen Friedensthälern, Seidelform, 21,5 cm hoch. (Abbild. Taf. 67.)

Portal, Renaissance, Kelchform, 51 cm hoch. (Abbildung Tafel 67.)

Portal, desgl. von Krystall, Fuß mit Edelsteinen besetzt, 55 cm hoch. (Abbildung Tafel 72.)

Tafelgemälde, gothisch, Jesus im Tempel, 58/26 cm groß. (Abbildung Tafel 73.)

2 Tafelgemälde, Renaissance, die Evangelisten Lukas und Johannes darstellend, früher Klappen des Altars der Kirche zu Davensberg, je 90/70 cm groß. (Abbildung Tafel 74.)

Pergament-Manuskripte⁵ der Bibliothek, romanisch, gothisch und Renaissance, Pfalterien, Breviere, Bibeln, Gebetbücher, mit Initialen, Miniaturen und Randverzierungen reich ausgestattet (Abbildungen Tafel 75 und 76), insbesondere:

Brevier, mit vorgeheftetem Kalender, letzterer mit den Darstellungen der Monate und den Zeichen des Thierkreises. (Abbildung Tafel 77.)

Die Initialen des ersteren mit figürlichen Darstellungen: Franziskus von Assisi, Heilige Familie, Christi Versuchung, Dreifaltigkeit, Benediktus (P) und Franz von Assisi, Christus in der Vorhölle, Tod und Krönung Mariä, und viele andere. (Abbildung Tafel 78 und 79.)

Bibel, Pergament-Codex, 15. Jahrhundert, mit außerordentlich reichem Schmuck, 148 größeren Initialen mit Stäben und Randverzierungen, 45 Miniaturbildern in den Initialen, z. B. P mit Miniatur 26 cm hoch (Abbildung Tafel 69), J 15 cm hoch, T 14 cm hoch (Abbildungen Tafel 76).

Pergament-Codex — Fragment — 12. Jahrhundert, mit Lebensbeschreibungen von 17 Heiligen und Initialen, z. B.: J 8 cm, Q 8,5 cm, C 5,5 cm, P 15,5 cm, B 10 cm, J 8,5 cm und 7,5 cm, T 8 cm hoch (Abbildung Tafel 80.)

¹ Katalog der Ausstellung des Alterthumsvereins 1879 Nr. 537, 833, 1391, 1397 und 1401.

² Desgl. Nr. 1751 und 1752.

³ Desgl. Nr. 129—132, 168, 210, 233, 253, 240, 252 und 253.

⁴ Desgl. Nr. 1503.

⁵ Desgl. Nr. 1562—1565 und 1601.



Nordkirchen.

Bau- und Kunstdenkmäler von Westfalen.

Kreis Södinghausen.



1



2

§ M E R B O D O
 C T M P T N T M
 C O N F E C I T
 Q V T M
 C I O S T N T M §

3

Clichés von Dr. E. Albert & Co., München.

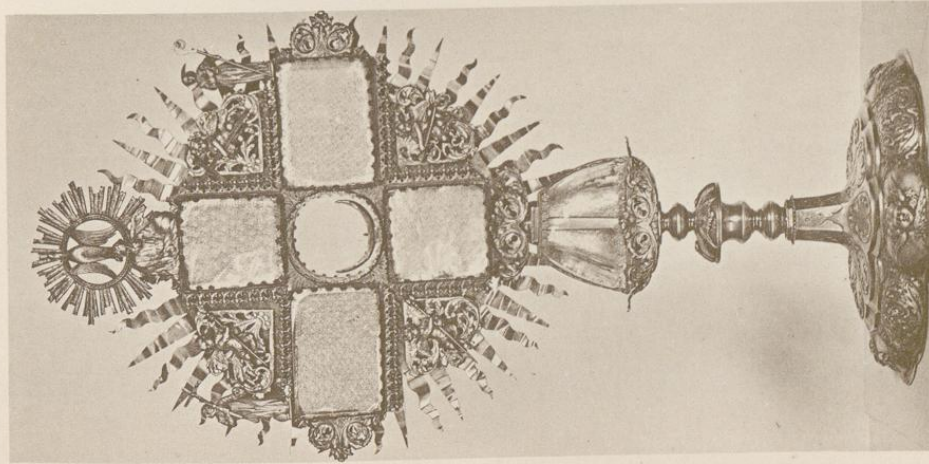
Aufnahme von H. Ludorff, 1891.

Kirche:

1. Innenaussicht; 2. Taufstein; 3. Glockenschrift.

Nordfirchen

Bair. u. Kurfürstentümer von Westfalen.



Zielformel von Köhnter & Jonas, Dresden.

Kirche: Monstranz

Kreis Wüdinghausen.




Zielformel von A. Eisehoff, 1894.

Schloß: Pokale
(von Esterházy).



Bau- u. Kunstdenkmäler von Westfalen.

Kreis Lidinghausen.




Stichdruck von Römmler & Jonas, Dresden.

Aufnahme von H. Endorff, 1891.

Schloß: Südansicht und Einfahrts-Thor
(von Esterhazy).



Nordfischen.

Bau- u. Kunstdenkmäler von Westfalen.



Stichdruck von Köhntz & Jonas, Dresden.

Kreis Südvingen.




Aufnahme von H. Enderff, 1891.

Schloß:
Initial P, Westansicht und Nebengebäude.

Nordfirchen.

Bau- u. Kunstdenkmäler von Westfalen.

Kreis Södinghausen.



Kistbrand von Kömmler & Jons, Dresden.

Aufnahme von A. Ederoff, 1891.

Schloß: Großer Saal
(von Eferby).


Nordfirchen.

Bau- und Kunstdenkmäler von Westfalen.

Kreis Södinghausen.




1



2

Esthés von Dr. E. Albert & Co., München.



3

Aufnahme von H. Ludorff, 1891.


Schloß:

1. Ritteraal; 2. Vestibül; 3. Speisesaal.

Nordkirchen.

Bau- und Kunstdenkmäler von Westfalen.


Kreis Lidinghausen.



1



3



2

Tisches von Dr. E. Albert & Co., München.

Aufnahme von H. Endorff, 1891.

Schloß.

1. Kandelabertisch; 2. Tisch; 3. Krystall-Pokal.

Nordkirchen.

Bau u. Kunstdenkmäler von Westfalen.

Kreis Södinghausen.



Lichtdruck von Könniger & Jonas, Dresden.

Aufnahme von H. Ludorff, 1891

Schloß: Tafelgemälde
(von Esterházy).

Nordfirchen.

Bau- u. Kunstdenkmäler von Westfalen.



Schöpfung von Köhmler & Jonas, Dresden

Kreis Sündinghausen.



Aufnahme von A. Eberff, 1891

Schloß: Tafelgemälde
(von Eberhag).

Blatt II. Kunststeinbilder von Weiffalen.




Schreiber von Rammier & Jonas, Dresden.

Schloß: Bibliothek
(von Esterhazy).

Kreis Sickinghausen.



Zufügung vom Altarbildsweverin 1879.



1



2



4



3

Clichés von Dr. E. Albert & Co., München.

Aufnahme vom Alterthumsverein 1879 und von H. Eudorff, 1888-1892.

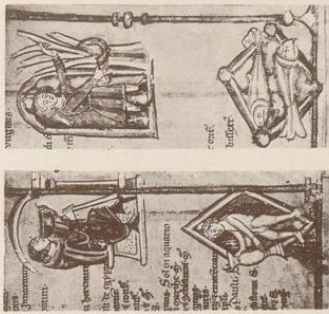

Schloß-Bibliothek, Pergament-Manuskripte.

1. und 2. Initialen¹; 3. Randverzierung; 4. Miniatur.


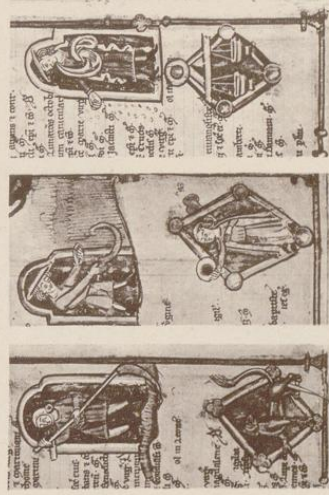
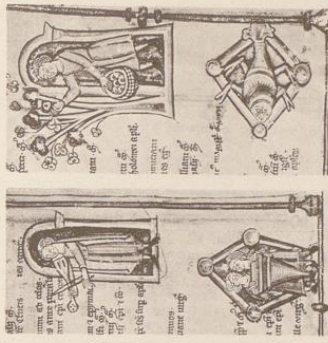
¹ Nach farbigen Copien des † Kaplan Sprämann-Kerkerinf.

Nordfirchen

Nur n. Kunstdrucke von Westfalen.



Kreis Siedinghausen.



Schloß:
Bibliothek
(von Esterhazy).

Kunstdruck von Köhler & Jonas, Dresden.

Zusnahme von M. Kuborff, 1892

Nordkirchen.

Bau- und Kunstdenkmäler von Westfalen.

Kreis Lüdingtonhausen.



Stiches von Dr. E. Albert & Co., München.

Aufnahme von H. Luborff, 1892.

Schloß-Bibliothek.
Initialen E, Q, D und A aus einem Brevier.

Nordfirchen.

Bau- und Kunstdenkmäler von Westfalen.

Kreis Lüdinghausen.



Cliches von Dr. E. Albert & Co., München.

Schloß-Bibliothek.

Aufnahme von H. Eudorff, 1886.

Initialen¹ I, O, C, P, B, J, T und J aus einem Pergament-Manuskript.

¹ Nach farbigen Copien des Kaplans Dr. Sprickmann-Kerkerinl.



Olfen.

Die Gemeinde Olfen grenzt im Süden an die Lippe, im Osten an Bork und Selmi, im Norden an Lüdinhäusen und Seppenrade, im Westen an Hullern. Dieselbe enthält außer dem Wigboldbezirk die Bauerschaften Rechede, Kökelsum, Sulsen und Vinnum. Sie hat eine Größe von 60 □ Kilometer und eine Bevölkerung von 3055 Katholiken, 38 Protestanten und 30 Juden.

Quellen und Litteratur:

Gräflich von Wedel'sches Archiv zu Sandfort, geordnet und mit Repertorium versehen. — Pfarr-Archiv, nicht geordnet. — U. Tibus, Gründungs-Geschichte, Seite 789 f. — J. Schwieters, Geschichtliche Nachrichten über den westlichen Theil des Kreises Lüdinhäusen, Seite 321—402.

Der Wigboldbezirk Olfen ist identisch mit der alten Bauerschaft Ulfloa, Olflon, Olfen. Ulfloa ist zusammengesetzt aus Ulf = Wulf und Lo, also gleichbedeutend mit Wolfsloh, Wolfswald. In der Bauerschaft Olfen bestand schon früh eine Kirche. Wir erfahren darüber Näheres aus einer sehr interessanten Urkunde des Bischofs Wulphelm aus dem Jahre 889.² Der Bischof bekundet in derselben, daß er die Kirche in Ulfloa und den Hof daselbst, sein väterliches Erbtheil, nebst Gebäuden und Grundstücken und 30 Leibeigenen mit ihren Höfen dem heiligen Paulus zu Mimigernesford geschenkt, sich aber die Freiheit vorbehalten habe, später anders zu verfügen.

Der Akt sei aufgenommen in der Kirche des heiligen Vitus (also zu Olfen, wo der heilige Vitus noch Patron ist) vor dem versammelten Volke und in Gegenwart der vier Gaugrafen Kobbo, Thiadink, Hrodwerk und Warin, am feste der heiligen Fabian und Sebastian.

Aus dieser Urkunde folgt, daß zu Olfen schon vor dem Jahre 889 eine Kirche mit dem heiligen Vitus als Patron der Pfarre bestand, und daß einer der Vorfahren des Bischofs Wulphelm dieselbe auf seinem Hofesgrunde erbaut hatte. Wahrscheinlich ist die Pfarre aber nicht vor dem Jahre 836 gegründet, wo erst die Reliquien des heiligen Vitus von Frankreich nach dem Kloster Corvey an der Weser übertragen wurden, indem vor dieser Uebertragung an die Wahl des heiligen Vitus zum Patron nicht zu denken ist.³

¹ D mit der Darstellung Christi am Ölberge. Aus einem Brevier (Pergament-Manuskript) der Schloß-Bibliothek zu Nordkirchen (siehe oben Seite 72).

² Erhard, Codex diplomat., Nummer 40.

³ U. Tibus, am angeführten Orte, Seite 789.

Wir finden im Jahre 1265 die genannten Güter in dem Besitz des münsterischen Domkapitels¹ und somit ist auch die Besetzung der Pfarrstelle seit erdenklicher Zeit ein Vorrecht des Domprobstes gewesen. Da der Pastor jährlich 5 Mark und über 50 Hausstätten im Wigbold Wortgelder, Hühner und Eier an das Domkapitel zu prästiren hatten, so ist evident, daß sowohl der Pfarrhof ein Per-tinenz des Hofes Olfen ist, als auch das Wigbold auf dem Grunde desselben Hofes erbaut ist.

In der Bauerschaft Sulsen zu „Lehmhegge“ war früher eine Kapelle, die um 1820 ab-gebrochen wurde; die Vikarie zum Lehmhegge stand im Patronat der Herrn zu Rauschenberg, sie ist jetzt an die Pfarrkirche verlegt. Auch bei der Burg Rechede, „auf'm Benthofe“, bestand ehemals eine Kapelle. 1268 und 1271 findet sich Bernardus capellanus in Regethe; die Vikarie wurde aber schon von Bischof Florenz (1364 bis 1379) der Pastorat überwiesen.² Eine dritte Kapelle lag in der Bauerschaft Vinnum, im sogenannten Dorfe Vinnum; auch diese ist verschwunden.

Olfen soll im Jahre 1589 von dem fürstbischöf Ernst von Baiern Wigboldsrechte erlangt haben zum Lohn dafür, daß die Bürger einen Angriff von Seiten der Spanier auf den Ort tapfer zurückgewiesen hätten.³

Röchel berichtet in seiner Chronik von einem Angriffe der Spanier auf Olfen nichts, erzählt aber von den Holländern, daß sie im November 1589 und im September 1590 Olfen heimgesucht und gebrandschatzt hätten.⁴

Eine Befestigung des Wigbolds wurde 1592 geplant und begonnen zum Schutze gegen die Einfälle der Spanier und Holländer. Aus den gepflogenen Korrespondenzen⁵ ist zu ersehen, daß der Ort früher schon im weiteren Umkreise mit Gräben umzogen war, und damals der Oberstlieutenant Jobst von Fürstenberg Senden den Rath erteilt hatte, die Festungsgräben enger einzuziehen. Nach langen Unterhandlungen wurde endlich von der fürstbischöflichen Regierung die Erlaubniß erteilt, und 1601 (3. März) stellen L. Billholt, Bürgermeister, H. Nordemann, Rathsverwandter, J. Penne-kamp, Rentmeister, einen Revers aus, daß, nachdem die fürstlichen Rätthe zu Münster zugelassen, „gemeld Dorf Olfen mit Aufgrabung und Beschanzung auf 10 Jahre a dato angerechnet zu besfestigen“, sie in der Oeffnung und Schließung der Pforten und Hommeien sowie Zustellung der Schlüssel der Obrigkeit gehorchen wollen. Das Siegel an der Urkunde hat im Schilde einen Balken, darunter W. O., über dem Schilde St. Vitus, die Umschrift: Sig. Wichbold Olfen.

Olfen gehören folgende Männer der Wissenschaft an: Heinrich Vruchter, Schüler von Kammer und Murrnellius; Schulrektor zu Osnabrück, dann zu Münster; schrieb verschiedene gelehrte Werke. Heinrich Sibe, großer Grammatiker und Dichter; Rektor auf dem Münsterischen Gymnasium unter Kammer; gab viele lateinische Gedichte heraus; starb 1566 zu Lemgo an der Pest, nachdem er über 50 Jahre Schulrektor gewesen.⁶ Bernhard Heinrich Reinhold, 1677 zu Olfen geboren, Professor jur. zu Duisburg, hinterließ viele gedruckte Werke.

Die Landesburg Rechede⁷, in der Bauerschaft Rechede, am Steverflusse, bischöfliches Besitzthum, bestand schon im 12. Jahrhundert. Diese Landesburgen, zu denen auch Boglar im Kirch-

¹ Wil mans, Urkunden-Buch, Nummer 744. — Dr. f. Darpe, Codex Traditionum Westphalicarum II. Seite 238.

² Pfarr-Archiv, Wil mans Urkunden-Buch, Nummer 823, 902.

³ Kum ann, Manuscripte.

⁴ Dr. Janssen, Geschichts-Quellen des Bisthums Münster III. Seite 110, 114.

⁵ Staatsarchiv zu Münster.

⁶ Kum ann, Manuscripte: Nachrichten über die münsterischen Städte Werne u. f. w.

⁷ Nordhoff, Holz- und Steinbau Westfalens, Seite 246 f., Tafel V, 1.

spiel Selm, und Paßlar¹ im Kirchspiel Lüdinghausen gehörten, sollten zur Sicherheit des Landes, zum Schutz gegen äußere Feinde dienen. Sie waren mit einer Anzahl Burgmänner (castellani) besetzt, die für ihren Dienst eine Wohnstätte, Burgmännersitz (mansio) auf der Burg und zum Unterhalt ein Burglehen (feodum castrense) oder eine Rente erhielten. Der Burggraf hatte die Aufsicht über die Burg und die Burgmänner. Das Kollegium der Burgmänner führte ein eigenes Siegel, wie wir das aus einer Urkunde des B. Kramppe, Kastellan zu Rechede, vom Jahre 1280 sehen.² Mit dem Haupttheile der Burg und deren Zubehör an Grund und Boden war die Familie von Rechede belehnt, die von diesem ihrem Stammsitz in der Bauerschaft Rechede ihren Namen hatte. Sie führte mit den von Merveldt und von Dülmen dasselbe Wappen, einen goldgegritterten blauen Schild.

1389 bezeugt Eubbert von Rechede, daß Haus und Burg Rechede von dem Bischof Heidenreich seiner Obhut übergeben sei. Er übernimmt, die Burg mit Wächtern und Pfortnern zu unterhalten und hat dafür Mühle, Fischerei und Acker zu seiner Nutznießung. Die Burg soll dem Bischofe stets ein offenes Haus sein.³

1425 verkauft Eubbert vor dem Freygreven von Wesenfort, Heinrich von Neuhaus, das Haus Rechede mit allem Zubehör an Hermann von Lintloe.⁴

Die Familie von Lintloe führte als Wappen zwei schwarze Querbalken in Silber, auf dem oberen drei rechts laufende Vögel. Auf Hermann folgte um 1462 Adam von Lintloe, der, wie schon bei Nordkirchen erwähnt wurde, 1466—1478 in erbitterter Fehde mit G. von Morrien lebte. Wegen des faulrechtlichen Vorgehens und vieler Brandstiftungen und Räubereien in dieser Fehde wurde Adam 1467 in der Kirche zu Olfen öffentlich exkommuniziert; der Bruder Dirik, der ebenfalls an der Fehde theilnahm, wurde 1476 am Freistuhl zu Nordkirchen wegen derselben Vergehen von dem Freigrafen Johann Selter verfehnt. Die große Pergamenturkunde trägt acht Siegel und ist von 16 freien Bauern, Freyscheppen, unterzeichnet.⁵

Mit Wilhelm von Lintloe starb 1541 der Stamm zu Rechede aus. Das Gut kam jetzt an den Vetter Wilhelms, Wonnemar von Heiden, dessen Wittve dasselbe um 1555 an Jobst von Mecheln Sandfort verkaufte. Seitdem ist die Burg verschwunden und die Grundstücke sind mit den Sandforter Besitzungen vereinigt.⁶

Das Rittergut Senden lag unweit der Burg Rechede. Hier saß ein Geschlecht von Senden, welches zwei silberne Querbalken in roth als Wappen führte. Engelbert von Senden verkaufte 1468 das Haus Senden an Eubbert von Morrien⁷. Da dieser keinen Sohn hatte, so fiel um 1488 Senden an einen Sohn seiner Tochter Fya, nämlich an Eubbert von der Reck, und diesem folgte der Sohn Diedrich.

In Ermangelung von Söhnen erbte der Schwiegersohn Friedrich von Tülen das Haus Senden; dieser verkaufte 1557 dasselbe an E. von Fürstenberg, der ebenfalls eine Tochter Diedrichs zur Frau hatte, für 15000 Goldgulden.⁸

¹ Nordhoff, Holz- und Steinbau Westfalens, Seite 233 und 245 f.

² Wilmans, Urkunden-Buch, Nummer 1127.

³ Niefert, Beiträge zu einem Münsterischen Urkunden-Buch, 1. Band, 2. Abtheilung, Seite 234.

⁴ Gräflich von Weddelsches Archiv Sandfort.

⁵ Archiv Nordkirchen.

⁶ Archiv Sandfort.

⁷ Gräflich Droste'sches Archiv Darfeld.

⁸ Archiv Darfeld.

Der Sohn und Nachfolger Jobst von Fürstenberg nahm als Oberstlieutenant Theil an einem Kriege gegen die Türken, starb aber auf der Rückkehr zu Wien im Jahre 1596, ohne Kinder zu hinterlassen. Das Haus Senden kam jetzt für große Forderungen durch gerichtliche Inmiffion an Sandfort. Seitdem ist die Burg verschwunden.¹

Das Rittergut Sandfort. Dasselbe liegt in der Bauerschaft Vinnum, an der Landstraße Olfen—Selm. Schon um 1500 war hier das Geschlecht von Mecheln sesshaft, welches in der Bauerschaft Mecheln, Meiklen, Kirchspiel Ahlen, seinen Stammsitz hatte, und drei Rüden in rothem Felde als Wappen führte. Der letzte seines Stammes war Jost von Mecheln; dieser starb um 1550 und hinterließ drei Töchter: Joste, Aese, Stephane. Die erste erbt mit ihrem Gemahl, Franz von Bodelschwing, Sandfort. Da diese aber kinderlos waren, so vermachte die Wittwe Joste 1599 das Gut einem Sohne der Schwester Aese, dem Joachim von Frydag Löringhoff. Dessen Sohn Berthold begründete die Linie von Frydag (drei silberne Ringe in blauem Felde) Sandfort, die im Jahre 1717 mit Joachim Hermann ausstarb.

Die Wittwe Josina von der Reck vermählte sich wiederum mit Gisbert von Bodelschwing (in gold ein rother Querbalken, darüber eine viereckige Spange), dessen Nachkommen etwa 150 Jahre zu Sandfort blühten. Adolf von Bodelschwing erbaute mit Gemahlin Louise von Plettenberg 1857 zu Lüdinhäusen die evangelische Kirche und schenkte dieselbe der dortigen evangelischen Gemeinde.

Die Tochter Louise wurde Erbin der elterlichen Güter. Durch ihre Vermählung kamen dieselben an den jetzigen Besitzer, Grafen von Wedel.²

Das Rittergut Füchteln, in der Bauerschaft Köfelsum, links an der Stever gelegen. Füchteln kam 1362 durch Kauf an Heinrich von Wulf, von Wulfsberg zu Lüdinhäusen. Bernard von Wulf schrieb um 1500 eine Familienchronik, wovon eine Abschrift sich im Lüdinhäuser Stadtarchiv findet. Unter Wilhelm Otto von Wulf gingen 1761 die Güter schuldenhalber in Diskussion.

Füchteln kam 1824 käuflich an Freiherrn von Bodelschwing-Sandfort, der dasselbe 1839 an Graf Schmising überließ. Haus und Hof ist verschwunden.³

Das Rittergut Ronhagen, in der Bauerschaft Köfelsum, 1 Kilometer von Füchteln entfernt. Im 15. Jahrhundert gehörte das Gut der Familie von der Leythe zu Romberg, Kirchspiel Ascheberg. Jaspara von der Leythe brachte 1506 dasselbe ihrem Gemahl Johann von Schenking in die Ehe, dessen Tochter es wiederum an Heinrich von Lebedur brachte. An diese Familie schlossen sich successive folgende Besitzer: von Holdinghausen, von Wolf-Füchteln, von Blumröther, von Bodelschwing-Sandfort, und seit 1839 Graf Schmising, der das Gut zugleich mit Füchteln käuflich erwarb, auch dieser Hof ist mit den Gebäuden vollständig verschwunden.⁴

Das Rittergut Rauschenburg in Sulsen, hart an der Lippe, dort wo die Landstraße Olfen-Datteln dieselbe überschreitet. Die Burg ist auch auf diesem Gute längst nicht mehr vorhanden.

Um 1400 finden wir das aus dem Vest stammende Geschlecht von Oer zu Rauschenburg; 1405 machen Heinrich von Oer und Sohn Bernard Rauschenburg dem Bischof von Münster zu einem Offenhause.⁵

¹ Fahne, Geschichte der Herrn von Hövel: Fürstenberg. — Archiv Sandfort.

² Archiv Sandfort; vergleiche Schwieters, Geschichtliche Nachrichten über den westlichen Theil des Kreises Lüdinhäusen, Seite 365 f.

³ Kumann, Manuskripte; Archiv Sandfort.

⁴ Lehnsakten des Stifts Münster; Kumann, Manuskripte.

⁵ Fahne, Geschichte der Herrn von Hövel: von Oer.

Um 1470 ist Johann von Hafe-Wulfsberg Besitzer der Rauschenburg, die von ihm auf den Sohn Lubbert überging.

Lubberts Sohn Johann fand 1550 ein tragisches Ende, indem er von seiner eigenen Frau, Margarethe von Morrien vergiftet wurde.¹

Die zwei Töchter Johanns, Margareth und Ursel erben die Burg zu gleichen Theilen; Margarethe wurde mit Johann von Ascheberg-Byink verlobt, der aber erst nach manchen Abenteuern und Schwierigkeiten in den ruhigen Besitz der Burg gelangte.²

Die Linie von Ascheberg zu Rauschenburg starb um 1650 mit Heinrich von Ascheberg aus. Rauschenburg kam jetzt an Stephan von Neuhoff, den Ehemann der Adolfa von Ascheberg, Schwester Heinrichs.

Um 1770 kamen die Güter unter Johann Friedrich von Neuhoff in Diskussion, und Rauschenburg ging durch Kauf an den Freiherrn Werner von Brabeck-Vogelsang über. Rosa von Brabeck, einziges Kind des Genannten, war um die Mitte dieses Jahrhunderts mit einem Grafen Stolberg verheirathet. Nach dem Tode des einzigen Sohnes dieser Ehe kam in Folge einer Erbverbrüderung Rauschenburg an den jetzigen Besitzer Freiherrn von Twickel Havirbeck.³

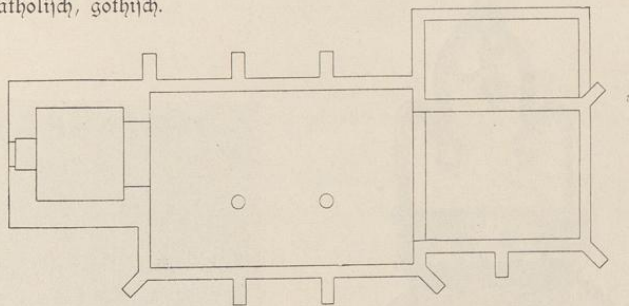


Denkmäler-Verzeichniß der Gemeinde Dlfen.

1. Dorf,

9 Kilometer südöstlich von Lüdinghausen.

Kirche, katholisch, gothisch.



1 : 400

Abgebrochen 1881. Zweischiffig, dreijochig, mit gerade geschlossenem Chor, Sakristei, auf der Nordseite desselben, und Westthurm.

¹ Chronik Spormecker bei D. von Steinen, Westfälische Geschichte, 4. Theil, Seite 1503.

² Vergleiche darüber Schwieters, Geschichtliche Nachrichten über den östlichen Theil des Kreises Lüdinghausen, Seite 384 f.

³ Mittheilung von Seiten der letztgenannten Familie.

⁴ Schwieters, westlicher Theil des Kreises Lüdinghausen, Seite 397 f.

⁵ Nach Handskizze und Kataster.

Zweiseitige Gießkanne, gothisch, Bronze, 36 cm hoch, zerbrochen. (Abbildung unten.)

Doppelmadonna, eine Hälfte, gothisch, von Holz, 1,80 m hoch. (Abbildung Tafel 81, links.)

Ehorbuch, auf Pergament, rohe Ausführung mit Initialen S (siehe Seppenrade), 6 cm hoch, roth, Ornamente schwarz.

Ehorbuch der Fraterherren zu Münster, Initial G (Seite 1) und U (siehe unten), 5 $\frac{1}{4}$ cm hoch, blau und roth.

4 Glocken mit Inschriften:

1. Uebeberg zu Rusgenburg, Fridach zur Santfurt und Rechede, Wulf zu Füchtelen und Davesberg renova. Anno Dni 1640 sub pasto. Arnoldo Erlenwein. Claudi Lermiral gott mir bewat. S. Paulus Patronus patriae. 1,17 m Durchmesser.
2. Salvator mundi salva nos. Pastore Herm. Isfordinck me fecit Joannes Paris observans A. D. 1634. Durchmesser 0,85 m.
3. Peter Nelmann von Soest goth mich im jar MDLXXXXVIII (1598) S. Vit ist mein name, ropet godt ahn alle thosamen + 1,09 m Durchmesser.
4. De got Liberius sluck mi. god hebbe danck vor sine gnade A^o 1554. Durchmesser 0,45 m.

Beim Abbruch der Kirche veränßerte¹ Inventarstücke:

Taufstein (siehe Sandfort, Seite 79.)

Sakramentshäuschen, gothisch, Reste seit Abbruch der Kirche im Garten des Amtmann Thiemann, der Verwitterung preisgegeben.

Doppelmadonna, zweite Hälfte, 3. St. in einem Heiligenhäuschen des Oekonomen Hölper der Bauerschaft Rechede, mit verunstaltendem Anstrich, den Witterungseinflüssen ausgesetzt. (Abb. Taf. 81, rechts.)

Epitaphien (siehe Kauschenburg Seite 80.)



Gießkanne.



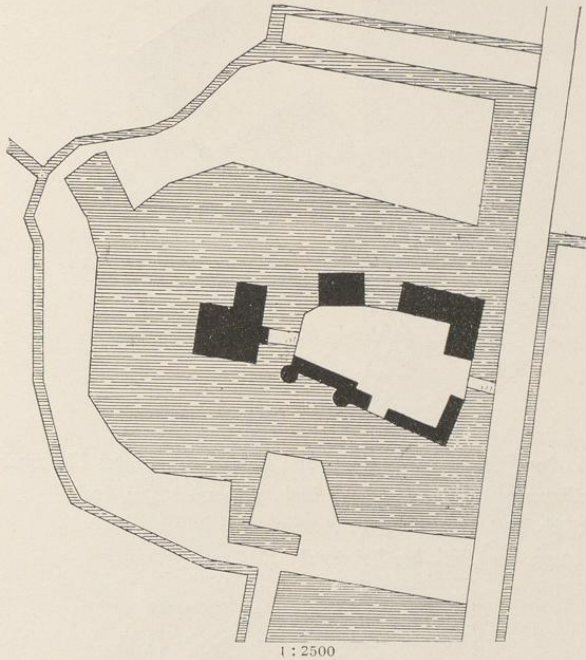
U

Initial eines Ehorbuchs.

¹ Ohne bischöfliche und staatliche Genehmigung.

2. Rittergut Sandfort¹ (Besitzer: von Wedel).

Schloß, Renaissance, einfach, restaurirt.



Nebengebäude, mit runden Ecktürmen und Schießscharten, Ziegelrohbau. (Abbildung Tafel 82.)

Schrank, Renaissance, 1,19 m lang mit fünf theils figürlichen, theils Ornament-füllungen. (Abbildung Tafel 83.)

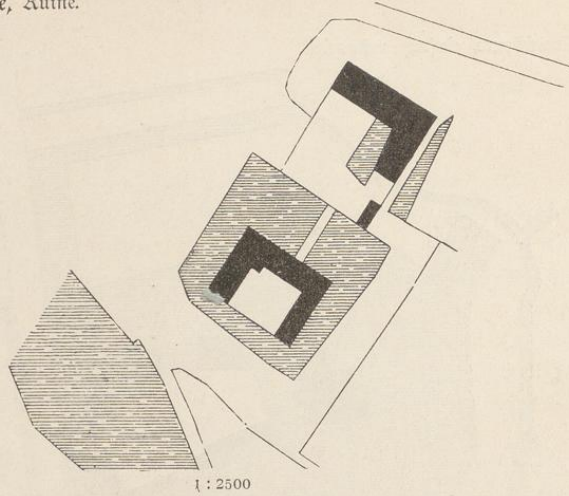
Taufstein, gothisch, früher Kirche zu Olfen, gut erhalten mit Resten alter Vergoldung, 80 cm hoch, 94 cm Durchmesser, achtsseitig auf rundem Fuß, von vier Thierconsolen gestützt, mit acht Reliefs: Madonna, die hl. drei Könige und vier weiblichen Heiligen, jede Seite 40 cm breit. (Abbildungen Tafel 83 und 84.)

¹ Schwieters, westlicher Theil des Kreises Lüdinhäusen, Seite 365 f.



5. Rittergut Rauschenburg¹ (Besitzer: von Twickel).

Hauptgebäude, Ruine.



1 : 2500

- 5 Steine aus der früheren Kirche zu Olfen, auf der Tenne des Nebengebäudes lagernd:
 2 Epitaphien, Renaissance, mit Figuren, 2,40 m lang, 1,15 und 1,00 m breit.
 2 Wappensteine, gothisch, 86/58 cm groß. (Abbildung siehe unten.)
 1 Inschrifttafel, 70/40 cm groß, mit der Jahreszahl 1517.



Wappenstein.

¹ Schwieters, westlicher Theil des Kreises Lüdighausen, Seite 584 f. — Nordhoff, Holz- und Steinbau Westfalens, Seite 245.

Bau- u. Kunstdenkmäler von Westfalen.

Kreis Lidinghausen.



Eichdruck von Römmler & Jonas, Dresden.




Aufnahme von M. Ludloff, 1891

Kirche: Doppelmadonna

Bau- u. Kunstdenkmäler von Westfalen.

Kreis Lidinghausen.



Lichtdruck von Hömmeler & Jonas, Dresden.


Aufnahme von H. Ludorff, 1891.

Sandfort
(von Wedel).

Sandfort.

Bau- und Kunstdenkmäler von Westfalen.


Kreis Lidinghausen.



1



2



3

Clichés von Dr. E. Albert & Co., München.

Aufnahme von H. Ludorff, 1891.

Schloß.

1. Westansicht; 2. Detail des Taufsteins; 3. Schrank.

Sandfort.

Bau- u. Kunstdenkmäler von Westfalen.

Kreis Lidinghausen.



Stichdruck von Römmler & Jonas, Dresden.

Aufnahme von H. Eudorff, 1891.

Schloß: Taufstein
(von Wedel).



Ottmarsbocholt.

Die Gemeinde Ottmarsbocholt liegt in der mit Sagen so reich umspunnenen Davert, umgeben von Ascheberg, Venne, Senden und Lüdinghausen. Dieselbe hat rund 26 □ Kilometer Fläche und zerfällt in die drei Bauerschaften: Dorfbauerschaft, Kreuzbauerschaft und Oberbauerschaft. Sie hat 1478 Einwohner, darunter 1468 Katholiken und 10 Protestanten.

Quellen und Litteratur:

Gräflich Esterhazy'sches Archiv zu Nordkirchen. — Gräflich Droste'sches Archiv zu Darfeld. — U. Tibus, Gründungsgeschichte, Seite 678 f. — J. Schwieters, Geschichtliche Nachrichten über den westlichen Theil des Kreises Lüdinghausen, Seite 9 f.

Ottmarsbocholt bestand als Pfarre im Jahre 1188; Gründer waren ohne Zweifel die Grafen von Dale, die Besitzer des Hofes Ottmarsbocholt, da sie in dem genannten Jahre schon das Patronatsrecht über Ottmarsbocholt hatten.²

Das Gebiet gehörte wahrscheinlich vor der Gründung zu der Pfarre Ascheberg. Patron ist der heilige Urban.

Der Name Ottmarsbocholt, Otmares Bosholt, bedeutet Otmars Buchenwald; die ganze Davert bestand ehemals aus Wald und Haide. Otmar ist sächsischer Personennamen.

Der Hof Ottmarsbocholt war später im 14. Jahrhundert in dem Besitz der Herrn von Münster, und diese waren deshalb auch Patronatsheeren, bis die Familie um 1585 ausstarb.

Damals wurde der Hof Ottmarsbocholt zersplittert, aber durch verschiedene Ankäufe wieder vereinigt in der Hand des Herrn von Droste-Dischering (Darfeld), der so das ganze Patronat wieder in seiner Hand vereinigte.³

Die Vikarie beatae Mariae virginis zu Ottmarsbocholt wurde 1552 von Berta von Diepenbrock, Wittve des Johann von Münster-Bozlar, gestiftet und dotirt.

¹ D mit Mariä Geburt. Aus einem Brevier (Pergament-Manuskript) der Schloßbibliothek zu Nordkirchen. (Siehe oben Seite 72.)

² Kindlinger, Münsterische Beiträge III. Nr. 29.

³ Gräflich Droste'sches Archiv Darfeld.

Eudorff, Bau- und Kunstdenkmäler von Westfalen, Kreis Lüdinghausen.

Ueber die Bauzeit der 1885 abgebrochenen Kirche gab eine Inschrift an einem Thürsturz Nachricht: Do men screef dusent verhuident negentich unde een, Do wort gelacht to desser kerken de eirste steen. Der Chor war von einem französischen Emigranten Charles Firmin Lange erbaut. 1818 wurde ein großer Theil des Dorfes durch Brandunglück eingäschert.

Das Rittergut Lindhövel, in der Kreuzbauerschaft, jetzt nur noch ein Pachthof. Hier wohnte eine Seitenlinie der von Münster-Bozlar. Der erste urkundlich vorkommende Arnold von Münster-Lindhövel starb 1599.¹

Später war eine Familie von Noß daselbst sesshaft. (Wappen: Schild schräg quer getheilt, auf der Theillinie zwei Vögel, unter derselben ein Henkelkrug; über dem Schild ein Adlerflug.)

Im siebenjährigen Krieg soll ein fremder Offizier von Noß die Erbtöchter von Münster zu Lindhövel geheirathet und so das Gut erlangt haben.

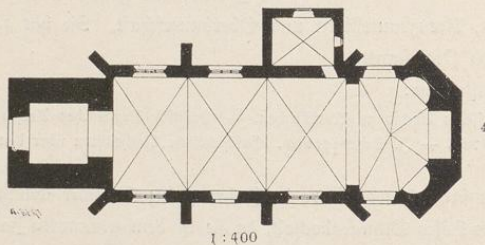
1856 kam das Gut käuflich an Graf Droste.²



Denkmäler-Verzeichniß der Gemeinde Ottmarsbocholt.

Dorf, 8 Kilometer nordöstlich von Lüdighausen.

Kirche³, katholisch, gothisch, 15. Jahrhundert.



Abgebrochen bis auf den Thurm, dessen Portal neu.

Thurmfenster und entsprechende Mauernischen im oberen Geschosß mit Maßwerk, schlanke Spitze. Jahreszahl im unteren Geschosß: 1481.

Monstranz, gothisch, restaurirt, 0,63 m hoch. (Abbildung Tafel 85.)

5 Glocken mit Inschriften:

1. Sit gloria in altis Deo, nec non in terra pax sit hominibus bonae voluntatis
Heiland der Welt.

Alexis Petit met syn twee soone me fuderunt. Augustus. A^o 1784.

1,12 m Durchmesser.

2. Alexius Petit met syn twee soone me fuderunt. Augustus. A^o 1784.

Maria. 0,73 m Durchmesser.

3. 1835.

¹ Nekrolog des Lüdighausener Kalend.


² Archiv Darfeld.

³ Schwieters, westlicher Theil des Kreises Lüdighausen, Seite 23 f.


⁴ Nach Grundriß von Architekt Hanemann.

Bau- u. Kunstdenkmäler von Westfalen.

Kreis Lüdingtonhausen.



Lichtdruck von Bömmler & Jonas, Dresden.



Aufnahme von H. Eudorff, 1891.

Thurm

Kirche:

Monstranz



e l m.

Die Gemeinde Selm, rund 26 □ Kilometer groß, ist umgeben von Lüdinghausen, Olfen, Bork, Südkirchen und Nordkirchen. Sie hat 1979 Einwohner, darunter 1975 Katholiken und 4 Protestanten. Die Funne fließt der Länge nach durch die Gemeinde und mündet an der Grenze derselben in die Stever. Bauerschaften: Dorfbauerschaft, Ondrup, Beifang, Ternsche, Westerfeld.

Quellen und Literatur:

Gräflich Esterhazy'sches Archiv zu Nordkirchen. — Gräflich Landsberg'sches Archiv zu Gemen. — Abtei Werdener Archiv, dem Landesarchiv zu Düsseldorf einverleibt. — U. Tibus, Gründungsgeschichte, Seite 656 f. — J. Schwieters, Geschichtliche Nachrichten über den westlichen Theil des Kreises Lüdinghausen, Seite 402 bis 442.

In der Dorfbauerschaft Selm, die ursprünglich auch Ondrup und Beifang (Gerichtsbeifang der Burg Bozlar) mit umfaßte, besaß das Stift Werden einen Oberhof mit neun bis zehn Unterhöfen.

Die mit diesen Höfen von Werden belehnten Herrn von Meinhövel verkauften dieselben im Jahre 1282 an den Bischof Eberhard von Münster,² und seitdem blieb der bischöfliche Stuhl in dem Besitz des Haupthofes, genannt Hof Selm, bis zur Ablöse in diesem Jahrhundert; jetzt Besitzer Weischer.

In der Nähe dieses Hofes liegt die Kirche und das Dorf Selm. Die Kirche ist ohne Zweifel auf dem Grunde des Hofes Selm erbaut, eine Abtei Werdener Stiftung, da diese nicht nur das Patronat über die Pfarrstelle besaß, sondern seine eigenen Konventualen zu Selm bis zum Anfange dieses Jahrhunderts als Pfarrer anstellte. Zuerst urkundlich erwähnt wird die Pfarre Selm im Jahre 1188.³

Kirchenpatrone sind die heiligen Fabian und Sebastian. In der im 15. oder 16. Jahrhundert erbauten Kirche findet sich im Innern an der Thurm-mauer die Inschrift: Renovatum anno 1688. H. B. P. S. (Heinrich Bohle, Pastor Selmensis.) Dilexi Domine decorem domus tuae. Die Vikarie beatae Mariae virginis wurde 1469 von Lubbert von Morrien, Burgmann zu Bozlar, gegründet und dotirt. Das „Wastens Armenhaus“ zu Selm stiftete 1581 Katharina von Münster-Bozlar.⁴ Die erste Volksschule wurde 1664 eingerichtet.⁵

¹ S aus einem Pergament-Manuskript der Schloßbibliothek zu Nordkirchen (siehe oben Seite 72), 5,8 cm hoch.

² Wilman's Urfunden-Buch, Nummer 1185.

³ Kindlinger, Münsterische Beiträge III. Urfunden 29.

⁴ Gräflich Droste'sches Archiv Darfeld.

⁵ Archiv Nordkirchen.

1491 (28. April) fand bei Selm ein blutiger Kampf zwischen den Lünenfer und Halturner Bürgern statt.¹

1589 (im November) fielen die Holländer, vor der Stadt Dülmen vertrieben, über Selm her und plünderten und brandschatzten den Ort. Im September des folgenden Jahres 1590 kamen sie wiederum nach Selm und raubten Alles, was zu haben war.²

1608 wurden zu Selm bei einem Brande 98 Häuser eingäschert.³

Bozlar, ehemals bischöfliche Landesburg, dann Sitz eines Zweiges der Herrn von Münster und anderer Rittergeschlechter, jetzt Pachtgut des Grafen von Landsberg-Velen-Gemen. Die von Meinhövel besaßen im 13. Jahrhundert Bozlar als Allod oder als Lehen von Münster oder Werden. 1282 verkauft Godfried von Meinhövel die Burg an den Bischof Eberhard von Münster⁴, der dieselbe zu einer Landesburg einrichtete.

1515 verpfändete Bischof Ludwig Bozlar dem Herrn von Münster Meinhövel.⁵

Der Pfandbesitz der von Münster wurde ein dauernder. Auch die Burgmannsitzte bei der Hauptburg erwarben sie nach und nach, seit die Burg als Landesfestung keine Bedeutung mehr hatte. Mit Jakob von Münster starb um 1560 der Stamm aus. Diesem folgte die Schwester Katharina, die in ihrem Testament vom Jahre 1585 Bozlar, wozu auch der Oberhof Ottmarsbocholt gehörte, den Kindern ihrer Schwester Anna, Frau von Gysenberg, vermachte. Deren Enkelin Anna von Werminkhaus erbt das Gut und brachte dasselbe ihrem Manne, Heinrich von Ascheberg-Götendorf, mit in die Ehe. Dieser, beziehungsweise dessen Sohn, begründete die Linie von Ascheberg-Bozlar, die um 1730 erlosch. Durch Heirath der ältesten Tochter Anna Pelegrina mit dem Reichsfreiherrn H. A. von Velen kam Bozlar an das Haus Velen, welches, wie anfangs gesagt, noch jetzt in Besitz desselben ist.⁶

Die Rittergüter Groß- und Klein-Buxfort. Beide liegen nahe zusammen in der Bauerschaft Westerfeld. Wahrscheinlich sind sie durch Theilung aus einem ursprünglichen Gute entstanden. Schon im 13. Jahrhundert saß hier die Familie von Budesvorde, die einen rechts anspringenden schwarzen Bock im Wappen führte.

Um 1400 war die Familie schon auf Klein-Buxfort beschränkt. Der letzte, Reiner von Buxfort, verkaufte 1511 dieses Gut an die Herrn zu Senden in Kirchspiel Olfen, die dasselbe 1570 wiederum dem G. von Morrien zu Nordkirchen für 7500 Thaler und 7500 Goldgulden käuflich überließen.

Zu Groß-Buxfort saß seit etwa 1400 die Familie von Schilling. (Goldener Schild mit I. schrägem, schwarzen, unten gezinnten Balken.) Um 1800 starb das Geschlecht mit Karl Stephan aus und „Schillings-Platz“ fiel an die Kinder einer Schwester des Vaters, an die von Kerkering zu Stapel. Als diese um 1850 das Gut öffentlich versteigern ließen, erwarb es ein Herr von Hövel.

1870 kam auch dieses Gut durch Kauf an Nordkirchen.⁷

¹ von Steinen, Westfälische Geschichte III. Seite 1437.

² Dr. J. Janssen, Die Geschichts-Quellen des Bisthums Münster III. Seite 110 und 114.

³ Stadt-Archiv Lüdingtonhausen.

⁴ Wilman's, Urkunden-Buch, Nummer 1185.

⁵ Troß, Westphalia 1825, 3 Quartal, Seite 85.

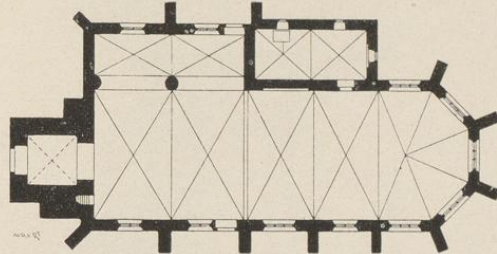
⁶ Fahne, Westfälische Geschichte: von Münster; Archiv Nordkirchen; Archiv Gemen.

⁷ Gräflich Esterházy'sches Archiv zu Nordkirchen; Mittheilung des Freiherrn May von Spießen; Fahne, Geschichte der Herrn von Hövel; von der Reck, von Schilling.

Denkmäler-Verzeichniß der Gemeinde Helm.

Dorf,

8 Kilometer südlich von Lüdinhäusen.

Kirche¹, katholisch, gothisch, 15.—16. Jahrhundert.

1:400

Zweischiffige, zweiachsig Hallenkirche mit zweiachsigem durch fünf Seiten des Achtecks geschlossenem Chor, zweiachsigter Sakristei auf der Nordseite desselben und romanischem Thurm. Die Joche des Seitenschiffs mit Giebeln.

Kreuzgewölbe mit Rippen und Schlüsselsteinen auf runder Säule, beziehungsweise Wandvorlage und Consolen.


Fenster, zwei- und dreitheilig.

Nische in der Sakristei, spitzbogig mit Maßwerk, und am nordöstlichen Chor-Strebepfeiler.



¹ Schwieters, westlicher Theil des Kreises Lüdinhäusen, Seite 438 f.

Endorff, Bau- und Kunstdenkmäler von Westfalen, Kreis Lüdinhäusen.



Taufstein, gothisch, achteckig, 1,06 m hoch, 0,80 m Durchmesser, auf profilirtem Fuß, mit Maßwerkfüllungen im oberen Theile.


Chorstuhl, spätgothisch und Renaissance, mit fünf Sitzen, 5,50 m lang, 1,60 m breit. (Abbildung Taf. 86.)

4 Glocken mit Inschriften:

1. Renovatum anno 1688 H. B. Psalm 25. V. 8. 1,12 m Durchmesser.
2. Sactus Sebastianus bin ich genant. Wan ich rope, so komet tho hant, und gevet godt lof, ere un Dack M^oCCCC^oXCVI^o (1496). 1,02 m Durchmesser.
3. und 4. neu, von Petit und Gebr. Edelbrock, 1863 und 1880.




Bau- u. Kunstdenkmäler von Westfalen.




Kirchenbau von Römmler & Jonas, Dresden.

Kirche:
Innenansicht und Chorstuhl.

Kreis Siedinghausen.



Aufnahme von H. Korbhoff, 1891.



enden.

Die Gemeinde Senden, im Gebiet der Davert gelegen, ist umgeben von Venne, Ottmarsbocholt und Lüdinghausen des Kreises Lüdinghausen, von Hiddingsel und Buldern des Kreises Koesfeld, sowie von Nottuln, Appelhülsen, Bösenfell, Albachten und Amelsbüren des Kreises Münster. Die Gemeinde wird von Norden nach Süden von der Stever durchflossen, die beim Hause Senden den Dümmerbach aufnimmt.

Bauerschaften: Dorfbauerschaft, Holtrup, Getrup, Schölling, Wirling, Bredenbeck. Größe $58\frac{1}{2}$ □ Kilometer. Einwohner: 2588 Katholiken, 7 Protestanten.

Quellen und Litteratur:

Staats-Archiv zu Münster: Akten über die Domkapitularen-Güter. — Freiherrlich von Droste'sches Archiv zu Haus Senden. — U. Tibus, Gründungs-Geschichte, Seite 796 f. — J. Schwieters, Geschichtliche Nachrichten über den westlichen Theil des Kreises Lüdinghausen, Seite 29 bis 84.

In der Bauerschaft Sindinon, Sendenon, Sendene, welche die jetzige Dorfbauerschaft und auch Holtrup, ehemals Oldensenden genannt, umfaßte, lag ein Stift Werdener Hof, der um das Jahr 1000 in den Besitz des bischöflichen Stuhles zu Münster überging. Auf diesem Hofe wurde wahrscheinlich im Anfange des 11. Jahrhunderts die Pfarrkirche Senden von dem Bischofe zu Münster gegründet.² Patron ist der heilige Laurentius Martyr.

Der Name der Bauerschaft Senden soll von Synodus, Sind, Send kommen, von den Volksversammlungen an dem Freistuhl zu Oldensenden, dem präsumptiven Hauptstuhl des ganzen Stevergaues.³

Die Vikarie St. Antonii et Theobaldi wurde 1462 von dem Pfarrer zu Senden Gerhard Brunstein fundirt; die dem Hause Groß-Schönebeck anner, jetzt nach Senden transferirte, Vikarie Stae. Catharinae im Jahre 1528 von Heinrich von Hafe, Domdekan zu Münster.⁴

¹ S mit Darstellung Matthäus 12, 38—39. Aus einem Brevier (Pergament-Manuskript) der Schloßbibliothek zu Nordkirchen (siehe oben Seite 72).

² U. Tibus, Gründungs-Geschichte, Seite 805. — Wilmans Urkunden-Buch Nr. 111.

³ Tibus, am angeführten Orte, Seite 807.

⁴ Vikarien-Archiv zu Senden.

1587 (11. April) fand bei dem Orte Senden ein Kampf statt zwischen den Spaniern und den Bauern der Umgegend, wobei auf beiden Seiten viele todt blieben. Das Dorf wurde von den Spaniern in Brand gesteckt und brannte mit Ausnahme der Kirche vollständig nieder.

1591 (im November) wurde Senden von den Holländern geplündert. 1598 waren die Spanier abermals zu Senden und raubten, was zu haben war.¹

Das Rittergut Senden, in der Bauerschaft Holtrup an der Stever. Das Gut heißt ursprünglich Benekamp und war der Stammsitz des Geschlechts von Benekamp. Um 1350 folgte die familie von Senden, die im Orte Senden ihren Stammsitz hatte. Um 1400 heirathete Sander von Droste-Kafesbeck die Kunigunde von Senden und erlangte damit den Besitz des Hauses, auf dem noch zur Zeit das Geschlecht von Droste blüht.²

Das Rittergut Korup, westlich am Dorfe Senden, durch die Stever davon getrennt. Hier wohnte die familie von Korup, die 1361 ihren Wohnsitz im Dorfe Korup an Hermann von Merveldt verkaufte.

Um 1590 folgte die familie von Drolshagen, dann um 1650 die familie von Twickel (schwarzer Kesselhafen in Silber), die aber bald darauf (um 1680) im Mannestamm ausstarb und das Gut durch eine Tochter an das Geschlecht von Dumbstorf brachte. Im Anfange dieses Jahrhunderts ist wieder der freiherr von Twickel-Havirbeck in Besitz, der um 1880 das Haus abbrechen ließ.³

Das Rittergut Venhaus, in der Bauerschaft Holtrup, 3 Kilometer vom Dorfe Senden, jetzt Pacht Hof des freiherrn von Droste-Senden. Ehemals Lehen der Herrschaft Lüdinghausen, mit dem um 1300 Godert Bischopinck belehnt war. Um das Jahr 1500 finden wir die familie von Averbagen zu Venhaus, die zwei rechts schräg gestellte schwarze Kronen in Silber führt. Eine Tochter dieses Geschlechts brachte gegen Ende des 16. Jahrhunderts das Gut an einen Zweig der familie von Twickel, der um das Jahr 1750 erlosch. Später kam dasselbe durch Kauf an das Haus Senden.⁴

Das Haus Groß-Schönebeck, in der Bauerschaft Bredenbeck an der Stever, an der Grenze des Kirchspiels. Ursprünglich Besitzthum, ein „Amt“, des Domkapitels zu Münster, verbunden mit einem Jurisdiktionsbezirk oder Beisang. Die von dem Domkapitel vom 12. Jahrhundert an angestellten „Amtmänner“ nannten sich von Schönebeck.

Vom Anfange des 16. Jahrhunderts an hatte das Domkapitel, beziehungsweise der belehnte Domherr den Hof in eigener Verwaltung oder doch mit Zeitpächtern besetzt.

Nach der Säkularisation wurde Schönebeck 1813 vom fiskus verkauft und kam an die familie von Hamm, von dieser 1832 an den Herzog Croy-Dülmen.⁵

Das Rittergut Klein-Schönebeck, jetzt ebenfalls Pachtgut, nur einige hundert Schritt von Groß-Schönebeck entfernt. Auch hier saß vom 14. Jahrhundert an ein Zweig der familie von Schönebeck bis um 1550, wo Aleid von Schönebeck (Erbtochter) das Gut durch Verheirathung an die familie von Brabeck brachte. Anna Sibilla von Brabeck erhielt dasselbe im Jahre 1656 durch Uebertrag von ihrem kinderlosen Bruder und brachte es dem H. Otto von Westerholt in die Ehe; seitdem ist diese familie Besitzerin des Gutes geblieben.⁶

¹ Dr. J. Janssen, Geschichts-Quellen des Bisthums Münster III. Seite 93, 118; Bericht eines Anonymus, Datum Düstrow 1598.

² Archiv des Hauses; Fahne, Westfälische Geschlechter: von Droste.

³ J. Schwieters, Geschichtliche Nachrichten über den westlichen Theil des Kreises Lüdinghausen, Seite 65 f.

⁴ Staatsarchiv zu Münster, Akten Lüdinghausen; Fahne, Geschlechter der Herrn von Hövel: von Twickel.

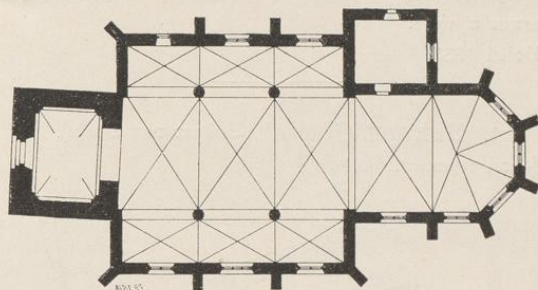
⁵ Mittheilung des Herrn Vikar Schmitz in Senden.

⁶ Fahne, Geschichte der Herrn von Hövel: von Brabeck.

Denkmäler-Verzeichniß der Gemeinde Senden.

1. Dorf Senden,

10 Kilometer nördlich von Lüdinghausen.

Kirche¹, katholisch, spätgotisch, abgebrochen 1869.

1 : 400

Dreischiffige, dreijochige Hallenkirche mit niedrigen Seitenschiffen.
 Chor einjochig mit $\frac{5}{8}$ Schluß; Sakristei auf der Nordseite desselben.
 Thurm romanisch.

Fenster zweitheilig, Maßwerk mit Fischblasenmuster.

Sacramentshäuschen², spätgotisch, vierseitig, auf Löwen ruhend, reicher Aufbau (jetzt als Altaraufsatz benutzt), 78 cm breit, Oeffnung $\frac{1}{10}/0,144$ m i. L. (Abbildung Tafel 92.)

Sacramentshäuschen, desgleichen, Wandnische auf der Nordostseite des Chors, mit reicher Bekrönung, 94 cm breit, Oeffnung $\frac{51}{68}$ cm i. L. (Abbildung Tafel 87.)

Kreuz³, romanisch, 12. Jahrhundert, von Holz und vergoldeten Kupferplatten, mit Gravirung, Email, Relief und Edelsteinen. Darstellungen der Vorderseite: Christus am Kreuze (Relief), an den Enden betende Engel (deren Köpfe Relief), auf der Rückseite: Christus auf dem Regenbogen, betende Engel und die Symbole der Evangelisten (außer beiden Engeln sämtliche Köpfe Relief). 4,6 cm Stabbreite, 52/52 cm groß. (Abbildungen Tafel 88 und 89.)

Reliquienkästchen⁴, romanisch, 10. und 12. Jahrhundert, von Holz und emailirten, vergoldeten Metallplatten mit Darstellungen und Namen der Apostel, sowie Inschriften an den Längsseiten. Auf dem Deckel: Gott Vater mit zwei Engeln und die Kreuzigungsgruppe in der Mitte; auf dem Rande betende Engel, in den Ecken die Symbole der Evangelisten. 21, 14, 9 cm groß. (Abbildungen Tafel 90 und 91.)

¹ Schwieters, westlicher Theil des Kreises Lüdinghausen, Seite 78 f.; Lübke, Westfalen, Seite 282.

² Lübke, Westfalen, Seite 305.

³ Lübke, Westfalen, Seite 412. — Katalog der Ausstellung des Alterthumsvereins 1879 Nr. 477. — Vergleiche: Kunstdenkmäler des christlichen Mittelalters in den Rheinlanden, Dr. E. Aus'm-Werth, Band III Tafel LIV (2 Kreuze im Domschatz zu Köln, 1 im Rittersaal des Schlosses zu Braunsfels, 1 in Pfalz bei Trier). — Desgl.: Kulturgeschichte des deutschen Reichs, Otto Henne am Rhyn, Seite 286; Kreuz im Dom zu Trier. — Desgl.: Kunstdenkmäler des Kreises Waldshut, J. X. Kraus, dritter Band, Kirchenschatz in St. Blasien, Tafel IX. — Desgl.: Nordiske Oldsager, i det Kongelige Museum i Kjöbenhavn, Seite 135. — Desgl.: Kreuz in der Kapelle bei Dörenhagen, Kreis Paderborn, und Weihrauchschiffchen der Kirche zu Neuenbeken, Kreis Paderborn.

⁴ Lübke, Westfalen, Seite 412. Katalog der Ausstellung des Alterthumsvereins 1879 Nr. 477.

Eudorff, Bau- und Kunstdenkmäler von Westfalen, Kreis Lüdinghausen.

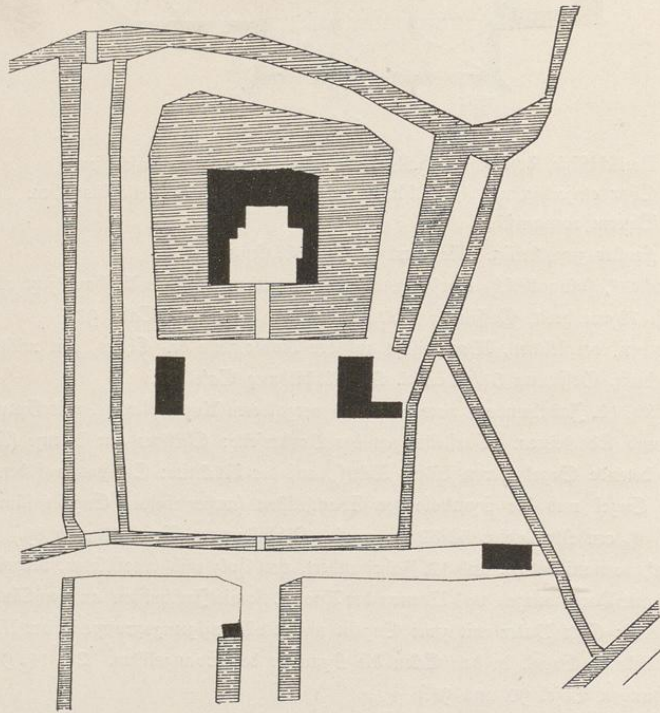
Raselfreuz, Renaissance, mit Kreuzigungsgruppe, vier Evangelisten und Ecce homo, 1,22 m hoch, Stabbreite 19 cm. (Abbildungen Tafel 92 und 93.)

5 Glocken mit Inschriften:

1. Appellor Maria, mea vox et demones arcet et
Wolter Westerhues me fecit anno domini MCCCCXXVIII (1528). Durchmesser 1,20 m.
2. Johan Schweys me fecit monasterii ad majorem dei gloriam parochian per
me renouarunt a^o 1732. Durchmesser 1,09 m.
3. Neu von Boitel 1855.

2. Rittergut Senden¹ (Besitzer: von Droste).

Renaissance, restaurirt.



1 : 2500

Gebäude einfach.

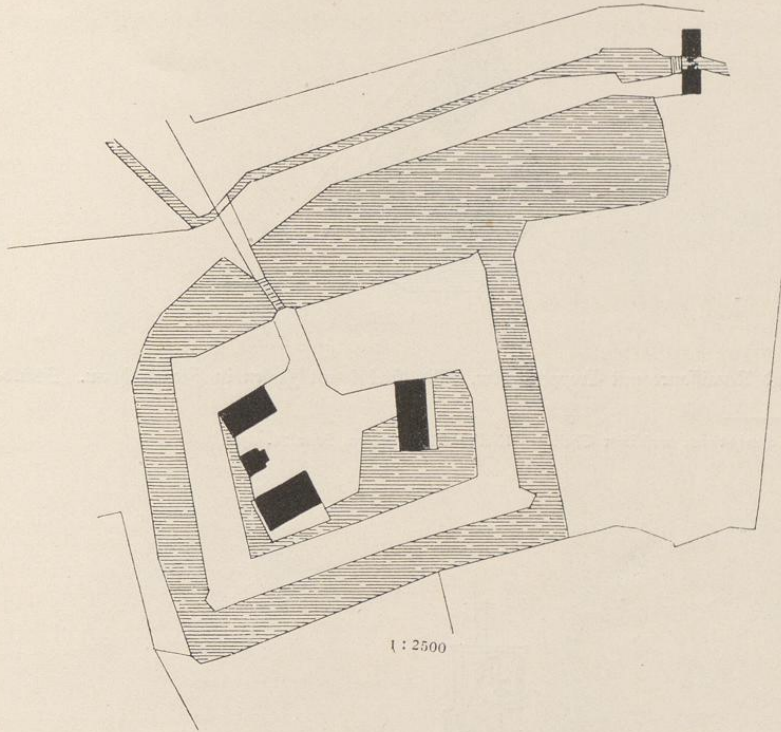
Büffetschrank, Renaissance, aus Theilen eines Himmelbetts zusammengesetzt. Flachschnitzwerk. 1,51 m breit. (Abbildung Tafel 94.)

Schrank, Renaissance, drei Füllungen mit Flachschnitzwerk, 1,17 m lang. (Abbildung Tafel 94.)

Portal, Renaissance, Silber, vergoldet. (Abbildung Tafel 93.)

¹ Schwieters, westlicher Theil des Kreises Lüdinhäusen, Seite 58. — Nordhoff, Holz- und Steinbau Westfalens, Seite 329 f.

5. Rittergut Groß-Schönebeck¹ (Besitzer: von Croy.)
13 Kilometer nördlich von Lidinghausen.

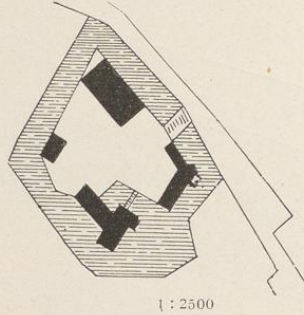


Thorhaus mit Treppenturm, Renaissance.

¹ Schwieters, westlicher Theil des Kreises Lidinghausen, Seite 69 f.




4. Rittergut Klein-Schönebeck¹ (Besitzer: von Westerholt).
1,5 Kilometer nördlich von Lüdinghausen.



Gothisch und Renaissance mit Treppenturm. Die Giebel mit Fialen in Ziegelrohbau. Stuckdecken.




¹ Schwieters, westlicher Teil des Kreises Lüdinghausen, Seite 76.



Senden.


Bau- und Kunstdenkmäler von Westfalen.

Kreis Södinghausen.



1-3

Clichés von Dr. C. Albert & Co., München.



4


Aufnahme von J. Nordhoff 1869 und M. Endorff 1871.

Kirche:

1-3. Nordansicht und Schnitte der früheren Kirche; 4. Sacramentshäuschen.

Senden

Bau- u. Kunstdenkmäler von Weßfalen.




Eisband von Röttmer & Jonas, Dresden.

Vorderseite.

Kirche: Dorirugekreuz

Kreis Lüdinghausen.

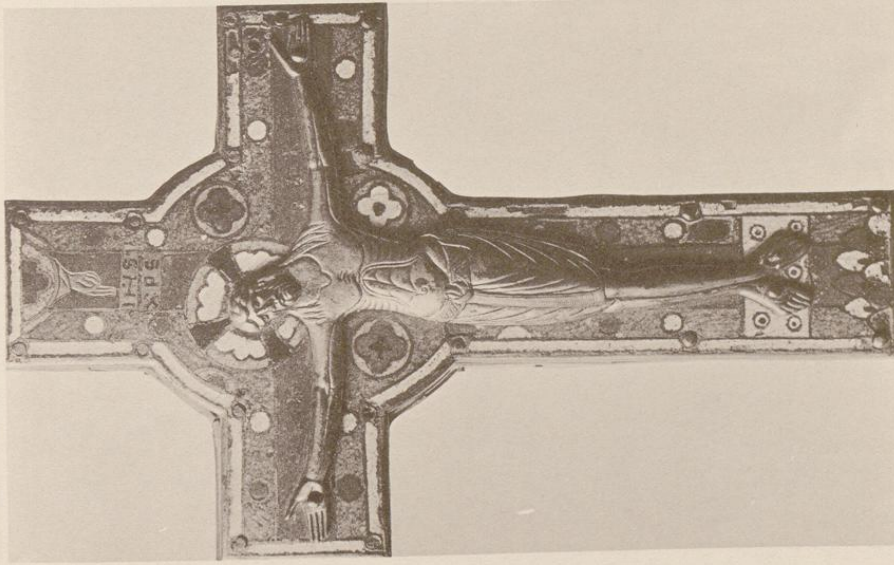


Zurückseite von A. Künhoff, 1892.

Rückseite.

Senden


Bar- u. Künstlermeister von Weisbaden.



Eichhauß von Kömmler & Jonas, Dresden.

Vorderseite.

Kreis Södinghausen.



Zufnahme von A. Sidoroff, 1892.

Kirche: Dorragekreuz, Details

Rückseite.

Bau u. Kunstdenkmäler von Westfalen.

Kreis Lidinghausen.



Eichdruck von Kömmler & Jonas, Dresden.

Aufnahme von H. Ludorff, 1891.

Kirche: Reliquienbehälter.
Deckel.

Senden.

Bau- u. Kampfdenkmäler von Westfalen.

Kreis Sidinghausen.



Sichtdrauf von Könniker & Jonas, Dresden.




Zurücknahmen von J. Könniker, 1892

Kirche: Reliquienbehälter.

Senden


Bau- u. Kunstdenkmäler von Westfalen.

Kreis Lüdighausen.



Zeichnung von Köhmler & Jonas, Dresden.

Sakramentshäuschen.



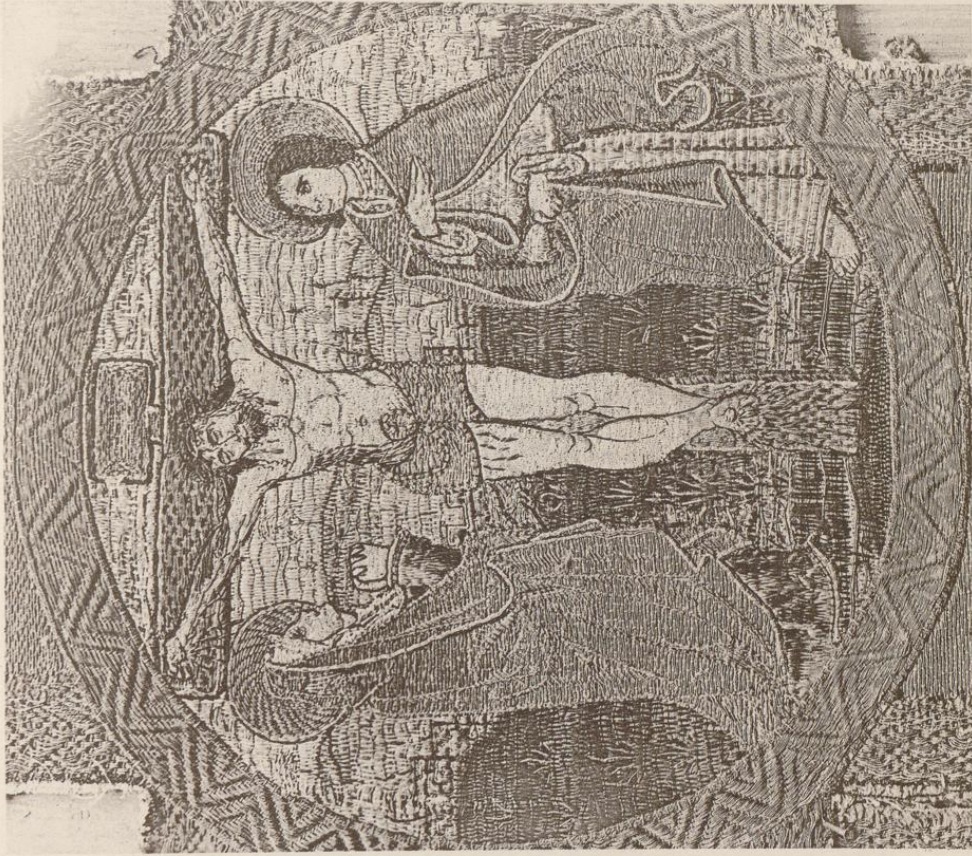
Aufnahme von A. Ludorff, 1891.

Kirche:

Kaselfreuz.

Senden


Kreis Sickinghausen.



Aufnahme von A. Koberff, 1891.

Kirche: Kafelfreuz-Detail.

Bau- u. Kunstdenkmäler von Westfalen.




Entwurf von Köhmler & Jonas, Dresden.

Schloß Pofal
(von Droste).

Senden.

Bau- und Kunstdenkmäler von Westfalen.

Kreis Lüdinghausen.



1



2



3

Cliches von Dr. E. Albert & Co., München.

Aufnahme von H. Ludorff, 1891.


Schloß:

1. Südanischt; 2. und 3. Schränke.

Groß-Schönebeck.

Bau u. Kunstdenkmäler von Westfalen.

Kreis Sickinghausen.




Eichbeuf von Röhmler & Jonas, Dresden

Aufnahme von A. Eißdorff, 1890

Rittergut (von Trey).


Klein-Schönebeck.

Bau- u. Kuppelentwässer von Weßfalen.




Eisenbruch von Röhmer & Jonas, Dresden.

Kreis Sickinghausen.



Aufnahme von H. Laboff, 1890.

Nittergut
(von Weßerholt)



Seppenrade.

Die Gemeinde Seppenrade, 60 □ Kilometer groß, ist umgeben von Lüdinhäusen und Olfen des Kreises Lüdinhäusen, sowie von Hullern, Haltern und Dülmen des Kreises Koesfeld. Die Gemeinde besteht aus den Bauerschaften: Dorfbauerschaft Seppenrade, Ontrup, Eversum, Emfum, Reckelsum und Tetekum, ehemals im 12. Jahrhundert und früher genannt: Sapperothe, Oldendorpe, Eieverikeshem, Immichem, Rifolveshem und Tottingham.² Sapperothe (die Bauerschaft) umfaßte ursprünglich auch einen Theil von Oldendorpe; letzteres entstand seit der Gründung der Pfarrkirche und Bildung eines neuen Dorp um dieselbe, aus dem genannten Theile von Seppenrade und den alten Bezirken Spödkintorpe und Bodmareshem.³ Der Name Sapperothe, Sepperothe, Seperode ist entstanden in dem letzten Theile aus Roth, Rodt, Rodung, in ersten vielleicht aus Siepe, wie die tiefen, durch das herabfließende Wasser gebildeten Schluchten an dem Berge, worauf das Dorf liegt, genannt werden. Einwohner: 2535 Katholiken, 16 Protestanten und 6 Juden.

Quellen und Litteratur:

Freiherrlich von Bösclager'sches Archiv zu Heessen. — Archiv des ehemaligen Amtshauses zu Lüdinhäusen, jetzt dem Staats-Archiv zu Münster einverleibt. — U. Tibus, Gründungs-Geschichte, Seite 789 f. — J. Schwieters, Geschichtliche Nachrichten über den westlichen Theil des Kreises Lüdinhäusen, Seite 294—321.

In der Bauerschaft Seppenrothe war ein Rittergeschlecht ansäßig, welches den Namen von Seppenrothe führte.

Rodolf 1165—1190, Alexander 1179, Henrikus Domherr 1181—1194, Godeskalkus 1253.⁴

Diese Familie hat ohne Zweifel auf einem Pertinenz ihres Hofes die erste Kirche gegründet und die Pfarrstelle dotirt, da mit dem Besitz des Hofes von jeher das Patronat verbunden war. Die Pfarre Seppenrade wird zuerst urkundlich erwähnt im Jahre 1184.⁵

¹ S aus einem Chorbuch der Kirche zu Olfen (siehe oben Seite 78).

² Erhard, Cod. 445, 465; Wilmans Urkunden-Buch 1516; Werdener Heberegister bei Lafomblet, Archiv II. 210.

³ Schwieters, Geschichtliche Nachrichten über den westlichen Theil des Kreises Lüdinhäusen, Seite 297.

⁴ Vergleiche Dr. A. Wilmans, Index zu Erhard, Register: Seppenrothe; E. A. Heyden, Register zu Wilmans Urkunden-Buch: Saperode.

⁵ Erhard, Cod. 445.

Daß Seppenrade eine filiale von Lüdinghausen ist, unterliegt keinem Zweifel. Patron ist der heilige Dionysius.

Die im Jahre 1882 abgebrochene alte Kirche wurde 1771 nach Westen erweitert und der Thurm angebaut, der aber 1842 wieder abgetragen werden mußte, weil er haufällig war.

Auf einem Stein in der Westmauer der Kirche stand die Inschrift: Forti Deo protectore sub Rev. Dno Ulenbrok pastore et Anton Wolfen provisore feliciter erecta (turre) et perfecta consisto.

Beim Abbruch der alten Kirche fand man unter dem Boden derselben alte Grundmauern, die ein Rechteck von 13 Meter Länge und 10 Meter Breite bildeten. Dieselben gehörten unzweifelhaft einem noch älteren Kirchengebäude an, wahrscheinlich der ersten steinernen Kirche zu Seppenrade. — Bei der Fundamentirung der jetzigen Kirche im Jahre 1882 stieß man im Grunde auf eine dreifache Schicht von Särgen. Die oberste bestand lediglich aus Brettersärgen, die darunter befindliche war mit Baumsärgen gemischt, die tiefste Schicht, etwa 3½ Meter unter der Oberfläche, zeigte nur Baumsärge: Baumabschnitte von 150—230 cm Länge, 110—180 cm Umfang, die Wände 8—10 cm dick, das obere Drittel abgespalten und nach Aushöhlung des Inneren mit Beil und Meißel wieder als Deckel benutzt, die beiden Stücke bei den meisten Särgen durch zwei herumgelegte ziemlich schwere Ketten zusammengehalten, über dem Gesichte des Todten in dem Deckel ein kleines Loch.¹

Im dreißigjährigen Kriege wurde in Tetekum in dem „Brunswicker Ströfken“ eine Horde des Christian von Braunschweig von den Kaiserlichen aufgerieben.

Das oben erwähnte **Geschlecht von Seppenrothe** kommt nur bis 1253 in Urkunden vor, scheint also damals ausgestorben zu sein. Nicht viel später finden wir den Hof und die Güter zu Seppenrothe nebst dem Patronat über die Pfarre und dem dem Hofe anklebenden Gericht (Beifang) über die Dorfbauerschaft und die Bauerschaft Reckelsum in dem Besitz der Herrn zu Wulfsberg in Lüdinghausen. Mit Wulfsberg kamen dieselben Besitzungen um 1550 an das Haus Heffen, welches dieselben noch gegenwärtig behauptet.²

¹ Mittheilung des Herrn Nopto in Seppenrade.


² Schwieters, Geschichtliche Nachrichten über den westlichen Theil des Kreises Lüdinghausen, Seite 313.



Seppenrade.

Bau- und Kunstdenkmäler von Westfalen.

Kreis Lüdingtonhausen.




Clichés von Dr. E. Albert & Co., München.

Aufnahme von H. Eudorff, 1891.

Kirche.
Taufstein und Altar-Details.

1875



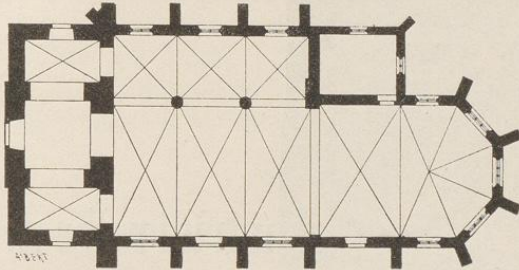
1875

1875

Denkmäler-Verzeichniß der Gemeinde Seppenrade.

Dorf,

4 Kilometer westlich von Lüdighausen.

Kirche¹, katholisch, gothisch, abgebrochen.

1:400

Zweischiffig, dreijochig.

Chor einjochig mit $\frac{5}{8}$ Schluß.

Sakristei auf der Nordseite des Chors, 16. Jahrhundert.

fenster mit Fischblasenmaßwerk.

Thurm mit Seitenhallen, 18. Jahrhundert.

Taufstein, Renaissance, 1,05 m hoch, 68 cm Durchmesser, kelchförmig. (Abbildung Tafel 97.)

Relief, Kreuzigung Christi, Renaissance, im Altar, vom frühern, aus dem „alten Dom“ in Münster stammenden Altar benutzt, von Gröninger (?). (Abbildung Tafel 97.)

Zwei Figuren, Petrus und Paulus, desgleichen, 1,20 m hoch. (Abbildung Tafel 97.)

Relief, Abendmahl, desgleichen als Antependium des Altars, 1,01/0,85 m groß.

Relief, Bekehrung Pauli, desgleichen, im Pfarrhaus aufbewahrt.

4 Glocken mit Inschriften:

1. Se parat auxilio pia virgo Maria suorum dum campana suos ad sacra templa vocat.
Everhardus Petit me fudit anno 1794. Durchmesser 1,18 m.
2. St. Dionysius. Anno 1678 Urbanus Hardink me fudit Coesveldiae. Durchmesser 1,04 m.
3. S. Paulus apostolus patronus. pastore Con. Elverfeldt, Joannes Paris observans
fecit a. D. 1634. Durchmesser 0,88 m.
4. von Petit 1824. Durchmesser 0,68 m.

¹ Schwieters, westlicher Theil des Kreises Lüdighausen, Seite 316 f.



Südkirchen.

Die Gemeinde Südkirchen ist umgeben von Kapelle, Werne, Bork, Selm und Nordkirchen. Man unterscheidet jetzt drei Bauerschaften: Dorfbauerschaft, Osterbauerschaft (bestehend aus den älteren Theilen Gore, Botelinktorpe, Horstorpe und Wyrinktorpe) und Westerbauerschaft, die den alten Bezirk funne, Wune, Wone, an dem gleichnamigen Flüsschen, mit umfaßt. Größe: $14\frac{1}{2}$ □ Kilometer. Einwohner: 1034 Katholiken.

Quellen und Literatur:

Gräflich Esterházy'sches Archiv zu Nordkirchen. — Das Pfarr-Archiv zu Südkirchen, soll sehr alte Sachen enthalten, ist aber nicht geordnet, beziehungsweise nicht mit Katalog versehen. — U. Tibus, Gründungs-Geschichte, Seite 468 f. — J. Schwieters, Geschichtliche Nachrichten über den östlichen Theil des Kreises Lüdington, Seite 100 f. 129 f. — Derselbe, Bauernhöfe, Seite 411—436.

Die ganze Gegend, wo jetzt Nordkirchen, Südkirchen und Kapelle liegen, trug vor tausend Jahren den gemeinsamen Namen Jhtari. Hier existirten schon unter Bischof Siegfried (1022—1032) die zwei Pfarren Nordkirchen und Südkirchen, die von ihrer Lage zu einander benannt sind.²

Da der bischöfliche Stuhl zu Münster von jeher das Besetzungsrecht der Pfarrstelle zu Südkirchen hatte, so ist wahrscheinlich auch die Gründung von den Bischöfen zu Münster ausgegangen, und von diesen der Grund und Boden für Kirche und Pfarrhof hergeschenkt. Dieselben besaßen aber zwei Güter bei Südkirchen, die um 1370³ als Lehen angegeben werden: Sch. Wirling, unmittelbar am Dorfe und Sch. Thüfink, $\frac{1}{2}$ Kilometer davon entfernt. Von einem derselben dürfte der Boden für die fundation gewonnen sein.

Die Vikarie zu Südkirchen wurde 1720 von dem Pastor daselbst, Baumeister, gestiftet, und das Patronat dem Hause Nordkirchen überwiesen. Die jetzige Kirche wurde um 1698 erbaut. Da das Wappen des fürstbischöflichen Christian Friedrich von Plettenberg an verschiedenen Stellen des Baues vorkommt, so scheint dieser den Bau besonders gefördert zu haben. Vielleicht hat er ihn allein besorgt.

¹ S aus einem Pergament-Manuskript der Schloßbibliothek zu Nordkirchen (siehe oben Seite 72), 7,6 cm hoch.

² Erhard, Cod. 103^b.

³ Lehnbücher der Bischöfe Florenz von Wewelinhoven und Potho von Pothenstein.

da er jüngst durch den Ankauf von Nordkirchen Gerichtsherr und zum großen Theil Grundherr von Südkirchen geworden war.¹

Das Rittergut Geistbeck, links am Wege nach Kappenberg, 1 Kilometer von Südkirchen entfernt. Ursprünglich Eigenthum der Abtei Werden, die die Herrn von Meinhövel damit belehnt hatte; 1388 verkauft Eüdeke Kulle das Gut an Hinrick von Wischel oder Wischelo. (Spangenhelm in Schilde und über demselben.)

1555 diente Johann von Wischel in dem Belagerungsheere vor Münster.²

Die Tochter Margarethe brachte das Gut durch Heirath mit Wilbrand von Raesfeld-Empte an diese Familie. 1611 kaufte von Münster zu Meinhövel das Lehen von Agnes von Raesfeld zurück. Als dann 1694 der Fürstbischof Christian Friedrich das Gut Meinhövel angekauft hatte, wurden die von Münster-Surenburg für ihre Ansprüche an Meinhövel mit Geistbeck abgefunden.³

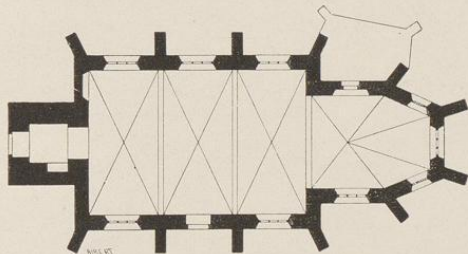


Denkmäler-Verzeichniß der Gemeinde Südkirchen.

Dorf,

10 Kilometer südöstlich von Lüdinghausen.

Kirche⁴, katholisch, spätgotisch, 17. Jahrhundert.



1 : 400

Einschiffig, dreijochig, mit theilweise romanischem Thurm, Chor mit verzerrtem $\frac{5}{8}$ Schluß (drei Seiten des Fünfecks).

Sakristei auf der Nordseite desselben, unregelmäßig, zweigeschoßig.

Kreuzgewölbe mit Rippen und Schlußsteinen zwischen Quergurten auf Consolen.

Fenster dreitheilig; drei Fenster des Chors vermauert, beziehungsweise durch die Orgel ausgefüllt.

Untere Fenster im Thurm schlitzenartig. Auf der Nordseite ein Schallloch mit romanischem Theilsäulchen.

Renaissanceportal an der Südseite; Thurmeingang rundbogig.

¹ Tibus, Weibbischöfe, Seite 208.

² Zeitschrift für Geschichte und Alterthumskunde XXIV. Seite 327.

³ Gräflich Esterhazy'sches Archiv zu Nordkirchen.

⁴ Schwieters, östlicher Theil des Kreises Lüdinghausen, Seite 100 f.

Taufstein¹, romanisch, 89 cm hoch, 95 cm Durchmesser; rund, auf quadratischem Fuß von vier Löwen gestützt. Zwischen zweifachen, seilartigen Bändern ein Rankenfries mit Trauben und Blättern, darunter zwischen kleinen Theilsäulchen Köpfe und Rosetten. (Abbildung unten.)

Selbdritt, gothisch, von Stein, 0,82 m hoch. (Abbildung Tafel 98.)

Laterne, Renaissance, Messing, mit ausgeschlagenen Figuren und Rankenverzierungen, 58 cm hoch.

5 Glocken mit Inschriften:

1. und 2. neu von 1891.

3. S. Pancratius Martyr patronus ecclesiae Südkirchensis. Oves corde pio plaudite sancto deo. A H venite rei pax stat et aereo B. H.

Alexius Petit met syn twe soone me fecerunt. Augustus. A^o 1784.

Durchmesser 0,75 m.



Taufstein.

¹ Mehrlicher Taufstein: Nordhoff, Kreis Hamm, Seite 54.



Bau- u. Kunstdenkmäler von Westfalen.

Kreis Lidinghausen.




Lichtdruck von Röttger & Jonas, Dresden.

Aufnahme von H. Endorff, 1891.

Kirche: Selbdritt.

Venne.



Die Gemeinde Venne, inmitten der Davertwälder, an dem „Kappenberger Damm“ gelegen, der einst die Verbindung zwischen Kappenberg (über Südkirchen, Nordkirchen, Ottmarsbocholt, Venne, Amelsbüren) und Münster bildete, ist umgeben von Ottmarsbocholt und Senden des Kreises Lüdington und Amelsbüren des Kreises Münster. Venne ist nur $3\frac{1}{3}$ □ Kilometer groß und hat 174 Einwohner, die sämtlich katholisch sind.

Quellen und Literatur: Städtisches Archiv zu Münster. — *U. Tibus*, Gründungs-Geschichte, Seite 685 f. — *Schwieters*, Geschichtliche Nachrichten über den westlichen Theil des Kreises Lüdington, Seite 27 f.

Venne war früher eine Bauerschaft der Gemeinde Amelsbüren. In derselben lag schon vor dem Jahre 1249 ein Hospital nebst Kapelle ad St. Johannem Bapt., dessen Gründung von dem Stadtrath zu Münster ausgegangen war und wohl hauptsächlich die Aufnahme von contagiösen Kranken im Auge hatte. 1249 hebt der Archidiacon von Amelsbüren, Probst von St. Mauritz, mit Zustimmung des Pastors von Amelsbüren das Hospital aus dem Pfarrverbande von Amelsbüren aus und gibt dem Rektor an der Kapelle das Recht, die zugehörigen Leute zu taufen und zu beerdigen; im Jahre 1255 unterstellt der Archidiacon auch die Häuser zwischen Venne und dem Hause Kannen der Kapelle zu Venne; 1290 wird Venne ausdrücklich Pfarre genannt.²

Was den Fond des Hospitals, beziehungsweise der jetzigen Kirche und Pastorat betrifft, so schenken 1242 Wikbold von Holte und Sohn Hermann dem Magdalenen-Hospital zu Münster die Höfe Westendorpe und Bentlaghe in Kirchspiel Amelsbüren. Ferner verkauft Graf Diedrich von Isenburg 1246 demselben Hospital drei Höfe in Westorpe, Kirchspiel Amelsbüren. Da nun das Magdalenen-Hospital ebenfalls dem Stadtrath zu Münster unterstand, so sind von demselben die genannten Höfe wahrscheinlich der filiale zu Venne zugewendet worden. 1252 schenkt das Domkapitel

¹ D mit der Darstellung des Pfingstfestes. Aus einem Brevier (Pergament-Manuskript) der Schloßbibliothek zu Nordkirchen (siehe oben Seite 72).

² *Wilman's Urkunden-Buch* 505. 581. 582. 1420.

ein zum Hofe Süthoff gehöriges Torfmoor dem Hospital zu Venne. In demselben Jahre verkauft Heinrich von Rechede einen Hof an die Kapelle zu Venne.¹

Die jetzige Kapelle zu Venne soll im Anfange des 16. Jahrhunderts die Familie von Schwarz auf Haus Kannen erbaut haben. Der letzte des Geschlechts, Godfried Hildebrandt von Schwarz, wurde 1723 in dem Erbbegräbniß der Kapelle beigesetzt.²

Ein neuer Chor wurde nebst Sakristei im Jahre 1887 erbaut.

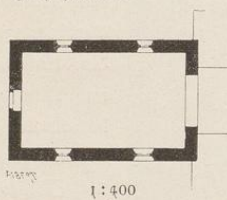


Denkmäler-Verzeichniß der Gemeinde Venne.

Dorf,

13 Kilometer nordöstlich von Lüdinghausen.

Kirche³, katholisch, gothisch, 16. Jahrhundert.





Einschiffig, Ziegelbau mit Eckquadern.

Dachreiter an der Westseite.

Anbau neu, flache Holzdecke.

Fenster spitzbogig, Maßwerk derselben entfernt, außer an der Westseite.

Sakramentshäuschen, spätgothisch, an der Nordseite des Schiffs, 0,70 m breit, 3,65 m hoch; Oeffnung 45/65 groß; mit Pelikan, Christus, Johannes Baptista und sonstigem figureschmuck. (Abbildungen: Ansicht und Detail nebenstehend.)



¹ Wilmans Urkunden-Buch 398. 465. 538. 551.

² Mittheilung des Herrn Kaplan Schröder zu Kannen.

³ Schwieters, westlicher Theil des Kreises Lüdinghausen, Seite 27.

Walstedde.



Die Gemeinde Walstedde, am östlichen Rande des Kreises gelegen, ist umgeben von Drensteinfurt, Herbern und Hövel des Kreises Lüdinhäusen, sowie Heessen und Ahlen des Kreises Beckum. Dieselbe ist 24 □ Kilometer groß und hat 1595 Einwohner: 1591 Katholiken und 2 Protestanten.

Die Gemeinde hat folgende Bauerschaften:

1. Walstedde, bestehend aus den Unterbezirken Dorfbauerschaft Walstedde, Altenwalstedde, Northolt, Walstedde, in der älteren Werdener Heberolle Welanstedt, bedeutet Versammlungsplatz, Walstätte.² (Wollian im Heliand, Zeile 9406, in der Bedeutung von hegen³); „am kerkhofe to Walstedde“ lag früher ein Freistuhl der Volmesteiner Freigravschafft. 2. Amefe (Almwik, Amyk, Amik) mit den Unterbezirken Kurrewik, Kurrik und Panewik, Panik. 3. Herrenstein (Hyrdink, Herdinksterren, sterne, stedde) mit dem früheren Unterbezirk Osterwik.

Quellen und Litteratur:

Archiv von St. Mauritz, jetzt dem Staatsarchiv von Münster einverleibt. — A. Tibus, Gründungs-Geschichte, Seite 605 f. — J. Schwiegers, Geschichtliche Nachrichten über den östlichen Theil des Kreises Lüdinhäusen, Seite 93 f. — Derselbe, Bauernhöfe, Seite 186—214.

Walstedde wird zuerst urkundlich als Pfarre erwähnt im Jahre 1276.⁴ Das Recht der Besetzung der Pfarrstelle hatten von altersher der Probst zu St. Mauritz und der Graf von der Mark abwechselnd.⁵ Diese sind deshalb auch als die Begründer der Pfarre anzusehen. Da nun das Stift Mauritz sich erst im Anfange des 12. Jahrhunderts voll entwickelt hatte, so ist vor dieser Zeit auch die Pfarre Walstedde nicht entstanden.

¹ D mit Mariä Verkündigung. Aus einem Brevier (Pergament-Manuskript) der Schloßbibliothek zu Nordkirchen (siehe oben Seite 72).

² Tibus, Gründungs-Geschichte, Seite 279.

³ Dr. J. R. Köne, Heliand.

⁴ Wilmanus Urkunden-Buch 995.

⁵ Tibus, Gründungs-Geschichte, Seite 1510.

Daß die Grafen von der Mark Kompatrone waren, hat vielleicht seinen Grund darin, daß die Kirche auf einem Pertinenz des Freistuhles, der dort lag,¹ erbaut wurde, indem die Grafen Oberlehns Herrn der Freigravschafft Volmestein waren, zu der der genannte Stuhl gehörte.

Kirchenpatron zu Walstedde ist der heilige Lambertus.

Die Kirche liegt fast am östlichen Rande des Kirchspiels, ganz nahe der Ahlemer Grenze. Von Ahlen ist wohl größtentheils der Pfarrbezirk Walstedde abgepfarrt.

Die Kirche, ursprünglich ein sehr kleiner Bau, wurde im Jahre 1740 vergrößert.

1781 wurde die alte Thurmspitze abgenommen und das Mauerwerk um 14 Fuß erhöht. 1885 wurde die Kirche abermals erweitert. Die Vikarie Stae. Crucis wurde 1697 von dem Pfarrer Krontrup zu Vorhelm gegründet und dotirt und die Präsentation den Besitzern des Hauses Drensteinfurt übergeben.²

Die Kapelle des heiligen Georg in der Bauerschaft Ameke ist vielleicht älter als die Pfarrkirche und wurde vor der Gründung der letzteren wahrscheinlich von Ahlen aus bedient. Noch jetzt wird in Ameke an dem zweiten Tage der vier Hochzeiten der Hauptgottesdienst gehalten; die Kapelle wurde um 1800 neugebaut.

Adlige Häuser sind in der Gemeinde nicht vorhanden. Ritterbürtige Geschlechter kommen vor: Im 13. und 14. Jahrhundert die Familie von Walstedde, Vasallen des Stiffts Mauritz zu Münster; sie hatte ihren Wohnsitz wahrscheinlich auf der Curia Walstedde Suthoff, dem jetzigen Schulzenhofs Walstedde; im 14. Jahrhundert die Familie von Ameke, vielleicht auf dem jetzigen Hofe Schlüter in Ameke sesshaft.³

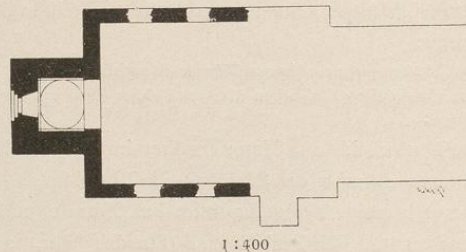


Denkmäler-Verzeichniß der Gemeinde Walstedde.

I. Dorf,

24 Kilometer östlich von Lüdninghausen.

Kirche⁴, katholisch, Renaissance, 18. Jahrhundert, Erweiterung neu.



1:400

Einschiffig, mit Holzdecke.

Thurm romanisch, im Untergeschoß Kuppelgewölbe.

¹ „In cimiterio Walstedde“: Wilman's Urkunden-Buch 1222.

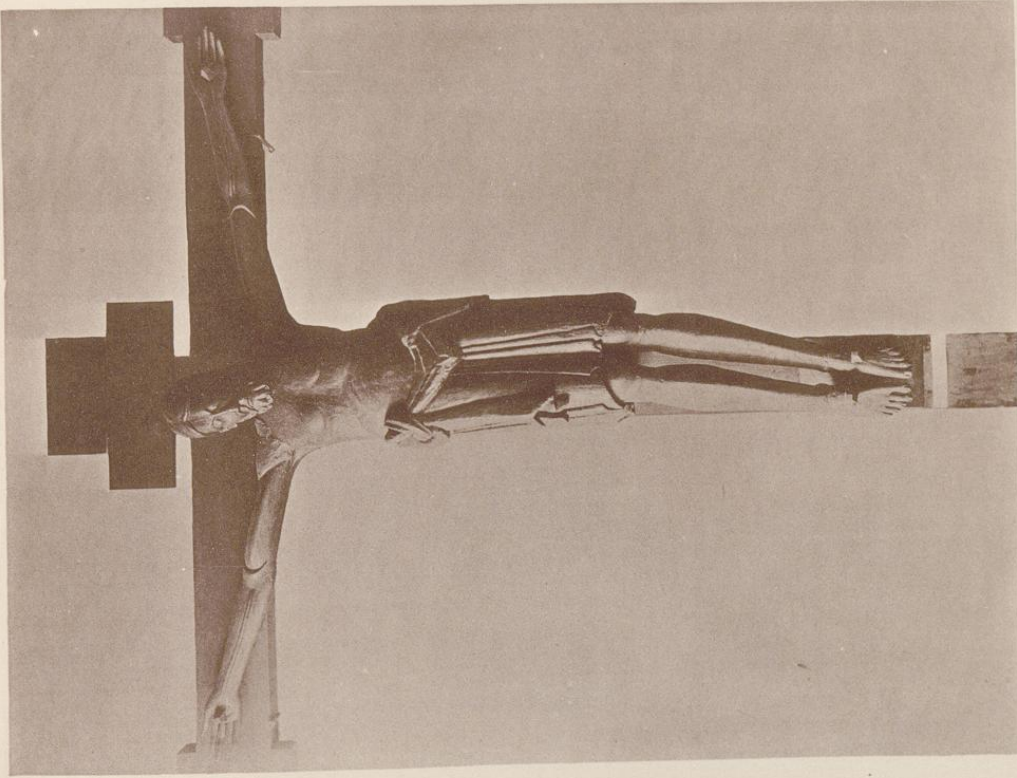
² Archiv der Vikarie zu Walstedde.

³ Vergleiche Schwieters, Bauernhöfe, Seite 189 und 201. — Kindlinger, Münstersche Beiträge III Nr. 166.

⁴ Schwieters, östlicher Theil des Kreises Lüdninghausen, Seite 93 f.

Walstede.

Bau- u. Kämpfdenkmäler von Weiffalen.



Kreuzbild von Köhmler & Jonas, Dresden.

Triumphkreuz.

Kirche:

Kreis Sibirghaufen.



Aufnahme von H. Kuborff, 1890/92.

Madonna.

Taufstein, romanisch, achteckig, mit rundem Gesims, 0,81 m hoch, 0,85 m Durchmesser.

Madonna, gothisch, von Stein, 0,84 m hoch, verstümmelt. (Abbildung Tafel 99.)

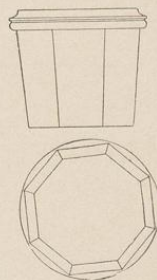
Triumphkreuz, romanisch, Christus 2,0 m hoch. (Abbildung Tafel 99.)

3. St. im bischöflichen Museum zu Münster.

Zweiseitige Gießkanne, von Bronze, 11 cm hoch.

5 Glocken mit Inschriften:

1. Valde honorandus est sanctus Joannes evangelista qui supra pectus Christi in coena recubuit. hic est discipulus ille quem diligebat Jesus (1647), mit Relief, 0,71 m Durchmesser.
2. Maria vocor
anno dm m^o d (1500) die
gratie mater tu nos ab hoste protege. Durchmesser 1,85 m.
3. von Petit und Edelbrock, Gescher 1884.



Taufstein.

2. Bauerschaft Amete,

22 Kilometer östlich von Lüdinghausen.


Kapelle¹, 18. Jahrhundert, einschiffig, mit Holzdecke,
ohne Werth.

St. Georg, spätgotisch, von Holz, 91 cm hoch,
restaurirt und ergänzt.



¹ Schwieters, Bauernhöfe, Seite 198.

Werne.



¹ Matthäus Merian² nennt Werne „ein Stättlein, zum Stift Münster sampt seinem Amt gehörig, bei dem Eippstrom, zwei Meilen von Lünen und eine Tagereise zu Fuß von der Stadt Münster gelegen. Dahin man kompt, so man von Köln nach Münster verreißt.“

Das ist im Allgemeinen richtig, nur liegt Werne eigentlich am Hornbach, der $1\frac{1}{2}$ Kilometer weiter südöstlich in die Eippe mündet, und von Lünen ist dasselbe doch kaum mehr wie eine Meile entfernt. Ein Hauptverkehrswege zwischen Münster und Köln ging wirklich über Herbern, Werne, Lünen und Dortmund. Ein alter, jetzt außer Gebrauch gesetzter Weg zwischen Herbern und Werne heißt noch jetzt Kölnische Straße. Werne ist umgeben von Altlünen, Kappenberg, Bork, Südfkirchen, Nordkirchen, Herbern und Bockum des Kreises Lüdinghausen, und grenzt im Süden an die Eippe, wo jenseits die Gemeinde Rünthe des Kreises Hamm liegt.

Die Gemeinde Werne ist 88 □ Kilometer groß und umfaßt das Stadtgebiet, bestehend aus den alten Bauerschaften Werne und Mottenheim, ferner die Landgemeinde Werne mit den Bauerschaften Evenkamp, Holthausen, Schmintrup, Eringhausen, Varnhövel, Lenkler und Langern, dann den alten Gerichtsbeifang des Hauses Stockum, die jetzige politische Gemeinde Stockum, mit den Bauerschaften Stockum, Horst, Wessel, und endlich den Beifang Kapelle, ehemals Gerichtsbeifang des Hauses Nordkirchen, jetzt politische Gemeinde. Die Stadt steht unter einem Bürgermeister, die drei Landgemeinden unter einem gemeinsamen Amtmann.

Die ganze Gemeinde Werne hat 6090 Einwohner, darunter 5984 Katholiken, 50 Protestanten, 56 Juden.

Quellen und Litteratur:

Das Archiv der Stadt Werne, im Jahre 1847 von Krabbe aus Münster geordnet und mit Repertorium versehen. — Das fürstlich Münsterische Landesarchiv (Staatsarchiv) zu Münster, Registerband 5. — Archiv der Dechanee zu Werne, die Pergament-Urkunden 1886 registriert von Kaplan Schwieters. — Gräflich Killmannsegge'sches Archiv zu Kappenberg (die ältesten Urkunden desselben zur Zeit im Staats-Archiv zu Münster). — Gräflich Esterhazy'sches Archiv zu Haus Nordkirchen, betreffend den Beifang Kapelle. — A. Tibus, Gründungs-Geschichte, Seite 634 f. — B. Spithöver,

¹ M aus einem Pergament-Codex der Schloßbibliothek zu Nordkirchen (siehe oben Seite 72), 6 cm hoch.

² Topographia Westphaliä, Westphäl. Craiß, Seite 94.

Vikar, Die Stadt Werne, Werne 1880. — J. Schwieters, Geschichtliche Nachrichten über den östlichen Theil des Kreises Lüdinghausen, Seite 83 f., 162 f., 244 f. — Derselbe, Die Bauernhöfe des östlichen Theils des Kreises Lüdinghausen, Seite 1—49.

In der Bauerschaft Werina, Uuirinon, Wernon, Wernen hatte der bischöfliche Stuhl zu Münster ein Besitzthum, einen Hof, der in dem späteren Verlauf der Geschichte Amtshof genannt wurde. Schon im Jahre 834 tauschte B. Gerfrid, der nächste Nachfolger des heiligen Ludgerus, gegen Besitzstücke in der Bauerschaft Werina eine Hove an der Ruhr ein. 980 fand eine Zusammenkunft statt zu Wernon zwischen dem Bischof Duodo von Münster und dem Abt Ludolf von Werden, wo die beiden sich wegen gewisser Zehnten verglichen. Bischof Werner (1132—1151) hatte aus dem Hofe Werne (und aus den anderen bischöflichen Amtshöfen) eine Stiftung gemacht zu Memorien für verstorbene Bischöfe. Nachdem der Bischof Ludwig um 1173 die Amtshöfe wieder in eigene Verwaltung genommen hatte, bestimmte im Jahre 1217 Bischof Otto, mit Bezug auf diese Stiftung, daß von den einzelnen Höfen 20 Weizenbrode, 1 Schwein, $\frac{1}{2}$ Urne Honig nebst dem Wachs, 12 Scheffel Malz, 1 Kerze von 1 Pfund, 30 Gerstenbrode, 15 Käse in Zukunft an das Domkapitel geliefert werden sollten. 1201 schenkt Bischof Hermann II. aus dem Hofe Werne eine Präbende von 10 Malter Gerste an das Kloster St. Aegidii zu Münster.¹

Im 14. Jahrhundert war der Hof wieder als Schulzenlehen an die Ritter von Wedelinghoven, von Werne und von Horneburg, vergeben; später wurde das Lehen wiederum eingezogen und beim Ausgange des 18. Jahrhunderts betrug die Einkünfte von den „Amtsländereien“ bei der Stadt Werne 600 Scheffel Gerste, 170 Scheffel Hafer, außerdem aus 149 Häusern der Stadt je ein Huhn und 5 Eier als Ausfluß der Weideherrlichkeit, die mit dem Hofe verbunden war.²

Auf dem genannten bischöflichen Hofe wurde nun unzweifelhaft die erste Kirche als Mittelpunkt der Pfarre Werne gegründet. Von diesem Hofe wurde auch das Wedemgut, der Pfarrhof, genommen und auf Pertinenz deselben siedelte sich im Laufe der Zeit der Ort, die Stadt Werne, an. Daß schon der heilige Ludgerus die Pfarre gründete, ist nicht zu bezweifeln. Urkundlich wird dieselbe zuerst genannt unter Bischof Siegfrid (1022—1032). Sie war im Anfange vielleicht doppelt so groß wie jetzt, da alle herumliegenden Pfarren: Cünen, Bork, Selm, Südkirchen, Nordkirchen und Herbern ganz oder zum Theil filialen derselben sind.³

Als Patron wird jetzt der heilige Christophorus verehrt.

Die Pfarre Werne wurde im Jahre 1139, damals schon Dekanie genannt, von dem Bischof Werner dem neugestifteten Kloster Kappenberg inkorporirt und zugleich der Archidiaconalbann über Werne demselben verliehen. Seitdem war immer bis zur Aufhebung des Klosters im Jahre 1803 ein Kappenberger Konventuale Dechant und der jedesmalige Probst Archidiacon zu Werne.

Das erste von dem heiligen Ludgerus (802—809 Bischof zu Münster) zu Werne errichtete Gotteshaus kann nur eine von Holz erbaute Kapelle gewesen sein. Selbst im Jahre 1154 wird die Kirche zu Werne noch Capella genannt. Damals konsekrierte Bischof Friedrich II. die Kapelle von neuem („capellam, quia res exigebat, denuo consecravimus“), sei es nun, daß eine Exekration stattgefunden hatte, oder, was wahrscheinlicher ist, daß die ältere Kapelle erweitert, oder eine vollständig neue, größere erbaut war.⁴

¹ Erhard, Regesten Nr. 337, 649; Wilmans Urkunden-Buch Nr. 105 und 11.

² Lehensbücher der Bischöfe Florenz und Potho, Amtsrenteirechnung vom Jahre 1799.

³ U. Tibus, Gründungs-Geschichte, Seite 634, 638. — Erhard, Cod. dipl. Nr. 103^b.

⁴ Erhard, Cod. 231, 295, 344; Wilmans Urkundenbuch 74, 193.

Die jetzige Kirche zu Werne, beziehungsweise der ältere (westliche) Theil derselben, wurde im 13. Jahrhundert erbaut; sie wurde, nachdem 21 Jahre daran gebaut war, im Jahre 1260 von Bischof Wilhelm von Holte eingeweiht.¹

1400 litt die Kirche durch Brand. Später im Jahre 1446 stürzte der Thurm ein. 1555 wurde die Spitze wieder aufgebaut.²

Der neuere östliche Theil der Kirche scheint um 1500 entstanden zu sein. Nach einem Schriftstück im Staatsarchiv zu Münster,³ welches nicht datirt ist, aber nach den vorkommenden Personen um 1480 verfaßt sein muß, wurde damals mit einem Dortmunder Meister Keyser verhandelt, daß er „eynen torn und de kerke to Werne müren“ solle. 1507 wurde von dem Kirchrath noch Geld aufgenommen „zum Kirchenbau“. 1801 wurde die Thurnspitze wiederum neugebaut.⁴

An der Pfarrkirche wurden folgende Vikarien gegründet: V. Sti. Antonii existirt schon 1375, V. Sti. Johannis 1400 erwähnt, V. Sti. Christophori 1446 erwähnt, V. Stae Catharinae 1423 gestiftet, V. Stae Mariae Magdalenaee am heiligen Geist-Spital 1467 gestiftet, V. Sti. Jacobi 1468 gestiftet, 1615 den Jesuiten übertragen, V. Beatae Mariae Virginis 1473 gestiftet, V. Stae. Annae 1490 gestiftet, V. Sti. Georgii am Siechenhause an der Reitbefe 1497 gegründet, V. Sti. Stephani 1508 und die V. Stae. Trinitatis 1550 gegründet.⁵

1855 kaufte Dechant Oberhage den sogenannten Domhof in Werne an, ein in früheren Jahren freies, privilegiertes Besizthum des Klosters Cappenberg, und errichtete auf demselben ein städtisches Krankenhaus unter dem Namen Christophorus-Hospital. 1659 (1. Juli) ertheilte von Koesfeld aus der fürstbischöflich Christoph Bernhard auf Bitten der Stadt Werne und des Kapuzinerordens die Erlaubniß, zu Werne ein Kapuzinerkloster zu errichten. Als Platz zum Bauen wurde der sogenannte Schützenwall von der Stadt hergegeben, ein Platz im Süden der Stadt, außerhalb, unmittelbar an der Mauer, die für den Eingang von der Stadt her durchbrochen wurde.

Ueber die Bauzeit der Klosterkirche geben Aufschluß: 1. eine Inschrift an der Kirchenmauer: C. B. Ep. Mon. 1677, 10. Aug. prim. lapis solemniter positus est. 2. eine Inschrift über der Hauptkirchenthuere: Deo uni trino et S. S. Petro et Paulo patronis. — Me benefaCtores et fratres ope et LaboranDo. eXstrUXerUnt; in der letzten Zeile ist die Jahreszahl 1680 angedeutet.

Der Capeller Beifang, ein alter Patrimonialgerichtsbezirk des Hauses Nordkirchen. Um 1025 beabsichtigte hier (in Jhtari) der Bischof Siegfried an der von der Edlen Reinmod gegründeten Kapelle ein Pfarre zu errichten, doch wurde der Plan nicht verwirklicht. Im 13. Jahrhundert wird die Kapelle erwähnt, 1571 Kapelle zu Jttern genannt. 1675 stiftet Heinrich von Wscheberg-Jchterloh eine Vikarie an derselben. 1698 wurde die jetzige Kirche erbaut und 1701 (24. Juli) geweiht.⁷

Die Kapelle zu Stockum. 1557 von E. von Hövel als Burgkapelle errichtet. 1584 von Weibbischöf Wennemar geweiht. 1571 verwüstet und ausgeraubt. Um 1650 die jetzige Kapelle von der Familie von Bömer erbaut.⁸

¹ Kumann, Manuskripte.

² Angaben des Bürgerbuches im städtischen Archiv zu Werne.

³ Dem Gräflich Killmannsegge'schen Archiv zu Cappenberg gehörig.

⁴ Archiv der Dechanee zu Werne.

⁵ Spithöver, Die Stadt Werne, Seite 85.

⁶ Spithöver, Die Stadt Werne; Archiv der Dechanee.

⁷ Erhard, Cod. 103^b; Wilmans Urkunden-Buch 1185; Bischöfliche Visitations-Protokolle; Archiv der Vikarie; Tibus, Weibbischöfe, Seite 208.

⁸ Kindlinger, Manuskripte II. Seite 7; Visitations-Protokolle; Mittheilung des Herrn Vikar Mürer.

Die Kapelle zu Horst, ehemals in der Mitte des dortigen Häuserkreises. 1375 erwarben die Herrn von Hövel-Stockum den Grund zu der Kapelle und dem Kirchhofe. 1571 war auch diese Kapelle verwüstet.¹

Regesten aus der Geschichte der Stadt Werne:

1302 Otto Bischof von Münster besetzt Werne mit Mauern (?) und Gräben gegen die Einfälle des Grafen von der Mark. 1323—1361 Werne steht in märkischer Pfandschaft für einen Theil des Essegeldes, welches Bischof Ludwig bei seiner Entlassung aus der Gefangenschaft dem Grafen von der Mark zahlen mußte. 1338 finden wir zu Werne vier consules und einen primus consul, 1341 einen Rath und Bürgermeister. 1362 Bischof Adolf erweitert den Simon-Judä-Jahmarkt um vier Tage. 1364 Privileg des Bischof Florenz, daß kein Bürger zu Werne außer wegen schwerer Vergehen (von dem bischöflichen Gografen) arretirt werden solle. 1383 wird Werne mit Graben und Bretterzaun umgeben; in diesem Jahre wird daselbe noch Dorf genannt. 1385 Dienstag nach Allerheiligen gibt Bischof Heidenreich Werne Wifboldsrecht nach Art der anderen Wifbolde des Stifts. (Das älteste Stadt Wernische Siegel zeigt den Schild des Bisthums Münster, über dem Balken St. Christophorus mit dem Kinde, Umschrift Sigillum oppedi Wernensis.) 1394 Bischof Otto versetzt der Stadt Werne für 30 Mark die fürstliche Grut.² 1400 Werne wird von dem Grafen von der Mark auf Mariä Himmelfahrt eingenommen und abgebrannt. 1402 beginnt man mit der Ummauerung der Stadt, die fast 70 Jahre dauerte. 1432 brennt Heinrich von Holte durch Beschießung einen Theil der Stadt ab. 1446 unterzeichnet Werne mit den anderen landtagsfähigen Städten die Landesvereinigung. 1450 im Beginn der Stiftsfehde besetzt der Erzbischof von Köln, Diedrich von Mörs, Bruder Waltrams, des Erwählten für Münster, die Stadt Werne für letzteren. 1452 verpfändet Bischof Waltram das Amt Werne an den Grafen von der Mark für 2000 Goldgulden. 1456 letzterer entbindet das Amt des Eides der Treue, nachdem er den Pfandschilling von Waltram zurückempfangen. 1457 ein großer Theil von Werne wird ein Raub der flammen. 1466 Bischof Heinrich hält seinen Einzug in Werne. 1475 die Stadt stellt dem Genannten bei der Belagerung von Neuß Schützen und Wagen. 1481 Werne unterstützt den Bischof gegen den Grafen von Oldenburg. 1495 ebenso gegen den Grafen von Ostfriesland. 1498 Bischof Konrad hält seinen Einzug in Werne am Mittwoch vor Martini.³ Um 1500 macht Godert von der Reck, Amtmann zu Werne, mit 3000 Mann einen Zug nach Altflämen, um die Anwallung des Stadtbezirks durch die Markanen zu verhindern, muß aber unverrichteter Sache wieder abziehen. 1508 Bischof Erich hält seinen Einzug in Werne. 1513 die Stadt sendet dem Bischof zehn Knechte zu Hilfe nach Wildeshausen. 1512 beginnt der Bau des Rathhauses, welches erst 1561 vollendet wurde. 1522 Bischof Friedrich von Wied hält seinen Einzug in Werne. 1532 resignirt derselbe in der Sakristei zu Werne, 1541 Testament des Timan Kamener, Werne'schen Bürgers. Er stiftet zu Werne eine Memorie. 1542 Johann Deipenbrock aus

¹ Kindlinger, Geschichte der von Dolmesein II. Seite 391; Disputations-Protokolle.

² Stangefel, Annal. circ. Westph. III. Seite 597; Geschichts-Quellen des Bisthums Münster I. Seite 36; Erhard, Geschichte Münsters, Seite 151; Kreißel, Münsterische Beiträge VII. Seite 31; Archiv der Dechanie zu Werne und zu Hans Westerrwinkel; Niefert, Manuscripte, III. Band, im Archiv des Vereins für Geschichte und Alterthumskunde zu Münster; Archiv der Stadt Werne, Bürgerbuch (B. B.) daselbst; Tombült, Die Westfälischen Siegel, Tafel 86 und 95.

³ B. B. zu den Jahren 1400, 1402, 1432, 1450, 1452, 1466, 1475, 1481, 1495, 1498; Geschichts-Quellen des Bisthums Münster I. Seite 81, 84; Kindlinger, Münsterische Beiträge I. Seite 122 und 217 und 279 Anmerkung 5; Schwieters, Geschichtliche Nachrichten über den östlichen Theil des Kreises Lüdighausen, Seite 248 f.; Erhard, Geschichte Münsters, Seite 227; Spithöver, Die Stadt Werne, Seite 10.

Kirchspiel Werne, Rädelshöver Bauern, die sich gegen ihren Gutsherrn empörten, wird zu Werne verbrannt. 1584 wird eine Bürgermiliz errichtet zum Schutz der Stadt gegen Gerhard Truchseß von Waldburg. 1586 werden neue Bürgerstatuten erlassen. In demselben Jahre brennen 45 Häuser ab. 1589 herrscht zu Werne die Pest. 1590 (22. November) plündern die Holländer zu Werne. 1598 gegen Ende des Jahres wird Werne von den Spaniern eingenommen.¹ 1600 gegen Ende des Jahres werden von den herumstreifenden, raubenden Soldaten („wilden Gosen“) sieben zu Hamm gefangen genommen und fünf derselben zu Werne hingerichtet. 1602 erhält die Stadt die Erlaubniß, Kupfermünzen und Schillinge zu prägen im Betrage von 200 Thaler, ebenso 1610 für 300 Thaler. 1622 (6. Mai) eine Abtheilung des Christian von Braunschweig'schen Heeres greift die Stadt Werne an, wird aber durch die Tapferkeit der Bürger zurückgeschlagen. 1623 Werne nimmt gutwillig eine kaiserliche Besatzung auf, während die anderen Städte sich dazu mit Gewalt zwingen lassen. 1634 zieht sich dieselbe unter dem Kapitän Schenking vor den andringenden Hessen zurück und wird bei Amelsbüren geschlagen. Darauf wird Werne von den Hessen besetzt. 1636 und 1637 herrscht zu Werne die Pest. 1640 wird Werne wiederum von den Kaiserlichen eingenommen und mit fünf Kompagnien belegt. 1674 Werne wird von kaiserlichen Truppen unter Trautmannsdorf geplündert.²

Das Rittergut Stockum. Ludwig der Fromme schenkte im Jahre 858 ein großes Bisthum in Stockheim, Stockum, an die Abtissin zu Herford als Tafelgut. Dasselbe umfaßte den Haupthof an der Lippe nebst 30 Unterhöfen und 60 leibeigenen Familien. Neben dem Haupt- oder Amtshofe finden wir in späteren Jahrhunderten zwei Burgen. Die eine Burg, das sogenannte Hugen-goth, auf einer Lippeinsel gelegen, gehört dem Kreise Hamm an.³ Der Amtshof und die zweite Burg lagen nördlich an der Lippe auf Münsterischem Boden. Mit dem Amtshofe war die hohe und niedere Gerichtsbarkeit über die Bauerschaften Stockum, Horst und Wessel verbunden. Die Abtissin zu Herford setzte „Schulzen“ auf den Amtshof und gab denselben die Güter zu Lehen. Aber schon im 14. Jahrhundert wurde ein großer Theil der Lehen als freies Eigenthum betrachtet und auf diesem Allodialgrunde wurde dann neben dem Herforder Amtshofe eine eigene Burg erbaut. Die ältesten Schulzen waren die Herrn, Ritter von Stockum. Diesen folgten um 1300 die Ritter von Hövel, die in dem Dorfe Hövel ihren Stammsitz hatten. Als dieselben durch lange Fehde mit den von Hassenkamp verarmten, übertrugen sie ihre Stockumer Güter dem Verwandten Bitter von Hövel zu Beckendorf.

Bitter von Hövel gab um das Jahr 1650 Stockum nebst Beckendorf dem Arnold von Böhmer in Erbpacht, der dann auch von Herford damit belehnt wurde. Die Familie starb 1726 mit Sophia von Böhmer aus. Die Allodial- und Lehensgüter kamen nun zunächst durch Erbschaft in verschiedene Hände, waren aber seit dem Jahre 1816 wieder vereinigt in dem Besitze des Grafen Westpholt-Gyfenberg. Burg und Amtshof sind im Anfange dieses Jahrhunderts verschwunden.⁴

¹ B. B. zu den Jahren 1508, 1513, 1512; Kumann, Manuskripte; Geschichts-Quellen des Bisthums Münster I. Seite 326, Anmerkung 1, III. Seite 113, 114, 131; Spithöver, Die Stadt Werne, Seite 16, 22, 24; Dechanten-Archiv zu Werne; Kumann, Manuskripte; von Steinen IV. Seite 1484; Erhard, Geschichte Münsters, Seite 422; Croß, Westphalia 1825, I. Quartal, Seite 77.

² Geschichts-Quellen des Bisthums Münster III. Seite 155; Spithöver, Die Stadt Werne, Seite 41, 46, 60 f.; Weskamp, Münsterische Beiträge 6. Heft, Seite 140 f.; Derselbe, das Heer der Liga, Seite 40, 109; Erhard, Geschichte Münsters, Seite 461; B. B. zum Jahre 1636; Merian, Topographia Westphalia, Seite 94.

³ Vergleiche darüber Dr. J. B. Nordhoff, Die Kunst- und Geschichtsdenkmäler des Kreises Hamm, Seite 32 f. und Schwieters, Geschichtliche Nachrichten über den östlichen Theil des Kreises Lüdinghausen, Seite 162.

⁴ Erhard, Regesten 421; Fahne, Geschichte der Herrn von Hövel; Kumann, Manuskripte; Mittheilung des Herrn Amtsgerichtsath Graf Schmisling zu Werne.

Das Rittergut Beckendorf in der Bauerschaft Horst. Es soll um das Jahr 1500 von Gert von Hövel-Stockum erbaut sein. Bitter von Hövel war der letzte seines Stammes zu Beckendorf. Es folgten als Besitzer die von Böhmer, von Ligneville, von Gourcy und endlich um 1810 von Schlebrügge. Von dieser Familie kam das Gut um 1855 durch Kauf an Karl Graf von Merveldt, dessen Familie zu Westerwinkel es noch besitzt. Die Burg wurde nach dem letzten Besitzwechsel abgebrochen.¹

Das Haus Werne in der Stadt Werne, auch Steinhaus oder Steinhof genannt, 1704 (in Besitz der Herrn von Merveldt zu Westerwinkel) unter den landtagsfähigen Gütern des Amtes Werne aufgezählt. 1484 verkauft Johann von Lembeck mit vielen anderen Gütern in Kirchspiel Werne auch „Haus und Hof zu Werne“ an Rötzer von Diepenbrock, der 1522 auch Westerwinkel erwarb und so Haus Werne mit letzterem vereinigte.²

Das Haus Werne dürfte ursprünglich neben dem bischöflichen Haupthofe zu Werne als feste Burg der Villici oder Schulzen entstanden sein. Da nun im 12. und 13. Jahrhundert die Ritter von Werne den bischöflichen Hof als Schulzen unter hatten, so sind diese wahrscheinlich auch Inhaber des Steinhauses gewesen, bis es an andere und an die von Lembeck kam.

Die von Werne, etwa vom Jahre 1100 an in Urkunden vorkommend, führen als Wappen einen schwarzen Eberkopf in goldenem Schilde. Sie trugen im 13. Jahrhundert auch die Rikesmole auf der Spitze von dem Bischofe und die Grevinkhove bei Werne von dem Grafen von Rietberg zu Lehen. Hugo von Werne war 1232—1257 Probst zu Cappenberg. Im 14. Jahrhundert ist ein Zweig mit Rünthe südlich der Spitze, ein anderer mit Hölting im Kirchspiel Werne belehnt. Ein dritter Zweig saß seit 1360 zu Raffenberg bei Kamen, der um 1700 erlosch.³

Die Burg zu Werne, im Jahre 1400 von Bischof Otto erbaut oder wieder aufgebaut, soll ebenfalls als Burgmannsitz den von Werne gehört haben, bis sie im Jahre 1446 dieselbe an von Morrien zu Nordkirchen verkaufte. 1586 brannte mit einem Theile der Stadt auch die Burg ab. Der „Borchplatz“ wurde in diesem Jahrhundert verkauft und mit Häusern bebaut.⁴

Noch sei die **Familie von Lon** erwähnt, die urkundlich von etwa 1300 bis um 1450 zu Werne ansäßig war und im 14. Jahrhundert den Werdener Abdinkhof zu Werne zu Lehen trug. Das Geschlecht führte einen geschachten Querbalken im Schilde als Wappen.⁵

Das Geschlecht von Horneburg, welches die Horneburg an der Horn bei Werne, ein bischöflich Münstersches Lehen, bewohnte, und um 1370 den bischöflichen Amtshof zur Pacht hatte, führte drei Rosenblätter im Schilde. Es starb um 1470 mit Kord von Horneburg aus.⁶

Das Geschlecht von Waterhus, Bauerschaft Lenkler, wovon Glieder im 14. Jahrhundert vorkommen, führt einen Querbalken im Schilde und darüber einen kleinen Ring.⁷

¹ Archiv Westerwinkel.

² Ebendort.

³ Erhard, Regesten, Index dazu von Wilmans: Werne; Wilmans, Urkunden-Buch, Personen-Register dazu von E. A. Heiden: Werne; Spithöver, Die Stadt Werne Seite 76; Schwieters, Geschichtliche Nachrichten über den östlichen Theil des Kreises Lüdinghausen, Seite 180; Viele Glieder des Geschlechts von Werne finden sich in Urkunden der Archive zu Werne, Cappenberg, Westerwinkel, Nordkirchen.

⁴ Spithöver, am angeführten Orte, Seite 77.

⁵ Gräßlich von Merveldt'sches Archiv zu Westerwinkel.

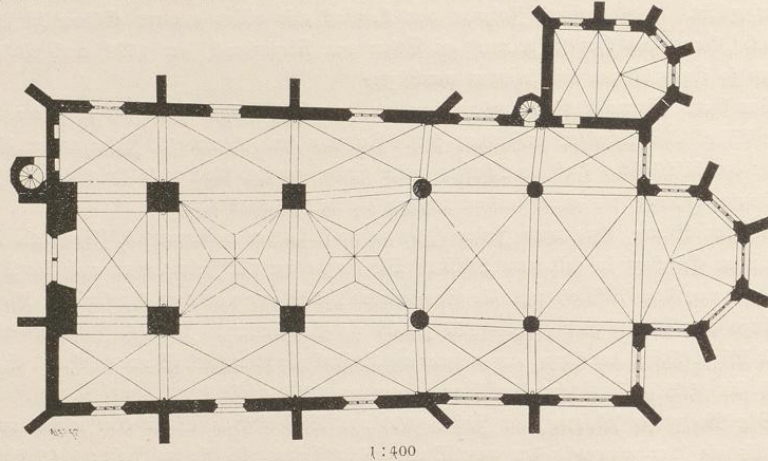
⁶ Schwieters, Bauernhöfe, Seite 53.

⁷ Fahne, Westfälische Geschlechter. Archiv Westerwinkel.

Denkmäler-Verzeichniß der Gemeinde Werne.

1. Stadt,¹

18 Kilometer südöstlich von Lüdinghausen.

a) Pfarrkirche², katholisch, gothisch, 13. und 15. Jahrhundert.Dreischiffige, vierjochige Hallenkirche mit $\frac{5}{8}$ Chor.Einjochige Sakristei als Kapellenanbau auf der Nordseite mit $\frac{5}{8}$ Schluß und Treppenthürmchen ebendasselbst.

Westthurm mit Treppenthürmchen, durch Seitenhallen mit den Schiffen verbunden.

Pfeiler des Thurmes und des älteren westlichen Theiles viereckig; im späteren Theile Säulen.

Im Mittelschiff des älteren Theiles Sterngewölbe, sonst Kreuzgewölbe mit Rippen und Schlußsteinen auf Consolen im späteren Theile auf bis zur Fensterbank reichenden Wandsäulen.

Längs- und Quergurte rechteckig, abgefaßt.

Strebpfeiler ohne Schmuck; an der Westseite mit Giebelabdeckungen; die am östlichen Ende des älteren Theiles, bisher diagonal stehend, 1891 gerade gerichtet!

Fenster dreitheilig, die der Westseite und der Südseite des späteren Theiles viertheilig, mit fischblasenmaßwerk.

Portale an der Süd- und Westseite mit verziertem Sturz. Das letztere zweitheilig.

(Abbildungen Tafel 101.)

Am Ostgiebel rundes Relief mit dem Haupte Christi.

Ueber dem Portalfenster der Südseite Wappen.

¹ Abbildung bei Merian, Top. Westph. Seite 94.² Schwieters, östlicher Theil des Kreises Lüdinghausen, Seite 83 f.

Relief mit zwei Kreuzen an der Nordseite, je 53 cm hoch, 26 cm breit. (Abbildung Tafel 101.)

Jahreszahl 1717 auf der nördlichen Eingangsthür zur Sakristei.

Taufstein, gotisch, 1,27 m hoch, 1,08 m Durchmesser. Achteitig, Fuß mit Maßwerktheilung und Figuren auf Consolen. Im oberen Theile Reliefs mit Darstellungen aus der Leidensgeschichte und dem Sündenfall. (Abbildungen Tafel 101 und 105.)

Nische, gotisch, auf der Ostwand des südlichen Seitenschiffes, mit Maßwerk, 1,73/0,99 m i. L. groß. (Abbildung Tafel 101.)

Sakristeithür, gotisch, mit 18 quadratischen Füllungen in freisförmig verzierten Rahmhölzern, 87 cm breit. (Abbildung nebenstehend.)

Doppelmadonna¹, gotisch, 1,40 m hoch, erneuert. (Abbildung Tafel 102.)

Reliquiengefäß², gotisch, Sinn, sechseckig mit Deckel, auf drei Füßen, mit Darstellungen und Namen der 12 Monate, im Innern Mariä Verkündigung, auf dem Deckel Anbetung der heiligen Dreikönige mit Namen und Mariä Verkündigung mit ave maria gratia plena. 7 cm hoch, 8 cm Durchmesser. (Abbildung Taf. 102.)

Kalkkreuz, gotisch, gewebt, mit figürlichen, architektonischem und Pflanzenschmuck, 1,15 m hoch, 55 cm breit. (Abbildung nebenstehend.)

5 Glocken mit Inschriften:

1. Per te nata fui, per te sum Verna renata.
Hasce tibi laudes, Verna renata cano
Christian Wilh. Voigt parens et Rotgerus
Voigt filius me fecerunt 1768.

Durchmesser 0,93 m.

2. und 3. von Petit und Edelbrock 1854.

4. M. CCCCXXIII (?)


Johannes Catrina (1423)

Madonna, 0,44 m hoch. Durchmesser 1,34 m.


5. ihesus maria johanns MDVIII (1508)

Durchmesser 0,83 m.

Heiligenhäuschen, gotisch, auf der Ostseite des Chors. Öffnung 59/98 cm i. L. groß. (Abbildung Taf. 101.)



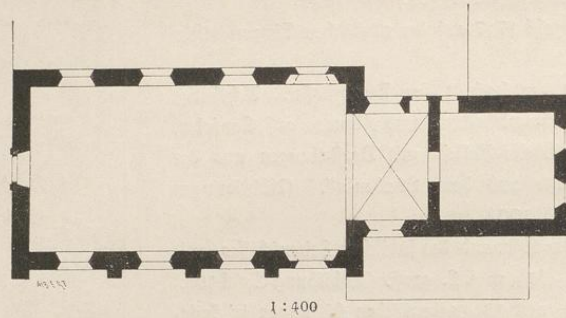
Sakristeithür.



Kalkkreuz.

¹ Katalog der Ausstellung des Alterthums-Vereins 1879 Nr. 1295.

² Dortselbst, Nr. 430.

b) Kapuziner-Klosterkirche¹, Renaissance, 17. Jahrhundert.

Einschiffig mit Chor und anstoßendem Betsaal, auf der Nordseite an das Klostergebäude anschließend.

Runde Holzdecke im Schiff, im Chor Kreuzgewölbe.

Portal mit Inschrift und Jahreszahl (siehe geschichtliche Einleitung).

Kelch², gothisch, Silber vergoldet, mit reichen architektonischen Gliederungen, Fuß Achtpaß mit eingravirten Heiligenfiguren und Kreuzigungsgruppe in Relief, 21,5 cm hoch, 12 cm Durchmesser (Abbildung Tafel 103.)

c) Gebäude.

Rathhaus, Renaissance, einfacher Giebel, auf dreijochiger Bogenhalle, 11,26 m lang, deren Säulen 0,80 m Durchmesser; 0,67 (Sockel) + 1,14 (Schaft), 0,43 (Kapitell) = 2,24 m hoch. (Abbildung Tafel 104.)

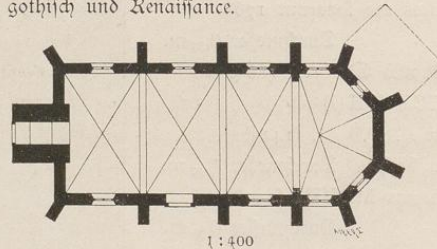
Haus am Markt, Renaissance, Fachwerk, Eingang zurückliegend, Giebel vorspringend. (Abbildung Taf. 104.)

Haus an der Ostseite der Kirche, Renaissance, die Consolen der vortretenden Obergeschosse theilweise als Köpfe geschnitten. (Abbildung Tafel 100.)

2. Weifang Capelle,

11 Kilometer südöstlich von Lüdinghausen.

Kirche³, katholisch, gothisch und Renaissance.



Einschiffig, dreijochig, mit $\frac{5}{8}$ Chor, Westthurm und neuerer Sakristei an der Nordseite des Chors.

¹ Schwieters, östlicher Theil des Kreises Lüdinghausen, Seite 87 f.

² Katalog der Kunstausstellung des Alterthum-Vereins, 1879 Nr. 528.


³ Schwieters, östlicher Theil des Kreises Lüdinghausen, Seite 90.

Kreuzgewölbe zwischen Quergurten auf Consolen.

Eingänge auf der West- und Südseite, letzterer mit bischöfl. Wappen und Jahreszahl 1698.
fenster rundbogig ohne Maßwerk, das östliche vermauert.

Monstranz, Renaissance, Silber vergoldet, 0,62 m hoch. (Abbildung Tafel 105.)

Hungertuch, von 1659, Filetarbeit mit fünf bildlichen Darstellungen: Kreuzigungsgruppe, Namenszüge: Jhs und Mar, fünf Wunden und Lamun Gottes. 2,69/2,10 m groß. Das Mittelstück 78/38 cm, die Seitenstücke 34/29 cm groß. (Abbildung unten.)





Hungertuch.



Werne.

Bau- und Kunstdenkmäler von Westfalen.

Kreis Lidinghausen.



Clidés von Dr. E. Albert & Co., Münden.

Aufnahme von H. Ludorff, 1891





Kirche.

1. Nordostansicht; 2. Südostansicht; 3. Innenansicht.

Werne.

Bau- und Kunstdenkmäler von Westfalen.

Kreis Lidinghausen.



Clischés von Dr. E. Albert & Co., München.

Aufnahme von A. Ludorff, 1891.

Kirche.

1. und 2. Thürsturze des West- und Südportals; 3. Taufstein-Detail; 4. Relieffstein; 5. Nische; 6. Heiligenhäuschen.

Werne.

Beide u. Kunstdenkmäler von Westfalen.





Kleinbrun von Köhmer & Jonas, Dresden.

Kirche

Doppelmadonna.

Kreis Lüdinghausen.




Aufnahme vom Alterthumsverein 1879 und von A. Eberff. 1892

Reliquienbehälter.

Werne.


Bar- u. Künstlerfindler von Weiffalen.



Stichdruck von Köhler & Jonas, Dresden.

Klosterkirche: Kelch.

Kreis sühnend.




Reproduction von H. Schöff, 1891.

Pfarrkirche: Taufstein.

Werne.


Kreis südlichhanteln.



Aufnahme von H. Eiborff, 1894.

Haus am Markt

Bau- u. Kunstdenkmäler von Westfalen.




Schilderlauf von Schumler & Jonas, Dresden.

Rathhaus.

Bau- u. Kunstdenkmäler von Westfalen.

Kreis Lüdinghausen.



Eichdruck von Römmler & Jonas, Dresden.

Aufnahme von M. Ludorff, 1891.

Kirche: Monstranz

Inhalts-Verzeichniß.

Titel.	Seite	Tafel		Seite	Tafel
Dorrede	I—IV		Gemeinde Lüdinghausen	51—64	47—65
Karte von Westfalen	V		" Nordkirchen	65—72	66—80
Karte des Kreises Lüdinghausen	VI		" Olfen	75—80	81—84
Geschichtliche Einleitung	1—6		" Ottmarsbocholt	81—82	85
Gemeinde Nischeberg	7—16	1—9	" Selm	85—86	86
" Bockum	17—19	10	" Senden	87—92	87—96
" Borf	20—22		" Seppenrade	93—95	97
" Cappenberg	23—30	11—29	" Südkirchen	96—98	98
" Drensteinfurt	31—36	30—37	" Venne	99—100	
" Herbern	37—45	38—44	" Walstedde	101—103	99
" Hövel	46—50	45—46	" Werne	104—113	100—105

Alphabetisches Ortsregister

der geschichtlichen Einleitungen und der Denkmalsverzeichnisse.

	Seite	Tafel		Seite	Tafel
Allrodt	57		Geißbeck	97	
Almecke	102, 103		Genegge	47	
Nischeberg	7, 11	1—4	Groß-Schönebeck	88, 91	95
Beckendorf	109		Grothus	69	
Berge	21		Haselburg	11	
Bockum	17	10	Herbern	37, 41	38
Borf	20, 22		Hövel	46, 48	
Boglar	84		Horneburg	109	
Brügge	39		Horst	107	
Buzfort	84		Jchterloh	69	
Byinf	10, 15	6	Jtlingen	38, 43	39—41
Capelle	106, 112	105	Kafesbeck	56, 64	
Cappenberg	25	11—29	Klein-Schönebeck	88, 92	96
Dahl	21		Kindhövel	82	
Davensberg	9, 13	5, 7—9	Lüdinghausen	51, 58	47—58
Dentrup	39		Meinhövel	69	
Drensteinfurt	31, 34	30—35	Nordkirchen	65, 70	66—80
Ermelinghof	47, 49	45, 46	Olfen	75, 77	81
Ermen	57		Offenbeck	33	
Füchteln	76		Ottmarsbocholt	81, 82	85
Geiß	39		Paglar	56	

	Seite	Tafel		Seite	Tafel
Kaufchenburg	76, 80		Denhaus	88	
Rechede	74		Denne	99	
Romberg	10, 16		Denne	33, 36	36, 37
Ronhagen	76		Dischering	56, 62	59—65
Rorup	88		Walstedde	101, 103	99
Sandfort	76, 79	82—84	Waterhus	109	
Selm	83, 85	86	Welpendorf	33	
Senden	(75) 87, 89	87—84	Werne	104, 109, 110	100—104
Seppenrade	93	97	Westerhus	11	
Südkirchen	96, 97	98	Westerwinkel	40, 44	42—44
Stoikum	106, 108		Wiffing	11	
Dehof	56		Wolfsberg	55, 61	

Alphabetisches Sachregister der Denkmäler-Verzeichnisse.

Bezeichnung	Ort	Seite	Tafel	Bezeichnung	Ort	Seite	Tafel
Altar, Altarauffatz, Hausaltärchen	Davensberg	13	6	Gießkanne	Olsen	78	—
	Ermelingshof	49	45		Walstedde	103	—
Buchdeckel	Ufcheberg	12	2	Glocken	Ufcheberg	12	—
Bänke, Kommunionbank, Kniebank	Davensberg	13	5		Davensberg	13	—
	Lüdinghausen	59	50		Boikum	19	—
Burgen, Schlöffer, Ruinen	Davensberg	14	8		Cappenberg	29	—
	Byint	13	9		Drensteinfurt	34	—
	Romberg	16	—		Herbern	41	—
	Cappenberg	30	—		Hövel	48	—
	Drensteinfurt	35	30—32		Lüdinghausen	59	—
	Denne	36	—		Nordkirchen	70	66
	Itlingen	43	39, 40		Olsen	78	—
	Westerwinkel	44	42		Ottmarsbocholt	82	—
	Ermelingshof	49	45		Selm	86	—
	Lüdinghausen	60	56		Senden	90	—
	Wolfsberg	61	—	Seppenrade	95	—	
	Dischering	62	59—62	Südkirchen	98	—	
	Kafesbeck	64	—	Walstedde	103	—	
	Nordkirchen	71	68—71	Werne	111	—	
	Sandfort	79	82, 83	Handtuchhalter	Lüdinghausen	59	50
	Kaufchenburg	80	—	Himmelbett	Dischering	63	63
	Senden	90	94	Inskriften	Lüdinghausen	59, 60	52, 57
Groß-Schönebeck	91	95	Dischering		63	—	
Klein-Schönebeck	92	96	Kaufchenburg		80	—	
Chorstütze	Davensberg	13	5, 7, 8	Kamine	Davensberg	14	7
	Cappenberg	28	17—19, 21		Drensteinfurt	35	33
	Selm	86	86		Westerwinkel	44	—
			Lüdinghausen		60	57, 58	
Decken, Gewölbe	Itlingen	43	40	Kanzel	Davensberg	13	7
	Lüdinghausen	58	48	Kapitälle	Herbern	42	—
Epitaphien	Cappenberg	28	14		Kelche, Ciborien	Cappenberg	28
	Herbern	41	38	Lüdinghausen		59	52—54
	Kaufchenburg	80	—	Werne		112	103
Erker	Westerwinkel	44	—	Kirchen, Kapellen	Ufcheberg	11	1
Gebäude, verschiedene	Drensteinfurt	35	30		Davensberg	13	5
	Werne	112	100, 104		Boikum	18	10

Bezeichnung	Ort	Seite	Tafel	Bezeichnung	Ort	Seite	Tafel	
Kirchen, Kapellen	Vorf	22	—	Reliefs, verschiedene, in Thon, Stein, Holz, Elfenbein	Ascheberg	12	3	
	Cappenberg	27	11, 12, 17		Cappenberg	28	15	
	Drensteinfurt	34	30		Venne	36	37	
	Venne	36	36		Lüdinghausen	59, 60	51, 57	
	Herbern	41	38		Vischering	63	62	
	Hövel	48	—		Rauschenburg	80	—	
	Lüdinghausen	58	47—49, 51, 55		Seppentrade	95	97	
	Nordkirchen	70	66		Werne	111	101	
	Olsen	77	—		Reliquien-Behälter	Cappenberg	28	24
	Ottmarsbocholt	82	85			Senden	89	90, 91
	Selm	85	86			Werne	111	102
	Senden	89	87		Sacramentshäuschen, Heiligenhäuschen, Tischchen	Bockum	19	10
	Seppentrade	95	—			Cappenberg	27	13
	Südkirchen	97	—			Drensteinfurt	34	—
	Venne	100	—			Lüdinghausen	59	49
Walstedde	102	—	Olsen	78		—		
Amefe	103	—	Senden	89		87, 92		
Werne	110, 112	100	Venne	100		—		
Capelle	112	—	Werne	111	101			
Kreuz	Ascheberg	12	—	Schränke, füllungen, Truhen, Gehäuse	Ascheberg	12	4	
	Cappenberg	28	20		Cappenberg	28	21	
	Ermelingshof	49	46		Drensteinfurt	35	34	
	Lüdinghausen	59	54		Herbern	42	—	
	Senden	89	88, 89		Itlingen	43	41	
Walstedde	103	99	Ermelingshof	49	50			
Leuchter, Laternen	Ascheberg	12	1, 4	Senden	79	83		
	Davensberg	13	5	Sandfort	90	94		
	Cappenberg	28	22	Senden	90	94		
	Lüdinghausen	59	1	Venne	36	—		
Südkirchen	98	—	Statuen, verschiedene, von Holz, Stein u. (Christus, Heilige, Donatoren, Selb- dritt, Sphynx, Löwen)	Davensberg	14	17		
Madonna, Doppelmadonna, Pieta	Ascheberg	12		—	Cappenberg	28	16, 21	
	Cappenberg	28		—	Itlingen	43	41	
	Olsen	78		81	Lüdinghausen	59	53	
	Walstedde	103		99	Vischering	63	64	
Werne	111	102		Seppentrade	95	97		
Malerei, Tafelgemälde	Cappenberg	28, 29		25, 26—29	Südkirchen	98	98	
	Nordkirchen	72	73, 74	Amefe	103	—		
Manuskripte mit Initialen; Miniaturen, Chorbücher	Westerwinkel	45	43, 44	Stickerien und Ge- webe, (Schleier, Hunger- tuch, Kaseln)	Ascheberg	12	—	
	Nordkirchen	72	75—80, 69		Capelle	113	—	
	Olsen	78	—		Senden	90	92, 93	
Mörser	Ascheberg	12	4	Werne	111	—		
	Nordkirchen	72	—	Taufsteine	Ascheberg	12	1	
Monstranzen	Nordkirchen	70	67		Bockum	19	10	
	Ottmarsbocholt	82	85		Cappenberg	27	—	
	Capelle	113	105		Drensteinfurt	34	30	
	Senden	90	93		Lüdinghausen	59	48	
Potale, Krüge u.	Drensteinfurt	55	55		Nordkirchen	70	66	
	Ermelingshof	50	46		Sandfort	79	83, 84	
	Nordkirchen	72	67	Selm	86	—		
	Senden	90	93	Seppentrade	95	97		
Portale, Chöre, Chören, Chürrariffe, Zugbrücken	Cappenberg	28	21, 25	Südkirchen	98	—		
	Drensteinfurt	35	35	Walstedde	103	—		
	Lüdinghausen	58, 59	50, 58	Werne	111	101, 103		
	Nordkirchen	72	68	Tische	Itlingen	43	41	
	Vischering	65	65		Nordkirchen	72	72	
	Werne	103, 111	101	Wäffeleisen	Lüdinghausen	62	—	
Weihwasserkeffel	Cappenberg	28	22					

23. Feb. 1979



GHP : 07 WQ1286

P
07

1588

C
VIII
L1

678/4

WQ
1286