




UNIVERSITÄTS-
BIBLIOTHEK
PADERBORN

Kreis Fritzlar

Drach, Karl Alhard von

Marburg, 1909

[urn:nbn:de:hbz:466:1-97583](https://nbn-resolving.org/urn:nbn:de:hbz:466:1-97583)



10
VIII
Q 311





~~2.74.6355~~

~~620~~
6

Die
Bau- und Kunstdenkmäler
im
Regierungsbezirk Cassel


II. Band

Ein- und Auslieferung

Verzeichnis der Bücher

1841

1841
1842
1843
1844
1845
1846
1847
1848
1849
1850
1851
1852
1853
1854
1855
1856
1857
1858
1859
1860
1861
1862
1863
1864
1865
1866
1867
1868
1869
1870
1871
1872
1873
1874
1875
1876
1877
1878
1879
1880
1881
1882
1883
1884
1885
1886
1887
1888
1889
1890
1891
1892
1893
1894
1895
1896
1897
1898
1899
1900




Die

Bau- und Kunstdenkmäler

im

Regierungsbezirk Cassel



Band II

Kreis Fritzlar

Im Auftrage des Bezirksverbands des Regierungsbezirks Cassel



bearbeitet

von

C. Alhard von Drach
Dr. phil. und Bezirkskonservator

Mit 244 Tafeln nach photographischen Aufnahmen und Zeichnungen

Text



07
KXQK
1062 - 2,1




07
WG
16M

MARBURG

N. G. Elwertsche Verlagsbuchhandlung

1909



Druck des Textes von C. F. Winter in Darmstadt.

Lichtdruck der Tafeln von Zedler & Vogel in Darmstadt.

Alle Rechte vorbehalten.

von der Königl. Preuß. Meßbildanstalt im Jahre 1903 hergestellte große Blätter, deren Benutzung ihr Leiter Geheimrat Professor Dr. Meydenbauer freundlichst gestattete.

Von einigen Prachtgeräten des Domschatzes waren gute Negative Bickells vorhanden, die übrigen Stücke, sowie sonstige im Dom zerstreute Werke der Kleinkunst wurden meist von dem in solchen Arbeiten bewährten Photographen Gustav Ewald aus Cassel, welcher auch, wie eine Durchsicht unserer Tafeln zeigt, noch viele Lichtbilder in der Stadt Fritzlar und in den Kreisorten gemacht hat, aufgenommen. Das meiste von den sonst aus Stadt und Land gebotenen Ansichten kleineren Formats stammt jedoch von den Brüdern Ernst und Heinrich Wenzel, von denen der letztere sich rasch in die photographische Technik eingearbeitet hatte. Zuletzt wurden auch noch einige Aufnahmen von W. Ebert aus Marburg gemacht.

Den architektonischen Zeichnungen, welche wir bringen, ist, soweit es erforderlich schien, ein Maßstab beigelegt; die Grundrisse und Schnitte von den kirchlichen Gebäuden sind nach den größer aufgetragenen Originalaufmessungen auf das Verhältnis 1:200 verkleinert. Von allzu reichlicher Darbietung von Einzelheiten wurde Abstand genommen; auch die mit ziemlichen Schwierigkeiten verbundene Feststellung der Rippen von besonders wichtigen Glocken im Kreis ist als die Aufgabe der Inventarisierung überschreitend unterblieben.

Bei Behörden, Korporationen und Privaten hat die Inventaraufnahme überall bereitwilligste Unterstützung gefunden, der von den Herren Archivrat Dr. Küch, Architekt Aug. Dauber, Domkapellmeister Hartmann und Ingenieur Heinr. Wehner gewährten Hilfe wird in unserem Text an den betreffenden Stellen gedacht, hier erübrigt es noch, dankend zu erwähnen, daß die Herren Landdechanten und Stadtpfarrer zu Fritzlar, Hochw. Seipel († 1905) und Hochw. Jestädt, die Untersuchung und Aufnahme des Domschatzes, die Benutzung der Stiftsbibliothek und des Pfarrarchivs in zuvorkommendster Weise gestattet haben und daß infolgedessen der Domkürster Diederich stets bereit sein konnte, den vom Unterzeichneten im Interesse der Inventarisierung geäußerten Wünschen gerecht zu werden.

Darauf, daß der Kommunalverband des Regierungsbezirks Cassel, sowie die N. G. Elwertsche Verlagsbuchhandlung in Marburg die Mittel gewährten, das Inventar möglichst so zu gestalten, wie es nach Bickells im Jahre 1895 ausgesprochener Ansicht sein müsse, d. h. darin den Bestand an festen und beweglichen Denkmälern durch bildliche Darstellung in möglichster Vollständigkeit und Objektivität derart festzulegen, daß damit den Mitlebenden und der Nachwelt ein tunlichst vollkommener Ersatz für die Autopsie der entlegenen oder zerstörten Monumente vermittelt werde, und daß die Lichtdruckanstalt von Zedler & Vogel, ebenso wie die C. F. Wintersche Buchdruckerei in Darmstadt die Herstellung der Tafeln und den Druck des Textes mit höchster Sorgfalt durchgeführt haben, muß schließlich mit besonderem Dank hingewiesen werden.

Marburg i. Hessen am 24. Dezember 1908.

C. Alhard von Drach



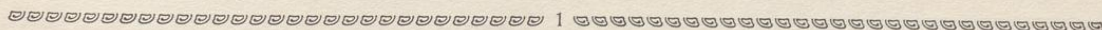
Tafel 1

Hauptstadt des laut Organisationsedikt vom 29. Juni 1821 gebildeten und außerdem 2 Städte, 47 Dörfer und 8 Höfe zählenden **Kreises**, hatte am 1. Dezember 1905 in 459 Wohnstätten 3448 Einwohner; der Ort liegt unter 26° 55' östlicher Länge und 51° 10' nördlicher Breite am linken Ufer der Eder, wo dieser Fluß, das Waldecksche Bergland verlassend, in die weite und fruchtbare Ebene tritt, zu der sich das Tal der Schwalm erweitert, bis beide Flüsse am Fuße der Altenburg zusammenkommen. Die Mehrzahl der Einwohner ist katholisch, etwa ein Drittel bekennt sich zum evangelischen Glauben, Juden sind annähernd 150 in der Stadt. Sie nimmt auf einer Hochfläche, welche auf der Westseite durch das kleine wenig oberhalb davon in die Eder mündende Fließchen Elbe von höheren Bergen abgeschnitten ist, im Süden gegen die Eder hin zunächst steil abfällt und sich dann, ihrem Flußlauf folgend, ostwärts allmählich verflacht, während der Nordrand an das Emstal stößt, die südwestliche Ecke ein. Erst seit wenigen Jahren ist die Stadt als Station an der sich bei Wabern von der Main-Weser-Eisenbahn abzweigenden Nebenbahn nach Wildungen wieder dem neuzeitlichen Verkehrsleben näher gerückt und infolge davon leider auch schon auf bestem Wege, ihr bisher äußerlich durch die Stadtmauern und Türme ziemlich bewahrtes altertümliches Aussehen stellenweise hinter vorgelegten Neubauten zu verlieren, nachdem das malerische Innere schon während des 19. Jahrhunderts viel von seinem intimen Reiz durch den Abbruch der alten Holzhäuser und die Erweiterung der engen Straßen verloren hat. Über eine seit den ältesten Zeiten schon erwähnte Ederbrücke bei Fritzlar führt die Poststraße von Frankfurt nach Cassel, das auf diesem Wege von Fritzlar aus in 6 Stunden zu erreichen ist.

Geschichtliches.

Daß die Gegend um Fritzlar zu den in früher Urzeit besiedelten Gebieten Deutschlands gehört hat, beweisen schon die darin vorkommenden Namen und Sagen, sowie zahlreiche prähistorische Funde. Trotz alledem und obschon auch der Name Fridishlar, als „locus pacis“, auf eine altheidnische Kultstätte hinweist¹, hat unser Inventar doch erst seit dem Eintritt beglaubigter Tatsachen den Ort zu berücksichtigen. Solchen begegnen wir zeitig genug und früher als anderweit im Hessenlande. Bonifatius, der Apostel der Deutschen, begann nach seiner zweiten Romreise im Jahr 723 bei Fritzlar sein Bekehrungswerk; er fällte die Donar

¹ Nach Arnold, Ansiedelungen und Wanderungen deutscher Stämme. Zumeist nach hessischen Ortsnamen, S. 143. Die ältesten Schreibungen: Frideslar (743), Fritslar (787), Fritisleri (919), Friteslaria (1079), Frideslaria (1118) geben über die Bedeutung des Namens ebensowenig Aufschluß wie die späteren: Fritschlaria (1292), Frislaria (1300), Fritzlar (1350), Friczeler (1393) und die jetzige Aussprache: Fretzler und Ferschler beim Landvolk der Umgegend.



geweihte Eiche an der heiligen Quelle in Geismar und hat damit das Chattenvolk fürs Christentum gewonnen. Ums Jahr 732 gründete er dann in Fritzlär selbst ein Benediktinerkloster, dem er den gelehrten Wigbert als Abt vorsetzte, und erbaute daneben eine dem hl. Petrus geweihte Kirche nebst Klosterschule.¹ Den gegenüber auf dem rechten Ederufer gelegenen Buraberg, welcher für eine größere Ansiedlung geeigneter erschien, machte er 741 zu einem Bischofssitz, der jedoch von keiner Dauer war und schon mit dem zweiten Bischof erlosch. Besser als die „Stadt“ Buraberg entwickelte sich Fritzlär; obschon der Ort mitsamt dem Kloster im Jahr 774 von den heidnischen Sachsen bis auf die Kirche niedergebrannt und zerstört worden war, erhob er sich rasch wieder aus Schutt und Asche, und schon 786 konnte daselbst eine Kirchenversammlung stattfinden, in welcher der dritte Erzbischof von Mainz, Richolphus, gewählt und geweiht wurde. Aber auch in politischer Beziehung gewann Fritzlär Bedeutung, es wurde der Sitz des Hessisch-Konradinischen Grafenhauses, aus welchem der 911 zum deutschen König erwählte Konrad I. hervorging. Im Jahre 919 wurde dann in einer Reichsversammlung zu Fritzlär der Sachsenherzog Heinrich der Finkler, Konrads früherer Gegner, auf des letzteren Empfehlung hin zum Nachfolger gewählt, und 953 ebenda eine glänzendere von Heinrichs Sohn, dem Kaiser Otto I., abgehalten; mehr als durch Kloster und Kirche scheint daher die Vergrößerung des Ortes durch die fürstliche Hofhaltung gefördert worden zu sein. Dieses Wachstum blieb auch nicht ohne Einfluß auf die Stiftung des hl. Bonifatius; das einfache Kloster verwandelte sich um Mitte des 11. Jahrhunderts in ein vornehmes Chorherrenstift, dessen Pröpsten das Archidiaconenamnt über die 9 Landdechaneien des fränkischen Hessen übertragen wurde. Bald danach kam Fritzlär unter die Oberhoheit des Erzstifts Mainz, es wurde ein Stützpunkt und eine Hauptfestung der Mainzer Kurfürsten im Hessenland, und hatte als solche in den während des ganzen Mittelalters andauernden Kämpfen zwischen Hessen und Mainz viel zu leiden. Auch an Streitigkeiten zwischen Stift und Stadt — was Fritzlär im Anfang des 13. Jahrhunderts geworden war —, unter denen das Gemeinwesen litt, fehlte es nicht. Zwei besonders harte Schläge, welche die Stadt trafen, sind hier zu erwähnen. Im Jahre 1078 wurde Fritzlär von Heinrich IV. besetzt, dann aber durch dessen von Mainz unterstützten Gegenkönig Rudolph erobert und verbrannt und am 14. September 1232 erfolgte eine noch gründlichere Zerstörung in einem zwischen dem Erzbischof und dem Landgrafen Konrad von Thüringen ausgebrochenen Kriege. Das Stadttinnere ging durch Feuer zugrund, Mauern und Türme wurden niedergerissen, die alte Königspfalz verschwand vom Erdboden und die geplünderte Stiftskirche lag in Trümmern.

Nach verhältnismäßig kurzer Zeit war jedoch Fritzlär schon wiedererstanden; in den Jahren 1244 und 1246 konnten Kirchenversammlungen darin gehalten werden. Die Lage der Stadt in einer fruchtbaren Gegend mit einer dadurch wohlhabenden Umgebung und an einer der frequentesten Handelsstraßen, welche das westliche mit dem östlichen Deutschland verband, sowie der durch das auswärts reich begüterte St. Peterstift vermittelte Verkehr hatten diesen Aufschwung in wirtschaftlicher Beziehung, der sich auch in der Gründung der Neustadt — sie hatte bis ins 16. Jahrhundert einen eigenen Magistrat und eine noch erhaltene eigene Kirche² — in dem Gelände zwischen den Stiftsgebäuden und der Eder kundgibt, herbeigeführt. Er wurde gehemmt durch die bis zum Anfall von Fritzlär an Hessen dauernden fortwährenden Streitigkeiten und Kämpfe zwischen den Landgrafen und den Mainzer Erzbischöfen; Feinde und Freunde haben der die Mainzische Vormauer gegen Hessen bildenden Stadt gleich viel geschadet. Hier näher auf diese Fehden, welche Fritzlär bald in den Besitz der einen, bald der anderen Partei brachten, in denen Felder und Fluren verwüstet, Vieh geraubt und die Wohnstätten verbrannt und geplündert wurden, einzugehen, hat keinen Zweck, da fürs Inventar beachtenswerte Zerstörungen nicht derart gemeldet und geschildert werden, daß ein klares Bild von den Verlusten an denkmalswerten Bauten und Kunstgegenständen gewonnen werden kann.

¹ Die Übersetzung von Fritzlär, als Friedenslehre in „paci doctrina“ gefiel namentlich im 18. Jahrhundert, sie findet sich schon in dem unechten Brief des Papstes Zacharias (741–752) an den hl. Bonifatius. Vgl. Falckenheimer, *Gesch. Hess. Städte u. Stifter*, Bd. I, S. 52.

² Vgl. Landau, *Beschreibung von Kurhessen*, S. 232 u. 236, woselbst bemerkt ist, daß Alt- und Neustadt, wie auch später von uns angegeben werden wird, durch eine Mauer mit Toren getrennt seien.

Davon, daß Religionswirren und Kriege des 16. Jahrhunderts, während deren sich der größte Teil der Bürgerschaft der neuen Lehre zuwendete und die Stadt einige Jahre von Hessen okkupiert worden war, viel Schaden angerichtet hätten, ist nichts bekannt; selbst den 30jährigen Krieg scheint, von einigen Plünderungen abgesehen, das wieder zum Katholizismus zurückgebrachte Fritzlar leidlich überstanden zu haben. Während viele jetzt zum Kreis gehörige, damals schon Hessische Orte gänzlich niedergebrannt wurden und zum Teil ausgegangen sind, weiß man von Fritzlar nur, daß im Jahr 1646 die Hälfte der Häuser verwüstet war und von den übriggebliebenen viele leer standen, sowie daß die Zahl der Bewohner kaum noch ein Sechstel der früheren betrug; etwa 120 Bürger und Witwen nur fanden sich noch im Ort als Haushaltsvorstände. Die Häuser der Neustadt waren fast sämtlich zerstört worden.

Der siebenjährige Krieg und besonders die Beschießung der Stadt am 14. und 15. Februar 1761, wobei, wie ein gleichzeitiger Bericht meldet, „ein großer Schaden an Kirchen, Klöstern, Thürmen und Häusern durch 3- bis 12pfündige Kugeln geschehen, deren über 3000 in die Stadt gefallen sind“, führte größere Veränderungen herbei, namentlich durch die an der Stiftskirche und den Stiftsgebäuden notwendig gewordenen Reparaturen und eine in Angriff genommene Schleifung der sogenannten Festungswerke. Die auch wieder am härtesten mitgenommene Neustadt blieb teilweise wüst bis auf den heutigen Tag. Es war aber trotzdem noch genug von denkmalswertem Alten übrig, woran erst die Neuerungssucht des 19. Jahrhunderts ihre Zerstörungswut ausgelassen hat. Ihr fielen die schönen Tortürme zum Opfer, das stattliche Rathaus wurde zum Krüppel gemacht, Kirchen und Kapellen verschwanden, die malerischen Mühlen wurden umgebaut und die alte Ederbrücke hat man durch eine Eisenkonstruktion verschändet; die mittelalterlichen Holzhäuser erhielten modernen Putz und erst vor wenigen Jahren sind die bedeutendsten und interessantesten Stiftskurien verschwunden oder doch bereits dem Untergang geweiht, ohne daß ein dringendes Bedürfnis zur Niederlegung vorlag; es gab und gibt noch Bauplätze genug in und bei der bisher von größeren industriellen Anlagen ziemlich verschont gebliebenen kleinen Kreishauptstadt.

Das Stadtbild von heute.

Trotz so mancher im Lauf der Jahrhunderte erfolgter Zerstörungen einstiger Herrlichkeit und trotz Verunzierung der Gegend durch Neuerungen gewährt die Stadt Fritzlar noch immer, auch schon vom Bahnhof aus, mit ihrer turmbewehrten Stadtmauer und der dahinter aus der Häusermasse ragenden Stiftskirche St. Petri ein selten malerisches Bild, mag der Beschauer im Tal der Eder, gegen das der Abhang des Bergzuges, auf dessen Hochfläche die Stadt liegt, ziemlich steil abfällt, flußaufwärts sich bewegen, oder mag er auf den westlich von der Stadt gelegenen Höhen, die durch künstliche Schluchten von ihr getrennt sind, seinen Standpunkt haben, oder mag er endlich von dem flachen und breiten Rücken, der sich nordostwärts hinter Fritzlar ausdehnt, kommen. Dem Fremden, der mit der Eisenbahn die Stadt in weitem Bogen umkreist, bietet sich, wenn er von Wildungen herfahrend sie erblickt, ein weit schöneres und großartigeres Panorama mit der ehrwürdigen Bonifatiusstadt im Mittelpunkt als dem von Wabern aus ihr nahenden. Vor zwei Menschenaltern war dies nicht der Fall; weil die Landstraße den Wanderer anders führte, konnte Landau in den „Malerischen Ansichten von Hessen“ (S. 194) mit der Jetztwelt fast unverständlicher Wärme schreiben:

Tafel 2
Tafel 3
Tafel 4

„Von keiner Seite gewährt Fritzlar ein schöneres Bild als aus der freundlichen Ebene von Wabern. Hoch auf den steilen Uferrand der goldflutigen Eder gestellt, prangt es, von einem breiten grünen Kranze von Obstbaum-Pflanzungen umschlungen, mit seinen von den Strahlen der Sonne erleuchteten Thürmen und Thürmchen, wie eine Königin, die ihre segnende Hand über die herrliche Gegend ausbreitet. Und in diesem schönen Bilde erhebt sich noch ein zweites Bild, der Mittelpunkt des Ganzen, an das sich alles übrige gleichsam nur als Staffage zu lehnen scheint, der hoch hervorragende Dom des St. Peter. Herzerfreuend und er-

hebend ist dieses Bild, aber noch höher erhebend sind die Erinnerungen, welche an diese Stätte sich knüpfen, denn diese umschließen eine mehr als tausendjährige Vergangenheit, mit einem Reichtume der mannigfaltigsten Gestalten und Bilder; eine Vergangenheit, aus deren goldenem Morgenhimmel ein heller Stern hervorleuchtet, ein Stern, der zu einer ewigen Sonne geworden ist, die mit ihren wärmenden und belebenden Strahlen auch noch unsere Gegenwart durchglüht, — der Morgenstern des Christentums.“

Das heutige Fritzlar bietet in seinen Denkmälern nichts, was sofort an jene große Vergangenheit, während welcher von hier Religion und Bildung in das heidnische Deutschland ausstrahlten, mahnt. Nirgends zeigen sich Spuren, die an den Apostel der Deutschen, den hl. Bonifatius¹, und den ersten Abt des von ihm in Fritzlar gegründeten Klosters, den hl. Wigbert², erinnern. Von der Stadt auf dem Büraberg sieht man kaum noch etwas, noch weniger weiß man vom Bistum³ da oben. Kein Gemäuer ist in Fritzlar vorhanden, das als Baurest der „villa regia“ gelten könnte, in der Konrad I. und Heinrich der Finkler gehaust und Otto der Große die Reichsversammlung gehalten hat. Auch jene Kirche St. Petri, welche 1078 von den Sachsen verwüstet worden war, aber bald wieder aus den Trümmern sich erhobene hatte, und worin der Bischof Kuno von Präneste, als päpstlicher Legat, 1118 den Bannfluch über Heinrich V. ausgesprochen hatte, ist verschwunden, trotzdem im Jahr 1171 der Erzbischof Christian II. von Mainz eine gründliche Instandsetzung des althehrwürdigen Baues angeordnet hatte. Im Jahr 1232 wurde sie und die Stadt Fritzlar, wie in unserer Einleitung bereits erwähnt worden ist, von dem Landgrafen Konrad von Thüringen derart zerstört, daß nur vereinzelte Reste davon in dem Bau, welchen wir heute vor uns sehen, enthalten sind. Was das heutige Fritzlar von Bau- und Kunstdenkmälern bieten kann, gehört demnach einer späteren Zeit an, und davon ist verhältnismäßig viel erhalten, namentlich auch, wie schon oben angedeutet ist und aus dem Inventar zu ersehen sein wird, von dem, was der Stadt ihren eigenartigen Reiz verleiht. Von der äußeren Stadtbefestigung, den Mauern, Türmen und Gräben, steht noch ein großer Teil, weit in die Lande schaut noch das Hauptbollwerk, der graue Turm, krumm und winklig sind die schmalen Straßen und engen Gäßchen in den Mauergürtel eingezwängt, nur fünf breitere Wege verbinden den mit einem bescheidenen Rolandsbrunnen verzierten Markt mit den ehemals stolze Wehrtürme tragenden und mit sonstigen Befestigungen versehenen, jetzt nur als Namen existierenden Toren.⁴ Rathaus und Hochzeitshaus, leider beide in neuerer Zeit verunstaltet, zeugen noch von der Wohlhabenheit der Bürgerschaft im späten Mittelalter, größere und kleinere Fachwerkbauten von dem gewerblichen und kaufmännischen Treiben, das in früheren Zeiten in der Stadt herrschte. An das vornehme Stift mit seinen Prälaten und Kapitularen erinnern jetzt noch einige alte Kurien, von denen nur die im Fischgäßchen als Steinhaus mit hohen Staffelgiebeln in die Augen fällt; sie stehen bei der Stiftskirche am oberen und unteren Friedhof. Die den Evangelischen eingeräumte Kirche der Minoriten mit den als Krankenhaus dienenden Klostergebäuden gibt Zeugnis von der einstigen Anwesenheit der „Minderbrüder“, die schon bald nach der Stiftung des Ordens in Fritzlar einzogen, und das weithin sichtbare Kloster der Ursulinerinnen mit seinen ausgedehnten Bauten läßt erkennen, was frommer Sinn auch mit geringen Mitteln zu leisten vermag. Verlassen, aber malerisch liegt abseits von der Stadt am Mühlgraben im Edergrund die sogenannte Cholera-kapelle, einst die dem Hl. Geist geweihte Kirche der Neustadt, der sogenannten Freiheit, und als solche 1308 mitsamt dem Hospital erbaut.

¹ Der möglicherweise mit einem gewissen Recht den Namen des Heiligen führende Brunnen ist in neuester Zeit seit Anlage der städtischen Wasserleitung verdeckt worden und wird bald vergessen sein.

² Durch die Translation der Gebeine Wigberts nach dem Kloster Hersfeld wurde nicht nur Fritzlar schwer geschädigt, sondern auch die Ausbildung von örtlichen Traditionen über diesen Heiligen im Keime erstickt.

³ Schon Sebastian Münster schrieb in seiner *Cosmographie* (Ausz. v. 1550) a. S. cccliv folgendes bei Erwähnung des von Bonifatius in Deutschland gegründeten Bistums in der Stadt Buraberg: „*nich weiß nit wo diese Buerstatt gelegen*“. Der erste Bischof hieß Witta (latinisiert Albuin); er war ein Landsmann von Bonifatius und wurde nach seinem 786 erfolgten Tode unter die Heiligen erhoben. Sein Nachfolger Megingoz verlegte das Bistum nach Fritzlar.

⁴ Notwendig wäre die Niederlegung derselben wohl kaum gewesen, Fritzlar folgte nur dem Beispiel verkehrsreicherer Städte, es sollte auch modernisiert werden. Schrieb in diesem Sinn doch 1842 sogar Landau, a. a. O., S. 235: „wenig freundlich sind die Bilder, welche sein Inneres bietet. Man erblickt meist nur krumme, enge und zum Teil abhängige Straßen mit alten schwarzen Häusern.“ Die Losung hieß damals: „Fort mit dem Alten!“

Was jetzt in Fritzlar noch von altertümlich reizvollen und denkmalswerten Bauten erhalten ist, wird der Stadt hoffentlich erhalten bleiben und noch lange zur Zierde gereichen, unliebsame Verunzierungen und Entstellungen des Landschaftsbildes wird nur das Entstehen von Neubauten schaffen, die meist für ganz bestimmte Zwecke errichtet, in sehr beschränktem Maße in ihrer Erscheinung ästhetischen Rücksichten angepaßt werden können, ganz abgesehen davon, daß sich Erscheinung und Wirkung eines Gebäudes in seiner Umgebung nie richtig am Zeichentisch wird beurteilen lassen. Neues und Altes platzten zuerst aufeinander durch die im Jahre 1867 erfolgte Anlage einer Militärkaserne mit ihren Nebenbauten vor dem Haddamartor; dabei mußte die Niederlegung eines größeren Stücks der Stadtmauer daselbst erfolgen und es erhob sich nach dem Schildertor zu bald eine einseitige Straße mit Wohnhäusern aus Backstein, die das Stadtbild wesentlich veränderte. In der Gegend, wo in alten Zeiten eine Vorstadt mit dem heiligen Georg geweihter Kirche gewesen war, erbaute man später das Kreishaus und an den alten Landstraßen, die, vom Werkeltor und vom Münstertor ausgehend und unter sich durch einen Querweg zusammenhängend, die Stadt Fritzlar mit den reichen Ortschaften im Nordosten des Kreises verbinden, neuerdings eine Anzahl moderner Wohngebäude, die sich noch vermehren wird, wenn einmal das seit 1907 auch vor dem Werkeltor im Bau begonnene Amtsgerichtsgebäude zur Vollendung gekommen sein wird. Daß, abgesehen von der neben der Steinbrücke bereits der Mitte des 19. Jahrhunderts angehörigen großen Kunstmühle, das Stadtbild trotz der Anlage des Bahnhofs auf dem rechten Ederufer, aber in beträchtlicher Entfernung von der Stadt, noch ziemlich dasselbe blieb, wie es vor Jahrhunderten gewesen ist, liegt hier ebenso wie auf der Süd- und auf der Westseite, wo es auch nicht verbaut werden kann, an den örtlichen Verhältnissen. Der prächtige Anblick, welchen Fritzlar am Fuße des Buraberges vor Eintritt der Eder in die Wabernsche Ebene bietet, ist noch fast der gleiche wie vor Zeiten.

Ältere Stadtansichten.

Fritzlar hat den Vorzug gehabt, der Nachwelt früher als manche bedeutendere Städte in einer ziemlich getreuen Abbildung überliefert zu werden; es verdankt dies wohl mit seiner, vorher bereits von uns hervorgehobenen günstigen Lage an einer lebhaften Verkehrsstraße. Den um die Mitte des 16. Jahrhunderts mit der Aufnahme von Städteansichten für die Kölner Verleger Bruyn und Hogenberg, und ihr großartiges Unternehmen „Contrafaktur und Beschreibung der vornembster Stätt der Welt“ zu veröffentlichen¹, beschäftigten Zeichner führte der Weg von Süd nach Nord in Hessen über Marburg, Frankenberg an Fritzlar vorbei nach Cassel, Eschwege² und weiter; der geschilderte Reiz ihrer Lage wird mehr noch als der bereits verblässende Ruhm der Stadt für ihn Anlaß gewesen sein, ihr Bild aufs Papier zu werfen. Mit größerer Treue hat ums Jahr 1600 ein aus der Nachbarschaft stammender Hesse, Wilhelm Scheffer, genannt Dilich, eine Aufnahme von Fritzlar gemacht und seiner Hessischen Chronik einverleibt.³ Beide Prospekte dienten dann, wie auf

¹ Wir beschränken uns darauf, aus Füßlis allgemeinem Künstlerlexikon von 1779 (S. 114) folgendes mitzuteilen: Georg Bruyn radierte mit Franz Hogenberg die Platten zu dem *Theatro Urbium et Civitatum Orbis terrarum*, welches zu Köln von 1572 bis 1618 in sechs Folioebänden gedruckt ist.

² Nur diese 5 finden sich in dem Buch. Wer die Aufnahme gemacht hat, weiß man nicht.

³ Der als Sohn des Pfarrers Heinrich Dilich zu Wabern ums Jahr 1572 geborene vielseitige Künstler wurde erst 1872 durch die Aufnahme seines radierten Werkes in Andresens *Deutschen Peintre-graveur* (Bd. III, S. 303 ff.) in weiteren Kreisen bekannt. Eine Würdigung von Dilichs bahnbrechenden Arbeiten auf dem Gebiete der getreuen Wiedergabe von Stadtansichten findet sich in dem 1902 von L. Theuner herausgegebenen Tafelwerk: Wilhelm Dilichs Ansichten hessischer Städte aus dem Jahre 1591, welches Federzeichnungen Dilichs aus einer von ihm verfaßten und als Manuskript im Kgl. Staatsarchiv zu Marburg vorhandenen *Synopsis descriptionis totius Hassiae* wiedergibt.

den der nun folgenden Besprechung alter Stadtansichten beigegebenen Reproduktionen sofort erkannt wird, zwei weiteren dem 17. Jahrhundert angehörigen Abbildungen der Stadt, als Vorlagen.

Tafel 6 1. FRITZLAR. **Radierung**, Bildgröße 0,48 m l., 0,152 m h. Befindet sich im dritten Teil der lateinischen Ausgabe des Bruyn-Hogenbergschen Städtebuches¹, welcher den Titel hat: Urbium praecipuarum totius mundi Liber tertius, auf fol. 39^b und 40^a unter der Ansicht von Eschwege. Der Standpunkt des Zeichners war wenig unterhalb der Ederbrücke auf dem rechten Flußufer. Die offenbar nur nach einer flüchtigen Skizze gemachte und deshalb in den Einzelheiten nicht korrekte Zeichnung der Gebäude gibt ein mit den Hauptteilen, wie die spätere Beschreibung von Fritzlar lehren wird, noch in dem heutigen wiederzuerkennendes Stadtbild. Oben links von einem Lorbeerkrans umrahmt ist ein Schild mit dem Wappen des Kurfürsten von Mainz, Daniel Brendel von Homburg (1555—1588), auf der rechten Seite ein leerer Schild für das dem Zeichner unbekanntes Stadtwappen.

Tafel 7 2. FRIDSLAR. **Radierung** (0,22 m l., 0,066 m h.) von Wilhelm Dilich in dessen Hessischer Chronica² zwischen Seite 163 und 164 der Ausgabe von 1606. Ebenfalls von Südost, aber von einem entfernteren Standpunkt aus, der den Blick nach Westen hin erweitert hat, aufgenommen und trotz des kleinen Maßstabes mit großer Treue und Gewissenhaftigkeit durchgeführt. In der linken oberen Ecke ein Schild mit dem Stadtwappen, rechts eine Widmung.

Tafel 8 3. Fritslar in Hessen. **Kupferstich** von 0,145 m Länge und 0,07 m Höhe in der Bildgröße, mit allegorischen Figuren, Sprüchen und Versen. Aus dem: Libellus Novus Politicus Emblematicus Civitatum Pars Sexta oder Nenen Politischen Stätt und Emblematabuchs Sechster Theil darinnen das sechste 100. Stätt, Vestung, Schlöffer und Flecken so da liegen In der Wetteraw und Hessen.³ Ziemlich freie Kopie nach Nr. 1; rechts vorne steht ein Alter, der einem geweihten Hirsch die Rechte aufs Haupt legt und einen Raben auf der Linken trägt; links oben ein verzierter Schild mit dem Stadtwappen, rechts außerhalb des Bildes die Signatur F 40. Urkundlichen Wert hat das Blättchen nicht.

Tafel 9 4. Fritzlar. **Kupferstich** aus: Topographia Archiepiscopatum Moguntinensis, Trevirensis et Coloniensis, Das ist Beschreibung der vornembsten Stätt vnd Plätz, in denen Erzbistumen Mayntz, Trier vnd Cöln. An Tag gegeben durch Matth: Merian. 1646. Zur Beschreibung auf S. 14 gehörig. Bildgröße 0,34 m l., 0,21 m h. Dieses von den alten Ansichten Fritzlar's bekannteste Blatt hat ebenfalls keinen Quellenwert, da es, wie auch die meisten in der Merianschen Topographia Hassiae veröffentlichten Stadtprospekte, auf das kleine Dilichsche Original zurückgeht und der Kupferstecher das, was er dort der Kleinheit wegen nicht erkennen konnte, seinem Gutdünken nach ausgestaltet hat.⁴ Bei Besprechung der auf die Stadtbefestigung bezüglichen Verhältnisse kann diese Meriansche Vergrößerung uns trotzdem gute Dienste leisten. In der oberen rechten Ecke ein Schild mit dem Stadtwappen.

Es ist uns nichts bekannt geworden von im 18. Jahrhundert selbständig oder in Sammelwerken oder als Beigabe zu Büchern erschienenen Ansichten von Fritzlar, sowie von Darstellungen einzelner Gebäude, es ist aber anzunehmen, daß solche von Nürnberger und Augsburg'scher Stechern als Marktware angefertigt

¹ Der Gesamttitel lautet: *Civitates orbis terrarum in aes incisae et excusae et descriptione topographica, morali et politica illustrata*. Im Jahr 1574 begann man auch mit einer deutschen Ausgabe.

² Es gibt von derselben verschiedene Ausgaben; Andresen beschreibt (a. a. O., S. 316) die aus dem Jahre 1605 als drittes der Dilich'schen Kupferwerke und gibt dem Blatt, worin oben Fritzlar und darunter Merxhausen und Niedenstein dargestellt sind, die Nummer 63.

³ Dieses für die damalige Zeit charakteristische Bilderbüchelchen erfuhr viele Auflagen; wir haben nicht untersucht, in welcher Fritzlar zuerst vorkommt, da es sich nur um eine minderwertige Kopie eines älteren Originals handelt. Eine Ausnahme in dieser Beziehung machen die für unser Inventar in Betracht kommenden Ansichten von Jesberg und vom Löwenstein, welchen selbständige an Ort und Stelle gemachte Zeichnungen zugrunde liegen; sie erschienen bereits im Jahr 1629 zu Frankfurt a. M. in einer Abteilung, welche den Titel führt: *THESAVRI PHILO-POLITICI* oder *Politischen Schatzkästleins Zweyten Buchs dritter Theil . . . ans Licht gebracht Durch Henricum Kornmannum J. V. D.*


⁴ Wir müssen es beklagen, daß die Herausgeber der bekannten Topographien, Matthäus Merian d. Ä. und Martin Zeiller, sich mit dem Prospekt von Fritzlar die Sache so leicht machen konnten und keine neue Aufnahme gemacht werden mußte. Hätten wir doch andernfalls vielleicht eine von W. Hollar gefertigte Ansicht zu verzeichnen gehabt.

worden sind. Wir kennen nur zwei Abbildungen der Stadt aus der genannten Zeit als Unica: ein großes Ölgemälde aus der 1. Hälfte und eine Gouachemalerei aus der Mitte des 18. Jahrhunderts; Kunstwerke sind beide nicht. Trotz seines Umfanges¹ bietet jenes nichts Wichtiges bezüglich der Topographie der Stadt und zur Kenntnis ihrer Gebäude, es ist auch so nachgedunkelt, daß bei dem jetzigen Zustand desselben von einer Reproduktion Abstand genommen worden ist; das kleinere **Bild in Wasserfarben**, die Arbeit eines Dilettanten, erweist sich trotz der ungeschickten Darstellung besonders nützlich durch die Erklärungstafel mit den Namen der durch beigeschriebene Nummern gekennzeichneten Gebäude, welche uns auch über die Entstehung des Bildes im Jahr 1743 vergewissert.² Beide Aufnahmen sind auf der Südseite, und zwar die erstere noch diesseits, die andere jenseits der Eder gemacht; abgesehen von Verstößen gegen die Perspektive leiden sie auch an vielen Unrichtigkeiten bei der Darstellung von Einzelheiten. Über den Verbleib der Originalvorlage für die dem 2. Band der Geschichte Fritzlar von Falckenheiner beigegebene Radierung mit der Unterschrift: „FRITZLAR vor dem Juni 1762“ ist uns nichts bekannt geworden. Man erkennt unschwer darin eine Kopie des Merianschen Prospektes mit einigen zeitgemäßen Veränderungen.

Tafel 10

Dem Geschmack des 19. Jahrhunderts gefielen solche Städtebilder mit namentlicher Angabe der Gebäude nicht mehr, seinen Zeichnern und Malern kam es darauf an, die Orte mit ihren Natur- und Kunstschönheiten zur Anschauung zu bringen, Genauigkeit und Vollständigkeit traten gegen das Streben, künstlerisch aufzufassen und darzustellen, zurück. Daß das „malerisch gelegene“ Fritzlar mit der reichen Baugruppe der Stiftskirche und den altertümlichen Straßen und Winkeln im Innern doch weniger mit Pinsel und Grabstichel uns vor Augen gestellt worden ist, als man erwarten sollte, erklärt sich aus seinem Herabsinken zu einer verkehrsarmen Landstadt nach Aufhebung des Stifts im Jahr 1802.³ Ein von uns wiedergegebenes⁴ **Aquarell** aus dem Jahr 1828 zeigt Fritzlar von der Westseite und erhält dadurch einigen Wert fürs Inventar, daß der 1842 abgebrochene stolze Turm des Haddamartores darauf noch sichtbar ist. Die im 19. Jahrhundert erschienenen kleinen Stahlstiche von Fritzlarer Gebäuden u. a., welche zum Teil Sammelwerken, von denen hier nur „Meyers Universum“ und „Das malerische und romantische Deutschland“ genannt werden mögen, angehören, sind für Inventarzwecke ziemlich wertlos.

Tafel 11



¹ Das Gemälde wird zuerst erwähnt in dem Aufsatz von Weber: Der ehemalige Stiftshof auf dem Friedhofe zu Fritzlar (Zeitschr. d. V. f. h. Gesch. u. Ldskde. N. F. IV, S. 229 ff.) a. S. 277 als „Leinwandtapete, auf der sich als Thürstück ein Bild der Stadt Fritzlar befand, das jetzt (1873) im Besitz des Herrn Ober-Medizinalraths Lambert in Cassel ist. Die Tapete rührte aus dem Anfange des vorigen Jahrhunderts her“. Gegenwärtig hängt das im Rahmen 1,90×1,32 m messende Tapetenstück im Schlosse der Familie von Buttler zu Elberberg (Kr. Wolfhagen).

² In der unteren linken Ecke steht: *«delin. D. Philipp Kraiger Scabinus Frideslar: das Bild befand sich im Besitz des † Bürgermeisters a. D. Kraiger zu Fritzlar. Es ist 0,60 m breit und 0,31 m hoch. Vermutlich ist es nur eine Kopie nach einer besseren Originalaufnahme, von der auch andere Wiederholungen, worauf die gleiche Erklärungstafel mit 36 Nummern und der Überschrift: Ware abbildung der Chur-Mainzischen Statt Sritzlar angebracht ist, aber manches deutlicher hervortritt. Während auf dem Kraigerschen Blatt in der Luft einfach FRITZLAR steht, findet sich auf dem uns zu Gesicht gekommenen anderen der Stadtname auf einem fliegenden Band, über welchem eine recht ungeschickte Abbildung des über der Rathaustür befindlichen Reliefs mit dem heiligen Martin (s. Taf. 12) angebracht ist.*

³ Daß trotzdem die schöne Gegend nicht unbeachtet geblieben ist, beweist die folgende Mitteilung von Falckenheiner (Bd. II, S. 71): „Die Aussicht von der Kalbsburg in das Schwalm- und Edderthal, und besonders auf Fritzlar hin, ist höchst anziehend und eines Ganges wert. Noch vor wenigen Jahren haben einige reisende württembergische Maler von dort aus die Stadt aufgenommen, und ein Bildchen geliefert, welches sehr wohl gelungen genannt werden darf.“ In späterer Zeit haben die Casseler Maler Euler und Fink Motive aus der Stiftskirche verschiedentlich Ölgemälden zugrunde gelegt. Einige von diesen befinden sich in der Sammlung des Hess. Geschichtsvereins zu Cassel; auch ein kleines bei W. Appel verlegtes Aquatintablatt mit den Unterschriften: FRITZLAR, gez. v. Fink, Stahlstich von Martens, ist uns bekannt geworden. Es ist eine Aufnahme vom Galberg aus, hat fürs Inventar jedoch keinen Wert.

⁴ Es trägt die Signatur: E. Zoller 1828 und mißt 0,32×0,24 m.

Stadtwappen und Stadtsiegel.

Wie auf Seite 5 angegeben ist, blieb bei der im Städtebuch von Bruyn und Hogenberg mitgeteilten Ansicht von Fritzlar (Taf. 6) die Kartusche für das Stadtwappen unausgefüllt. Wenn auch zur Zeit der Aufnahme des Prospektes der mit der Jahreszahl 1564 versehene sogenannte Rolandsbrunnen, woran es angebracht ist, vielleicht noch nicht auf dem Markte stand, so hätte doch der Zeichner, auch bei kürzerem Aufenthalt in der Stadt, Gelegenheit gehabt, das Wappen zu sehen und zu kopieren. Es darf angenommen werden, daß dasselbe, wie in anderen Städten, an den Toren und am Rathaus zu finden gewesen sei. Ein jetzt in dem vom Kreuzgang der Stiftskirche umschlossenen sogenannten Grashof, dem Beerdigungsplatz der Nikolausbrüder, stehender, angeblich von dem 1842 abgebrochenen Haddamartor stammender Stein zeigt nämlich neben einem fast vollrund ausgearbeiteten **Reliefbild des heiligen Martinus**, des Patrons der Mainzer Erzdiözese, in einem Rechteck zwei durch ein kleines Kreuz verbundene Räder, eine Darstellung, die sicher als das Stadtwappen zu deuten ist. Es ist anzunehmen, daß das ganze Steinbildwerk ursprünglich bemalt gewesen ist; Spuren von Farbe sind jedoch nicht mehr zu finden und es muß deshalb die Frage nach der Tinktur des Wappens am Ende des 14. Jahrhunderts unbeantwortet bleiben. Der städtische Wappenschild, wie er seit 1903 wieder am Marktbrunnen aufgefrischt ist, zeigt im weißen Felde zwei schräglinks gestellte rote Räder mit einem Andreaskreuz dazwischen.² Die älteste Zeichnung des Fritzlarer Wappens in Schildform fanden wir auf **Abbildungen von städtischen Geschützen** aus dem Anfang des 16. Jahrhunderts; hier fehlen selbstverständlich, ebenso wie auf der Dilichschen Stadtansicht aus 1604, die Tinkturen; dabei ist die Stellung der Räder noch nicht die nachmals übliche schrägrechts, sondern so, wie auf dem **Renaissanceschild am Marktbrunnen**, woran auch Schilde mit den Wappen des Mainzer Kurfürsten Daniel Brendel von Homburg und des Erzstiftes angebracht sind, schräglinks. Mit solchen Sachen pflegte man es vor Zeiten nicht so streng zu nehmen; selbst eine Vertauschung der Farben rot und weiß in weiß und rot erscheint nicht ausgeschlossen.

Tafel 12

Tafel 14

Tafel 13

Tafel 13

Später als zu Farben und Wappen, deren die so oft in Fehden verwickelte Stadt bei Ausrüstung ihrer im Kriegshandwerk geübten Bürger mit Fahnen und Schilden³ wohl schon seit dem 11. Jahrhundert benötigt war, kam die „universitas burgensium fritzlariensium“ zu einem Stadtsiegel, um auch im friedlichen Verkehr mit dem nötigen Nachdruck auftreten zu können. Im Laufe der Jahrhunderte hat das Siegel Änderungen erfahren, die auf der von Archivrat Dr. Küch nach den im Königlichen Staatsarchiv zu Marburg befindlichen Originalen freundlichst für unser Inventar angefertigten **Zusammenstellung**⁴ sofort in die Augen fallen. Sie beziehen sich sowohl auf das Siegelbild, als auf die Größe des Siegelstockes; die Siegel sind in Originalgröße wiedergegeben und wurde uns über ihr Vorkommen sowie ihren Inhalt folgendes mitgeteilt:

1. Ältestes erhaltenes Stadtsiegel aus der Zeit vor 1243, nur in zwei Exemplaren aus rotem Wachs in der Sammlung abgefallener Siegel des Staatsarchivs bekannt. — Der heilige Bonifatius im Bischofs-

¹ In Luthmer, die Bau- und Kunstdenkmäler des Rheingaus ist auf S. 210 eine Holzfüllung von der Kanzel zu Niederwalluf abgebildet, welche in Flachschnitzerei einen gespaltenen Renaissanceschild, der rechts auch die beiden übereinanderstehenden Räder mit dem Kreuz dazwischen zeigt und in der linken Hälfte ein W mit der Jahreszahl 1576 enthält.

² Vgl. Von L'Estocq, Hessische Landes- und Städtewappen, Taf. V. Hier stehen aber die Räder nach rechts.

³ Wie der Name „Schildergasse“ (vicus clypeatorum) beweist, wurde im Mittelalter die Herstellung von Kampfschilden in Fritzlar in größerem Umfange betrieben, nicht nur für den städtischen Bedarf, sondern auch für die in der Nähe ansässigen Dynasten- und Rittergeschlechter. Vielleicht sind die bekannten, aus der St. Elisabethkirche zu Marburg stammenden, 1884 von Warnecke veröffentlichten Schilde Hessischer Landgrafen und Deutschordensritter auch in Fritzlar angefertigt worden.

⁴ Es erschien angezeigt, statt Photographien der meist defekten Originalwachsabdrücke Zeichnungen zu geben, auf denen die vollständigen Siegel nach jenen Bruchstücken rekonstruiert sind.

ornat mit Nimbus auf doppeltem Perlbogen sitzend, mit Stab in der Rechten und Buch in der Linken. Umschrift: ✠ SIGILLV BVRGANSIV DA FRISLARIA.

2. Zweites Siegel nachweisbar im Gebrauch von 1243 bis 1257. — Der Erzbischof von Mainz (als Stadther) segnend und mit Stab in der Linken. Zu beiden Seiten des Kopfes je ein Kreuz, als Raumfüllung. Umschrift: ✠ SIGILLIO CIVIO FRIGESLARIENSIVO.

3. Drittältestes Siegel im Gebrauch von 1268 an bis in die Neuzeit. — Zwischen zwei kreuzgeschmückten Türmen der stehende Erzbischof im Ornat mit Stab in der Rechten und Buch in der Linken. Rechts vom Kopfe stilisierte Sonne (?), links Halbmond. In der Zeit vor 1283 fehlt unten das kleine Kreuz zwischen Figur und Stab. Umschrift: ✠ SIGILLIVO CIVIO FRIGESIRRIHSIVO.

4. Rücksiegel zum vorigen, vorkommend 1308 und offenbar durch falsche Auslegung der auf jenem lediglich als Raumfüllung angebrachten Zeichen von Sonne und Mond entstanden. — Im gespaltenen Siegelfelde rechts ein Halbmond, links ein halbes Rad, das man aus dem Mainzer Wappenrad entstanden dachte. Umschrift: ✠ S.MIN CIVIV.FRITSLAR.

5. Rücksiegel, auch zu 3 vorkommend, in der Zeit von 1309 bis 1315. — Der Erzbischof im Ornat auf einem Faltstuhl sitzend, segnend und mit Stab in der Linken. Rechts von ihm Halbmond, links ein halbes Rad. Umschrift: :S CIVIVM.FRITSLARIENSIVM AD CAVSAS.

6. Neuere Siegel, nachweisbar von 1334 bis ins 17. Jahrhundert. — Die gleiche Darstellung wie auf 5 mit der Umschrift: ✠ SIGILLV CIVIVM.FRITSLARIENSIVM AD CAVSAS.

Hat der Siegelstecher hier bei 6 die Endigungen des Gestelles vom Faltstuhl zu zwei naturalistisch aufgefaßten langbärtigen Ziegenköpfen ausgebildet, so ist der eines im Original erhaltenen späteren Siegelstocks noch weitergegangen, indem er den Kirchenfürsten regelrecht auf zwei Lämmer setzte. Es konnte nach einem vom Originalstempel genommenen Gipsabguß abgebildet werden², als

7. Stadtsiegel aus dem Jahre 1699. — Darstellung des segnenden Erzbischofs wie auf 5 und 6, nur im Zeitgeschmack verändert. Die Umschrift lautet: ✠ SIGILLUM ☉ CIVIUM ☉ FRITZLARIENSIVM ☉ ANNO 1699.

Für eine nicht zur Ausgabe gelangte „Kurze Sammlung der Jahresgeschichten der uralten Kurmainzischen Stadt Fritzlar“ (vgl. S. 98) hat der Verfasser, Joh. Phil. von Speckmann, Kanonikus und Scholaster zu Fritzlar († 1777) das danach von uns unter 8 reproduzierte Siegel in Kupfer stechen lassen. Da es nur in einigen sehr schlecht erhaltenen Abdrücken vorlag, konnte eine auf ein Original zurückgehende Abbildung nicht gegeben werden.³

Von einem bei Falckenheiner (II, S. 8) beschriebenen Siegel der Neustadt, der sogenannten Freiheit, ist zurzeit kein Abdruck nachweisbar.

¹ Dieses Siegel 3 und ein dem unter 6 angeführten ähnliches werden bei Falckenheiner II, S. 151 folgendermaßen beschrieben: Das älteste Fritzlarer Stadtsiegel zeigt unverändert einen stehenden Erzbischof mit dem Hirtenstabe in der rechten, einer offenen Bibel in der linken Hand. Neben des Erzbischofs Haupte steht rechts eine siebenstrahlige Sonne, links ein wachsendes Mondviertel; an beiden äußersten Enden steigen rechts und links zwei hohe Spitztürme empor, auf deren jedem ein Kreuz steht. Die Umschrift heißt: SIGILLVM CIVIVM FRITESLARIENSIVM. Ein neuere, von jenem abweichendes Stadtsiegel, welches an einer Urkunde vom Jahre 1610 angehängt ist, stellt den Erzbischof als auf einem Armstuhle sitzend dar; er erhebt zwei Finger der Rechten schwörend gen Himmel, in der Linken aber führt er einen Hirtenstab; Tierköpfe bilden die beiden Arme des Sessels; neben der rechten Schulter steht ein Mondviertel, neben der linken ein halbes Rad mit sechs Speichen (oder eine halbe strahlende Sonne?). Die sehr beschädigte Umschrift läßt nur noch erkennen: SIGI — — — FRITISL — — —.

² Eine Abbildung dieses Siegels in Holzschnitt findet sich auf dem Umschlag der von F. Hoffmann und H. v. Dehn-Rotfeller herausgegebenen Beschreibung der Stiftskirche St. Petri zu Fritzlar in den mittelalterlichen Baudenkmalern in Kurhessen. Der Messingstempel ist als Eigentum der Stadt Fritzlar mit den städtischen Urkunden aus älterer Zeit im Königl. Staatsarchiv zu Marburg deponiert.

³ Ein von v. L'Estocq, a. a. O., S. 8, erwähntes Stadtsiegel mit St. Martinus erscheint uns zweifelhaft.

Münzen.

Bei der großen Bedeutung, welche Fritzlar als Hauptstadt des Hessengaus und als Handelsmittelpunkt bereits im frühen Mittelalter hatte, ist es fast selbstverständlich, daß daselbst auch eine Münzstätte war. Das Münzhaus, „moneta in acie“, wird in Urkunden des 13. und des 14. Jahrhunderts häufiger erwähnt¹; die ältesten bekannt gewordenen Fritzlarer Münzen stammen aber schon aus dem 11. Jahrhundert. Die genannte „Münze“, zugleich Wechselbank, war am Markt gelegen² und lieferte, auch im späteren Mittelalter, nur kleine Silbermünzen, obgleich auch in sehr früher Zeit schon bei Fritzlar aus der Eder Gold gewaschen worden sein mag. Seit dem 14. Jahrhundert sind beim Kauf und Verkauf Fritzlarer Denare und Pfennige die gangbare Rechnungsmünze.³ Im Jahr 1287 hatte Fritzlar zwei Münzmeister⁴, im 15. Jahrhundert scheint die Prägung aufgehört zu haben. Hier im Inventar kann es sich nur darum handeln, die wichtigsten Typen Fritzlarer Gepräges abzubilden und kurz zu beschreiben; gütige Mitteilungen des Museumsdirektors Dr. Böhlau in Cassel, auch von Abgüssen in der dortigen Münzsammlung aufbewahrter Brakteaten haben dies ermöglicht.

Die ältesten Stücke sind sogenannte S. Colonia-Denare, die auf der Vorderseite ein Kreuz mit Kugeln in den Winkeln und die Umschrift FRIDESLAR, auf der Rückseite die Inschrift S. COLONIA tragen. Solche Prägungen sind auf unserer Tafel 14 zusammengestellt nach den Zeichnungen in Dannenberg, Deutsche Münzen der sächsischen und fränkischen Kaiserzeit; unser a) und b) sind dort als Nr. 870 auf Taf. 38, und Nr. 870^a auf Taf. 106 gegeben. Im zugehörigen Text (Bd. I, S. 322) konnte Dannenberg bezüglich der Nr. 870 damals (1876) noch schreiben: „Vorstehende sehr seltene Münze ist das einzige numismatische Denkmal dieses Ortes, der jedoch als Prägestätte der Erzbischöfe von Mainz im XIII. und XIV. Jahrhundert öfter erwähnt wird“. Später findet sich auch der Name des Münzherrn, und zwar auf zwei ziemlich gleichzeitigen Denaren (a. a. O., abgebildet auf Taf. 82, als 1656 und 1657), die laut Umschrift von den Erzbischöfen Siegfried I. (1060—1084) und Wezilo (1084—1088) geschlagen sind, und von uns unter c) und d) gegeben werden. Auf der Vorderseite ist das Brustbild des Erzbischofs mit der Namensumschrift, von der auf Nr. 1656 nur IGEFRIDVS ARCHIEP und auf Nr. 1657 WEINO(?)AI erkennbar ist, die Rückseite trägt das Kreuz mit Kugeln und die mehr oder weniger korrekte und lesbare Umschrift FRIDESLAR. Vom folgenden Erzbischof Rudhardt (1088—1102) sind ähnliche Stücke (unser e) a. a. O. 2072 auf Taf. 116) mit dem verderbten Namen der Münzstätte aus einem Fuldaer Funde bekannt. Die spätesten Gepräge fanden sich in einem großen noch nicht veröffentlichten Gothaer Fund, sowie in dem Fund von Aua bei Hersfeld, welcher 42 Exemplare von dem unter f) abgebildeten Typus (a. a. O., Nr. 2073) enthielt. Sie gehören in die Zeit des Erzbischofs Adalbert (1111—1137).

¹ So finden wir in den von C. L. Weber herausgegebenen IV Calendaria praesentiarum a. S. 56 den Eintrag: *d iiii s(solidi) de domo des wizen hennen institoris sita apud monelam in acie* und a. S. 115 heißt es: *dantur viiij solidi de domo quondam heinrici scherers sita in foro apud monelam*.

² In einem Stadtprotokoll vom 27. Juli 1701 wird berichtet: „daß die Mohrische Wittib ihre beede Häuser, die münzte und die stelze genannt, abreißen lasze undt eine neue Behausung zu setzen heuth einen anfang gemacht“.

³ Schon in einer Schuldurkunde vom 19. September 1285 (vgl. Wyß, Urkundenbuch des deutschen Ordens, Bd. I, Nr. 452, S. 333) ist von *quatuor talentis Fritslariensibus* die Rede und in einer andern vom 11. November 1291 (Bd. II, Nr. 358, S. 11) handelt es sich um einen Verkauf *pro decem et novem talentis et decem solidis denariorum Fritslarie usualium*. Am 4. Mai 1370 (s. Bd. III des Urkundenbuchs unter Nr. 1106, S. 104) kommen *tzwelff phunt unde elff schillinge phennige Fritzlar werunge* vor.

⁴ Nach Falckenheiner (II, S. 119) hießen sie *Zachäus* und *Johannes*. Im genannten Urkundenbuch findet sich in Bd. II, S. 359 in einer Urkunde vom 4. Juli 1287, Nr. 478, als Verkäufer eines Grundstücks am *Schildertor* genannt *Waltheimus monetarius, civis Fritslariensis*, ein Mitglied der Patrizierfamilie Iwan (s. S. 72, Anm. 6). Der Münzmeister hatte eine sehr verantwortliche Stellung und mußte deshalb ein begüterter Mann sein.

Für die Zeit der Brakteatenprägung haben die Funde von Niederkaufungen bei Cassel¹, Seega am Kyffhäuser², Riede bei Fritzlar³ und ein unbekannter hessischer Fund reiches Material geliefert; die Stücke gehören in die Zeit der Erzbischöfe Konrad (1162—1200), Siegfried II. (1200—1230) und Siegfried III. (1230—1249). Ein Kleinod romanischer Stempelschneidekunst ist der als Nr. 1 abgebildete Brakteat des Seegaer Fundes, auf welchem neben dem Erzbischof der heilige Martin mit dem Bettler dargestellt ist; die Kaufunger Stücke zeigen teils zwei Geistliche (Nr. 2 u. 3), die verschiedenen (Erzbischof und Fritzlarer Propst, Erzbischof und Bonifatius usw.) gedeutet werden, teils nur den Erzbischof mit Stab und Fahne oder thronend in reicher Architektur (Nr. 4 u. 5). Das mit der Umschrift SIFRIDVS versehene Stück (Nr. 6) ist das Leitstück der ganzen Gruppe geworden. Auf einigen erscheinen rechts und links vom Erzbischof die Köpfe zweier Diakonen (Nr. 7). Der unter 8 abgebildete Brakteat wurde im Dom zu Fritzlar bei in den sechziger Jahren des vorigen Jahrhunderts erfolgten Herstellungsarbeiten gefunden und befindet sich jetzt im Kgl. Museum zu Cassel. Über die Fritzlarer Münzen aus der Zeit um 1300, der Zeit des tiefsten Verfalls der Stempelschneidekunst, hat der Fund von Riede Belehrung gegeben. Etwas älter und auch besser sind die Stücke des anderen, oben erwähnten hessischen Fundes, von denen einige (Fig. 9) den in jeder Hand ein Rad haltenden Erzbischof zeigen.

Die jüngste bekannte Fritzlarer Prägung ist ein um 1400 geschlagener Hohlpfennig mit dem Mainzer Rad über dem Waldecker Schild und der Umschrift FRICL, eine Zusammenstellung von Wappen, die dadurch erklärlich wird, daß in jener Zeit die Waldeckschen Grafen mit der Fritzlarer Münze belehnt waren.⁴

Die Stadtbefestigung.

Wie bereits (a. S. 2) erwähnt, läßt sich ein bestimmter Zeitpunkt, seit welchem Fritzlar als Stadt bezeichnet werden muß oder kann, nicht angeben; es ist keine Urkunde vorhanden über Verleihung oder Bestätigung der Stadtrechte, und es liegt auch keine Nachricht vor, die uns darüber vergewissert, wann sich Fritzlar durch Mauern, Tore und Türme als Stadt kennzeichnete. Bei seinem Eintritt in die Geschichte mit der Gründung des Benediktinerklosters durch Bonifatius erscheint es unbedeutender als die uns ebenfalls durch ihn bekannte Anlage auf dem Buraberg; der Apostel der Deutschen erwählte, nachdem an beiden Stellen Kirchen erbaut waren, letzteren Ort als „Stadt“ zum Bischofssitz.⁵ Auch schon in vorgeschichtlicher Zeit dürfte die Chattische Niederlassung auf dem linken Ederufer an der Stelle des heutigen Fritzlar weniger umfangreich gewesen sein als die jenseitige auf dem nach drei Seiten steil abfallenden Berge, der in Kriegzeiten durch leichtere Verteidigung mehr Sicherheit bot. So blieb denn auch bei einem Einfall der heidnischen Sachsen im Jahre 774 Buraberg, wohin sich die Bewohner von Fritzlar und die Klosterbrüder geflüchtet hatten, letztere mit den Gebeinen des heiligen Wigbert, unerobert und unzerstört, während Fritzlar verbrannt wurde

¹ Derselbe wurde von dem bekannten Münzforscher H. Buchenau publiziert unter dem Titel: Der Brakteatenfund von Niederkaufungen. Dresden 1903. Man darf annehmen, daß der Schatz ums Jahr 1100 vergraben worden ist.

² Auch dieser Fund ist von Buchenau kritisch untersucht und mit Unterstützung der Historischen Kommission für Hessen und Waldeck veröffentlicht worden als ein stattlicher Band mit vielen Abbildungen unter dem Titel: Der Brakteatenfund von Seega. Marburg 1905. Der Fritzlarer Brakteat ist unter 16 auf Tafel 1 abgebildet.

³ Ein ausführlicher Bericht findet sich in der Zeitschr. d. Ver. f. hess. Gesch. u. Ldsk. N. F. VI, S. 326 ff. unter dem Titel: Der Münzfund bei Riede. Von Jakob Hoffmeister zu Marburg.

⁴ Im Jahre 1189 war, während der Erzbischof Konrad am Kreuzzug teilnahm, die Münze für 130 \bar{a} an den Landgrafen von Thüringen verpfändet; sie wurde nach der Rückkehr des Erzbischofs wieder eingelöst. Vgl. Dobenecker, Westfälisches Urkundenbuch, Bd. II, Nr. 842 a. S. 159.

⁵ Bonifatius berichtet an den Papst Zacharias über die von ihm in Deutschland gegründeten Bistümer: *Unam esse sedem Episcopatus decrevimus in castello, quod dicitur Wirzaburg, et alteram in oppido, quod nominatur Buraberg; tertiam in loco, qui dicitur Erpbesfurt.* (Epistolae S. Bonifacii Mart. ed. Nic. Serarius. Moguntiae 1605, pag. 182.) Der erste Bischof vom Buraberg hieß Witta, latinisiert Albuin.

mit Ausnahme der angeblich durch ein Wunder geretteten Holzkirche des heiligen Bonifatius.¹ Trotzdem erhob sich der Ort, in den auch der Buraberger Bischofssitz verlegt wurde, bald wieder aus Schutt und Asche und konnte, nachdem bereits am 4. März 798 der Mainzer Erzbischof Richolfus in der Fritzlarer Kirche die Weihe empfangen hatte, im Jahre 836 eine Stadt genannt werden; er hatte als Burgsitz zwar das Bistum verloren², war aber die Residenz der hessisch-konradinischen Grafen geworden, von denen einer nach dem Aussterben der Karolinger als Konrad I. von 911 bis zu seinem 918 erfolgten Tode die deutsche Königskrone trug. Daß außer sonstigen Kernorten auch eine Königspfalz in Fritzlar gewesen sei, darf wohl angenommen werden, weil die Wahl des von Konrad zu seinem Nachfolger empfohlenen Herzogs Heinrich von Sachsen in einer Fürstenversammlung zu Fritzlar stattfinden konnte; kenntliche Reste von dem *castrum* und der *villa regia* sind aber nicht vorhanden.

In der Folgezeit haben, wie urkundlich feststeht, öfters noch deutsche Könige in Fritzlar geweiht³, es sind auch mehrere Reichs- und Kirchenversammlungen daselbst gehalten worden⁴; gleichzeitig wuchs die Stadt stetig an Bedeutung, Umfang und Wohlstand; nähere Nachrichten hierüber fehlen jedoch. Daß der Ort auch mit einem schützenden Mauergürtel umgeben worden war, können wir daraus schließen, daß es im Jahre 1078 während des zwischen dem König Heinrich IV. und seinem Gegner, dem Herzog Rudolf von Schwaben, ausgebrochenen Krieges für die dem letzteren zugetanen Sachsen erst einer Belagerung bedurfte, um Fritzlar einzunehmen. Mit Feuer und Schwert wüteten diese Eroberer und haben auch, wie der Erzbischof Wezilo von Mainz 1085 bezeugt⁵, Kloster und Kirche nicht geschont; die Stadt selbst lag damals noch zerstört und verödet. Ob der Wiederaufbau und die Ummauerung genau an der alten Stelle erfolgt ist, bleibt zweifelhaft; nur das steht fest, daß von der nunmehr errichteten Stadtmauer und ihren Wehrtürmen sehr erhebliche Reste in der vorhandenen Stadtbefestigung erhalten sind. Fritzlar erfuhr (s. S. 2) eine nochmalige nicht minder gründliche Zerstörung im Jahre 1232 durch den Landgrafen Konrad von Thüringen, deren Erzählung, obwohl die Tatsache eins der bekanntesten Ereignisse in der Geschichte der Stadt bildet, hier ausführlicher mitgeteilt werden muß, weil mit ihr nicht nur die Herstellung der Außenbefestigung, wie sie zum großen Teil noch heute besteht, und die der Stadt ihr mittelalterliches Gepräge verleiht, zusammenhängt, sondern auch durch sie die planmäßige Anlage der inneren Stadt veranlaßt worden ist. Wir erzählen den Hergang, wie er in der Merianschen Topographie der drei Erzbistümer Mainz, Trier und Köln nach älteren Nachrichten auf S. 14 dargestellt wird; es heißt daselbst: „Landgraff Conrad zu Thüringen hat Anno 1232 wegen einer Strittigkeit, so er mit dem Erzbischoff zu Mayntz gehabt, die Stadt, so drey Meylen von Cassel gelegen, vberzogen, die Vorstätte abgebrant, die Mühlen zerrissen, vnd die Brücken zerbrochen. Vnd da er vermeynet, er hätte sich also wol gerochen, vnnnd im Abzug gewesen⁶, da seyn etliche lose Weiber auff die Statmawern gelauffen, haben den hindersten entblöset, solchen vber die Zinnen heraufgereckt, vnd dem Landgraffen nachgeruffen, wann er nirgend hinzuzfliehen wüfte, wolten sie ihm hiemit die Herberge gewiefen haben. Hierdurch er dann im Zorn wider umbzukehren bewegt worden, vnd hat die Statt von newem zu belagern, Sewer einzuwerffen, vnd zugleich zu stürmen angefangen; darüber denn alle Gebäw in der Statt, Häuser vnnnd Kirchen, mit allen Männern, Weibern vnd Kindern, biß auff etlich wenig, so herauf gefallen, vnd sich gefangen ergeben⁷, jämmerlich verbrant, auch folgenden Tags die Mawern umbgeworffen, die

¹ Die Erscheinung zweier Engel in weißen Gewändern soll die Heiden, welche im Begriff waren, die Kirche anzuzünden, in die Flucht getrieben haben. Näheres erzählen die Lorscher Annalen. Vgl. Monum. Germ., ed. Pertz, Bd. I, p. 152.

² Megingoz, der Nachfolger Albuins und zugleich Abt des Fritzlarer Klosters, welcher den Bischofssitz nach Fritzlar verlegt hatte, ist der erste und letzte Bischof von Fritzlar gewesen.

³ Vgl. hierzu den Aufsatz von K. Wenck: Deutsche Kaiser und Könige in Hessen (Zeitschr. d. Ver. f. hess. Gesch. u. Ldskde. N. F. Bd. XXX, S. 145.)

⁴ Hierüber finden sich nähere Nachrichten bei Falckenheiner, Bd. I, S. 62 u. ff.

⁵ Die Urkunde ist abgedruckt von Würdtwein, Diöcesis Moguntina, commentatio X, p. 378. Vgl. S. 25, Anm. 4.

⁶ Es hatte, was hier nicht angegeben ist, eine dreimonatliche regelrechte, aber erfolglose Belagerung stattgefunden und der Landgraf hatte sich zum Abzug entschlossen, weil er infolge einer Kriegslist der Belagerten, die der hessische Chronist Lauze erzählt, glaubte, daß sich die Stadt noch lange halten könne. Vgl. Falckenheiner, Bd. I, S. 68.

⁷ Hiervon liest man in der von Schmincke (Analecta Hassiaca II, S. 377) herausgegebenen thüringisch- und

Thürn niedrigerißen, vnd die Klöster, etc. herumb abgebrannt worden seyn. "Für etwas übertrieben muß die Schilderung der Greuel und der Zerstörung, wie sie die von Geistlichen verfaßten Chroniken geben, doch gelten, namentlich müssen wir bezweifeln, ob es der Wahrheit entspricht, daß in den Quellen gesagt wird: „er ließ die Muren vnde Torne zu grunde abbrechen“; denn, wenn auch der vom Papst gebannte Landgraf außer zu andern Bußen sich reumütig verpflichtet hatte¹, den Wiederaufbau der Stadt zu fördern und die Kirche wiederherzustellen, so waren doch vor dem Jahre 1240 ein Schultheiß mit Schöffen, also auch Bürgerschaft vorhanden, mit denen Verträge abgeschlossen wurden, welche sich auf vorhandene Stadtmauer und Türme bezogen², und, wie im folgenden angegeben wird, zeigen sich die vorhandenen Mauerfüße und der Unterbau mehrerer Türme in Material und Bauweise älter als 1232. Die Eroberer werden sich auf die Zerstörung der Stadttore und einzelner Mauerstrecken beschränkt haben und von den unglücklichen Bewohnern sind sicher viele durch die Flucht aus der brennenden Stadt dem Tod entronnen. Die eigentliche Stadt, welche, wie auch später, meist aus Holzbauten bestand, dürfte aber durch das Feuer derart vernichtet worden sein, daß dem Wiederaufbau stellenweise ein neuer **Plan** zugrunde gelegt werden konnte, auf dessen Eigenart im nachfolgenden öfters hinzuweisen sein wird; der Markt und die Hauptstraßenzüge blieben erhalten.

Über die mittelalterliche Befestigung der Stadt Fritzlar hat in neuester Zeit der Geh. Baurat a. D. W. Stock in der Zeitschrift: „Der Burgwart. Organ der Vereinigung zur Erhaltung deutscher Burgen“ ausführliche Mitteilungen mit vielen Illustrationen³ gegeben, die um so wichtiger und interessanter sind, als der Verfasser uns darin mit manchem bekannt macht, was längst verschwunden ist, was er aber in seiner Jugend, die er in Fritzlar verlebt hat, noch gesehen zu haben sich erinnert. In unsere nun folgende Beschreibung der Mauern, Tore und Türme von Fritzlar sind die über die Baugeschichte der einzelnen Festungswerke aufgefundenen Nachrichten bei diesen eingeordnet worden, ohne daß es versucht worden wäre, auf Grund derselben ein Bild von der allmählichen Ausbildung der gesamten Verteidigungsanlage zu geben, wie sie die fortschreitende Entwicklung der Angriffswaffen bedingte.

Die Stadtmauer.

Die von Wigand Gerstenberger⁴ mitgeteilte, auf Angaben in Johan Rytseles Thüringischer Chronik fußende Behauptung, daß die Stadt Fritzlar vor der Zerstörung von 1232 örtlich größer gewesen sei⁵ als später, wird schon dadurch hinfällig, daß gleichzeitig von ihm angegeben wird, das vorher außerhalb der Stadtmauern gelegene⁶ Stift (das frühere Klostergebiet mit der Peterskirche) sei bei der Neubefestigung von Fritzlar mit ummauert worden, aber weiter noch durch die unbestreitbare Tatsache widerlegt, daß auch die Burgstatt (das alte castrum), welches von der Stadt durch einen Graben getrennt war, ebenfalls in den neuen Stadtbering gezogen wurde⁷; vielleicht geschah dies letztere aber erst nach 1250. Es

hessischen Chronik folgendes: „Zulezt quam bischof hinrich von Worms, der dann was von geburt ein Grave von Sara-brucken, der quam mit hundert erbar mannen zu einem Fenster der Kemmenode uß, die an der Stadt lag, mit seplen, die goben sich Lanigraven Curde gefangen“.

¹ Näheres hierüber bei Falckenheiner, Bd. I, S. 70.

² Dies wird durch eine von Falckenheiner in Bd. II, S. 177/78 mitgeteilte Quittung über einen vom Stift geleisteten freiwilligen Beitrag zu der Erbauung der Stadtmauern bewiesen, indem dieselbe beginnt: *In nomine domini amen. Nos sculletus, scabini et universitas burgenisium fritslariensium.*

³ S. Jhrg. IV, in Nr. 1 u. 2: Die mittelalterliche Befestigung der Stadt Fritzlar, und Jhrg. V, in Nr. 8 einen zugehörigen Nachtrag.

⁴ Vergl. Pistor, Der Chronist Wigand Gerstenberg. Zeitschr. d. Ver. f. h. Gesch. u. Ldskde. N. F. XVII.

⁵ Die betreffende Stelle lautet: *als man das noch wole sihet an den graben bußen der Stadt, so was die stad vorhyne größer dan sie itzund ist.*

⁶ Ob das Stift in der Weise durch eine Mauer umgrenzt war, wie es Stock (a. a. O., Jhrg. V, S. 62) in seinem Stadtplan auf Grund angeblich vorhandener Fundamente gezeichnet hat, muß zurzeit noch unentschieden bleiben.

⁷ Die am Westende des Friedhofs, des großen freien Platzes vor der St. Petrikirche, beginnende Straße „auf dem Burggraben“ mit ihrer Fortsetzung, die noch „Burggraben“ heißt, beweist, daß die ältere Burg, „die Kemmenode“, außerhalb

fand eine bedeutende Erweiterung Fritzlars nach Westen hin statt, während auf der Ost- und auf der Nordseite die alte Begrenzung blieb.¹ Für die Ostseite wird dies dadurch erwiesen, daß den 1236 in Fritzlar einziehenden Franziskanern ein Bauplatz für ihre Klosteranlage hinter der Stadtmauer, die demnach noch, wenn auch nicht in voller Höhe vorhanden war, eingeräumt wurde, welcher sich vom Werkeltor nordwärts bis zum nächsten Mauerturm, der also auch nicht der Erde gleich gemacht worden war, erstreckte (vgl. Taf. 153).² Daß auf der Nordseite nicht nur der alte Mauerzug blieb, sondern die Mauer selbst noch stand, geht daraus hervor, daß derselben hier noch Türme von älterer Bauart vorliegen, deren Unterstock — sie sind später als Rundtürme bedeutend aufgehöhht — sich bei hufeisenförmigem Grundriß ohne Verband an die Mauer anlehnt.³ Der letzte von diesen ist der weithin sichtbare „graue Turm“, das vollständigste erhaltene Hauptbollwerk der Stadt an der Nordwestecke, ohnweit der 1232 zerstörten bischöflichen Burg. Von hier aus beginnt dann, zunächst in südlicher Richtung laufend, die neue Mauer, welche das Burg- und Stiftsgelände umschließt und am Steingossentor endigt; hinter diesem folgt wieder ältere Mauer auf nach außen zum Mühlgraben hin abfallendem Terrain, unterbrochen vom Regiltor und an der Südostecke durch das Münstertor, dem zunächst der Ederbrücke, die auch vom Landgrafen Konrad zerstört wurde, gelegenen Haupteingang zur Stadt. Zwischen dem letzteren und dem Werkeltor, von dem wir ausgingen, läuft die Mauer geradlinig nach Norden mit einem Turmstumpf auf halbem Wege, dessen Aufmauerung wohl unterblieben ist, weil man sie bei der geringen Entfernung der beiden später besonders stark befestigten Tore für überflüssig hielt, und weil die Mauer, soweit die Stadt mit dem angrenzenden Hochplateau gleich lag, also vom Münstertor bis zum grauen Turm — durch einen nach 1232 vorgelegten doppelten Graben⁴ genügenden Schutz gegen plötzlichen Überfall erhielt. Dieser Graben setzt sich als natürliche Schlucht zwischen Fritzlar und dem Galberg und zum Mühlgraben im Edertal abfallend vom grauen Turm an weiter fort und schützte auch einigermaßen die bis 1232 noch unbefestigte, unter dem steilen Amberg, der das Stift auf der Südseite gegen Sturmangriffe sicherte, liegende Neustadt auf ihrer Westseite, was auf der Südseite der Mühlgraben tat, während der Ostseite durch den Steingossengraben⁵ ein schwächerer Schutz gegeben wurde. Die jetzt noch vorhandene Mauer mit zwei Toren und vier Türmen im Anschluß an die Befestigung der Altstadt stammt erst aus dem Ende des 13. Jahrhunderts. Die Gesamtlänge der die Altstadt und die Neustadt umgebenden Mauer beträgt fast 2½ Kilometer; sie umschließt eine Fläche von etwa 24 Hektar, die bis zur Mitte des vorigen Jahrhunderts einer Einwohnerschaft von ungefähr 3000 Seelen genügenden Raum bot. Die ältesten Teile der Mauer sind aus großen Basaltbruchsteinen⁶ mit vorzüglichem Mörtel hergestellt; später findet man zunächst zur

der Stadt lag, und zwar ringsum frei. Deshalb versuchten nach Einnahme der letzteren, wie oben (S. 12, Anm. 7) angegeben wurde, die Insassen sich durch Herablassen über die Mauer zu retten.

¹ In dem Gelände zwischen dem unterhalb des Stifts gelegenen Amberg und dem Mühlgraben war, seitdem im Jahre 1147 der Propst Bruno zu Weißenstein (einem Augustinerkloster an der Stelle des jetzigen Schlosses Wilhelmshöhe bei Cassel) darin ein Armenhospital gestiftet hatte, wohl schon vor Erstürmung der Stadt, eine Vorstadt entstanden, die 1232 zwar größtenteils zerstört wurde, sich aber nach und nach wieder erholte, und im 14. Jahrhundert auch Mauern und Tore erhielt.

² Diese Nachricht hat uns eine Chronik des Franziskanerklosters (*liber memorabilium conventus Frideslariensis*) mit folgenden Worten überliefert: *Anno vero 1237 locum immunitate dotatum aedificio aptum a valva civitatis usque ad proximam turrin fratres emerunt sex marcis, accepta potestate omnimodo supra vel infra murum aedificandi salvo civitatis fortalio, ut patet ex litteris originalibus, quarum sigillum vetustate consumptum perit. Litterae tamen anno 1445 sunt renovatae.*

³ Wir lesen hierüber in dem Stockschen Aufsatz (a. a. O., S. 4 d. Jhrg. IV) folgendes: „Wie bei dem Wiederaufbau der Türme verfahren wurde, ist nicht ohne Interesse. Der bei der Zerstörung stehengebliebene untere Turmteil, bis zur Höhe des Wehgangs, hatte eine hufeisenförmige Grundform und war der alten Stadtmauer nur vorgesetzt und ohne Verband mit ihr gemauert, wie die durchgehende, senkrechte Mauerfuge kenntlich macht. Indem nun nach 1232 der neue Turm in kreisrunder Form mit kleinerem Durchmesser aufgesetzt wurde, entstanden gegen den hufeisenförmigen Grundriß des alten Mauerwerks Vorsprünge. Es wird hierdurch die dritte Bauperiode gekennzeichnet.“

⁴ Stock meint (a. a. O., Jhrg. V, S. 62): „Ausgeschlossen ist es nicht, daß ein einfacher Graben dem Ringe, wie üblich, schon früher vorgelegt war.“

⁵ Derselbe dient zur Ableitung des Wassers aus den niedriger gelegenen Teilen der Altstadt und nahm auch eine in der Nähe vom Tor entspringende Quelle auf, welche früher stärker war und nicht nur die städtische Badestube (*stupa oppidanorum*) speiste, sondern sogar eine nach dem Münstertor zu unter der Stadtmauer gelegene Lohmühle trieb.

⁶ Die Baudenkmalverzeichnisse im Regierungs-Bezirk Cassel von 1870 schreiben S. 62: Die Mauern und die Türme sind von

Einfassung von Türen und Schießcharten, sowie an Ecken und Gesimsen, aber auch im Mauerkörper Sandsteine. Höhe und Stärke der Mauer waren schon von Anfang an je nach den örtlichen Verhältnissen verschieden; noch jetzt finden sich Stellen, wo die erstere fast 10 m erreicht, die Dicke schwankt zwischen 2,75 bis 3,25 m. Die Breite des Wehrgangs bewegt sich zwischen 1,3 bis 1,6 m, die Höhe der 0,45 bis 0,75 m starken Brüstungsmauern, welche nirgends mehr erhalten sind, läßt sich nicht genau ermitteln¹, ebensowenig, ob der Wehrgang mit Platten abgedeckt und überdacht war. Wie die alten Abbildungen zeigen, waren die Schießcharten in der Brüstungsmauer des Wehrgangs nicht allzu nahe beieinander; es kommen auf die Mauerstrecke zwischen zwei Türmen, deren gegenseitige Entfernung zwischen 80 und 200 m schwankt, höchstens zehn bis zwölf. Bei den größeren Zwischenräumen finden sich an der Mauer noch sogenannte Hurden, kleine gegen die Mauerflucht vorspringende hölzerne oder auch steinerne bedachte Ausbauten, welche mit dem Wehrgang in Verbindung standen und daher den Verteidigern als Sammelplatz dienten, aber auch seitlichen Ausblick längs der Mauer gestatteten² und es ermöglichten, die ganze Länge der Mauer bis zum nächsten Turm zu schützen und unter Feuer zu nehmen, was von den Türmen, die ebenso wie die ältere Mauer nur auf den Nahkampf, wobei Ersteigen, Untergraben und Feuereinwerfen verhindert werden mußte, eingerichtet waren, nicht tunlich war. Deshalb blieb hinter der Stadtmauer ein Weg, der Rondengang, welcher, wie der Plan zeigt, durch strahlenartig vom Markt ausgehende Gassen³ mit diesem so verbunden ist, daß den besonders gefährdeten Stellen der Mauer von dort aus, wo die Bürger unter Waffen standen, leicht Hilfe zugeführt werden konnte. Vom grauen Turm an bis zum Steingosentor läßt sich ein solcher für Wachdienst geschaffener Weg noch heute verfolgen; er ist unterbrochen durch die Anlage des Minoritenklosters⁴ vor dem Werkeltor, wo deshalb mit den Klosterleuten besondere Abmachungen bestanden; über das Steingosentor hinaus konnte er nicht fortgesetzt werden, weil von da an durch das schon seit Klosterzeiten her ummauerte Stift andere Verhältnisse geschaffen waren.⁵ Hier ersetzten früher die massiven Unterbauten der Stiftsgebäude und der bis zum Fleckenborntor hin sich anschließenden Privathäuser die Wehrmauer; jetzt bei der Einbeziehung des Stifts in die Stadtbefestigung wurde noch eine richtige Mauer vorgelegt, durch die ein den Rondengang fortsetzender schmaler Zwinger entstand.⁶ Vom Fleckenborntor an war ein Rondengang nicht mehr nötig, weil man hier durch die kurze Ritterstraße zu der an Stelle der 1232 zerstörten, von der Stadt durch den Burggraben getrennten Kemnate, in welcher der Bischof von Worms und 200 Ritter gefangen worden waren, erbauten, jetzt aber gänzlich verschwundenen erzbischöflichen Burg⁷ gelangte, deren Verteidigung in Kriegszeit nicht den Bürgern, sondern der ritterbürtigen Burgmannschaft oblag.

Bis zur Mitte des 18. Jahrhunderts waren die Fritzlarer Stadtmauern und die vorliegenden Gräben in leidlich gutem Zustand erhalten, sie boten noch im siebenjährigen Krieg einer kleinen französischen Be-

Basaltblöcken erbaut, welche höchst wahrscheinlich in dem 10 Minuten von der Stadt entfernten, jetzt noch zu Straßenbauzwecken betriebenen Basaltbruch in der sogenannten Essiggrube gewonnen worden sind.

¹ Nur die Spuren des Anschlusses an den Stadttürmen, namentlich am grauen Turm (Taf. 16) zeigen annähernd die Oberkante an.

² Nach Stock (a. a. O., Jhrg. V, S. 65) war im Jahre 1840 noch der Rest einer solchen unweit vom „neuen Gestöck“ zu sehen. Die oben angegebenen Maße und Zahlen sind meist auch von Stock mitgeteilt.

³ Einige von ihnen, z. B. die Rosengasse, führt gerade auf einen nach ihr benannten Mauerturm.

⁴ In welcher Weise hier die Wehranlagen eigenartig ausgebildet waren, wird bei der Beschreibung des Klosters mitgeteilt werden.

⁵ Eine von der beim Rathaus gelegenen Straße „zwischen den Krämen“ (inter institores) geradlinig nach Westen ziehende Nebenstraße, welche im Mittelalter schon die „Meydemiste“ hieß, zeigt auf der einen Seite Fundamentreste aus großen Basaltblöcken, die vielleicht zur ältesten Stadtmauer gehören.

⁶ Eine Treppe als Zugang zu demselben beim Steingosentor wird in einer Urkunde aus 1418 (s. Falckenheiner, Bd. II, S. 212) erwähnt.

⁷ Ausführliche Nachrichten über den Beginn des Baues, der erst im Jahre 1287 begonnen werden konnte, nachdem zwischen dem Erzbischof Heinrich von Mainz und der Bürgerschaft, wie eine Urkunde vom 23. August (abgedr. in Gudenus, cod. diplom. I, S. 832 ff.) beweist, ein Vertrag geschlossen worden war, finden sich bei Falckenheiner, Bd. II, S. 73 ff., ebenda sind auch die Namen der Burgmannen angegeben. Wann die Burg verschwunden ist, weiß man nicht. Der Chronist Conrad Klüppel (s. S. 73) schreibt im Jahre 1553 von ihr, *cujus etiam nunc nostra aetate exstant vestigia*; die in Merians Topographie gegebene Nachricht: *Es ist da ein feine Burgk, oder Schloß, verdient keinen Glauben.*

satzung die Möglichkeit, dem fast zehnmal stärkeren und mit schwerem Geschütz versehenen, von dem Erbprinzen von Braunschweig kommandierten Heer der Verbündeten vom 12. bis zum 15. Februar 1761 Widerstand zu leisten¹, erlitten aber durch das Bombardement vom 15. d. Mts., welches im Innern der Stadt große Zerstörungen anrichtete, schwere Beschädigungen. Nachdem im Oktober 1761 die Stadt wieder in die Hände der Franzosen gekommen war, wurden von diesen bei ihrem Abzug im Jahre 1762 „die Festungswerke von Fritzlar“ geschleift², namentlich die Brustwehr der Stadtmauer herabgeworfen und Zerstörungen an Türmen und Toren begonnen. So blieb der Zustand, bis, wie später angegeben wird, in der Zeit vor 1842 die Tore abgebrochen wurden, als Hemmnisse des Verkehrs, und im Jahre 1867 aus gleichem Grunde eine größere Mauerstrecke beim Haddamartor niedergelegt wurde³; 1882 erfolgte der Durchbruch neben dem grauen Turm, um von der Geismargasse unmittelbare Ausfahrt über den zugeworfenen Stadtgraben zu schaffen.

Die Stadttore.

In der die Altstadt Fritzlar schützenden Mauer befinden sich sieben Tore, ehemals mächtige Bauten, jetzt eigentlich nur noch Namen; bei einigen kennzeichnen sich durch Steinpfeiler, an denen die Schlußflügel hingen, die Grenzen vom Stadttinnern und die Stellen, wo einst Tortürme und die damit verbundenen Wehranlagen begannen. Von diesen erst nach 1232 entstandenen und der gesteigerten Entwicklung der Feuerwaffen entsprechend fortgebildeten Fortifikationen läßt sich daher nur eine auf Berichte und Abbildungen gestützte Beschreibung mitteilen. Durch ältere Abbildungen am besten überliefert worden ist uns

Der Münstertorturm am Ausgang der Münsterergasse, nach der Ederbrücke und der isoliert im Gefilde stehenden, jetzt zu Obermöllrich gehörenden Fraumünsterkirche hin gelegen. Er war viereckig und der Mauer vorgebaut. Hinter dem Torbogen befand sich, wie die Hogenbergsche Stadtansicht zeigt, ein Fallgatter, und auf der Südseite von ihm eine auf Konsolen ruhende zweistöckige Hurde. Über dem Torweg waren drei mit Fenstern versehene Stockwerke und an dem vierseitigen Pyramidendach⁴ war auf jeder Seite ein zweifenstriger Erker. Zur Verstärkung der Befestigung wurde im 15. Jahrhundert eine Vorburg angebaut, bestehend aus zwei langen Mauern mit einem Durchfahrtstor und Fußgängerpforte daneben, sowie einem Wehrgang darüber (s. Taf. 7). Zu beiden Seiten dieses Tores erscheinen noch zwei, wohl erst im 16. Jahrhundert errichtete, dicke Rundtürme für schweres Geschütz mit hölzernem Oberbau, welche es ermöglichten, nordwärts den Graben bis zum Werkeltor durch Flankenfeuer zu beherrschen und auch das nach Süden abfallende Terrain bis zur Ederbrücke hin zu bestreichen. Das hinter der Stadtmauer belegene Pfortnerhaus wird 1340 erwähnt.⁵ Das Münstertor wurde bei der Beschießung von 1761, wohl auch weil der französische Kommandant, ein Vicomte von Narbonne, in dem dahintergelegenen Deutschen Haus sein Hauptquartier hatte, besonders hart mitgenommen und deshalb 18²⁶/₂₇ als erstes von den Fritzlarer Toren wegen Bau-fälligkeit abgebrochen. Ein Stück Mauer dabei war schon 1747 niedergelegt worden.

¹ Vgl. Falckenheiner, Bd. I, S. 324 ff.

² Falckenheiner schreibt (Bd. I, S. 327): „Der Graf von Rochembeau erhielt mit seiner Brigade den Befehl: die Festungswerke Fritzlars zu schleifen. Der Befehl wurde nur zu gut vollführt. Die Brustwehren der starken Mauern, welche noch vor einem Jahre den deutschen Kugeln getrotzt und die Franzosen geschützt hatten, wurden niedergebrochen; die alten bemoosten Türme, an denen so manches Jahrhundert vorübergegangen war, deren Zahl unserem Fritzlar ein so stattliches Ansehen gab und deren Höhe und Stärke von seiner ehemaligen Kraft und seinem Reichtum Zeugnis gab, sie sanken größtenteils unter der zerstörenden Hand der Fremdlinge. Sogar der unschuldige trockene Graben über dem Haddamartore wurde verschüttet. Es war, als ob die durch den Krieg ausgesogene, bettelarm gemachte Stadt nicht einmal mehr einer sichtbaren Erinnerung an bessere Zeiten sich sollte erfreuen dürfen.“

³ Die Lücke reicht vom Haddamartor bis zu dem Turm bei den Minoriten (vgl. Taf. 15). Auch ein darin befindlicher Mauerturm wurde dem Erdboden gleichgemacht.

⁴ Die Wiedergabe des Daches in Kuppelform auf der Stadtansicht in Meißners Thesaurus ist ohne Quellenwert.

⁵ Ein zinspflichtiges Haus wird in den von Weber herausgegebenen vier Fritzlarer Kalendarien auf S. 108 näher bezeichnet als *sita in der munstergassen proxime dem portibus*.

Das Werkeltor am Ausgang der Werkelgasse gegenüber der Minoritenkirche und vor der Stadtmauer hatte einen viereckigen Turm; er war dem Münstertorturm ähnlich und trug ein Firstwalmdach mit vier Erkern. Zwei lange Mauern überbrückten den hier beginnenden Doppelwallgraben und führten zu einer Art Brückenkopf, dessen divergierende Schlüsselscharten an der noch stehengebliebenen Nordwand zu sehen sind. Vor dieser Barbakane¹, welche beiderseits den Graben beherrschte, stand ein Torgebäude mit zwei Durchgängen; wie beim Münstertor war innerhalb der Vorburg ein städtisches Häuschen für den Pförtner, der hier den Verkehr zu überwachen und abends die Tore zu schließen hatte. Im Jahre 1829 wurde der Werkeltorturm niedergelegt.

Der Haddamartorturm war annähernd quadratisch und der älteren Stadtmauer vorgebaut. Das in der Mauer befindliche alte Stadttor war bereits spitzbogig mit einseitiger Fassung. Bei Erbauung des Turmes wurde ein schmäleres Tor, über dem sich (vgl. d. Abb. a. Taf. 20) ein Relief mit Christus am Kreuz nebst Maria und Johannes befand, auf der Stadtseite eingesetzt. Das spitzbogige Außentor lag in einer flachen Breitfasten, mehr als doppelt hohen Spitzbogenblende mit einem Gleitfalz für das Fallgatter. Die Torhalle war mit einem Kreuzgewölbe überdeckt. Im Lichten war das Tor 11 Fuß breit, die Grundfläche des Turmes maß 30×35 Fuß, seine Höhe betrug 70 Fuß; die Mauerstärke betrug auf drei Seiten 6 Fuß, auf der Stadtseite nur 3¹/₂ Fuß. Von der Durchfahrt führte in der Mauerdicke eine Treppe zu dem Raum über dem Torgewölbe; die Stadtmauer lief hinter dem Turm, der mit zwei Seitenscharten zum Bestreichen derselben versehen war, in voller Breite her. Über dem zwölf Fuß hohen Gelaß, das auch die Winde zum Aufziehen des Fallgatters enthielt, lag ein nur acht Fuß hoher Raum, der mit dem außen am Turm befindlichen Gußerker und einer seitwärts angebrachten Pechnase in Verbindung stand; er war wieder mit einem Kreuzgewölbe geschlossen, durch dessen Schlupfloch man in das oberste Wehrgeschoß von neun Fuß Höhe gelangte, das gefaste Zinnenfenster auf allen vier Seiten aufwies. An den vier Ecken waren auskragende Ziertürmchen mit spitzen Helmen, die das steile Firstwalmdach des Turmes, welches mitten einen schlanken Ausguckreiter trug, umgaben. Auf der Außenfront waren im Jahre 1838 über der Blende nur noch die vier Kragsteine mit Resten der dazwischen gespannt gewesenen Flachgewölbe für den Erker zu sehen, und die Hakensteine, auf denen dessen Dach ruhte, sowie die dreiteilige Blende, welche die Zugangstür umgab. Daß sich an diesem Erker ein Steinrelief des heiligen Martin befunden habe², erscheint glaubhaft, da auch in der Nähe, rechts von der nach dem benachbarten Haddamar führenden Straße, sich ein solches aus späterer Zeit eingemauert findet. Von der gerade hier sehr notwendig gewesenen Vorburg hat sich keine Spur erhalten. Im Jahre 1828 wurde das 17⁴⁶/₄₇ reparierte Schieferdach des Turmes abgebrochen und im Jahre 1838 der Turm selbst, da, wie es in einem Bericht des Kreisrats Reichard v. 30. 3. heißt: „schwer beladene Frachtwagen in diesem Tor, dessen Durchgangsraum für einen Hauptstraßenzug viel zu eng ist, hängenbleiben usw. Dieser Übelstand stellt die kurhessische Straßenpolizei im Süden und Norden von Deutschland in Schatten und Mißkredit.“ Auch das bei dem Turm befindlich gewesene „Pforthaus“ verschwand „als in aller Beziehung häßlich und wertlos“, nebst einem anliegenden Judenhaus, „beide den Weg versperrend“.

Tafel 20

Das Schildertor (auch Geismartor genannt) am Ausgang der Schilder- und der Bischofsgasse war gleichfalls ein viereckiger Turm mit Torweg und hohem Firstwalmdach, dem eine Vorburg jenseits des Grabens durch eine brückenartige Verbindung später angegliedert war. Näheres ist darüber nicht bekannt. Im Jahr 1829 wurde der Turm abgerissen; die Vorburg war wohl früher schon zerstört, da sich die Beschießung im Siebenjährigen Kriege auch besonders gegen das Schildertor (valva clypeatorum) gerichtet hatte.

Vom Fleckenborntor, das am Ende der Rittergasse über den Ziegenberg hin die Verbindung zwischen der Alt- und der Neustadt vermittelte³, stehen noch die Flügelmauern des 1834 abgebrochenen vier-

¹ Eine Skizze des vorhandenen Restes mit drei Schießscharten gibt Stock (a. a. O., Jhrg. IV, S. 5). Jetzt ist zwar dieses Mauerwerk noch vorhanden, es hat aber, weil es als Futtermauer für die Terrasse eines dahinter erbauten Hauses dient, sein charakteristisches Aussehen verloren.

² Das auf Taf. 12 abgebildete, jetzt im Grashof bei der St. Peterskirche stehende gilt dafür.

³ Es kommt deshalb in den Urkunden auch unter dem Namen des Ziegenberger Tores vor und hat damit die

eckigen Torturms, welcher der Stadtmauer vorgebaut war. Sie lassen erkennen, daß sich der vordere Torbogen in einer Spitzbogenblende mit Gleitfalz für das Gatter befand, während die Kraigersche Zeichnung von 1742 (Taf. 10) beweist, daß der mit einfachem Firstwalmdach bedeckte Turm nur eine geringe Höhe hatte, entsprechend der geringen Bedeutung des Tores bei der Stadtverteidigung.

Jünger als die beschriebenen fünf Tore, bei denen das ältere, eine schlichte Öffnung in der Mauer, durch einen vorgelegten viereckigen mit einer Durchfahrt versehenen Wehrturm verstärkt wurde, sind die vier noch übrigen Tore, von denen zwei der Altstadt angehören, während die beiden anderen in der Neustadt liegen. Sie zeigen einen anderen Typ, nämlich eine Vorburg, die durch einen in der Stadtmauer neben dem Hintertor stehenden hohen Rundturm geschützt ist.

Beim Steingossentor, welches 1390 angelegt wurde und das auch nur zur Verbindung der Altstadt mit der Neustadt diente, sind, weil es spurlos verschwunden ist, keine näheren Angaben über die Anlage möglich. Das Kraigersche Bild (Taf. 10) zeigt nur den hohen und mit spitzem Kegeldach versehenen Schutzturm als „steingässer thurn“ und die Dilichsche Aufnahme (Taf. 7) läßt die von ihm ausgehenden Mauern zur Verbindung mit dem niedrigen Rundbau der Vorburg erkennen.¹

Tafel 18

Das **Riegel-** oder **Regiltor**, welches zwischen dem Steingossentor und dem Münstertor liegt, ist von allen Fritzlarer Toren das besterhaltene und auch auf den Stichen von Hogenberg, Dilich und Merian deutlich dargestellt. Seine Vorburg ist noch vorhanden. Neben dem inneren Tor steht ein 1883 wiederhergestellter, mit einem Ziegeldach in Kegelform versehener Mauerturm, der unten ein Verließ enthält und mit Schlitzscharten versehen ist. Der Wehrgang zog sich auf weit ausladenden Kragsteinen, zwischen denen Kappengewölbe gespannt waren, um den Turm herum, in dessen Inneres eine von ihm aus zugängliche Tür führt. In der Vorburg, die nur ein einfaches Außentor ohne Flankentürme hatte, steht noch das Wächterhaus, demgegenüber sich auch das Reservoir des Regilbrunnens erhalten hat. Vom Regiltor führte zwischen Weinbergen ein Weg zum Mühlgraben herunter, auf dem man stromabwärts an der Steinmühle vorbei zur Ederbrücke gelangen kann. Wenn man aber vor dem Überschreiten derselben am Mühlgraben wieder zurückgeht, kommt man bald vor das zur Neustadt gehörige

Bleichen- oder Neue Tor, zu welchem eine Brücke über den Mühlgraben führte, deren jenseitige Hälfte aufgezogen werden konnte. Dicht am linken Ufer lag das äußere Tor, flankiert von zwei starken, aber niedrigen Türmen für schwereres Geschütz, ähnlich denen am Münstertor. Sie waren im Obergeschoß ausgekragt und über das Tor weg durch einen gedeckten Gang verbunden. Jetzt sind von der Vorburg nur die beiden mit Schießscharten versehenen Seitenmauern noch erhalten und der neben dem fehlenden inneren

Tafel 19

Tor stehende Rundturm, der sogenannte **Bleichenturm**. Er trägt noch sein altes 1883 ausgebessertes achtseitiges Pyramidendach und ist von der Stadtmauer durch eine gerade überdeckte Tür zugänglich. Zwei auf den Eintrittsraum folgende Geschosse haben Schlitzscharten und das oberste, etwas überstehende, ist eigentlich nur eine bedachte Brustwehr mit Zinnenfenstern und Schießscharten zwischen ihnen. Unter der Auskragung desselben findet sich nach dem Mühlgraben zu eine große Steinplatte mit dem erhabenen ausgemeißelten Mainzer Rad.

Tafel 20

Das **Winter-** oder **Hospitaltor** stand am Westausgang der Neustadt, von wo der Weg zu deren ehemaliger, dem Heiligen Geist geweihter Parochialkirche, der heutigen Hospital- oder sogenannten Cholera-kapelle, führt. Das innere Tor ist 1823 abgebrochen worden, die Seitenmauern der Vorburg², welche diesseits vom Mühlgraben, der auf einer Steinbrücke überschritten wird, ihr Außentor hatte, später. Der vom Schildertor herabkommende, nur zu Zeiten die Tagewässer abführende Graben ist überwölbt, und der hinter ihm gelegene Teil der Stadtmauer vom Wintertor bis zum Eckturm am Mühlgraben ruht auf großen Nischenbögen. Weiteres läßt sich nicht feststellen. Jetzt steht nur noch der von dem ehemaligen Wehrgang der

irrig Angabe in Landaus Beschreibung des Kurfürstentums Hessen (S. 236) veranlaßt, daß die Alt- und Neustadt durch eine Mauer getrennt werden, durch welche drei Tore die Verbindung unterhalten; es sind, wie oben angegeben, nur zwei.

¹ Auf dem Merianschen Stich ist dies falsch kopiert.

² In die südliche ist ein großer Stein mit dem Mainzer Wappen eingemauert.

Stadtmauer aus durch eine Tür mit Traufgesims zugängliche Torturm, neben dem sich auch noch Reste des Pforthauses finden. Der Turm ist seit 1868 ohne das oberste mit Zinnenfenstern, aber sonst ähnlich dem Bleichenturm ausgestattet gewesene Steingeschoß, er schließt jetzt mit der auf Konsolen ruhenden Auskragung nach oben ab. Wie die Abbildung auf der Kraigerschen Zeichnung von 1742 (Taf. 10) erkennen läßt, hatte er damals noch ein spitzes, von vier Erkern umgebenes Kegeldach, ähnlich dem von den später zu beschreibenden, noch vorhandenen auf dem Turm am Bad.

Die Mauertürme.

Wie bereits erwähnt, wurde die ursprünglich nur aus der Schildmauer bestehende Stadtbefestigung nach und nach durch Wehrtürme, von denen selbst die ältesten vor- und nicht eingebaut sind, verstärkt. Außer den bereits beschriebenen Tortürmen waren von solchen 14 vorhanden. Der merkwürdigste von ihnen ist weithin sichtbar und heißt im Volksmund

Der **graue Turm**¹, turris magna, an der Nordwestecke der Altstadt. Er wird zuerst 1273 erwähnt; der hufeisenförmige Unterbau, dessen gerade Seite 10,5 m mißt, ist jedoch älter; in diesem befindet sich ein 7,2 m hohes Verließ in Nischenform mit Angstloch, durch welches jetzt eine Leiter nach oben führt. Laut Inschrift wurde im Jahre 1541 durch die Stadtmauer eine Seitentür in dies Verließ gebrochen; der eisenbeschlagene Flügel mit Schiebeschloß und Ring ist noch daran. Zu dem ersten Stockwerk gelangte man von dem in ganzer Breite hinter dem Turm auf der Stadtmauer herlaufenden Wehrgang durch eine oben mit Traufgesims abgedeckte Tür. Der Turm erhebt sich zu 34,5 m Höhe im Steinbau; zunächst waren dem mit der Stadtmauer gleichhohen Unterbau nur drei Stockwerke, jedes von etwas über 4 m Höhe, aufgesetzt worden. Der obere Abschluß dieses Baues läßt sich sehr leicht auf der Stadtseite an einem schrägen Mauerabsatz, sowie überall an dem Beginn eines andern Steinformates (vgl. d. Ffln.) erkennen. In diesen drei Geschossen sind überall die gleich einfachen Schießschlitze — die Anordnung ist auf Taf. 17, zu ersehen — mit Falzen an der Schartenenge für die Prellhölzer der Hakenbüchsen, von denen einige noch stecken; im untersten Stockwerk ist auf der südlichen Seite auch ein auf Konsolen vorgekrachter steinerner Abtritt, was darauf schließen läßt, daß der Turm einer ständigen Besatzung zum Aufenthalt diente, also gewissermaßen ein Wohnturm war. Er bildete nämlich, wie später ausgeführt werden wird, die Signalstation für die sieben auf der Grenze des Fritzlarer Stadtgebietes stehenden Warten und wurde wohl hauptsächlich wegen dieses Gebrauches im 16. Jahrhundert nochmals bedeutend aufgehöhht. Von den beiden damals aufgesetzten Geschossen hat das untere nach außen zu sechs große Rechteckfenster in großen Stichbogenblenden und drei ebensolche auf der Stadtseite, das oberste sieben auf der Außenseite und zwei auf der Stadtseite. Oberhalb der letzteren ist eine Türöffnung und darunter stehen noch vier Kragsteine aus der Mauer hervor, die wahrscheinlich bestimmt waren, einen hölzernen Ausbau mit Aufzug zu tragen. Die Bedachung ist im Jahre 1890 wieder neu nach Art der alten aufgesetzt worden², nachdem in 1859 „das die steilen massiven Dacherker schützende und verbindende Dach und alle zu seiner Verankerung dienenden Balken zur Vermeidung einer kleinen Reparatur abgebrochen worden waren“. Ohne Dach ist der Turm auf Taf. 18 im Hintergrund sichtbar. Folgt man der Stadtmauer weiter nach Süden, so kommt man bald und bei ihrer Wendung nach Osten zu einem niedrigen Rundturm, welcher den Namen „das neue Gestöck“ führte und dem Ende des 15. Jahrhunderts angehört, aber nur in seinem Unterbau, der 4,6 m im Durchmesser mißt, erhalten ist. Er trug ein auf Konsolen vorgekrachtes Steingeschoß und einen hölzernen Oberbau mit Kegeldach, welches vier spitze Ecktürmchen umgaben.³ Als im Jahre 1631 Land-

¹ Der noch an vielen Stellen vorhandene graugelbe Bewurf mag diesen Namen veranlaßt haben.

² Eine ausführliche Beschreibung des alten Daches ist in den 1870 von H. v. Dehn-Rötfelser und W. Lotz herausgegebenen Baudenkmälern im Regierungsbezirk Cassel auf S. 68 mitgeteilt.

³ Dies ist auf der Dilichschen Radierung (s. Taf. 7) deutlich zu erkennen.

graf Wilhelm V. Fritzlar okkupierte, wurde „das Stück“ (Geschütz) vom neuen Gestöck abgeführt und in die hessische Festung Ziegenhain gebracht. Die Stadtmauer erscheint hier als Schildmauer der gänzlich vom Erdboden verschwundenen erzbischöflichen Burg und ist zu beiden Seiten des neuen Gestöckes besonders hoch, trotz des davorliegenden tiefen Grabens; hinter dem nächsten einspringenden Winkel von ihr und aus ihr vorspringend ist zum weiteren Schutz der **gemalte Turm** (turre picta) erbaut, der mit ihr im Mauerverband steht. Er heißt auch der „Frauenturm“ und ist auf der Außenseite 110 Fuß hoch; durch eine Tür gelangt man vom Wehrgang aus in das erste Stockwerk, welches der Tür gegenüber ein Schießloch hat, das durch eine Eisenstange gesperrt ist. Der Raum darunter ist mit Balken abgedeckt; die Mauern nach außen sind 1,20 m stark, die der Stadtseite nur 0,57 m. Das zweite Stockwerk ist fensterlos, im dritten sind zwei vergitterte rechteckige Fenster, darüber ist ein Kreuzgewölbe gespannt, von dem in den Ecken befindliche Wasserspeier das sich sammelnde Wasser abführen. Das oberste Stockwerk hat nach allen Seiten Fenster. Seit 1867 ist ein neues Firstwalmdach auf dem Turm¹, der äußerlich verputzt ist, jetzt noch rote Eckquadern zeigt, und früher bemalt gewesen sein muß. Auf der Strecke vom Frauenturm bis zum Fleckenborntor erscheint auf dem Dilichschen Prospekt noch ein Rundturm ohne Dach, von dem jetzt aber nur die unterste Partie erhalten ist. Ein gleiches gilt von einem ziemlich umfänglichen runden Schalenturm (Bastei) in der Mauer über dem Amberg², welche in späterer Zeit beim Steingossentor mit einer Art Bastion, dem „Zuckmantel“, abgeschlossen wurde. Von hier bis zu dem Münstertore waren noch zwei, jetzt nur in geringen Resten noch sichtbare Rundtürme³, zunächst das „Nadelöhr“ hinter und teilweise auf der Mauer und dann auf der Strecke vom Regiltor bis zum Münstertor „der Petersturm“, bei dem, wie auf Dilichs Abbildung zu erkennen ist, auch noch eine durch einen Fliehhof gedeckte Pforte in der Mauer war, aus der ein Pfad in die Weinberge führte.

Nördlich vom Münstertor zeigen sich in der Nähe von zur Deutschordenskommande gehörigen Wirtschaftsgebäuden Reste eines Rundturms, der schon zeitig zerstört sein muß, weil die alten Abbildungen nichts von ihm erkennen lassen. Bis auf das fehlende Dach⁴ steht dann jenseits vom Werkeltor der bereits (S. 14) erwähnte **Turm bei den Minoriten**, von den Stadttürmen der einzige mit schrägem Anlauf, der die von oben herabgeworfenen Steine abprallen und auf die Angreifer springen lassen sollte. Er hieß auch der Jordansturm wegen des im benachbarten „vicus judäorum“ gelegenen Jordansbrunnens und muß einer der ersten seit 1232 erbauten Türme gewesen sein. Ob der folgende, bis auf ganz geringe Reste verschwundene Turm tatsächlich die „turre nova versus antiquum castrum“ ist, wie Weber angibt, soll im Inventar nicht erörtert werden, da die Frage nach der Lage der ältesten Burg in Fritzlar noch unentschieden ist.

Die beiden hohen **Rundtürme zwischen dem Haddamartor und dem Schildertor** — der am Ende der vom Markt ausgehenden Rosengasse gelegene hieß der Rosenturm, der andere hinter der auch vom Markt kommenden Grebengasse befindliche der Grebenturm — sind, wie der graue Turm, auf alte Unterbauten von Hufeisenform um 1377 aufgesetzt worden. In dem alten Teil finden sich, wie dort, nischenförmige Verließe; für die oberen Geschosse ist der Zugang vom Wehrgang aus und im untersten ist bei beiden ein ausgekragter Abtritt mit Steindach. Die Dächer waren in der Form denen der sogleich zu beschreibenden Türme in der Neustadt ähnlich; sie sind im Jahre 1826 beseitigt worden zugleich mit den Balkenlagen im Innern. Blauer Himmel scheint jetzt in die hohen Steinrohre.

Die Neustadt hatte außer den Türmen neben dem Bleichentor und neben dem Wintertor noch zwei Mauertürme, von denen einer, welcher unweit der städtischen Badestube⁵, die unter dem Steingossentor lag, steht und deshalb auch der **Turm am Bad** genannt wird, gut erhalten ist. Er ist als Rundturm der Stadtmauer vorgelegt,

¹ Er diente bis 1842 als Pulverturm. In einer Urkunde vom 23. Juni 1462 wird das „wechtirhus pober dem gemolten thorne“ erwähnt.

² Dieser zeichnet sich dadurch vor den anderen aus, daß er mit Mauscharten für großes Geschütz versehen ist.

³ Die Namen sind uns nur durch das Kraigersche Bild aus 1743 (Taf. 10) bekannt geworden.

⁴ Der Dilichschen Abbildung nach war es auch ein Kegeldach mit vier kleinen Ecktürmchen.

⁵ In einem jetzt an deren Stelle stehenden sehr bescheidenen Häuschen findet man noch im Keller die Quelle, welche das Bad speiste, und dabei auch noch den von anderwärts hierher verschleppten Rest einer romanischen Säule.

vom Wehrgang aus zugänglich und mit Schlitzcharten versehen; er trägt noch sein altes eigenartiges Ziegeldach¹, mit Holzverschalten Erkern. Diesem Turm ganz ähnlich soll auch der in der Südwestecke der Neustadt gelegene ausgesehen haben; er ist nur als Stumpf von etwa 5 m Höhe erhalten und steht dicht am Mühlgraben, hinter welchem sich die Stadtmauer an der sogenannten Klostermühle² vorbei ostwärts zum Bleichentor weiterzog.

Das städtische Geschütz.

Der Zufall hat es gefügt, daß wir über die Bestückung der Fritzlärer Türme um die Mitte des 16. Jahrhunderts genaue Nachricht haben. Landgraf Philipp von Hessen hatte, um für den vom Kaiser Karl V. den Evangelischen in Deutschland, insonderheit dem Schmalkaldischen Bunde, dessen einer Bundesfeldherr er war, drohenden Kriege möglichst mit grobem Geschütz³ ausgerüstet zu sein, zu dem eigenen für die damalige Zeit sehr bedeutenden Artilleriepark von den zu seinem Lande gehörigen Städten sich noch Kanonen und Mörser geliehen und auch die benachbarten Mainzischen Orte Amöneburg, Neustadt und Fritzlär gezwungen, ihm ihr Geschütz zu überlassen. Über das, was er von Fritzlär erlangte, belehrt uns ein

Inventarium des geschuhts so die Landt greuifchen, Der Stadt Fritzlär, abgetrungen haben,
Anno 16. xlvj. Im Sommer.

Item Inn der Rosmolen⁴, einen grossen schönen gegoßen Morser von Eren (Erz, Bronze),

Item Vier schöner stein bochffen (Steinbüchsen) von Eren gegoßen in der Rosmolen,

Item Zwen Hagelgeschoh⁵ vf karren, Jedes mit sieben Roern auch in der Rosmolen,

Item Zwolff schöner halbe schlangen, vnd Salckennethlein⁶, der stunden drey in der Rosmolen, Zwen waren Eren vnd eins Isern (eisern) Rodt gefeibt,

Die andern neun stunden vff den neun sterckisten Törnen wolgerust, der worn (waren) drey Eren, die sechs worn Eysern,

Item Etlich eysern kamern zu eyner kamer Buchsen⁷ lagen In der Rosmul,

Item Vil stein In den morser (Mörser) gehörig,

Item auß dem neuen puluer Torn⁸, vber einhundert Zentner salpeters, nach diser zeit Achtung ein Tausend vnd Zweinhzig gulden werdt,

Item auß demselben Torn Zwen fuderig (von ein Fuder Inhalt) saß voll Puluers Zu großen Buchffen gehörig,

¹ Das malerisch äußerst wirksame Dach ist auf S. 62 der Baudenkmäler im Regierungsbezirk Cassel näher beschrieben.

² Die Mühle führt diesen Namen, weil sie anfänglich dem Prämonstratenserkloster Kappel (Spießkappel) bei Ziegenhain gehört hatte. Im Jahre 1348 ertauschte sie das Stift gegen eine Anzahl ansehnlicher Güter und Gefälle, und behielt sie bis 1514 im Besitz.

³ Der Landgraf hatte bereits im Jahre 1522 bei der Einnahme der Feste Landstuhl im Kriege wider Franz von Sickingen und 1534 in der den Württemberger Feldzug entscheidenden Schlacht bei Lauffen erprobt, was er mit einer überlegenen Artillerie ausrichten konnte.

⁴ Es ließ sich nicht feststellen, wo diese Rosmühle, in der vermutlich die Stadt ihr Pulver herstellen ließ und die, wie aus dem Folgenden hervorgeht, zugleich als Zeughaus diente, lag.

⁵ Nach Otte, Archäologisches Wörterbuch, S. 172, war das Orgelgeschütz, ein der Mitrailleuse ähnliches Feuerwurfgeschütz mit mehreren verbundenen Läufen, die sich nacheinander entluden, im 16. Jahrhundert gebräuchlich.

⁶ Otte erklärt a. a. O., S. 66, die Falkaune für ein Feldgeschütz des 16. Jahrhunderts, welches auch halbe Schlange hieß und 4–5 Pfund Eisen schoß. Kleiner war das Falkonet, das nur zwei Pfund Eisen oder Blei schoß.

⁷ Nach Otte, a. a. O., S. 114, war die Kammerbüchse eine 0,62–0,78 m lange Feuerwaffe und ein Hinterlader, welcher zwei oder drei Kammern hatte, so daß, wenn eine am Rohr befestigt war und abgeschossen wurde, die andere in zwischen geladen werden konnte.

⁸ Welche Türme damals als Pulvertürme gedient haben, weiß man nicht, heute wird Pulver in der Galbergwarte aufbewahrt und vor etwa 30 Jahren befand sich solches im Frauenturm.

Item der ander puluer Thorn In der Stat, wardt geoffnet, vnd heraus geladen drey wagen voll loth (Kugeln) In die schlangen, falckennekin, vnd die duppeln hacken (Doppelhaken)¹, etlich waren in faßen, etlich rafften sie zusamen, vnd schutten sie vff die wegen (Wagen), von pley vnd Eysen, Item ein schone kammer Buchs, Im Munsterischen pullwerk (Vorbürg am Münstertor), Item darselbst noch zwen kurze gegoßen morser, Item vsm werckelthorn ein kurzer Eysen mörser,

Das klein geschuß

Vom neuen stuck (neuen Gestöck) drey schöne gegoßen Eren hacken,
 Vom graen torn (grauen Turm) Zweye Eren hacken mit einer eichen laden voll loth vnd puluer,
 Vom Schiltertorn Zwe schöne Eren hacken mit laden vol loth vnd puluer,
 Vffm Grebenthorn Zwe Eysern groß hacken mit der laden loth vnd puluer,
 Vffm Rosenthorn Zwe Ehren hacken mit der laden puluer vnd loth,
 Vffm Sadamarthorn Zwe Eysern hacken mit laden vnd puluer,
 Vffm werckelthorn Zwe Eysern hacken mit laden puluer vnd loth,
 Vffm karlars (Kalorturm beim Stadtbad?) Zwe eysen hacken allein,
 Noch mangeln vf etlichen Thornen die puluer ledtkin so auch verwurkt sein.

Weitere Betrachtungen über die Armierung der Stadt, wie sie dieses Aktenstück fürs 16. Jahrhundert feststellt, sind hier um so weniger am Platze, als die darin aufgezählten Geschütze nicht wieder nach Fritzlar zurückkamen. Die den Schmalkaldischen Krieg beendende Kapitulation von Halle, wonach alles in Hessen vorfindliche Geschütz dem Kaiser ausgeliefert werden mußte, brachte auch die Fritzlarer Stücke in dessen Besitz und mit den übrigen zunächst nach Frankfurt und von da nach den Niederlanden. Die Reklamationen des Mainzer Erzbischofs beim Landgrafen Philipp und der von ihm aus der Gefangenschaft an Statthalter und Räte erteilte Befehl: „Denen von frizlar vnd den Stetten in vnserm Land schicket Ir Geschuß wider, dann die Kayserl. Kapitulation nit vermag daß solch geschuß der Kayserl. Mit volgem soll“ kamen zu spät und auch die von ihm dem Erzbischof gegenüber ausgesprochene Erwartung²: „Saltens dafür C. L. werden bey Kay. Maj. Solch ihrer lieben vnderthan der vonn Frizlar geschuß licherlich (leicht) erlangen mögenn“, ging nicht in Erfüllung.

Für unsere Inventarisierung hat die Verschleppung der Fritzlarer Kanonen nach Antwerpen den Nutzen gebracht, daß die **Abbildungen zweier Steinbüchsen** mitgeteilt werden können. Sie finden sich in einem in verschiedenen Ausfertigungen bekannten handschriftlichen Prachtwerk, welches Abbildungen der bemerkenswertesten Stücke aus der 1552 in Antwerpen befindlichen gesamten Artillerie des Kaisers Karl V. enthält.³ Daß die Fritzlarer Geschütze ihre Aufnahme in das Werk lediglich ihrer kunstvollen Ausstattung mit den frei hervortretenden Bischofsbüsten und den Wappenschilden verdanken⁴, kann nach den Abbildungen nicht zweifelhaft sein, ebensowenig, daß beide vom selben Meister, dessen Namen Johann von Marburg nebst der Jahreszahl 1516 auf der größeren erkannt wird, gegossen sind.

Die Stadt Fritzlar versorgte sich selbstverständlich wieder mit anderem Geschütz; wir wissen, wie auf Seite 20 schon mitgeteilt wurde, darüber nur, daß 1631 der Landgraf Wilhelm V. von Hessen die

¹ Die Hakenbüchse war (vgl. Otte, a. a. O., S. 96) ein im 15. Jahrhundert erfundenes Feuegewehr, welches beim Abfeuern wegen seiner Länge und Schwere auf einen Gabelstock gelegt wurde und anfangs mit einer Lunte, die man in einer zinnernen Büchse verwahrte, später aber mit einem Luntenschloß abgeschossen wurde.

² In einem Schreiben d. d. Donauwörth 22. 11. 1547; das vorher erwähnte datiert ebendaher und vom 4. 8. 1547.

³ Es gibt Exemplare davon in den Bibliotheken zu Cassel, Erlangen, Frankfurt, Gotha und Wolfenbüttel, und zwar hat das Wolfenbütteler die korrektesten Zeichnungen und außer dem spanischen auch noch einen deutschen Titel: Beschreibung des Kaisers Caroli quinti geschütz, so wohl der 149 Stück, so J. Kais. Maj. haben gießen lassen, alsz von vielen andern, die aus unterschiedlichen Ländern und Stätten genommen seind worden. Unsere Abbildungen sind dem in der Ständischen Landesbibliothek zu Cassel befindlichen Exemplare des DISCVRSO DEL ARTILLERIA DEL IMPERADOR CAROLO V. etc. etc. (Ms. math. fol. 3) entnommen, worin die beiden Fritzlarer Steinbüchsen als 189 und 190 erscheinen.

⁴ Philipp erklärt *der von Fritzlar Buchssen nit sehr trefflichs Schatzs würdig*, also in ballistischer Beziehung ziemlich wertlos.

städtischen Kanonen in seine Festung Ziegenhain abführen ließ und daß dabei (vgl. Falckenheiner I, S. 287) ein berühmtes, zwei Stunden weit schießendes Stück gewesen sei, welches der große Hund hieß.

Die Warten.

Bei den das ganze Mittelalter hindurch währenden Kriegen und Fehden, welche die Mainzer Kurfürsten mit den Hessischen Landgrafen und die Stadt mit den umwohnenden Adligen zu führen hatten, war man in Fritzlar darauf bedacht, das Stadtgebiet möglichst gegen plötzliche Überfälle, durch die mitunter die ganze Ernte vernichtet wurde, zu sichern, und es wurde deshalb im Beginn des 14. Jahrhunderts auf und in der Flurgrenze nach und nach eine Reihe von Warten angelegt¹, die untereinander durch jetzt meist eingebnete Gräben verbunden waren, und von denen die nach Fritzlar führenden Wege und Straßen, sowie die sonstige Umgegend bequem überblickt werden konnte. Sie waren wohl stets mit Söldnern oder in besonders gefährlichen Zeiten auch mit einer Bürgerwache besetzt und hatten ihre, nur mit Leitern zugänglichen Türen nach der Stadt zu. Mit ihren Umwallungen boten sie Feldarbeitern und den Viehherden eine Zuflucht gegen feindliche Streifscharen, bis von der Stadt aus Hilfe kam, die durch Signale, für welche der graue Turm, von wo alle — es waren im ganzen sieben, erhalten sind aber nur noch sechs — gesehen wurden, als Empfangsstation diente, herbeigerufen werden konnte. Die besterhaltene und vielleicht auch, weil am höchsten „auf dem Hellen“ gelegen, wichtigste von ihnen ist

Die Hellenwarte, deren mit Mauer und Graben zur Verteidigung eingerichteter Fliehhof nur wenig zerstört ist; sie liegt nordwestlich der Stadt auf der Höhe zwischen Geismar und Haddamar und gewährt weiten Ausblick ins niederhessische Gebiet. Der Turm hat 3,8 m im Durchmesser; über dem etwa 3 m über dem Boden befindlichen Eingang ist eine Steinplatte mit dem Mainzer Rad eingemauert. Die Bedachung fehlt²; um den Turm zieht sich in 4,15 m Entfernung kreisförmig die 0,70 m starke Ummauerung des Fliehhofs mit vielen Schießschlitzen, leider in der Nähe des Eingangs ziemlich zerstört. Der darumliegende Graben ist noch wohl zu erkennen und auch der einst höher gewesene Außenwall. Ihr folgt auf der Fritzlar nach Nordost angrenzenden Hochebene

Die Casseler Warte, links von der nach dem Nachbardorf Werkel führenden Straße. Vom Fliehhof ist nichts mehr zu erkennen; der Turm von 4,8 m Durchmesser ist in seiner vollen Höhe erhalten, der Eingang liegt etwa 4 m über der Erde und führt in einen Raum mit drei gleichmäßig verteilten Schlüssellochscharten. Im darüberliegenden Geschoße befindet sich gerade über der Eingangstür eine aus Steinplatten, auf deren einer das Mainzer Rad sichtbar ist, zusammengemauerte Pechnase und diametral gegenüber ein Abort auf reicher profilierten Kragsteinen, ebenfalls mit dem Mainzer Rad in größerer Ausführung verziert. Ein Dach wird der Turm auch wohl gehabt haben.

Die Unröder Warte³, wird jetzt, weil am Wege nach Obermöllrich liegend, meist die Möllricher Warte genannt. Den der Casseler Warte ähnlichen, oben unvollständigen Turm von 3,75 m Durchmesser umgibt in 6 m Entfernung ein 6 m breiter Graben, von dem aus ein langes Landwehr unter teilweiser Benutzung einer im Gelände vorhandenen Schlucht den Bergabhang zum Ederufer hinabläuft. Der durch den Graben geschaffene Fliehhof hat wohl die Anlage veranlaßt, da der Ausblick vom Turm nicht besonders weit geht; noch weniger ist letzteres der Fall bei der sogenannten Zennerschen Warte, die halbzerstört südlich von Fritzlar in der Ebene liegt und in früherer Zeit

¹ In einem längeren Aufsatz „Einzelstehende Warttürme“ (Burgwart V, S. 79 ff. u. 94 ff.) von F. Hertlein werden auch die Fritzlarer Warten besprochen und die Entstehung aus stilistischen Gründen ins 15. Jahrhundert gesetzt. Sie sind älter, denn bereits 1365 fiel der hessische Landgraf Hermann „mit fliegender Fahne in das Gebiet der Stadt Fritzlar ein und zerstörte die Warttürme, den Galgen und die Räder“ (Falckenheiner, Bd. I, S. 251).

² Bei Dilich ist sie noch kennbar.

³ Den Namen „Der Unröder“ führt eine nördlich von Fritzlar am Ederufer beginnende Bergwand, hinter der ein

Tafel 22 **Die Auewarte** hieß. Der Turm hat einen Durchmesser von 4,18 m, die Tür liegt etwa 4 m über dem Boden, der innerhalb des zum Teil noch erhaltenen Ringgrabens höher ist¹ als das umliegende Terrain. Vor der Fußschwelle der Tür sieht man zwei Konsolen, die eine kleine Plattform trugen.

Tafel 22 Die **Galberger Warte**, in einer Feldlage, wo ein vorzüglicher Wein geerntet wurde², diente dem Hüter der Weingärten zum Aufenthalt und war gleichzeitig ein wesentliches Glied in der westlichen Stadtbefestigung.³ Der starke, niedrige Rundturm hat einen Eingang zu ebener Erde und zeigt im Obergeschoß sechs Schlüssellochscharten. Der Holzbau darüber ist verschwunden. Im Jahre 1872 wurde der Turm zum Pulvermagazin eingerichtet, mit einem neuen Kegeldach versehen und sein erstes Stockwerk durch eine überdeckte Außentreppe aus Holz zugänglich gemacht. Wichtig als Auslug⁴ und als Festungswerk war die letzte der sechs noch stehenden Warten,

Tafel 21 **Der Eckerich**, ein bis auf das jetzt mangelnde Dach noch gut erhaltener Wehrturm von 4,2 m Durchmesser, um welchen ein kreisrunder Fliehhof durch einen 3 m tiefen Graben, dessen innere Wand gemauert ist, während die äußere nur abgebösch war, geschaffen wurde. Die Brüstungsmauer um diesen Hof ist nicht mehr vorhanden. Der Turm hat unterhalb der etwa 4 m über dem Boden gelegenen, zur Stadt gewendeten Eingangstür, wie der oben beschriebene Stadtturm beim Minoritenkloster, ringsum einen starken Anlauf, und dürfte daher mit diesem gleichzeitig angefangen worden sein. In zwei oberen Geschossen sind Schlitzscharten; wie die Dilichsche Stadtansicht erkennen läßt, trug er auf einem verschwundenen, etwas überstehenden obersten Holzstock ein Kegeldach mit einem kleinen Spitztürmchen, durch das die an sich schon weite Rund- und Fernsicht möglichst vergrößert wurde, namentlich ederaufwärts ins Waldecker Land.

Vor alters war noch eine siebente Warte vorhanden, deren Spuren seit der im Jahre 1887 erfolgten Zusammenlegung der Fritzlarer Gemarkung vollständig verschwunden sind; sie hieß die Holzheimer Warte und führte diesen Namen von einem ausgegangenen Orte Holzheim. Über sie liegt nur folgende Nachricht aus dem Jahre 1842 vor⁵: „Südlich von Fritzlar, und zwar von dieser Stadt $\frac{1}{4}$ Meile entfernt, erhebt sich in der fruchtbaren Ederebene ein kleiner Hügel, auf welchem jetzt unter niederem Gestrüppe, Dornen und Disteln die wenigen Reste eines kreisförmigen Turmes sich verbergen. Es sind dies Trümmer einer Warte.“

Mit zu den Warten der Stadt kann auch noch eine Hurde, welche an der auf der Ederbrücke stehenden sogenannten oberen Brückenkapelle (s. S. 106) als Auslug angebracht war und deren einstige Existenz uns nur durch die Abbildungen der Stadt bei Bruyn und Hogenberg (Taf. 6) und bei Dilich (Taf. 7) bekannt ist, gerechnet werden. Ein Brückenturm, wie ihn andere Städte aufweisen, war in Fritzlar nicht vorhanden, weil die Brücke zu weit von der Stadt ablag und der Fluß oberhalb und unterhalb der Stadt auf Furten leicht durchschritten werden kann.

Hochplateau beginnt, welches im Jahre 1379 die Stadt Fritzlar nach längeren Streitigkeiten mit den benachbarten Adligen erwarb. Unfern von der Warte soll auch der Galgen gestanden haben.

¹ Das Edertal ist häufig Überschwemmungen ausgesetzt und es mag deshalb die Aufhöhung stattgefunden haben.

² Der Fritzlarer „Landwein“, insbesondere aber der „Galberger“, war ein sehr beliebter Tischwein, der fast im ganzen eigentlichen Hessen getrunken wurde, und bis in die Zeiten Wilhelms (IV. 1567–1592) der gewöhnliche Trunk am Landgräflichen Hofe war. (Falckenheiner, a. a. O., S. 129.)

³ In der „Fabrica dominorum“, der Stiftsrechnung, vom Jahr 1541 ist zu lesen: *1 ũ 4 28 vor 2 pfund pulver dem scheiben Ludwig vff dem Galperger thorn des weinberg zu huden.* Über die strategische Bedeutung der Warte sagt Hertlein (a. a. O., S. 96): sie macht mit ihrem massigen, allein noch erhaltenen Unterbau den Eindruck eines Turmes, der mit schwererem Geschütz den Talweg beherrschen sollte.

⁴ Unter den Stadtbediensteten wird im Jahre 1453 auch der Hüter der Eckerichwarte genannt. (Falckenheiner, Bd. II, S. 105.)

⁵ Sie findet sich bei Falckenheiner, a. a. O., S. 134.

Die Stiftskirche St. Petri.

Die in Fritzlar meist „der Dom“ genannte Stiftskirche St. Petri hat in einer bereits im Jahre 1865 von dem noch hochbetagt in Fulda lebenden Geh. Baurat F. Hoffmann und dem als Konservator der Kunstdenkmäler 1885 zu Berlin verstorbenen H. von Dehn-Rotfelser herausgegebenen Monographie (H. u. v. D.-R. im Literaturverzeichnis) eine derart gründliche und zutreffende Beschreibung gefunden, daß den darin von ihr in Wort und Bild gegebenen Mitteilungen heute nach vierzig Jahren textlich wesentlich Neues kaum hinzugefügt werden kann und dieses Inventar nur imstande sein wird, vermöge seiner auf ausgezeichnete photographische Aufnahmen zurückgehenden Abbildungen, sowie durch genaueste Aufmessungen des Baues und seiner Einzelheiten mehr zu bieten. Die schwierige Feststellung der Baugeschichte der Kirche selbst und der mit ihr im Laufe der Jahrhunderte in Verbindung getretenen Anbauten konnte mit den damals zu Gebote stehenden Hilfsmitteln nicht mit gleichem Erfolg erledigt werden; sie ist bis zur Stunde nicht zu einem einwandfreien Abschluß gelangt. Trotz des inzwischen erfolgten Fortschrittes der Kunstwissenschaft hat die Baugeschichte weder mit völliger Sicherheit aus dem Erhaltenen abgelesen werden können, noch ist es möglich geworden, vermöge neu aufgefundenen urkundlichen Materials alle darauf bezüglichen Fragen zu entscheiden. Selbst die in Aussicht stehende Restaurierung der Kirche kann, auch wenn sie sachverständig geleitet wird, nur einzelne Aufschlüsse bringen. Daß jedoch manches im Jahre 1865 bezüglich der Baugeschichte noch herrschende Dunkel im Nachfolgenden aufgeklärt wird, ist wohl selbstverständlich.

Baugeschichtliches.

Um das Jahr 732 weihte,¹ wie in der Einleitung schon erzählt wurde, Bonifatius dem heiligen Petrus die zu dem in Fritzlar von ihm gegründeten Benediktinerkloster, als dessen ersten Abt er den 747 verstorbenen und bald danach heilig gesprochenen Wigbert bestellte, gehörige Kirche. Angeblich prophezeite Bonifatius, daß diese Kirche niemals durch Feuer zerstört werden würde.² Bei einem 774 erfolgten Einfall der heidnischen Sachsen wäre denn auch die Fritzlarer Kirche auf wunderbare Weise vor der Zerstörung behütet worden.³ Im Jahre 1078 wurde indessen die Klosterkirche — es wird aber schwerlich die von Bonifatius der Sage nach aus Holz der von ihm bei Geismar gefällten Donareiche erbaute gewesen sein — gänzlich durch Feuer zerstört, als Rudolf von Schwaben Fritzlar eingenommen hatte. Erzbischof Wetzel von Mainz erklärt dies in einer Urkunde von 1085 ausdrücklich.⁴

¹ Wegen dieser Jahreszahl vgl. Falckenheiner, Bd. I, S. 93, Anm. 2.

² Hierüber sind nachzulesen Annales Laurissenses bei Pertz, Monum. Germ. I, p. 152. Falckenh. citiert (Bd. I, S. 53, Anm. 15) den alten Vers: *haec mea Ecclesia semper manebit inusta*. Nach Ausweis des Stiftsprotokolles wurde am 14. August 1779 dem Kapitel ein Projekt vorgelegt, nach dessen Vorschrift zu Ehren des heiligen Bonifacii eine metallene Tafel gegossen und ein gewisser Vers zur Dankbarkeit, daß die hiesige Kirche von dem am 8. huius durch den Hagel angefallenen Feuer glücklich errettet und bewahrt worden, eingeschnitten werden sollte. Dieses Monument ist auf Taf. 62 neben dem Hochaltar zu sehen; ausgeführt wurde es erst im Jahre 1784, jedoch nicht in Metall, sondern aus Stein. Vergl. S. 40, Anm. 3.

³ Auch bei Pertz, Mon. Germ. I, p. 153, zu finden.

⁴ Die Urkunde ist abgedruckt bei Würdtwein, Diöc. Mog. commentatio X, S. 378 als Nr. 250. Das Original befindet sich im Königl. Staatsarchiv zu Marburg. Der Erzbischof erklärt: *cum venissem in locum qui dicitur Frideslar monasterium a Saxonibus combustum reperi, claustrum penitus destructum inveni totum fere locum a nefandis predonibus incendio et cede confusum conspexi*.

===== 25 =====

Schon gegen Ende des 11., spätestens im Anfang des 12. Jahrhunderts war jedoch die Kirche oder zum wenigsten eine selbständig benutzbare Chorpartie wieder erstanden. Denn 1118 erneuert der päpstliche Legat Cuno, Bischof von Präneste, in der Fritzlärer Kirche den Bannfluch gegen den Deutschen König Heinrich V.¹ Von der 1078 zerstörten Kirche ist höchstwahrscheinlich der Ostteil — Chor, Apsis, sowie ein daran stoßender Rest des Schiffes — in dem untersten Stockwerk des dem heutigen Haupt- oder Stiftschor im Norden anliegenden Baues stehen geblieben. Wenn dies zutrifft, war diese Kirche nur klein und einschiffig, da die erhaltene freie Nordseite keinerlei auf eine mehrschiffige Anlage hindeutende Spuren zeigt. Der Nachricht entsprechend, daß St. Wigbert außerhalb seiner Kirche begraben worden sei,² steht auch die innerhalb der jetzigen Hauptkrypta im 14. Jahrhundert errichtete Tumba des Heiligen, von der anzunehmen ist, daß sie die ursprüngliche Begräbnisstelle markiert, außerhalb des in der Nordostecke vom heutigen Dom durch diese älteste Kirchenanlage bedeckten Bodens.

Von dem um 1100 entstandenen Bau einer größeren Basilika, deren Achse südlich neben die Reste des alten Kirchleins gelegt wurde, stammen die heutige Grundrißanlage (in Kreuzesform mit quadratischem Hauptchor und ebensolchen Nebenchören), die Krypta (entweder geradlinig geschlossen oder mit kleiner halbkreisförmiger Ostapsis), die schwachen Querschiffmauern (ohne die jetzt daran vorhandenen Eckverstärkungen) und endlich die vier untersten Stockwerke der Türme mit der zwischen ihnen liegenden Halle. Der Bau ging von Osten nach Westen, wie es Regel war; der nördliche Turm — und auch das ist die Regel — wurde während der Bautätigkeit am Schiff begonnen, dann folgte der südliche. Die Anlage des Ganzen entspricht dem Sächsischen Schema; sie zeigt Hirsauische Einflüsse in den jüngeren westlichen Teilen, besonders durch die zwei Türme mit der zweigeschossigen Halle zwischen ihnen.³ Vielleicht waren diese Einflüsse von dem benachbarten Benediktinerkloster Breitenau ausgegangen, dessen 1113 begonnene Kirche noch unterschiedener Hirsauische Anklänge, auch in den Einzelheiten aufweist.

Die nächste urkundliche Nachricht über diese Kirche stammt aus dem Jahre 1171, einer Zeit, in der das Kloster als solches nicht mehr bestand, sondern sich schon zum Chorherrnstift umgebildet hatte. Erzbischof Christian II. von Mainz beklagt den traurigen Zustand und Verfall der altehrwürdigen Kirche⁴ und ordnet, nachdem er als Ursache der Vernachlässigung die Verwendung der für den Bau bestimmten Präbende zu anderm Zwecke entdeckt hat, Maßregeln zu einer sorgfältigen Instandsetzung und Unterhaltung an. Diese führten, wenn auch das Mauerwerk möglichst dabei benutzt wurde, doch zu einer so durchgreifenden Umgestaltung des Vorhandenen, das in diesem Zustand dann fast unverändert auf uns gekommen ist, daß die St. Petrikerche das Ansehen eines einheitlichen Baues aus dem Ende des 12. Jahrhunderts gewonnen hat. Sie war, wie Vergleichen ergeben haben, das Werk von an gleichzeitigen Wormser Bauten⁵ geschulten Architekten und Werkleuten.

Es ist unschwer zu erkennen, daß damals die Hochschiffmauern auf verändertem Unterbau erhöht und verstärkt worden sind; das Langhaus wird eingewölbt von Westen her, weil man die Türme als Widerlager benutzen konnte. Die Ausführung der Gewölbe, deren einfache Rechteckrippen im ersten und

¹ Vgl. Würdtwein, Elench. conc. Mog., p. 42.

² S. Beissel, Stadt u. Stift Fritzlär, S. 381.

³ Eine eingehende Darstellung des Durchdringens der gleichen Einflüsse gibt A. Holtmeyer in den „Beiträgen zur Baugeschichte der Paulinzeller Klosterkirche“. (Ztschr. d. Ver. f. thüring. Geschichte. N. F., 15. Bd., Heft 1. Jena 1904.)

⁴ Wir teilen die hierauf bezügliche Stelle der von Falkenheiner (Bd. I, S. 171 ff.) nach dem Original vollständig abgedruckten Urkunde, wie sie im „Copeyenbuch Nr. 4“ des Fritzlärer Pfarrarchivs zu lesen ist, nachstehend mit: *ad Fritzlariensem ecclesiam veni et eam antiqui honoris dignitate et pristini status rectitudine miserabiliter et mirabiliter prolapsam inveni in inimicis stipendiis plerosque de numero fratrum rei familiaris inopia vidimus defuisse, officinas vidimus corruisse, lecta perscillancia laquearibus cariola vetustate consumptis, putrocinem induxisse ipsum quoque sanctuarium raritate luminarium obtenebratum non resplenduisse.*

⁵ In der Fortsetzung der Mollerschen Denkmäler deutscher Baukunst von E. Gladbach wird (3. T., S. 4), wohl zum ersten Male, die Ähnlichkeit des Chores der Stiftskirche mit dem von St. Paul zu Worms erwähnt; Zusammenhang mit Wormser Bauten überhaupt wird auch von Hoffmann und v. Dehn-Rotfelsen in der Monographie (S. 3 u. S. 15) betont. Dann hat Fr. J. Schmitt (Rep. f. Kunstw., Bd. XXV, S. 323) weiter darauf aufmerksam gemacht und neuerdings hat Hasak (Handb. d. Archit., 2. T., S. 20) den von Worms ausgegangenen künstlerischen Einfluß auf unseren Bau hervorgehoben.

zweiten westlichen Joch noch übertriebene Steilheit und unbeholfene Knicke zeigen, nimmt nach Osten hin an Formgestaltung und Sicherheit zu. Die Türme erhalten ihr fünftes und sechstes Stockwerk unter gleichzeitiger Erhöhung der Zwischenhalle, die Querschiffmauern werden zwecks Einwölbung verstärkt, und im ersten Viertel des 13. Jahrhunderts wird von unten auf die reiche Chorapsis, an welcher sich im Entwurf und in Einzelheiten die Ausführung durch die Wormser Hütte aufs deutlichste kund gibt, neu aufgeführt.

Bereits vor dieser Umgestaltung des Chores war auf dessen Südseite die nur in den Außenmauern erhaltene, im 18. Jahrhundert zur Sakristei umgestaltete Falkenberger Kapelle, das sog. Stummechin, entstanden, welches unter diesem eigenartigen Namen noch 1742 in Archivalien erwähnt wird. Ein als Schatzkammer auf die Apsis der 1078 zerstörten Kirche gesetzter feuer- und diebsicherer gewölbter Raum, worin sich heute der Kirchenschatz befindet, wurde im Anfang des dreizehnten Jahrhunderts errichtet.

Von der Eroberung Fritzlars durch den Landgrafen Konrad von Thüringen im Jahre 1232 ist in der historischen Einleitung ausführlicher Bericht gegeben; die dabei geschilderte Zerstörung der Stiftskirche durch den Ritter Friedrich von Treffurt scheint den baulichen Bestand nicht wesentlich geschädigt zu haben;¹ die Kirche war ja gewölbt und dadurch brandfest. Nur am und im südlichen Turme sind deutliche Spuren der Einwirkung von Feuersglut auf die Steine erkennbar; sie mögen mit dieser Verwüstung der eroberten Stadt zusammenhängen und durch den Brand herabgestürzten Dachwerks veranlaßt sein.

Daß der Bau einer Vorhalle an der Westseite unmittelbar darauf und durch vom Landgrafen Konrad als Sühne gespendetes Geld stattgefunden habe, ist nicht nachzuweisen, auch nicht sehr wahrscheinlich. Zunächst mußte doch die Kirche selbst äußerlich und im Innern bedeutende Ausbesserungen erfahren, und dann waren auch die südlich an sie anstoßenden und gründlich zerstörten Stiftsgebäude wieder benutzbar zu machen. Die jetzige Halle ist sicher späteren Ursprungs.

Noch im 13. Jahrhundert wurden die beiden Südseitenschiffe, deren Trennungssäulen und Rippenprofile Formen der Frühgotik zeigen, und der sich anschließende Kreuzgang aufgeführt. Treibende Ursache für diese Kirchenerweiterung war wohl das Streben des Stifts, auch mit der Laienwelt in Verbindung zu bleiben, nachdem die um 1237 in Fritzlär erschienenen Franziskaner durch Errichtung ihrer weiträumigen hellen Predigtkirche größeren Einfluß beim Volke erlangt hatten. Bei diesem Bau geschulte Kräfte wurden später benutzt, die gotischen Fenster in der Südwand des Doms zu verbreitern und den Kreuzgang fertig zu stellen, an dessen westlichem Flügel seit 1330 schon die kleine Allerheiligenkapelle nachgewiesen werden kann.

Nachdem um die Mitte des 14. Jahrhunderts nördlich an die Stiftskirche und gegenüber vom Rathaus die heutige Bonifatiuskapelle als „capella beate Marie virginis in cimiterio ecclesie Fritzlariensis sita“ angebaut war, wurde auch dem Ostflügel des Kreuzgangs die den Heiligen Philippus und Jacobus geweihte Kapelle angegliedert. Ein auf die Falkenberger Kapelle gesetztes, vielleicht zur Aufbewahrung der Stiftsbibliothek bestimmtes, gotisches Obergeschoß ist gleichfalls in diesem Jahrhundert noch errichtet worden.

Als dem 15. Jahrhundert angehörig sind nur die beiden Sakramentshäuser zu erwähnen, und zwar das kleinere im Stiftschor als in dessen Frühzeit entstanden, das größere, reicher ausgebildete neben dem Pfarraltar im Schiff als im letzten Drittel aufgeführt.

Im Jahr 1507 begann man mit der Erbauung einer neuen umfangreichen Lettneranlage, die leider 1692 abgebrochen wurde und sich nur noch in unbedeutenden Resten zeigt. Um 1510 wurde durch den am 21. März 1514 verstorbenen Scholaster Hermann Hankrat aus Hersfeld auf eigene Kosten dem Kreuzgang in der Südostecke eine dritte Kapelle angebaut, erhaltenen Resten nach in reichen spätgotischen Formen; sie ist leider im Jahr 1756 abgebrochen worden. Die Türme erhielten vor Mitte des 16. Jahrhunderts eine neue Bedachung mit achtseitigen hohen Helmen, von denen der nördliche schon nach verhältnismäßig kurzer Zeit vom Blitz getroffen und verändert worden sein soll, während der südliche erst in der zweiten Hälfte des 19. Jahrhunderts einem Sturm zum Opfer fiel.

¹ Papst Gregor IX. erklärt in einem Indulgenzbrief vom 6. Mai 1233 ausdrücklich, daß, *sicut accepimus, olim castro Fritzlariensi hostiliter occupato et redacto in cinerem et favillam, ecclesia eiusdem castri dampna gravia sibi perpressa*; es war also im Gegensatz zu der völlig zerstörten Burg und Stadt die Peterskirche nur schwer beschädigt worden.

Es liegen keine Nachrichten vor, daß die Religionsstreitigkeiten des 16. Jahrhunderts, welche eine zeitweilige Besitzergreifung der Stadt Fritzlar durch den Landgrafen Wilhelm IV. von Hessen im Jahr 1552 zur Folge hatten, der Stiftskirche als Bauwerk besonderen Schaden zugefügt hätten; auch den 30jährigen Krieg, obgleich damals die Stadt bald in den Händen der einen, bald der andern Partei war und schrecklich verwüstet und geplündert wurde, scheint die Stiftskirche leidlich überstanden zu haben. Nachweislich sind nur von 1670 ab bedeutende Umwandlungen im Innern erfolgt durch Beschaffung neuer Altäre und Ausstattungstücke im damaligen Zeitgeschmack, die sich größtenteils bis heute erhalten haben. Ob dabei viel vom älteren Kirchenmobiliar aus Neuerungssucht vernichtet worden ist, oder ob es während der Kriegsläufe zugrunde gegangen war, bleibt zweifelhaft.

Das 18. Jahrhundert brachte weitere Veränderungen im Innern, aber auch am Äußern; es wurde 1735 der Vorbau vor dem nördlichen Eingang, der „rote Hals“, so ausgestaltet, wie er heute ist, und 1731 auch der obere Teil der Westvorhalle unter Beseitigung der daselbst vorher befindlich gewesenen Anlage. Weiter hat man dann im Jahr 1761 die Bedachung der südlichen Seitenschiffe verändert; ein Doppeldach, das 1845 wieder dem jetzt vorhandenen hat weichen müssen, kam an die Stelle früherer Steingiebel.

Im 19. Jahrhundert mußten leider die obersten Teile der Türme von Grund aus erneuert werden; sie erhielten eine zwar „stilgemäße“, aber gegen den früheren Zustand reizlose Form. Auf der Nordseite wurde im Streben nach Stilreinheit manches entfernt und verändert, und es sollte sogar die schöne Kapelle vor dem nördlichen Seitenschiff, sowie der „rote Hals“ verschwinden. Bereits in den vierziger Jahren mit für die damalige Zeit erheblichem Geldaufwand ausgeführte Arbeiten dienten nur zur notwendigen Beseitigung der durch langjährige Vernachlässigung entstandenen Baugebrechen und der Schäden am Mobiliar.

Glücklicherweise ist eine schon seit Jahrzehnten geplante durchgreifende Restaurierung der Kirche in puristischem Sinne, wie sie leider 1871 im Kreuzgang ausgeführt worden ist, bis heute unterblieben. Sie ist nun dem 20. Jahrhundert vorbehalten.

Einzel-Baugeschichte und Beschreibung.

In dem 1870 begonnenen „Inventarium der Baudenkmäler im Königreiche Preußen“, als dessen erster und einziger Band die von H. v. Dehn-Rotfelser und Dr. Wilhelm Lotz verfaßte Beschreibung der Baudenkmäler im Regierungsbezirk Cassel erschien, finden sich (von Seite 51 bis 59) auch Mitteilungen über die Fritzlarer Stiftskirche und im Anschluß daran knappe über die in der Kirche vorfindlichen, der Kleinkunst angehörigen beweglichen Stücke, die zum Teil als solche und daneben als kirchliche Altertümer einen erheblichen Wert besitzen. In der erwähnten Monographie (H. u. v. D.-R.) sind sie, und noch nicht einmal alle, nur kurz erwähnt; in den „Baudenkmälern“ wird ein vollständigeres Verzeichnis mitgeteilt, während die Mitteilungen über die Kirche selbst als ein gedrängter Auszug aus jener Monographie erscheinen. Der von dem Verfasser der Monographie für das von ihm mitbearbeitete Inventar hergestellte Auszug ist so erschöpfend, daß es angemessen erscheint, auch für unser Inventar von ihm den ausgiebigsten Gebrauch, mitunter durch wörtlichen Abdruck, der dann durch Kursiv-Schrift gekennzeichnet ist, zu machen, ohne es zu unterlassen, alles durch neuere an Ort und Stelle gewonnene, damals unterbliebene Wahrnehmungen, sowie namentlich durch auf inzwischen vorgenommenen archivalischen Forschungen beruhende Mitteilungen über Entstehungszeit, Meister, Preise u. dergl. zu ergänzen.

Wir geben zunächst von der reichhaltigen Gruppe von Bauten aus verschiedenen Zeiten, welche die Stiftskirche bietet und weil deshalb eine solche Behandlung möglich wird, Einzelbeschreibungen; im Westen beginnend, werden wir uns nur in einem kurzen Schlußwort nochmals über die ganze Anlage äußern.

Die Westvorhalle.

Ob die der Turmfront der Stiftskirche aus bis jetzt noch unaufgeklärtem Grunde¹ nicht in der ganzen Breite dieser Westseite vorgelegte **Halle** die vor 1253 begonnene Elisabethkapelle („opus seu structura Sct. Elizabeth“ oder „Sent Elisabethenwerk“, wie sie in Urkunden² genannt wird) ist, was neuerdings Beissel nachzuweisen versucht hat,³ oder ob die von älteren Schriftstellern geäußerte Ansicht, daß sie der als „atrium“ in ältester Zeit erwähnte Raum westlich vor der Peterskirche sei, mehr für sich hat, kann als eine für das Inventar gleichgültige Frage unerörtert bleiben. Es steht nur fest, daß dieser Vorbau kirchlichen Zwecken gedient hat und seit dem 17. bis ins 19. Jahrhundert die Bonifatiuskapelle genannt wurde.⁴ Wäre dieser Name nicht urkundlich, so würde die Vorhalle einfach als „Paradies“ zu bezeichnen sein. Das reiche Portal zeigt starke Ähnlichkeit mit dem in den nördlichen Kreuzarm des Mainzer Domes versetzten, vor 1236 entstandenen Portal der dortigen, jetzt profanierten Heilig-Geist-Kirche, allein dies zwingt noch nicht zu der Annahme, daß die Fritzlarer Vorhalle genau gleichalterig sei; die Datierung um 1250 wird wohl das Richtige treffen. Aller Wahrscheinlichkeit nach wird indessen schon vorher eine Vorhalle vorhanden gewesen sein, welche 1232 zerstört wurde und von der in der Südwand der jetzigen Reste zu finden sind.⁵

Die **Vorhalle** ist ein überwölbter Raum von 14,19 m Länge und 8,20 m Tiefe.⁶ *Ihre acht durch rechtwinklige Spitzbogengurte getrennten rippenlosen Kreuzgewölbe ruhen auf drei Mittelpfeilern von quadratischer Grundform, an welche sich vier starke Halbsäulen anlehnen, und auf starken Wandpfeilern mit eingeblendeten Ecksäulchen. Die Kapitäle aller dieser Pfeiler sind in verschiedenartigster Weise sehr reich verziert, teils in Form gotischer Knospenkapitäle, teils mit romanischem Blatt- und Rankenwerk, teils mit phantastischen Menschen- und Tierbildungen. Die Gewölbe sind, obgleich ohne Rippen, doch sämtlich mit **Schlußsteinen** versehen, meist nach romanischen Motiven gebildet, andere in einfacher Blumenform, zwei in Gestalt von Köpfen.⁷ Der Schlußstein des südöstlichsten Feldes ist als Hängezapfen in Anlehnung an Kapitälformen gebildet. Die rundbogigen Fenster werden außen von reichen spitzbogigen Gliederungen, welche auf eingeblendeten und eingesetzten Säulen ruhen, umgeben. Die **Fenster** werden durch zwei Rundsäulen mit Knospenkapitälern, welche durch Spitzbogen unter sich und mit den Gewänden verbunden sind, eingeteilt. Diese Spitzbogen sind in eine das halbkreisförmige Bogenfeld ausfüllende Platte mit eingeblendetem Kleeblattbogen und Reliefverzierungen eingeschnitten. Nur eins dieser **Fenster an der Nordseite** ist in dieser Anordnung noch vollständig erhalten. Die Details der übrigen Fenster sind größtenteils erneuert.⁸ Das Fenster südlich vom Portal ist schmaler als die andern und nur durch eine Säule geteilt. Das rundbogige **Portal** wird von rundbogigen Gliederungen äußerlich umgeben, welche aber erheblich höher liegen als der Portalbogen, dessen glatte Stirn daher innerhalb dieser Gliederungen in Form*

Tafel 37

Tafel 39

Tafel 40

Tafel 37

Tafel 41

Tafel 38

¹ Daß der Weg zu einer verschwundenen Kapelle, wie Weber (Fr.-A., S. 7) annimmt, freigehalten werden sollte, ist nicht zu erweisen; wichtiger und notwendiger war es, einen Fahrweg zur „Stiftskelter“, dem unmittelbar an den Dom anstoßenden Keller im Stiftsgebäude, zu haben.

² Z. B. im Testament des Propstes Leopold v. Hanstein aus dem Jahre 1315 und in dem des Dekans Johannes Kirchain vom 31. März 1463.

³ St. u. St. Fritzlar, S. 386 u. 387.

⁴ In der „Fabrica“ wird unter dem 20. Julij 1623 eine Zahlung notiert für Bauholz zur Reparatur der *leuben über Bonifacii Capellen*, worunter der Oberstock der Vorhalle zu verstehen ist, und am 15. Mai 1726 wird dem Kantor Hagenbusch, erlaubt, seine Geschwister in der *St. Bonifaciuskapelle sub atrio* bestatten zu lassen, gegen Abtretung einer Hypothek von 100 Talern.

⁵ Die von Schnaase in der ersten Ausgabe seiner Geschichte der bildenden Künste (Bd. V, S. 444) ausgesprochene, in der zweiten (Bd. V, S. 340, Anm.) zurückgenommene Ansicht, daß auch die Vorderwand zwei verschiedenen Bauperioden angehöre, dürfte durch v. Dehn-Rotfellers Untersuchungen und Angaben über den Fugenschnitt doch nicht endgültig widerlegt sein.

⁶ Grundriß, Aufrisse und Einzelheiten bei Moller-Gladbach, Taf. IV—VI in Bd. 3, dann bei H. u. v. D.-R. auf Taf. I—IV, VI u. XII u. S. 23, 24 u. 25.

⁷ Weder die bei H. u. v. D.-R. a. S. 25 gegebenen Abbildungen, noch auch die unserigen vermögen die Schlußsteine richtig zur Anschauung zu bringen. Die in H. u. v. D.-R. a. S. 23 sich findenden Zeichnungen der Kapitäle sind ebenfalls ungenügend, wie bei der Vergleichung mit der auf Taf. 39 gegebenen Photographie sofort erkannt wird.

⁸ Alte Reste liegen gegenwärtig in einem Kryptarium.

eines Halbmondes sichtbar bleibt.¹ Auf diesem tympanonartigen Feld sind Spuren von einstiger Bemalung kaum zu erkennen, an den Gliederungen, auch der Fenster zeigen sich nur schwache Reste von Polychromie.² Die Dekoration der Außenseiten der Vorhalle beherrscht im großen und ganzen noch der romanische Stil. Dementsprechend ist das Portalgewände im Grundriß rechtwinklig abgetrepppt; in die Winkel sind Säulen gestellt mit schlichten, schon frühgotischen Kapitälern. Die beiden äußeren Kanten der Abtreppung sind durch knospenbesetzte Hohlkehlen abgefast, und der hintersten Kante ist eine dünne Ecksäule eingebunden.³ Diese Gliederung setzt sich über den dem Grundriß entsprechend ausgeschnittenen Kämpferplatten fort in den mit Schaftringen verzierten, den Säulen aufsitzenden Rundstäben und in knospenbesetzten Hohlkehlen. Die **Wandflächen** der Vorhalle sind durch Lisenen und einen Bogenfries belebt,⁴ und zwar zieht sich das Sockelprofil in der Weise empor, daß Rundstab und Plättchen des Sockels oben als Kleeblattbogen geführt sind, um den sich die Hohlkehle im Spitzbogen herumlegt.⁵ Über dem Portal war für den Fries kein Raum vorhanden, nur **rechts und links ist ein Bogen** möglich gewesen, an dessen freiem Ende die profilierte Leiste von der Konsole aus senkrecht aufsteigt, um rechtwinklig abgesetzt, horizontal unter dem Gesims wegzulaufen. Die kleinen Konsölichen, auf denen die Bogen des Frieses ruhen, sind von sehr zierlicher knospenkapitälartiger Bildung. In der Südwand ist eine vermauerte schlicht-rundbogige Tür und auf der Innenseite der Nordwand ist ein **Votivstein** des 1465 auf St. Blasientag (3. Febr.) gestorbenen Dechanten Johannes Kirchain, welcher in seinem am 31. März 1463 errichteten Testament hier einen neuen Altar gestiftet hatte,⁶ angebracht worden. Auf den Quadern der untersten Steinschichten finden sich viele, größtenteils auf Taf. 42 abgebildete Steinmetzzeichen.

Tafel 37

Tafel 38

Tafel 41

Tafel 37

Tafel 34

Tafel 28

Durch ein gotisches Wasserschlaggesims wird das untere Stockwerk der Vorhalle abgeschlossen; das niedrige **Obergeschoß** mit drei kleinen rechteckigen, einfach gefasteten Fenstern auf der Westseite und je einem auf den Nebenseiten ist jetzt über die im Norden errichtete moderne **Freitreppe** zugänglich. Es entstammt, wie schon der Wechsel des Steinmaterials daran erkennen läßt, in seiner oberen Hälfte einer neueren Bauzeit, und zwar dem Jahre 1731 nach Ausweis einer unter der Hängeplatte des Kranzgesimses auf vertieftem Felde mit römischen Zahlzeichen und erhaben ausgehauenen Inschrift in der Nähe der Südwestecke. Damals wurde die Vorhalle mit den beiden, parallel der Hauptrichtung der Kirche angeordneten Dächern versehen, deren Mittelkehle durch einen schönen, im gleichen Jahre gefertigten kupfernen Wasserspeier entwässert wird.⁷ Wie vordem das Obergeschoß und sein Dach gewesen sind, weiß man nicht; es wird in der „Fabrica“ — unter diesem Namen erscheint die dem Kapitäl alljährlich zu Michaelis vorgelegte Baurechnung — am 20. Juli 1623, als die „leube uber Bonifacii Capellen“ erwähnt. Aus den an den westlichen **Turmwänden** sichtbaren Spuren läßt

¹ Das Innere der Vorhalle liegt tiefer als die Umgebung; man steigt vom *Friedhof*, wie der Platz vor der Kirche heißt, mehrere Stufen hinab. Das Portal ist nicht auf Verschuß durch Türflügel eingerichtet gewesen und war ursprünglich immer offen.

² Daß das Innere der Vorhalle im 17. Jahrhundert eine reiche Ausmalung gehabt hat, beweisen die am Nordfenster sichtbaren Reste (schwarzgraue Quadern mit blaßroten Fugen u. a.). Die bevorstehende Herstellung der Stiftskirche wird über die Malerei in den Gewölben, an den Kapitälern und an den Schlußsteinen Aufschluß bringen.

³ Dieser hintere Teil des Portals dürfte noch der älteren Vorhalle angehören.

⁴ Auf der Südseite fehlt derselbe.

⁵ An der Südwestecke ist die Lisene einfach rechteckig ohne Profil und bedeutend breiter als an der anderen Ecke; auch ist hier der erste Bogen des Frieses einfacher gestaltet; die vorher ausgesprochene Ansicht, daß eine ältere Vorhalle vorhanden gewesen sei, erhält hierdurch eine Stütze.

⁶ Er bestimmte in seinem Testament: *quandam capellam renovare et in eadem altare novum construere, edificare et dotare ante foras ecclesie supradicte (sc. s. Petri) ubi itur ad atrium, dictum frithoff sub testudine dicte s. Elizabeth werg a parte dextra in honorem dei omnipotentis, s. crucis, b. et gloriose virginis Marie, s. Johannis apostoli et evangeliste, s. Bonifacii martiris, s. Wigberti confessoris fundatorum ecclesie nec non trium regum, sanctarum Appolonie et Odilie virginum, s. Elizabeth vidue nec non omnium sanctorum.* Wie der Titel des Altars hieß, bleibt unbestimmt.

⁷ Hierüber finden sich Notizen in der „Fabrica 1731/32“, aus denen folgendes mitzuteilen wäre: *1731 den 19. Novembris 2 knöpff von Kupffer auff die Bonifacius Capell machen lassen etc., Item einen Drachen an die Rinnen machen lassen etc., Item 2 Buch doppelt Schwerdfegergold zu Franckfurth bezahlt vor 8 Thaler, Item obige knöpff und Drachen zu vergolten und anzustreichen etc.* sowie, daß der Eintrag schließt: *Alsß die Steindecker mit dem Schlosser solche auffgestecket und befestiget zu vertrincken 16 alb.*

sich schließen, daß der Steinbau bis zum dritten Turmstock reichte und mit einem hohen beiderseitig abgewalmten Pultdach bedeckt war.¹

Daß der Raum früher gottesdienstlichen Zwecken gedient habe, ist unwahrscheinlich; jetzt finden sich in diesem oberen Stockwerk, dem sogenannten Negotienboden, sowie in dem Dachraum darüber eine Anzahl z. T. sehr beachtenswerter kirchlicher Kunstaltertümer, weniger aufbewahrt, als umherstehend und liegend:

1) Reste eines gotischen, um 1300 entstandenen steinernen **Altar-Retabulums**. Die beiden vorhandenen Stücke (Anfang und Mitte) sind 0,95 m hoch und 0,91 m bzw. 0,77 m breit und enthalten in der aus Platte und Schräge gebildeten, mit einem geometrischen Muster dekorierten Umrahmung Malereien mit Temperafarben auf sorgfältig hergestelltem Menniggrund. In Bogenstellungen finden sich folgende Darstellungen: 1. Die Verkündigung, 2. Die Geburt Christi, 3. Christus am Kreuz, dabei Maria und Johannes, 4. Die Himmelfahrt Christi. In den Bogenzwickeln erscheinen mit den Namen in gotischen Majuskeln auf Bändern die Brustbilder von $\Psi\text{S}\text{H}\text{Y}\text{H}\text{S}$, $\text{D}\text{A}\text{V}\text{I}\text{O}\text{S}$, $\text{S}\text{H}(\text{L})\text{O}\text{M}(\text{O})$ und $\text{I}\text{H}\text{E}\text{R}\text{E}\text{M}\text{I}\text{A}$.²

Tafel 42

2) Zwei Figuren, **Maria** und **Johannes**, 2 m hoch, frühgotisch, im einzelnen noch romanisch anmutend, aus dem 13. Jahrhundert. Über einen rohen Holzkern sind Gesichter, Hände und Gewandung aus gipsgetränkter grober Leinwand modelliert, mit Kreidegrund überzogen und dann bemalt und vergoldet. Als Rückwände dienen entsprechend ausgeschnittene Bretter, auf deren freier Hinterseite sich in nur noch schwach erkennbarer Malerei eine Darstellung des englischen Grußes befindet. Die Bildwerke standen demnach frei und gehörten wohl zu einem verschwundenen Triumphkreuz.³

Tafel 42

3) Crucifixus aus Holz, 2,45 m hoch, gotisch, mit schön charakterisiertem Kopf und wohl erhalten; das Kreuz fehlt.

4) Spätestgotisches Crucifix, das Corpus 1,25 m hoch, auch aus Holz.

Eine Anzahl großer Barockfiguren (Maria und verschiedene Heilige) und anderer kleinerer, welche außerdem herumstehen, stammen wohl von den nach Aufhebung des Stifts und auch schon vorher eingegangenen Altären der Kirche;⁴ sie sind ohne erheblichen Kunstwert und verdienen daher nicht, hier im einzelnen aufgeführt und besprochen zu werden.



Die Türme und der Zwischenbau.

Die bisher, meist in den sogenannten Fabrikrechnungen des Pfarrarchivs (Fr. Fabr.-R.) aufgefundenen Nachrichten über die Türme gehen nicht sehr weit zurück und beziehen sich überdies fast nur auf weniger wichtige Reparaturarbeiten an ihnen. Der heute einfach Pfarrturm genannte südliche Turm heißt in einer solchen Rechnung von 1541⁵ und auch noch in einem Stiftsprotokoll des Jahres 1727 der Pfarrmesserturm, weil mit einer auf ihm hängenden größeren Glocke zur Pfarrmesse, d. h. der öffentlichen Messe am Pfarraltar, wie sie täglich durch das Meßopfer des Priesters stattfindet, gerufen wurde, während der Dachreiter über der Vierung der Primenturm genannt wird, weil noch immer mit einer auf ihm befind-

¹ Auf der Stadtansicht von Dilich (Taf. 7) und dem danach gefertigten Stich in Merians Topographie (Taf. 9) erscheint links von den Türmen der Stiftskirche ein oben wenig abgewalmtes Dach mit einem Ecktürmchen, welches auf die Vorhalle bezogen werden könnte. Es dürfte jedoch eher, wie Weber (Fr.-Alb. S. 55) annimmt, zu der *Curia uff dem fröhobe* gehören.

² Wenn, wie wir wohl voraussetzen dürfen, ein Endstück mit noch zwei Darstellungen — Ausgießung des heiligen Geistes und Christus als Weltrichter — sich angeschlossen hat, würde die ganze Rückwand eine Länge von etwa 2,59 m gehabt haben, also im Dom nur zu der 2,56 m breiten Mensa des Hochaltars gepaßt haben.

³ Spuren des Balkens, worauf die Gruppe gestanden haben könnte, zeigen sich im Chor zwar nicht, an den Rückwänden der beiden Figuren sieht man jedoch oben Ringe für die Ketten, welche die Bildwerke aufrecht hielten.

⁴ Im 16. und 17. Jahrhundert waren über 40 Altäre in der Kirche und den zugehörigen Kapellen; die Benefizien derselben sind meist im 18. Jahrhundert *«mortificirt»* worden, so daß bei der Säkularisation nur noch neun Altäre bestanden.

⁵ Es ist darin notiert, daß *barholtzer sein kommen bei den pfarrmessertorn, ist das loch mit zuverbaut, da die schuler bei die candeln* (auf den Dächern der Südschiffe) *stiegen und das blei daraus namen*.

lichen kleineren Glocke das Zeichen zur Frühmesse (Prima) etwa um 5 Uhr morgens gegeben wird. Der nördliche Turm kommt wegen der darin hängenden Totenglocke unter dem Namen Totenturm im Stiftsprotokoll von 1731 vor;¹ die auf ihm befindlichen Glocken, von denen eine bei ausgebrochenem Brand angeschlagen wird, heißen die Bürgerglocken.²

Die in den „Baudenkmälern“ von 1870 (S. 52) aufgestellte Behauptung: *«ohne Zweifel ist der Bau (der Stiftskirche) mit der Thurmsfäçade begonnen worden»* ist den in unserer baugeschichtlichen Übersicht gemachten und später noch zu begründenden Angaben gemäß dahin richtig zu stellen, daß die unteren Geschosse der Türme wegen ihrer Erhaltung im ursprünglichen, der Zeit um 1100 entsprechenden Zustand jetzt älter erscheinen, als die nach 1171 veränderten Mauerteile von der vor ihnen erbauten Ostpartie der Basilika von 1100, welche in die heutige Stiftskirche übernommen sind. Die **Türme** erheben sich in sechs Stockwerken ohne alle Verjüngung 102 Fuß (= 29,27 m, falls das frühere Kurhessische Maß benutzt ist) im Mauerwerk bei der geringen Mauerstärke von nur 3¹/₂ Fuß (knapp 1 m) im unteren Stockwerk. Die vier untersten Stockwerke haben nur kleine Fensterschlitz,³ werden aber durch Lisenen und zum Teil durch Bogenfriese belebt. Die beiden oberen Stockwerke haben an jeder Seite zwei in der Mitte durch eine Säule geteilte Schallöffnungen. Die zum Teil mit Köpfen an ihren einfachen Würfelknäufen versehenen Säulen stützen mit zweiseitig auskragenden Aufsätzen die zwei gänzlich ungegliederten Rundbogen jedes Fensters, welche an der äußeren Seite mit einem eingebledeten Rundbogen umfaßt werden. Die Verschiedenheit der Gesims- und Bogenfriesbildung⁴ an beiden Türmen läßt deutlich erkennen, dass der nördliche Turm etwas älter als der südliche ist. Ein Gewölbe findet sich nicht in den Türmen. Daß selbst noch im vierten Stockwerk der Nordturm dem anderen zeitlich vorausging, wird dadurch bewiesen, daß die Südseite dieses Geschosses an ihm, als sichtbar beabsichtigt, ganz ebenso, wie anderen drei Seiten mit Lisenen und Bogenfriesen ausgestattet ist, während die gegenüberliegende Nordseite des Südturmes vollständig roh gelassen wurde. Bei der Errichtung dieses vierten Stockwerks am Südturm war demnach die Erhöhung der Halle zwischen den Türmen durch den mit drei Doppelfenstern geschmückten **Zwischenbau** schon erfolgt oder wenigstens projektiert.⁵ Es ist bemerkenswert, daß drei Kapitäle des fünften Stockwerks am nördlichen Turm auf der Schauseite mit Köpfen und Ornamenten⁶ geschmückt sind, alle übrigen Kapitäle an beiden Türmen sind Würfelkapitäle einfachster Art, welche nur Belag mit halbkreisförmigen Scheiben und schmalen Bandstreifen ziert. Die attischen Säulenbasen sind meistens nur an der Außenseite ausgebildet, an der Rückseite aber roh gelassen.

Über den älteren Teil des Zwischenbaues (die Sächsische Halle) ist folgendes zu bemerken: *Der Raum zwischen den Türmen bildet eine zweigeschossige Halle, welche sich sowohl unten als im oberen Stockwerk durch drei Halbkreisarkaden⁶ deren Bogen von Säulen mit Würfelknäufen getragen werden,⁷ nach dem Schiff hin öffnet. Das obere Stockwerk ist mit einem rippenlosen Kreuzgewölbe überdeckt.* Es geht in der Höhe bis zum vierten Turmstockwerk durch; sein Fußboden wird jetzt durch eine Balkenlage gebildet. Beide Geschosse standen ursprünglich mit den entsprechenden Turmstockwerken durch breite niedrige Rundbogentüren in Verbindung, ebenso auch die unteren Turmstockwerke mit den Nebenschiffen. Diese Öffnungen sind bis auf schmale Rechtecktüren nach den Seitenschiffen und solche von der Orgelempore nach den Türmen, wohl aus

¹ Unter dem 10. Oktober wird bemerkt, daß die *«Borleuben»* (Empore) zunächst dem Totenturm hergestellt und der alte Beichtstuhl aus der Falkenberger Kapelle bei den Totenturm gesetzt worden sei.

² „In den nördlichen Turm wurde 1545 ein besonderer äußerer Eingang von der Nordseite aus gebrochen, nachdem durch einen Vertrag zwischen Stift und Stadt der Streit wegen des freien Eingangs des Turmwächters beigelegt worden war (Falkenheiner, Bd. II, S. 48). In diesem Turme hängen die sog. Bürgerglocken, welche bei Leichenbegängnissen und zu dem täglichen dreimaligen Läuten, morgens, mittags und abends (dem sog. *«Brammen»*), gebraucht werden.“ (Aus H. u. v. D.-R., S. 9.) Zu der auf Taf. 29 sichtbaren Türe wurde 1873 die neue Treppe gebaut.

³ Auch anders geformte kommen am Nordturm vor. Vergl. Taf. 28 u. Taf. 37. Ein rundes im Nordturm ist zugemauert.

⁴ Aufnahmen der Gesimse finden sich bei H. u. v. D.-R. auf Seite 7.

⁵ Mauerverband besteht auch nicht mit dem Südturm; der Turm hat sich im Laufe der Zeit ziemlich bedeutend nach außen gesenkt, so daß der Spalt zwischen ihm und dem Mittelbau deutlich auf den Tafeln 27 und 37 zu sehen ist.

⁶ Hier müssen wir auf die in der Monographie (H. u. v. D.-R., S. 7) gegebenen Aufnahmen verweisen.

⁷ Nachzusehen bei H. u. v. D.-R., S. 8.

statischen Gründen, vermauert.¹ An den Wänden der unteren Halle zeigen sich noch **Kragsteine**² (zwei an der Westseite, zwei in den Ecken und je einer mitten in der Turmmauer), welche beweisen, daß dieser Raum früher mit sechs Kreuzgewölben überdeckt war. Das in denselben und in die Kirche führende *einfache Westportal* ist in der später davor erbauten Vorhalle noch vollkommen erhalten. Hoch darüber ist nur ein kleines *Rundbogenfenster* für das obere Stockwerk der Halle zwischen den Türmen vorhanden.³ Die westliche *Façadenmauer* erhebt sich zwischen den Türmen höher als die Hochmauern des Schiffes und bildet, die vierten Turmstockwerke verbindend, einen mit dem Dachboden über dem Schiffe in gleicher Höhe liegenden, mit einem *Satteldach*⁴ überdeckten Raum. Drei *Doppelfenster* in diesem obersten Stockwerk des *Façadenteils* zwischen den Türmen sind den *Schallöffnungen* der oberen Turmstockwerke ähnlich, nur an den *Kapitälen* und ihren *Aufsätzen* viel reicher verziert.⁵

Die jetzt die Türme krönenden **Giebel** und **Helme** stammen aus dem Jahre 1873. Am 7. Dezember 1869 wurde durch einen Sturmwind das spätgotische, achteckige **Pyramidendach** aus der Mitte des 16. Jahrhunderts,⁶ welches die Höhe des südlichen Turmes auf 215 Fuß gesteigert hatte, umgeworfen; Dachgesims und ein Teil des obersten Stockwerks stürzten mit auf das Kirchendach und durchschlugen die westlichen Gewölbe des Schiffes.⁷ Da auch das Dach des nördlichen Turmes sich in einem sehr mangelhaften Zustand befand, wurden beide in gleicher Form nach Plänen des rühmlichst bekannten Gotikers Karl Schäfer neu aufgeführt und dem Totenturm ein von der Stiftskirche zu Wetter bei Marburg stammendes schmiedeeisernes Kreuz aufgesetzt.⁸ Ob die Türme ursprünglich auch gleiche Bedachungen hatten und wie sie vor dem 16. Jahrhundert ausgesehen haben, ist nicht festzustellen. Auf der ältesten zuverlässigen Ansicht von Fritzlar in Dilichs Hessischer Chronik von 1604 (reproduziert auf Taf. 7) sieht man zwei Helme, welchen noch der Zustand von 1869 entspricht, wenn auch der nördliche, namentlich an der Spitze durch im Laufe der Zeit nötig gewordene Reparaturen mehrmals kleine Änderungen erfahren haben dürfte. Der später zu besprechende Primenturm über der Vierung zeigt sich bei Dilich als sehr schlanker, gotischer Dachreiter mit offenem Glockenhaus und ist der Zeichnung nach höher als der nördliche Hauptturm.⁹

¹ Infolge der schwachen Wandstärken sind an den Türmen Risse zu entdecken und es mußten deshalb auch schon an mehreren Stellen Verankerungen stattfinden.

² Zwei davon sind zu beiden Seiten des Grabdenkmales deutlich zu erkennen.

³ Dies ist zwar richtig; es sind aber unter ihm noch vier vermauerte Fenster in einer Reihe zu sehen.

⁴ Das Gerüst des Daches besteht aus Tannenholz im Gegensatz zu dem eichenen Holzwerk des Kirchendachstuhles. Der Raum unter dem letzteren liegt jetzt nach Westen zu offen, weil die auf einem zwischen die Türme eingespannten Bogen ruhende Mauer, welche die Rückwand des obersten Geschosses vom Mittelbau bildete, bis auf geringe Höhe abgetragen ist, um den Seitenschub auf die Türme zu verringern.

⁵ Abbildungen davon finden sich bei H. u. v. D.-R., S. 9. An den Säulen im obersten Stockwerk des Südturmes hat der alte Steinmetz auch versucht, die Basen reicher zu gestalten.

⁶ In den Regierungsakten über die bauliche Unterhaltung der Stiftskirche findet sich die Nachricht, daß am 18. Juli 1841 ein heftiger Sturm die Dächer sehr beschädigt habe; auf dem großen Turm war der Knopf abzunehmen und nach der Reparatur auch das abgestürzte Kreuz wieder aufzusetzen. Man fand bei dieser Gelegenheit auf dem Hahn die Jahreszahlen: 1503, 1664, 1708, 1727, 1809, 1823, 1840. Daß im Jahre 1727 ein neuer Knopf auf den Turm gemacht wurde, der 35½ Pfund gewogen hat, steht in der Fr. F.-R. von 1729/37, auch das Konzept zu einer Pergamenturkunde, welche in den Knopf gelegt werden sollte, ist im Pfarrarchiv vorhanden.

⁷ Da gerade Frühmesse war und des Orkans wegen viele Menschen in der Kirche Schutz gesucht hatten, kamen einundzwanzig Menschen dabei ums Leben. Der Unglücksfall wird von einem Augenzeugen näher geschildert in dem Schriftchen: Die Domkirche zu Fritzlar und das durch Einsturz des südwestlichen Turmes am 7. Dezember 1868 vorgekommene Menschenunglück von Ph. Dietrich. Kassel 1869.

⁸ Im Jahre 1870 war auch deren hoher Holzhelm, dessen Einsturz man, weil er auf eine Seite neigte, befürchtete, abgetragen und durch eine Schäfersche Neuschöpfung ersetzt worden.

⁹ Dilich hat, wie die Vergleichung der auf seinen Hessischen Städtebildern vorkommenden Türme mit noch existierenden ergibt, immer die Neigung, die gotischen spitzen Helme zu hoch zu machen, und hat dieses Streben auch bei der Abbildung von Fritzlar in ausgiebigster Weise betätigt.

Die Krypta.

- Tafel 73 Die sehr ausgedehnte **Krypta** wird zunächst durch einen *Hauptraum* gebildet, welcher unter dem Chores und der Vierung gelegen ist. Die rippen- und gurtlosen Kreuzgewölbe desselben werden von sechs Paar Säulen mit
- Tafel 76 *Würfelknäufen* gestützt, von denen **die beiden östlichen** reich verziert sind.¹ Die *Apsis* dieser Krypta ist, der des Chores entsprechend, aus fünf Seiten des Zehnecks gebildet. Ein zweiter Kryptaraum liegt unter dem nördlichen Kreuzflügel. Die ebenfalls rippen- und gurtlosen Kreuzgewölbe desselben werden von zwei sehr kurzen **Säulen mit** stark verzüngten
- Tafel 74 **kegelförmigen Schäften** gestützt, von denen eine ein Blätterkapitäl, die andere ein eigentümliches *Würfelkapitäl* hat. Sodann liegen noch zwei Kryptaräume unter den Einbauten in den Ecken zwischen Chor und Querschiff. Jeder dieser Räume wird von einem quadratischen Kreuzgewölbe ohne Rippen, aber mit Schildbogen gebildet. Der südliche dieser Räume liegt um einige Fuß höher als der nördliche. Mit letzterem verbindet sich eine nach dem Halbkreis gebildete
- Tafel 75 **Apsis mit Nischengewölbe.**

Diese etwas knappe Beschreibung ist zunächst durch verschiedene in der Monographie über die Stiftskirche (H. u. v. D.-R.) mitgeteilte Beobachtungen zu ergänzen, und dann durch eine von uns anzugebende baugeschichtliche Festlegung der einzelnen Räume. Die oben nur als reichverziert bezeichneten beiden östlichen Säulen

- Tafel 73 unterscheiden sich auch durch ihre **Stellung in den Längsreihen** von den übrigen, welche so angeordnet sind, daß die Gewölbefelder quadratisch ausfallen.² „Die letzte Säule jeder Reihe steht dagegen in größerer Entfernung und wird daher sowohl mit der ihr zunächst stehenden Säule, als auch mit dem entsprechenden Wandpfeiler der Apsis durch Wölbungen mit gedrückter ovaler Form verbunden. Die Höhe der Wölbungen steigt von Westen nach Osten etwas an und nimmt in dem Raume unter der Apsis des hohen Chores wesentlich zu. Dieser Raum ist auch durch **gänzlich veränderte Gestalt der Wandpfeiler**, welche hier aus breiter Vorlage mit Halbsäule bestehen, ausgezeichnet. Das Profil des Gesimses dieser Wandpfeiler nähert sich schon wesentlich der an den Arkaden und Gewölbeträgern der oberen Kirche überall durchgeführten Gesimsbildung an.³ Diese Abweichungen, verbunden mit dem Umstand, daß die polygone Grundform der Apsis außen und innen bis zur Krypta hinab durchgeführt ist, berechtigen zu dem Schlusse, daß der östliche Teil der Krypta später als deren westliche Gewölbefelder und frühestens erst nach dem Beginne des dreizehnten Jahrhunderts erbaut wurde.“ (H. u. v. D.-R., S. 10.)
- Tafel 76

Wir wagen es nicht, auf eine aus dem Jahre 1785 stammende Nachricht des Pfarrarchivs hin den Subdiakon Heinrich Scio für den Erbauer des älteren Teiles der Hauptkrypta zu erklären; „opus Henrici Scionis“ soll mit ganz alter Schrift auf einem Stein in der Nähe des jetzt nicht mehr vorhandenen Einganges vom Schiff aus in die Krypta gestanden haben.⁴ Man stieg zwischen einem Marien- und einem Johannisaltar auf einer Treppe bei jenem Stein, der 1751 zufällig gesehen wurde,⁵ in die Krypta hinunter. Von Scio

¹ Die Kapitäle zeigen große Verwandtschaft mit denen von zwei Säulen im Männerbau der Synagoge zu Worms. (Vgl. Kunstdenkm. i. Großherzogtum Hessen, Kreis Worms, S. 261.) Bemerkenswert ist es, daß das Kapitäl der südlichen Säule kleine Verschiedenheiten auf den einzelnen Seiten aufweist. Eine Abbildung desselben gab Fr. Kugler in Kl. Schriften, II, S. 160.

² Dies gilt streng genommen nur für die vier westlichen Säulenpaare; das fünfte ist auch schon, wie der Grundriß auf Taf. 73 zeigt, weiter nach Osten gerückt.

³ Dies ist auf Taf. 76 an der linken Seite hinreichend deutlich zu erkennen.

⁴ Die betreffende Stelle in der handschriftlichen „Series canonicorum“ des Fritzlarer Pfarrarchivs hat folgenden Wortlaut: *D. Henricus Scio subdiac. canon. Exstructor Cryptae in medio navis ecclesiae, ad quam per gradus descenditur inter altare B. M. V. et S. Joannis, sitae ubi quidam (sic) lapidi caractere vetustissima insculptum legitur «opus Henrici Scionis». Obiit juxta necrologium antiquum 1390 conscriplum 22. Sept.*

⁵ In einem vom Jahre 1678 bis 1785 reichenden Taufbuche der Dompfarrei findet sich hierüber folgender Bericht des Pfarrers Joh. Franz Asselen, eines Augenzeugen: *13. May 1750 horis pomeridianis, dum opifices murarij lapides ecclesiae S. Petri firmum gressum impediētes, reliquis adaequare volebant, unum lapidem prope Altare parochiale a latere epistolae sustulerunt, quem sustulissent ecce aderat omnibus incognita chrypta subterranea in modum cellae opera et fornice concamerato instructa, ab intus terra lapidibus intermixta tegebat inferius pavementum. in utroque autem angelo organum versus ossa mortuaria variorum membrorum una cum duobus granijs conspiciebantur. Invenimus etiam partem asseris vix non totaliter putrefacti. In orificio Chryptae versus orientem vel altare Majus hae Litterae nostris quam simillimae, — dies letztere gilt nicht für unseren hierneben stehenden Abdruck — oculis patebant, praesens erat R. D. Decanus a Mayerhoffen, D. Guckelsheim et à Saireng Canonici nullique ex DD. Beneficiatis Altaristis nominatim D. Gudenberg, D. Draude, D. Werner et D. Zinsen. — R. D. Scholasticus a Langenschwarz et ego parochus descendimus ea, ut supra, referentes.*

OP H&JRG
J. Scio
versus Meritum

selbst kennen wir zurzeit nur den 22. September als Todestag und wissen, was aber leider für die Frage einer genaueren Datierung des Kryptenbaues gleichgültig ist, daß der Mann vor dem Jahr 1340 bereits verstorben war.¹ Daß ein würdigerer Eingang zur Krypta vorhanden gewesen sein muß als die jetzigen Zugänge, ist selbstverständlich; wir erkennen auch, wo er sich befand, wissen jedoch nicht, wann er abgestellt worden ist. „An der westlichen Schlußmauer des Hauptraumes der Krypta, vor welcher jetzt die große Treppe zum hohen Chor angelegt ist, sieht man die deutliche Spur eines vermauerten Bogens, welcher vor Ausführung der Chortreppe in ihrer jetzigen Gestalt entweder einen Eingang zur Krypta vom Mittelschiff aus oder eine Lichtöffnung für dieselbe gebildet haben mag.“ (A. a. O., S. 10.)

Zunächst ist nun der in der Nordecke zwischen Chor und Querhaus befindliche, jetzt zur Krypta gezogene Raum zu besprechen, der um vier Stufen höher liegt als deren Hauptraum. In ihm sind, wie in der baugeschichtlichen Übersicht schon angegeben wurde, unschwer Chorhaus und Apside der 1078 zerstörten Kirche nachzuweisen,² sowohl aus den Formen als auch mit anderen Gründen. **Innen** (wo die Pfeilersockel im Geplätte stecken) und **außen** (wo das Fußgesims kaum sichtbar wird) hat sich der Boden erhöht; auch die Nordseite lag anfänglich frei,³ die Außenmauern, insbesondere des quadratischen Raums, waren höher und letzterer, in den das Gewölbe erst später eingespannt worden ist, war mit einer Balkendecke versehen. Ein originales kleines Ostfenster und die die Fläche belebenden Wandsäulen daneben zeigen frühe Formen; die Apsismauer dringt ohne Verband in die Mauer des Hauptchors ein;⁴ innen entbehrt die **Chornische** jeder Gliederung durch ein Kämpfergesims. Um diesen beim Neubau der Basilika von 1100 pietätvoll erhaltenen altehrwürdigen Raum auch bei der nach 1171 sich vollziehenden Umgestaltung von der Hauptkirche aus bequem zugänglich zu machen, wurde der nördliche Querflügel, der heutige Martinschor, abweichend vom südlichen, dem Elisabethenchor, damals so konstruiert, daß sein Fußboden höher zu liegen kam und eine Überwölbung des oben als zweiten Kryptaraum bezeichneten Unterstockes möglich wurde. „Trotz der anscheinend **sehr altertümlichen Säulen** kann dieser Kryptaraum nicht wesentlich älter sein als die Mauer und die Pfeiler des nördlichen Seitenschiffes.“ (H. u. v. D.-R., S. 11.) Erst die im 17. Jahrhundert hergestellte, vom genannten Seitenschiff in den Martinschor führende **Treppenanlage** erschwerte und verunstaltete den Zugang zu jenen ältesten Kirchenteilen. Der früher vom Kapitulum gepflegte Altardienst in der Krypta hatte nachgelassen,⁵ und es wurde seit Ende des 17. Jahrhunderts wohl nur noch das Andenken des heiligen Wigbert darin gefeiert. Gegenwärtig bietet der Zustand sämtlicher Kryptenräume das traurige Bild vollständiger Verwahrlosung;⁶ nur der 13. August, als „festum beati Wicberti prepositi“, erinnert mit der in der Hauptkrypta zelebrierten Messe an glanzvollere Zeiten.⁷

Als ein mit der Krypta unabänderlich verbundenes Kunstdenkmal muß hier die vor der fünften Säule der südlichen Reihe nach Osten hin aufgestellte **Tumba**⁸ des h. Wigbert besprochen werden, welche, wie

Daß im vorliegenden Fall es nur ein ausgemauertes Grabgewölbe des 16. oder 17. Jahrhunderts gewesen sein kann, welches aufgedeckt wurde, und nicht das doch wohl dem 13. angehörende *opus Scionis*, bedarf keiner näheren Begründung.

¹ In den vier Fritzlärer Kalendarien (Quat. Cal. S. 81) findet sich schon in den beiden ältesten, aus der Zeit um 1340 und um 1360 stammenden an dem Tage X. kal. oct., der dem heiligen Moritz geweiht ist, der Vermerk: *Ob(iti) henricus Scio subdyaconus Canonicus* und (S. 108) unter d. iij. kal. dec. (28. Nov.) steht: *Ob. mater Scionis*.

² Diese Auffassung veröffentlichte zuerst St. Beissel (St. u. Fr., S. 384).

³ Das im Innern ziemlich hoch erscheinende Rundfenster ist später eingesetzt.

⁴ An Ort und Stelle ist dies ohne weiteres zu erkennen; dazu kommt auch noch, daß die unserer alten Apsis zunächst liegende Lisene des Hauptchors oberhalb der ersteren in einer Bosse endigt, also wegen der bereits vorhandenen Apsismauer abgefangen werden mußte.

⁵ Im 16. Jahrhundert waren fünf Altäre in der Krypta, von denen jetzt nur noch der dem heiligen Wigbert geweihte im Hauptraum existiert; ein in dem Abteil unter dem Martinschor noch stehender Steinaufbau dürfte von dem *altare SS. Nicolai et Viti*, der hier stand und 1742 aufgehoben wurde, herstammen.

⁶ Bis vor kurzem diente der frostfreie Hauptraum einem Gärtner zur Winterzeit als Aufbewahrungsort seiner Lorbeerbäume und anderer immergrüner Sträucher.

⁷ An allen Pfeilern der Hauptkrypta finden sich noch schmiedeeiserne Kerzenhalter und in den Scheiteln der Gewölbe sieht man noch (vergl. Taf. 77) Ringe zum Anhängen von Lampen.

⁸ Die Deckplatte derselben ist 1,98 m lang und 0,73 m breit; sie liegt 1,09 m über dem Fußboden. Bei der untersten (älteren) Basis, welche an der Kopfseite fehlt, sind die entsprechenden Maße 2,13 m und 1,04 m.

man mit Sicherheit annehmen kann, an der Stelle steht, wo er außerhalb seiner Klosterkirche begraben wurde. *Der gotische Steinsarkophag ist an den Langseiten mit abwechselnd runden und polygonen stark verjüngten Halbsäulchen besetzt, deren einfache Wulstkapitälé pyramidal nach oben sich verbreiternde Stützen für die Deckplatte tragen. Die Deckplatte zeigt die flache Relieffigur des Heiligen in einer gotischen Architekturumrahmung.¹ An der dicht am Sarkophag stehenden Säule ist eine **Steinplatte mit dem Bilde des Heiligen** in hohem Relief befestigt. Er ist sitzend und seine Kirche in den Händen haltend dargestellt, zu seinen Füßen steht in erhabenen gotischen Minuskeln in zwei Zeilen die Inschrift:*

Tafel 78

·Pacis·doctrina·felix·te·norma·divina· || ·Pacis·wiberthi·sancti·letare·magistri·

Tafel 76

während auf der **Vorderwand des Hochgrabes** gleichfalls „in erhabener gotischer Minuskelschrift, in vier Reihen, zwischen denen ebenso wie ringsum am Rande erhöhte Stege stehen geblieben sind“ (H. u. v. D.-R., S. 32), zu lesen ist: **·Anno·m·c·lxxv· | ingentesimo·x· | xxx·Novit·vi· | dextus· · · ·** Eine kleine Öffnung mit Gittertürchen, unterbricht die letzte Schriftzeile und gestattet den Einblick ins Innere; man vermag durch sie zu erkennen, daß der Steinsarg einen Reliquien des h. Wigbert enthaltenden Bleikasten birgt und daß quer vor diesem zwei Röhrenknochen zur Schau und gläubiger Verehrung ausliegen. Der Schrift nach gehören beide Denkmäler noch in das 14. Jahrhundert.

Tafel 76

In zwei schmucklose breite **Wandpfeiler** sind nach der Beschließung Fritzlars im Jahr 1761 mit Großbuchstaben Inschriften eingemeißelt, welche sich auf die Erbauung der Kirche durch Bonifatius und anderes beziehen.² Neben diesen Pfeilern, welche sich in der Oberkirche als Träger des schweren, das Chorquadrat von der Apsis trennenden Bogens fortsetzen und da auch äußerlich als breite Eckklisenen markieren,³ beginnt der fünfeckige, nach 1171 entstandene, reichere Chorschluß der Krypta mit Pilastern und Blendarkaden, sowie vorgelegten Rundsäulen zur Aufnahme der Gewölbegrate. In dieser Apsis steht der einzige als solcher

¹ Da eine photographische Aufnahme von dieser Platte nur schwierig zu bewerkstelligen und doch für die Zeitbestimmung des Denkmals nicht von Wert gewesen wäre, ist darauf verzichtet worden; es muß auf den in H. u. v. D.-R. auf S. 32 gegebenen Holzschnitt hingewiesen werden. Erwähnt zu werden verdient nur, daß der Heilige mit einer ihm auf der rechten Schulter sitzenden Taube dargestellt ist.

² Dieselben haben folgenden Wortlaut, der größtenteils auf Tafel 76 gelesen werden kann:

1. Am Pfeiler der Südwand:

ANNO CHRISTI DCCXXV· BASILICA HÆC S· PETRI à S· BONI-
FACIO· GERM: ÆPLO DEO·T·O·M·CONSECRATA, JUSSU DICTI SANCTI
à S· WIGBERTO HUIUS BASILICÆ PRIMO PRÆPOSITO EXSTRUCTA·
AÕ DCCLXXIV· AB INCENDIO SAXONUM GENTILIUM dno PROTECTA·
AÕ MDCCCL XI IN OBSIDIONE CIVITATIS TEMPORE BELLÌ 2 do LIBERATA
EX VATICINIO S· BONIFACII ad S· WIGBERTUM DICTO: HÆC TUA BASILICA
SEMPER MANEBIT INUSTA: ET INUSTA PERMANSIT ~

2. Gegenüber am nördlichen Pfeiler:

EX DECRETO ZACHARIÆ PAPÆ ad S^{uum} BONIFACIUM ARCHIEPISCOPI
ECCLESIAE METROPOLITANÆ MOGUNTINÆ
CÆTERUM UT IN ECCLESIA TUA PACIS DOCTRINA: GERMANICE FRI-
-DESLAHR: INTITULATA DE OPPIDO BURBERG TRANSLATA PRÆSU-
-LEM VALEAS ORDINARE, TIBI QOAD TUAM PERSONA
INDUL·GEMUS, POST CVJUS ORDINATI DISCESSUM ET TUÆ
PERSONÆ TRANSITUM MEMORATA ECCLESIA PER TE ERECTA CŪ
METROPOLITANI PONTIFICIS CURA SUB REGIMINE METROPOLITANÆ
ECCLESIAE PRINCIPALIS FILIA IMMEDIATAQUE MANEAT ~

PACIS DOCTRINA
POST METROPOLIM
NATA PRIMA·

Zacharias, von Geburt ein Grieche, war Papst von 741 bis 752. Er wurde später kanonisiert; sein Tag ist der 15. März.

³ Nach Westen hin sind in die alte Krypta mächtige Mauerklötze für die Vierungspfeiler der Oberkirche eingebaut, wie auf Taf. 77 ersichtlich ist.

in der Krypta erhaltene, dem heiligen Wigbert geweihte¹ Altar, wie der darüber im Stiftschor befindliche Hochaltar, noch nach ältester Weise mit geräumigem (jetzt leerem), durch eine Tür auf der Rückseite zugänglichem Hohlraum unter der eben nur mit einem äußerst verfallenen barocken Aufsatz versehenen Mensa.² Zur Rechten von diesem Altar steht, ziemlich unbeachtet, eine kleine Steinkiste (1,04 m lang, 0,54 m breit, 0,50 m hoch) mit lose aufliegendem Deckel, auf dessen abgeschrägtem Rande nachstehende Schrift in gotischen Minuskeln ausgemeißelt ist: **Wigbertus · x · | prespiter · religiosus. | hac · Wigbercht · | nlla · clam · sunt · recondita fossa.** Die einer alten Nachricht³ zufolge in der Krypta befindliche Schrift:

Wigbertus · mores augmentat · res et honores · hac · omni · genti · pro laude · sua · venienti,

ein Segensgruß für die zu seinem Grabe kommenden Pilger, ist nicht mehr zu finden gewesen. Der Steinkasten soll der Sarkophag sein, in welchem die von Hersfeld zurückgebrachten Reliquien St. Wigberts zunächst aufbewahrt wurden. Auf der linken Seite vom Altar, unmittelbar an der Nordwand und neben dem Ausgang zum zweiten Raum, steckt tief im Fußboden⁴ ein großer Steinsarg (2,52 m lang, 0,77 bzw. 0,79 m breit) mit flach abgedachtem Deckel ohne Inschrift und sonstige Zeichen, der einer Zeit angehört, in der die Hauptkrypta noch nicht erbaut war. Über sonst in den Kryptaräumen befindliche Gräber und Grabdenkmäler wird später berichtet werden.

Der oben als auch zur Krypta gehörig aufgeführte, um verschiedene Fuß höher gelegene Raum in der südlichen Ecke von Chor und Querhaus steht mit der ihm angrenzenden Hauptkrypta in keiner Verbindung;⁵ er bildet jetzt die Sakristei und ist zugänglich durch einen gleichfalls zur Aufbewahrung der heiligen Geräte und als „Gerkammer“ für den Priester dienenden, im südlichen Querhaus unter dem St. Elisabethenchor hergestellten Vorraum.⁶ Ursprünglich war hier die Falkenberger Kapelle, das sogenannte Stumechin,⁷ eine Stiftung des in der älteren Stiftsgeschichte häufig vorkommenden Dynastengeschlechts der Falkenberger, von welchen mehrere, sicher zwei, deren dem 14. Jahrhundert angehörige, mit Wappen und den liegenden Bildern der Verstorbenen versehene steinerne Grabdenkmäler jetzt vor den eben besprochenen Sakristeiräumen in der Eingangshalle des Südchores an der Nordwand aufgestellt sind, hier ihre letzte Ruhestätte gefunden haben. Die im Gewölbe schon einmal umgestaltete⁸ Sakristei stammt aus derselben Zeit, in welcher der der Lage nach entsprechende und ungefähr gleich große Raum in der Nordecke, das Chorquadrat der 1078 zerstörten Kirche, eingewölbt wurde, denn es finden sich hier auch die gleichen, aber auf den Seitenflächen mit Ornamenten bereicherten Eckpilaster als Schildbogenträger, wie sie drüben bei der Überwölbung des quadratischen Raumes in die Ecken gestellt worden sind.⁹ Eine genauere Untersuchung

¹ Wenigstens nach Landaus Angabe (Mal.-Ans. v. Hessen, S. 202). Er sagt: „Auch steht hier ein verfallener Altar des h. Wigbert, welcher 1498 gestiftet worden ist, wogegen zwei andere Altäre, der eine zum h. Kreuz, welcher schon 1304 genannt wird, der andere zu Johannes dem Täufer, nicht mehr vorhanden sind“. Auf dem erhaltenen Altar zeigt ein verblaßtes Gemälde die Auffindung des h. Kreuzes und dürfte er demnach wohl das *altare crucis in crypta* sein.

² Sie zeigt außer Weihekreuzen eine mit einer Steinplatte, über welche zwei eingebleite eiserne Klammern gehen, verschlossene Confessio in ihrer Mitte.

³ Mitgeteilt von Würdtwein in später noch zu erwähnenden handschriftlichen Aufzeichnungen von Inschriften der Grabdenkmäler in der Mainzer Diözese, S. 217.

⁴ Auf den Tafeln 76 und 77 ist derselbe zu erkennen.

⁵ Möglicherweise hat eine solche in alter Zeit bestanden.

⁶ Eine genaue Feststellung, wann diese Veränderung stattgefunden habe, ließ sich nicht machen.

⁷ Bei H. u. v. D.-R. lesen wir auf S. 12 in der Anmerkung: „Falkenheiner gibt, Bd. II, S. 49 an, es lehne sich an die Stiftskirche die Falkenberger Kapelle, sie führe zugleich den ihm unerklärlichen Namen «Stumechin und Stimechin» und heiße jetzt die hintere Sakristei. Kunzmann von Falkenberg, welcher 1400 den Herzog Friedrich von Braunschweig ermorden half, könne sie nicht, wie doch gewöhnlich angenommen werde, erbaut haben, da sie schon 1313 genannt werde und 1332 der Fritzlarer Kustos Hermann von Falkenberg einen Altar in ihr gestiftet habe, über welchen das Stift 1348 dem Begründer und seinem Brudersohne Otto das lebenslängliche Patronat eingeräumt habe. . . . Hiernach wäre also in dem wahrscheinlich vor 1300 erbauten gewölbten Sakristeiraume die Falkenberger Kapelle zu erkennen. In Fritzlar wird dagegen gewöhnlich die an den östlichen Kreuzgangflügel angebaute Kapelle mit diesem Namen bezeichnet. Der sonderbare Name «Stumichen» scheint dort gar nicht mehr bekannt zu sein.“

⁸ Es ist an den Gewölbeanfängern zu erkennen, daß das Gewölbe früher steiler war.

⁹ Hierüber müssen wir auf die in H. u. v. D.-R., S. 11, gegebenen Abbildungen und Erklärungen verweisen.

ist durch das Sakristeimobilien unmöglich geworden. Im Fußboden sieht man Grabsteine¹ aus dem 17. und 18. Jahrhundert, mit ein Beweis dafür, daß die Kapelle als solche, wie in der baugeschichtlichen Einleitung angegeben wurde, noch im 18. Jahrhundert bestanden hat. Außen ist neben den Resten eines verschwundenen Eingangs auf der Südwand das **Gewände eines kleinen rundbogigen Fensters** zu bemerken und auf der Ostseite zeigt sich die Spur eines vermauerten größeren Fensters oder der ehemaligen Apside.

Tafel 34

Der Ostchor mit seinen Anbauten.

Tafel 31

Wie in der baugeschichtlichen Übersicht bereits angegeben, wurde der fünfseitige **Chorschluß** kurz nach 1200 von Grund aus in reichen Formen neu aufgeführt. Dabei ist der sich westwärts bis unter die Vierung erstreckende Teil der Hauptkrypta in seinem Innern nicht verändert worden, auch die sich auf seinen Seitenmauern erhebenden Wände des alten Chorquadrats blieben bestehen; sie wurden nur an den Ecken äußerlich durch Herstellung breiter Lisenen umgebildet und verstärkt,² weil eine Auswölbung beschlossen war; auf zwischen diese Verstärkungen eingespannten Bögen sind dann dickere Sargmauern errichtet. *An der ganz aus Quadersteinen³ erbauten Apsis ist das Äußere auf das edelste durchgebildet. Die attische Gliederung der Lisenensockel zieht sich um die Kryptafenster herum, und von den reichen Gliederungen der Lisenen bildet ein Teil eine die rundbogigen Chorfenster unmittelbar umschließende Blende, während der andere⁴ in den Bogenfries übergeht. Über dem verzierten Gesimse⁵ dieses Bogenfrieses befindet sich noch eine von Säulchen mit Würfelknäufen getragene rundbogige Zwerggalerie.⁶* Betreffs der für den Chor der Stiftskirche so charakteristischen **Zwerggalerie⁷** wäre noch folgendes mitzuteilen. An den Säulenfüßen ist die attische Gliederung nicht ringsum ausgearbeitet, sondern es ist hinten der unbearbeitete Stein ganz vollkantig gelassen. Die Kapitäle sind meist in Würfelform, aber nach verschiedenen Motiven mehr oder weniger verziert gebildet. Sonderbarerweise ist an den einerseits auf den Kapitälern, andererseits in der Rückmauer aufliegenden Bogenanfängern das der Rückmauer zunächst liegende Stück Stein nicht mehr als Bogenfläche bearbeitet, sondern rechteckig geblieben, ein Beweis, daß die Galerie anfänglich weniger breit beabsichtigt war.

Tafel 32

¹ Auch ein solcher, der sehr abgetreten ist, aber noch den Hansteinschen Helmschmuck in der Form des 14. Jahrhunderts erkennen läßt, liegt neben dem Eingang.

² Auf der Südseite ist diese Verstärkung, welche auf der Nordseite jetzt von dem Dach des Bibliotheksbaues verdeckt ist, zu sehen (vgl. Taf. 33) und auch — ein Beweis für ihre Gleichzeitigkeit mit der Apsis — die Aufnahme eines sich an der letzteren findenden eigenartigen, dem Hauptgesims von der Südwand des Ostchors vom Wormser Dom (vgl. Kunstdenk. im Großherzogt. Hessen, Kr. Worms, S. 166, Fig. 74) nachgebildeten Ziergliedes in die Lisene zur Unterbrechung der breiten monotonen Mauerfläche. Die Eckverstärkungen sind auf den in der Krypta sichtbaren (S. 36, Anm. 3) mächtigen Substruktionen errichtet. Anlage und Ausführung lassen erkennen, daß der Fritzlarer Bauleiter ein erprobter Architekt gewesen ist, welchen wohl der Einsturz des Westbaues vom Wormser Dom, der im Jahr 1018 fertig geworden war, im November 1020 aber einstürzte, vor leichtfertigem Bauen gewarnt hat.

³ Nur auf einem einzigen, in der fünften Schicht über dem nördlichsten Kryptafenster liegenden, findet sich ein Steinmetzzeichen in Gestalt eines gotischen D.

⁴ Diese Glieder beginnen oder endigen unten meist mit einem Ablauf, der mit Skulpturen verziert war; nur an einer Stelle ist noch (vgl. Taf. 32) als solche eine phantastische Tierfigur zu erkennen. Auch die Schräge am Sockel der Apsis zeigt wegen der Verwitterung kaum, südwärts vom Mittelteil am besten zu erkennende Spuren einer flachen Reliefverzierung.

⁵ Es besteht aus einem auch an der Südwand des Ostchors vom Wormser Dom als Hauptgesims (vgl. Kunstdenk. im Großherzogt. Hessen, Kreis Worms, S. 166, Fig. 74) vorkommenden eigenartig ornamentierten Doppelstab mit dem sog. Deutschen Band darunter und ist auch, wie auf Taf. 32 ersichtlich, in die Lisenen aufgenommen worden. An der ganzen Kirche mit Ausnahme der älteren Türme findet sich dieses Band über dem Bogenfries.

⁶ „Die Zwerggalerie ist unzweifelhaft Rheinischen Bauwerken nachgebildet; die ganze Apsis hat, wie bereits angegeben, überraschende Ähnlichkeit mit der Chorpartie der Paulskirche zu Worms.“ (H. u. v. D.-R., S. 14.)

⁷ Leider sind durch den zu Anfang des 15. Jahrhunderts erfolgten Einsatz zweier gotischer Fenster in die Apsis die Bogenstellungen der Zwerggalerie auf zwei Zehneckseiten ganz fortgefallen und auch deren Nachbarseiten nicht intakt geblieben, so daß nur die nördlichste Seite sich noch im ursprünglichen Zustand befindet. An der Ecke, wo diese Seite mit der nächsten zusammenstößt, haben zwei Kapitäle Kelchform (s. Taf. 32); rechts davon ist ein Bogenanfänger mit einem flach ausgehauenen Laubkopf zu sehen.

Das **Chorquadrat** und die **Apsis** sind, wie alle Kirchenräume, überwölbt, ersteres mit einem Kreuzgewölbe, letztere mit einem dem fünfseitigen Schluß entsprechenden Klostergewölbe; aus Gründen, die später angegeben werden sollen, ist anzunehmen, daß hier die Einwölbung erfolgte, nachdem eine solche im Langschiff, in der Vierung und den Kreuzarmen bereits durchgeführt war. Die schon mehrfach erwähnten in der Krypta sichtbaren **Substruktionen** setzen sich im Chorinnern als breite Wandpfeiler für die schwach spitzbogigen Gurtbögen fort, welche das Chorquadrat von der Vierung und von der Apsis abgrenzen. Diese **Gurte** sind einfach rechtwinklig, jedoch an beiden Seiten **mit** zurücktretenden **Rundstäben** besetzt; den Schildbögen ist gleichfalls ein solcher beigefügt, während auch den rechtwinkligen Kreuzrippen ein Rundstab vorgelegt ist. Dies letztere gilt auch für die **Eckrippen** des Nischengewölbes über der Apsis. Die Kämpferprofile sind in der ganzen Kirche gleich und werden daher beim Mittelschiff näher besprochen; die oberen Gliederungen des Profils umziehen das Innere der Apsis unter dem Gewölbeanfang. Die Wandflächen von dieser sind in der unteren Hälfte durch Blendarkaden belebt und voneinander vermittelt dreifacher Wandsäulen getrennt, auf deren Kämpfergesimsen sich das den Kapitälern der Arkadensäulen aufgelegte **Blattornament** fortsetzt. Leider ist ein Teil dieser interessanten Bildungen zerstört; die erhaltene Partie ist hinter dem Retabel des Hochaltars versteckt und daher nur schwer zu sehen.

Tafel 58
Tafel 77
Tafel 66
Tafel 62
Tafel 32

Die **Fenster der Apsis** haben ebenso wie die Fenster des Mittelschiffes und das einzige noch erhaltene ursprüngliche Fenster des nördlichen Seitenschiffes nach außen nicht abgeschrägte Sohlbänke,¹ während die ursprünglichen Fenster des Querschiffes und des Chorquadrats nach außen und **innen abgeschrägte Sohlbänke** haben. In das Klostergewölbe der Apsis schneiden **die kleinen Fenster** hinter der Zwerggalerie ein. Von den fünf großen Apsisfenstern sind nur drei noch erhalten; das mittlere und das südlichste sind in gleicher Weise durch hohe dreiteilige gotische **Maßwerkfenster** ersetzt worden, und zwar, wie aus den Formen zu schließen ist, im Anfang des fünfzehnten Jahrhunderts.² „Es ist sehr zu beklagen, daß durch diese Fenster die herrliche Apsis in ihrer harmonischen Wirkung beeinträchtigt worden ist.“³ Außer der schweren Schädigung, welche das Äußere der Apsis durch die mit der Herstellung der gotischen Fenster zusammenhängende teilweise Zerstörung der Zwerggalerie erfahren hat, leidet jetzt die Chorpartie an anderen später eingetretenen Verunstaltungen. Zunächst fehlt der östlichen **Giebelmauer des Chorquadrats**, über die sich jetzt das Dach legt, ihr Deckgesims und damit auch der sicher einst vorhanden gewesene bekrönende Abschluß auf der Spitze;⁴ infolge davon ist es dann auch möglich gewesen, bei einer späteren Erneuerung⁵ des Apsisdaches dessen Scheitel mit dem First des Chordaches auf gleiche Höhe zu legen; dabei wurde der an der erwähnten Giebelmauer sich hinaufziehende eigenartig laufende Bogenfries⁶ größtenteils verdeckt. Im Jahre 1845 hat man, und dies ist auch keine Verschönerung gewesen, das nördliche Chordach als **Schleppdach** über den sich nordwärts anlehenden Bibliotheksbau weitergeführt.

Tafel 32
Tafel 70
Tafel 63
Tafel 30
Tafel 32
Tafel 30

Der im Innern der Apsis stehende, Gott dem Allmächtigen und dem heiligen Petrus geweihte **Hauptaltar** der Stiftskirche zeigt noch den mit der Verlängerung der Chorpartie nach Osten gleichzeitigen steinernen Unterbau. Die Platte, 2,56 m breit, 1,62 m tief und auf drei Seiten in steiler Karniesform profiliert, ruht auf einem aus Quaderstücken errichteten Aufbau, welcher ein von Osten her durch eine fest verschließbare

Tafel 63

¹ Näheres hierüber findet sich bei H. u. v. D.-R., S. 13 u. 14.

² Man ging damals allgemein darauf aus, den Altären mehr Licht zuzuführen; so wurden auch außerdem in der Stiftskirche beim Pfarraltar das romanische Fenster in der Nordwand durch ein 1874 wieder beseitigtes dreiteiliges gotisches Fenster ersetzt.

³ Aus H. u. v. D.-R., S. 14.

⁴ Bei Dilich ist ein solches deutlich zu sehen. Der oberste, jetzt unter dem Apsisdach verborgene Teil des Steingiebels ist aus Werkstücken in neuerer Zeit ganz roh aufgeführt.

⁵ In einem den 1. Mai 1861 eingereichten Vorschlag zu dem Kurhessischen Haupt-Bau-Etat heißt es: „Die Dachbedeckung der Südseite des östlichen Kreuzarms und des Chorschlusses ist sehr alt, verwittert und schadhafte und nicht mehr zu reparieren, das Zimmerholz der dazu gehörigen Teile des Dachwerks aber morsch und angefault. Die Reparatur des Zimmerholzes und gänzliche Erneuerung der Dachbedeckung ist daher zur Erhaltung des Gebäudes selbst wie zur Abwendung größerer Reparaturen für die Zukunft dringend notwendig.“

⁶ Näheres ist bei H. u. v. D.-R., S. 13, nachzusehen.

- Tür zugängliches geräumiges Sepulcrum enthält, das in ältester Zeit auch als Schatzbehälter gedient hat.¹ Heute ist diese, teilweise unter dem Fußboden des Chores gelegene Kammer leer. Auf der hinteren Wand des Altars findet sich oben und auf beiden Seiten ein auf Taf. 73 abgebildetes Steinmetzzeichen. Der barocke Altaraufsatz wird später besprochen werden; ebenso der vor der Nordwand befindliche Reliquienaltar aus dem Anfang des 18. Jahrhunderts. An derselben Nordwand des Chorquadrats, in welcher sich auch die zur Zwerggalerie und zum Dachboden führende Treppe befindet, ist rechts von jenem Altar ein bescheidenes **Tabernakel** aufgestellt, aus der Schlußzeit des 14. oder dem Anfang des 15. Jahrhunderts, getragen von einem achteckigen Schaft, dessen Laubkapitäl den Übergang in das Sechseck des turmartigen, mit Figuren geschmückten Gehäuses bildet.² Es ist auf allen Seiten gleichmäßig bearbeitet und hatte sicher vordem einen anderen Platz als hier, wo die jetzige Rückseite kaum in einer roh aus der Wand ausgestemmt schmalen Nische Raum findet; unter dem weißen Kalkanstrich finden sich an ihm Reste von Bemalung. Nicht weit davon steht gewöhnlich eine gute Handwerksarbeit, anscheinend aus spätgotischer Zeit, die jetzt restaurierte und polychromierte **Steinfigur eines jugendlichen Diakonen**, welche angeblich dazu gedient haben soll, um auf ihren Armen das Evangelienbuch aufzulegen. Erwähnenswert sind noch die links vom Hochaltar in einer der Arkaden angebrachte Motivtafel aus dem Jahre 1784³ und zwei in gleich edeln Formen des Louis-seize-Stiles gehaltene **Holztüren** an den Seitenwänden des Chorquadrats, von denen die nördliche den bereits erwähnten Zugang zum Dach verschließt, während die südliche in den heute als Paramentenkammer dienenden, über der vormaligen Falkenberger Kapelle liegenden Raum führt. In seinem Innern bietet dieses Gelaß heute außer der Möglichkeit einer Besichtigung des in vorzüglicher Technik ausgeführten Bogens zwischen den Lisenen, welcher die oben erwähnte Verstärkungsmauer der vom dritten Bau erhaltenen Chorwand trägt, nichts Bemerkenswertes. Auch das Äußere ist ohne Kunstwert; man erkennt nur aus dem **Maßwerk der Fenster**, daß die Erbauung gleichzeitig mit der der Kapelle S. S. Philippi et Jacobi am Kreuzgang stattgefunden hat, und aus ihrer Vergitterung, daß er einst zur Aufbewahrung wertvoller Sachen (Urkunden und Bücher?) gedient haben muß. **Spuren der früheren Bedachung** zeigen sich an der Südwand des Chorquadrats und beweisen, daß die Ostwand dieses Einbaues anfänglich höher gewesen ist.

- Mehr Interessantes bieten die auf der Apsis der zweitältesten Kirche in der Nord-Ostecke errichteten **Anbauten**. Über das Äußere dieser Apsis ist noch nachzutragen, daß dieselbe halbkreisförmig aus zwar rechteckig behauenen, aber nicht in regelmäßigen Schichten liegenden und ziemlich kleinen Quadern erbaut ist. Durch sechs **Halbsäulen mit eigenartigen Eckblattbasen**, von denen die südlichste jetzt in dem Mauerwerk der Chorapsis steckt, wird die Rundung als halbes Vierzehneck markiert. Einen als solches abgeekkten Aufbau hat die Apsis in der Zeit zwischen 1085 und 1171 erhalten, nachdem ihr Deckgesims und die obersten Steinschichten abgetragen und durch einen kräftigen Rundstab, welchen die Halbsäulen unvermittelt anlaufen, ersetzt worden waren. Dieses Stockwerk zeigt in den drei östlichen Wänden **rundbogige**, bis zu dem Sims herabgehende **Fenster**. Das Chorquadrat der zur Apsis gehörigen Kirche wurde gleichzeitig in seinen Wänden⁴ auch aufgehöhht und mit einem sehr starken auf dem Fußboden ruhenden halbkreisförmigen

¹ In der ältesten Erzählung der Eroberung von Fritzlar durch den Landgrafen Konrad von Thüringen am 14. September 1232 ist zu lesen: *Fridericus de Drivorte ac sui complices . . . libros, calices ac ecclesie ornatum cum sanctorum reliquiis distraxerunt*. Auch noch im Jahre 1552 waren Reliquiare, Kelche und andere Kostbarkeiten im Hochaltar geborgen.

² Eine Aufmessung findet sich bei H. u. v. D.-R., S. 31. Auf Tafel 59 ist das Tabernakel ebenfalls gut zu sehen.

³ Dieselbe ist auf Taf. 62 zu sehen und hat eine auf die wunderbare Errettung der Kirche bei einem infolge eines Blitzschlags am 8. August 1779 ausgebrochenen Brande bezügliche Inschrift von 20 Zeilen. Sie lautet: **D·O·M· | DIVO· GERMANIÆ·APOSTOLO· | BONIFACIO· | FUNDATORI·PATRONO·TUTELARI· | OB· | FIDEM·VATICINII·SERVATAM· ET·IEXTINCTUM·SINE·MORA·ET·DAMNO· | DIE·8^{va}·AUGUSTI·1779· | TERRITICUM·FULMINIS· | IN·SUMMITATE·TECTI· | INCENDIUM· | CAPITULUM·FRIDESLARIENSE· | LAPIDEM·HUNC· | TESTEM·GRATITUDINIS· | P·P· | DISCE POSTERITAS· | TUTELAM·S·BONIFACII·HONORARE· | CONSERVARE**. Im Stiftsprotokoll von 1784 sind die Kosten vermerkt, jedoch ohne Mitteilung vom Namen des Verfertigers; derselbe erhielt am 21. April 1784 für das Monument 15 Taler; am 5. Mai wurden für die Urne über demselben dem Künstler noch expres 2¹/₂ Taler vergütet.

⁴ An der äußeren Nordwand sind, bei der östlichen Ecke beginnend, 6 Eisen von quadratischer Form mit einem Vertikalstrich □ in Entfernungen von ca. 58 cm eingelassen; sie markieren fünf Zehntel in dem Normalmaß einer Ruthe, deren Schlußeisen in einem Abstand von 2,92 m vom sechsten steht, so daß die Länge der Ruthe 20 Römische Fuß beträgt.

Tonnengewölbe überdeckt und zum Archivraum (jetzt Schatzkammer) bestimmt, der durch die eben erwähnten drei Fenster der anschließenden, aus sieben Seiten des Vierzecknecks gebildeten Apsis sein Hauptlicht empfängt. Die nach dem Halbkreis gebildeten Gewölbekappen dieser Apsis werden von Rippen mit einem nach vorn etwas zugespitzten Rundstab getragen, welche sich mit zierlichen Fußgesimsen auf den Fußboden aufsetzen.¹ Seinen Zugang hat das ehemalige Archiv vom Martinschor aus durch eine Spitzbogentür mit reichgegliedertem Gewände, deren inneren Verschluss eine eisenbeschlagene und mit kunstvollen Schlössern versehene Eichenholztür bildet, an welcher ein, vielleicht von der früheren romanischen rundbogigen Tür stammender, dem 12. Jahrhundert angehöriger, aus Bronze gegossener Löwenkopf mit Zuziehring wieder angebracht ist. Der niedrige Raum, in welchem u. a. der Glaskasten mit dem Kirchenschatz steht, macht, mit seinem schon am Fußboden beginnenden Fächergewölbe im Osten, den Eindruck einer überaus festen „camera“, eines richtigen „Zithers“.

Tafel 107

Dem Archive ist in späterer Zeit ein abermals übergebautes hölzernes Oberstockwerk aufgesetzt worden. Dies geschah nach Ausweis des im Pfarrarchiv noch vorhandenen „Dingzettels“ im Jahre 1560.² Jetzt dient der Raum zur Aufbewahrung der Stiftsbibliothek, ursprünglich war er zur „Capitelstube“ bestimmt. Als solche erhielt er im Jahre 1686 einen neuen, jetzt jedoch nicht mehr vorfindlichen eisernen Oberofen.³

Tafel 30

¹ Eine durch Abbildungen veranschaulichte nähere Beschreibung findet sich in H. u. v. D.-R., S. 15.

² Dieses für die Baugeschichte wichtige, aber auch außerdem für damalige Verhältnisse interessante Schriftstück befindet sich im Kgl. Staatsarchiv zu Marburg und hat folgenden Wortlaut:

1560 auf Sonntag Jubilate (5. Mai) haben Conrad Weingarten Dechant (seit 1556, † 22. 2. 1571) und Burckhard von Hanstein (auch Probst zu Heiligenstadt, † 22. 9. 1583), beide Kanoniker, von wegen des Kapitels St. Peterstifts zu Fritzlar mit Meister Hofert dem Zimmermann gehandelt und abgeredet eines Baues halber zu zimmern und auf des Stifts Kapitelhause auf das Gewölbe aufzurichten und aufzusetzen, eine Stube daraus zuzurichten mit seiner Vorwand zwischen der Mauer St. Peterskirchen nach St. Martins Chore, darin her durch die Mauer eine Thür soll gebrochen werden zum vordersten Eingang und der Stuben, und Meister Hofert soll und will solchen Bau aufs zierlichste und reinlichste ausarbeiten . . . und die weil solcher Bau zur Stuben fast enge gebalket, soll er dahin die fenster kommen sollen dieselbigen Balken zu solchen Fenstern aptiren zurichten, daß um Enge willen der Fenster die Beleuchtung nicht verbindet und dermaszen zugerichtet, daß die Fensterrahmen alsbald darinnen können gesetzt werden. Die Sparren und Gebinde des Daches soll er auch mit allem Fleisz unten und oben verwahren alles mit seinen Gebälken und Gehölz, wie er darüber ein Muster und Muddel (demnach war also sogar ein Modell vorgelegt worden) abgerissen und uns zugestellt. Er soll auch eine Trappfen (die auf Taf. 69 abgebildete Treppe) mit aller Zubehörung auf St. Martins Chore zum Auf- und Eingang solches Baues und Stuben aufrichten. Daneben soll er auch die zerbrochenen Balken auf der Custorei (wo war diese Custorei?) machen mit Schrauben etc. ohne des Kapitels weitere Unkosten, und das Gehölz soll ihm von wegen des Kapitels hierzu und zu der Stuben und der Trappen geliefert werden. Für alles dies soll er als Arbeitslohn bekommen 45 Thaler und ein Maller Korn dazu ein Thaler zu Weinkauf. Darüber sollen ihm Dechant und Kapitel 2 Thaler für die beehrten Späne geben.

³ In der Fabrica de anno 1686¹⁸⁷ findet sich der Eintrag: 27 ũ 18 ß vohr einen neuen ober offen auff die ober capittelstube, so da 4 Centner undt 76 ũ wieget, dem Hüttenfactor zum neuen bauw, womit die im Waldeckischen gelegene Neubauer Eisenhütte gemeint ist. Die Notiz kann sich jedoch auf den jetzigen Oberofen, welcher die Jahreszahl 1698 zeigt, nicht beziehen; der Unterofen trägt die Jahreszahl 1539 (vgl. Taf. 132) und dürfte daher, wenn er auch jetzt in der „neuen Capitelstube“ steht, derjenige sein, welcher in die alte kam und von dem in der „Fabrica“ von 1539 zu lesen ist:

Item was der yßen offen gekosten hodt uff der capitelstoben folget hirnach
Item 27 Jochemsdaler 10 alb. hodt der offen gekosten, neimlich hodt gewegen 10¹/₂ zintner 7 ũ, den zintner vor 1¹/₂ daler
Item 2 daler ist geben dem meister uß zustrichen und zu setzen den offen
Item 1¹/₂ daler dem knecht zu dranchgell, facit in una summa ut supra 27 daler 10 alb.
Item 5¹/₂ alb. zu wigen den offen
Item 6 alb. zu furen den offen in scholhoff und in de wagen
Item 6 alb. ist geben 4 menneren die dem meister haben helffen den offen setzen, eynem 3 solidi
Item 8 alb. ist geben 4 mannen die den offen haben helffen heben uff den wagen und wedder heraff und uff de stoben
Item 3 solidi vor leimen, Item 8 alb. vor Venediges glas, Item 5 solidi Jorgen Strimer, Item 7 alb. dem murer, Item 5 alb. vor feilspon Bertoldt, ist alles komen zu dem offen
Summa des offens 88 ũ 6¹/₂ alb.

Der Fritzlarer Ofen ist zwar in der von L. Bickell zur Generalversammlung des Vereins für Hessische Geschichte und Landeskunde zu Marburg am 17., 18. und 19. Juli 1889 herausgegebenen Festschrift: „Die Eisenhütten des Klosters Haina“ auf Seite 10 erwähnt, jedoch nicht näher beschrieben; dies soll auch hier nicht geschehen, es sei nur darauf hingewiesen, daß die von Philipp Soldan zum Frankenberg in Hessen geschnittene Hauptdarstellung auf der in unserer Abbildung (Taf. 65) wiedergegebenen Seite sich auf Taf. 7 der Bickellschen Schrift findet und eine Beschreibung des Fritzlarer Ofens für ein

- Tafel 71 Man gelangt in die Bibliothek gleichfalls vom Martinschor aus, vermittelt einer **hölzernen Treppe** und zwar kommt man zunächst in einen Vorraum, der die Reste eines steinernen Kamins enthält. Äußerlich ist der Bibliotheksbau in schlichten Formen gehalten,¹ nur die gekröpften Profile der Fußschwellen mit den ebenso gekehlten Füllhölzern zwischen den Stichbalken bringen einen reicheren Eindruck hervor. Letztere ruhen auf Knaggenhölzern, die sich auf in die Mauer des Archivbaues eingesetzte **Kragsteine** stützen. Trotz der an ihm überall herrschenden einfachen Formen trägt dieser Einbau in die Nordostecke der Stiftskirche² in seiner Gesamtheit wesentlich zur Verschönerung ihres Anblicks von Osten und Norden bei; leider beeinträchtigt diesen jedoch das dem 19. Jahrhundert angehörige Schleppechdach.
- Tafel 31

Das Langhaus und das Querschiff.

- Die in der baugeschichtlichen Einleitung ausgesprochene Behauptung, daß die heutige Stiftskirche nicht einen zwischen 1171 und 1230 entstandenen vollständigen Neubau darstelle, sondern außer dem unteren Teil der Westseite noch Reste vom Mauerwerk des älteren Baues enthalte, ist bisher nur für den Ostchor mit der darunterliegenden Hauptkrypta aus sich zeigenden stilistischen Verschiedenheiten nachgewiesen worden; daß aber auch für Quer- und Langhaus die alte Sächsische Anlage, wenn auch in letzterem jetzt nur sehr wenig davon mehr vorhanden ist, Bestandteile geliefert hat, wird mehr noch als durch die schwache Mauerstärke der Kreuzarme und der Außenmauer des Nordschiffs bewiesen durch eine Vergleichung der Grundrißanlage von 1171 mit der älteren von 1078. **Beide Grundrisse** stellen wir in gleicher Größe nebeneinander, den ersteren als direkte Verkleinerung des von Hoffman und von Dehn-Rotfeler gegebenen,³ den anderen schematisch, wie er auf Grund jenes gewesen sein könnte. Dadurch, daß sich die in den Hochmauern als acht Quadrate gedachte Disposition der älteren flachgedeckten Basilika so vollständig in Übereinstimmung mit der neueren Anlage befindet, wird der behauptete Zusammenhang außer Zweifel gestellt. Nehmen wir, wie es geschehen, weiter an, die Seitenschiffe — dabei ist an Stelle der einer späteren Zeit angehörigen zwei südlichen Seitenschiffe ein dem Nordschiff entsprechender Bauteil zu setzen⁴ — seien in quadratischen Jochen überwölbt gewesen, so ergeben sich von letzteren je sieben,⁵ und es mußten bei der späteren Überwölbung des Mittelschiffs die Arkadenlängen geändert werden⁶ und ein gänzlicher Neubau der Mittelschiffswände stattfinden, um eine Art von gebundenem System zu gewinnen. Die für die Einwölbung nötige Verstärkung der Mittelschiffswände konnte nicht auf ummantelte Arkadenstützen gelegt werden; es wurden, unabhängig vom Vorhandenen, neue Arkadenpfeiler geschaffen und die Wandvorlagen an den Nebenschiffswänden entsprechend geändert.
- Tafel 23

nächstes Heft in Aussicht gestellt ist. Der auf der schmalen Platte daneben vorkommende David mit der Harfe erscheint bei Bickell auf Taf. 2; die Soldanschen Holzmodel wurden nämlich je nach Bedarf verschieden zusammengestellt.

Auch der jetzige Oberofen zeigt auf unserer Abbildung eine Soldansche Platte (vgl. Bickell Nr. 1), welche Christus am Kreuz mit Parallelen aus dem Alten und dem Neuen Testamente als Nebendarstellungen enthält.

Die ältere Kapitelstube, in welcher 1539 der Ofen aufgestellt wurde, lag auf der Südseite der Kirche, vielleicht im heutigen Stiftsgebäude, denn es wird im *Registrum fabrice 1532—1538* erwähnt, daß ein *schloss an der thür im Kreuzgang wo man uf die capitelstube geht*, repariert worden sei.

¹ Die in dem Vertrag erwähnten schmalen Fenster sind später durch breitere, an anderen Stellen angebrachte ersetzt worden, sie sind jedoch im Zimmerwerk an dem verzierten oberen Riegel noch zu erkennen.

² Abbildung in *Hessische Holzbauten*, herausgegeben von L. Bickell, Heft 2/3, Taf. 13.

³ In der Monographie über die Stiftskirche auf Taf. II.

⁴ An der westlichen Außenwand des Südchores ist noch unter dem Pultdach der Südschiffe das Deckgesims des Dachanschlusses von dem ursprünglichen romanischen Seitenschiff zu sehen.

⁵ Daß bei unserer Nebeneinanderstellung die westliche Seite des siebenten Quadrats mit der Ostwand der Türme in eine Flucht zu liegen kommt, liefert auch einen Beweis für die Richtigkeit der von uns gemachten Voraussetzung über die Anlage von 1078.

⁶ In der westlichsten Arkade auf der Südseite sieht man noch einen Gewölbeanfänger, der von den alten Arkaden stammen könnte, da sein Radius viel zu klein ist; er tritt mit dem einen Ende aus der Wölbung des jetzigen Spitzbogens heraus.

Da auch die Vierung und die Kreuzarme eingewölbt werden sollten und die dazu nötigen Eckverstärkungen erhielten, war es möglich, alles in der Formgebung so einheitlich durchzuführen, daß stylistische Verschiedenheiten in Lang- und Querhaus der Kirche nicht sichtbar sind und daher beide für einen völligen Neubau erklärt werden konnten, wie dies 1870 in den Baudenkmalern im Regierungsbezirk Cassel (S. 52) geschehen ist. Die dort gegebene Baubeschreibung erleidet infolge davon keine Veränderung. Sie lautet:

Das **Schiff** wird von drei Doppeljochen gebildet. Während das östliche Gewölbefeld des Mittelschiffes quadratische Grundform hat, ist die Länge der beiden anderen Gewölbefelder erheblich größer als die Mittelschiffbreite. Die **Hauptpfeiler** sind sehr breit rechteckig, gegen das Mittelschiff mit Vorlagen für Blendbogen versehen, welche die zwei spitzbogigen ungliederten Scheidebogen jedes Joches einschließen. Sodann haben sie gegen das Mittelschiff und gegen das Seitenschiff weitere **Vorlagen**, bestehend aus einem rechteckigen Vorsprung, dessen Ecken die Schildbogen aufnehmen, und drei miteinander verbundenen Halbsäulen, die mittlere für die Gurtbogen, die seitlichen für die Kreuzrippen bestimmt. Die **Wandpfeiler** des nördlichen Seitenschiffes entsprechen ganz diesen Vorlagen der Hauptpfeiler. Die wulstförmigen **Kapitäl**e dieser Pfeiler haben hohe mit zwei Karniesen gegliederte Deckplatten. Die steil gebildeten attischen Basen haben an den Säulen Eckvorsprünge. Die Vorlagen für die Mittelschiffgewölbe durchschneiden die Arkadenkapitäl und haben unter dem Gewölbeanfang Kapitäl von ganz demselben Profil wie an den unteren Kapitäl. Auch im Querschiff und Chor haben alle Gewölbevorlagen genau dieselben Kapitäl- und Fußprofile.

Tafel 24

Tafel 57

Tafel 54

Tafel 56

Tafel 54

Während hiernach die Grundform der Hauptpfeiler und aller Gewölbevorlagen in vollständigster Übereinstimmung mit den von ihnen gestützten Bogen und Gewölberippen steht,¹ haben dagegen die **Zwischenpfeiler** die Grundform eines mit vier Halbsäulen besetzten Quadrates. Nur die nach dem Seitenschiff gewendete Halbsäule hat einen Gurtbogen zu tragen, die drei anderen würden ganz unnütz sein, wenn sie nicht bei der ungenügenden Größe des Pfeilerquadrates eine unentbehrliche Vergrößerung des Gewölbeauflagers herbeiführten. Die Kapitäl dieser Pfeiler sind denen der Hauptpfeiler ganz gleich profiliert. Keine der Dimensionen dieser Pfeiler paßt aber zu den von ihnen gestützten Bogen, und die Schildbogen der Seitenschiffgewölbe mußten unschön beigeschärft werden, um auf den Kapitäl Platz zu finden.

Tafel 49

Die **Gurtbogen** der sehr hochbusigen rippenlosen Kreuzgewölbe des Seitenschiffes bilden, ebenso wie die Scheidebogen, Spitzbogen, nur wenig höher wie Halbkreise und zum Teil mit ungleichen Schenkeln. Die Blendbogen, welche die zwei Scheidebogen eines jeden Joches einschließen, sind im östlichen Gewölbefeld gestelzte Halbkreise, in den beiden westlichen Doppeljochen eigentümliche, dem Eselsrücken ähnliche, **flache Spitzbogen**. Über jedem der Scheidebogen steht im Lichtgaden ein großes rundbogiges Fenster.² Während alle Gurtbogen der ganzen Kirche und auch die Schildbogen im Querschiff und Chor nach dem Spitzbogen gebildet sind, hat das östliche Joch des Mittelschiffes gestelzt rundbogige, jedes der beiden anderen Joch aber sehr bauchige elliptische Schildbogen. Die Gurtbogen sind einfach rechtwinklig profiliert, im Chor jedoch an beiden Seiten mit zurücktretenden **Rundstäben besetzt**. Die Kreuzrippen, deren außerordentliche **Steilheit** von dem westlichsten Gewölbefeld bis zum Chorschluss stetig **abnimmt**,³ sind im Schiff ebenfalls einfach rechtwinklig profiliert und sehr plump in unregelmäßigen Linien gebildet. Im Vierungsgewölbe hat ihr Profil in der Mitte einen über Eck stehenden rechtwinkligen und im Chor einen halbkreisförmigen Vorsprung. Die **Schlusssteine** bilden sich nur durch das **Zusammentreffen der vier Rippenprofile**; nur das Klostergewölbe der Apsis hat einen durchbrochenen Schlussring Das gesamte Innere der Stiftskirche wird durch einen dicken Überzug von Kalkweisse

Tafel 54

Tafel 24

gestellt.⁴

Tafel 66

Tafel 25

Tafel 58

¹ Dies ist nicht der Fall bei den das Vierungsgewölbe tragenden Eckpfeilern; die westlichen (s. Taf. 67) sind entsprechender für die Aufnahme der Rippen gegliedert als die östlichen (s. Taf. 57).

² Diese Fenster hatten anfänglich auch innen horizontale Sohlbänke; man erkennt an der rohen Bearbeitung, mit der auch der die Fenstergewände umgebende Rundstab nach unten weitergeführt ist, daß die Abschrägung erst nachträglich am fertigen Bau vorgenommen worden ist. An einigen der Fenster zeigen sich auch noch Spuren einer Bemalung aus romanischer Zeit in stilisierter Blätterumrahmung mit rötlicher Farbe.

³ Näheres hierüber ist bei H. u. v. D.-R., S. 17, nachzusehen.

⁴ Der Anfang mit dieser Verunstaltung der Kirche dürfte 1766 gemacht worden sein; am 9. April des genannten Jahres schloß nämlich der Kanonikus Philipp von Weitershausen als «Oberfabricator» einen Kontrakt mit Joannes Marcus Antonius Rainerius, einem italienischen Weißbinder, worin dieser verspricht:

1. in der Stiftskirche die ganze Kirche, Nebengänge, die Kluft, dann die sämtlichen Kapellen durch und durch aufzuweißen; 2. alle Pilaren, Carnixe in den Bogen, die Fenstersteine und Architektur mit einer vom Kapitel zu wählenden Farbe anzustreichen; 3. alle

Wie in der baugeschichtlichen Einleitung mitgeteilt ist, wurde kurz vor oder nach 1300 das südliche Seitenschiff niedergelegt und statt dessen zwei durch eine **Säulenreihe** getrennte Schiffe in gotischen Formen errichtet. Diese Trennungssäulen, deren *cylindrischer Kern über die mannigfaltigen Laubkapitäle mit achteckiger Deckplatte hinaus in den Gewölbeanfang hineindringt*, dürften wohl auf den Fundamenten der ehemaligen Südwand stehen; sie haben achteckige Basen mit einem schon zur Hochgotik neigenden Profil. Ein *reichgegliederter Längengurt¹ trennt die Gewölbe beider Seitenschiffe voneinander*. Die *Quer- und Kreuzgurte haben ein und dasselbe Profil, bestehend aus einer von zwei geraden Linien gebildeten Kante zwischen zwei Hohlkehlen*. Die *breiten vierteiligen Fenster haben gutes Maßwerk*, sind jedoch nicht mehr die ursprünglichen, sondern, wie an der äußeren Seite leicht zu erkennen ist, durch Erweiterung der früheren mit Hinzufügung des jetzigen Maßwerks etwa um die Mitte des 14. Jahrhunderts entstanden.²

Die dem Kircheninnern jetzt fast zu reichliches Licht zuführenden Fenster waren zweifelsohne früher bunt verglast; denn es sitzen darin noch Reste von künstlerisch hervorragenden figürlichen Glasmalereien, welche für diese Fenster, vielleicht in Fritzlar selbst, hergestellt worden sind. Die ältesten davon sind drei kleine, aus derselben Werkstatt herrührende Darstellungen a. d. E. d. 14. Jahrhunderts in den beiden westlichsten Fenstern, **der englische Gruß** und die heil. Agnes.³ Vom ersteren glaubten wir eine farbige Aufnahme geben zu müssen; da die Fenster vierteilig sind, ist mit einiger Sicherheit anzunehmen, daß wenigstens zur heil. Agnes noch ein Gegenstück vorhanden gewesen sei.⁴ Das künstlerisch am höchsten stehende Gemälde findet sich im nächsten Fenster nach Osten hin, **eine Pieta** mit der Jahreszahl 1509 und der Unterschrift: *Mater misericordie*. Die den Leichnam des Sohnes auf dem Schoß haltende Schmerzensmutter wird von dem knieenden Stifter, der Tracht nach einem Chorherrn, verehrt.⁵ Auffassung und Zeichnung lassen auf einen Meister ersten Ranges schließen, der wohl schwerlich in Fritzlar gefunden werden dürfte. Leider ist das Gesicht der Maria verstümmelt und auch sonst mancherlei defekt. Im letzten Fenster findet sich eine dem Ende des 15. Jahrhunderts angehörige **Madonna**, welche dem Jesuskind eine Birne reicht. Es ist eine an Gemälde der Cölnner Schule erinnernde Darstellung; unten sind unverständliche Reste von Schrift. In demselben Fenster ist auch oben im Maßwerk unter den kleinen Rundscheiben eine solche mit dem Brustbild des heil. Petrus zu finden, eine unbedeutende Grisaille aus dem Anfang des 18. Jahrhunderts. Aus der letzten Hälfte des 16. Jahrhunderts stammen zwei Wappen im zweitnächsten Fenster von da; dieser Spätzeit entsprechend sind sie auf weißem Glas mit eingebrannter Buntmalerei in leuchtenden

Altäre, Bilder und Statuen in der Kirche zu renoviren und auszuputzen; 4. alle Fenster in der gedachten Kirche rein und hell zu machen und zu butzen.

Dafür verspricht ihm Capitulum 300 fl zu zahlen, Kalk und Farben extra zu zahlen und die Leitern zum Gerüst aus der Fabrica zu beschaffen.

Vorher war die Kirche noch farbig ausgemalt, denn in der „Fabrica de anno 16⁷⁹/₈₀“ finden sich die Einträge: *288 fl faciunt 60 Thaler Meister Bastian Woringer hiesige St. Petri stiftskirchen neben obiger frucht (näml. 20 Viertel Gerste) zu illuminiren verdungen lauth contractus, 2 fl 8 ß derselbige zu weinkaufft entsfangen, 48 fl ferners wegen alles thüren, eysen und holtzwerk in- und außer der kirchen anzustreichen und zu illuminiren.*

¹ Das Profil desselben ist bei H. u. v. D.-R. (S. 21) nicht ganz korrekt gezeichnet; statt des mittleren Birnstabes ist eine geradlinige Schneide daran wie bei den Quergurten.

² Zunächst fällt es auf, daß bei allen die Quadern des Bogensturzes mit lauter kleinen Steinchen in die Mauer festgekeilt sind, daß also kein ordnungsmäßiger Verband vorhanden ist. Das am meisten östlich gelegene Fenster ist derart zwischen die Strebebeiler eingeklemmt, daß von diesen sogar nach der Wand zu etwas weggearbeitet werden mußte. Dann sind die Fensterbänke aus unverhältnismäßig vielen Einzelstücken zusammengefügt (bei dem auf Tafel 84 abgebildeten zählt man deren neun) und die Pfostenfüße nicht angearbeitet; einzelne Fensterstäbe mußten in keilförmig ausgearbeitete Schlitzlöcher eingesetzt werden. Endlich sieht man, daß das Profil des Gewändes ein anderes ist als das vom Sturz und deshalb eine rohe Vermittlung erfolgt ist. Die zwei westlichen Fenster zeigen ein einheitliches Gewände mit einem von dem der beiden andern abweichenden Profil. Nur an dem auf Tafel 84 abgebildeten Fenster endigen die Nasen des großen Vierpasses innen und außen in sehr zierlich gearbeiteten Menschen- und Tierköpfchen.

³ Die Abbildungen bei H. u. v. D.-R. (Taf. X) sind ungenügend.

⁴ Es wäre sehr zu wünschen, daß die drei wertvollen Reste besser geschützt würden, als dies jetzt der Fall ist.

⁵ Es ist bisher nicht gelungen, die Persönlichkeit vermittelt des angebrachten Wappens festzustellen.

Farben hergestellt; das größere aus 1564 ist das damalige Mainzer Bischofswappen;¹ das andere von 1584 dasjenige des Fritzlärer Dechanten Georg Doeren, von dem sich auch ein Bronzeepitaph in der Stiftskirche findet.² Beide werden wohl Fritzlärer Arbeiten sein.

Das südlichste Seitenschiff, in welchem vor eingezogenen Querwänden früher Altäre errichtet waren,³ jetzt aber zwischen den Fenstern **Beichtstühle** stehen, ist gegen das andere um eine Stufe erhöht und mit einer 1776 errichteten Steingalerie abgeschlossen.⁴ Nach Westen endigt es (s. Grundr. a. T. 24) mit zwei kurzen kapellenartigen **Nischen**, welche jetzt durch Emporen verbaut sind; an der Breitwand der äußeren Kirche zeigen sich die Reste einer den heiligen Martin in Lebensgröße darstellenden Wandmalerei und daneben in der nach dem Mittelschiff zu gelegenen das **Wappen des Mainzer Erzbischofs Albrecht von Brandenburg** mit dem Kardinalshut darüber.⁵ Ostwärts schloß das südliche Schiff mit der im 18. Jahrhundert eingegangenen „capella Coci“, einer Stiftung des 1596 verstorbenen Scholastikus Martin Koch.⁶

Tafel 57

Tafel 50

Tafel 51

Über der (a. S. 32) besprochenen (jetzt der Einwölbung beraubten) unteren findet sich auch im zweiten Geschoß eine Halle zwischen den Türmen. Diese letztere öffnet sich mit drei Arkaden nach der Kirche, ist aber gänzlich durch die Orgel verdeckt.⁷ Die Kapitäle ihrer Arkadenträger bieten kein weiteres Interesse. Im Mittelschiff selbst ist, als zum Bau gehörig, zu erwähnen das vor dem östlichen Hauptpfeiler der Nordseite stehende und mit ihm verbundene, „wundersam reich und zierlich ausgeführte **große Sakramentshaus** im Stil der Schlußzeit des 15. Jahrhunderts.“⁸ Dasselbe besteht aus feinkörnigem weißen Kalkstein und ist nach sechseckiger Grundform gebildet, welche über dem Hostienbehälter vermittelst baldachinartiger Auskragungen eine sternförmige Gestalt annimmt. In dieser gipfelt sich der Bau zu einer Höhe von 41 Fuß empor mit einer verwirrenden Menge der schlanksten Fialen, welche vermittelst zierlicher Strebebogen den inneren Stützen sich anschließen. In fünf Absätzen verjüngt sich dieses System nach mehrmals über Eck gesetzter Grundform, bis endlich das Ganze mit einem kleinen Helm abschließt, dessen oberste Krönung in dem Pelikan, welcher seine Brut mit dem eigenen Blute nährt, das häufig vorkommende Symbol des Opfertodes Christi zur Darstellung bringt.“ (H. u. v. D.-R., S. 30). Piedestale und Baldachine für kleine Figuren entbehren jetzt derselben; ein dicker Überzug von Kalkweiße verbirgt die Feinheiten der Ausführung. Ein kunstvoll geschmiedetes Eisengitter⁹ schützt die unteren Teile. Vor der Westseite des Pfeilers und noch

Tafel 56

¹ Das Wappen desselben Kurfürsten Daniel Brendel von Homburg (1555–1584) findet sich auch an dem 1567 errichteten Marktbrunnen.

² Vgl. die Abbildung dieses Denkmals auf Taf. 100.

³ Die zugehörigen Weibrotsschränke sind in der Außenmauer zu sehen.

⁴ Laut Stiftsprotokoll vom 8. Mai 1776 wurde beschlossen, *das steinerne Geländer von der Kapelle bis an den Taufstein fortzuführen und den Mullergottesaltar ebenfalls auf diese Seite zu transferieren.* Mit der „Kapelle“ kann nur die sofort zu erwähnende *Capella Coci* gemeint sein, welche das letzte Joch des südlichsten Seitenschiffs nach Osten einnahm; der Taufstein stand an dessen Westende und daneben war das *allare B. Marie virginis dolorosae ante turrim.*

⁵ Es ist, wie die Abbildung auf Taf. 50 zeigt, ein quadrierter Schild mit dem Familienwappen des Erzbischofs (geb. 1490, gest. 1545), das mit den kleinen Wappenschilden der drei von ihm innegehabten Bistümer Mainz, Magdeburg und Halberstadt belegt ist; auf dem Dürerschen Porträt des Kurfürsten (B. 103), dem sogenannten großen Kardinal, findet sich Wappen in gleicher Anordnung.

⁶ Der Name dieses ehemals als *sacellum Coci* abgeschlossenen Raumes hat sich in der Verunstaltung „die kurze Kapelle“, wie der Winkel (*locus angularis*), welchen die „Coci Kapelle“ ehemals einnahm, vom Volk noch mitunter genannt wird, erhalten. Das Abschlußgitter, welches sich bis zum Jahr 1693 vor demselben befand — in der *Fabrica de 1693* steht: *24 ũ hutt meister Conradt der Schlosser betungen, das Eyserne gegietter vohr Coci capell abzubrechen und ein anders wiederum einzurichten item das selbige gegietter vohr das chor einzurichten mit allem zubehör* —, existiert noch an der zuletzt angegebenen Stelle. An diesem Gitter (Taf. 72) ist über dem Eingang ein Wappenschild in Tartschenform angebracht, der, jetzt mit dunkelblauer Farbe überstrichen, wohl das Kochsche Wappen enthielt.

⁷ Bei H. u. v. D.-R. ist diese Loge auf Taf. XI frei gezeichnet.

⁸ Eine Zeichnung zu einem solchen Tabernakel aus dem Jahr 1462 ist in Mollers Denkmälern deutscher Baukunst auf den Tafeln LXXVI–LXX reproduziert. In der 1483 vollendeten Kirche der Brüder vom gemeinsamen Leben (Kogelherren) zu Marburg befindet sich ein sehr ähnliches.

⁹ Es wurde im Jahr 1845 „blau lackiert“ und die Rosetten daran „echt vergoldet“. Das Innere des „großen Tabernakels“ wurde damals „rot, blau und weiß lackiert“ und „in die Wolken eine Taube gemalt“, die Verzierungen aber ebenfalls „echt vergoldet“.

ins nördliche Seitenschiff hinüberreichend steht der schon seit 1279 an dieser Stelle nachweisliche Pfarraltar,¹ für welchen das Tabernakel errichtet worden ist. Wie damals entspricht demselben auch heute noch auf der südlichen Seite des Hauptschiffes der St. Johannisaltar. Zwischen beiden Altären mitten im Schiff begann die jetzt verschwundene Eingangstreppe zur Krypta.

Die Frage, wie der älteste Zugang zur Krypta von hier aus beschaffen war und ob er durch die im Jahre 1507 unter Leitung eines Meister Clos (Nikolaus) und seines Sohnes Hans aus Wetzlar² geschaffene Neuanlage des Lettners eine andere Gestalt erhalten habe, zu beantworten, ist um so weniger Aufgabe des Inventars, als sich dazu nur bei Nachgrabungen im Fußboden Anhalte ergeben könnten. Von dem „neuen

Tafel 55 **Lettner**“, welcher im Jahre 1692 abgebrochen worden ist,³ sind die **Basen zweier Steinpfeiler**, zwischen denen jetzt die Treppe zum schon mit der Vierung beginnenden Stiftschor hinaufführt, und eine damit zusammenhängende mit spätgotischen Fischblasenmaßwerk versehene Brüstung erhalten, sowie eine Anzahl bei den jetzigen Nebentreppen, welche aus den Seitenschiffen in den St. Martins- bzw. in den St. Elisabethenchor führen, verwandter **Brüstungsteile**; wie die anfängliche Anordnung gewesen sein möge, läßt sich jedoch nicht erkennen.⁴ Bereits in Urkunden aus dem 14. Jahrhundert kommt neben dem „ambo“ auch das „lectorium“, der Lettner vor,⁵ und zwar wird der Lettner als über dem „ambo“ gelegen erwähnt im Jahre 1340,⁶ so daß anzunehmen ist, daß die beiden neben der breiten Chortreppe befindlichen Altäre, von denen der südliche der heiligen Dreifaltigkeit, der andere den Heiligen Petrus und Paulus geweiht ist, noch auf den Resten des „ambo“ stehen und das mit dem Lettner verschwundene „altare crucis“ auf einem Vorbau über dem eigentlichen Eingang zur Krypta in gleicher Höhe mit dem Stiftschor gestanden habe.⁷ Die jetzt

Tafel 53 den Stiftschor oberhalb der breiten Treppe abschließende **schmiedeeiserne Gittertür** hat vordem die „capella Coci“ auf ihrer Nordseite von dem übrigen Kirchenraum getrennt.⁸ An ihrer Ostwand (der Westmauer des südlichen Kreuzarmes) stand das „altare beate Marie virginis in sacello Coci“, nachweislich bis zum Jahre 1771.⁹ Die Südwand öffnet sich hier in einer außen gotisch profilierten Tür nach dem Kreuzgang.¹⁰

Tafel 72 Seit Errichtung der neuen Sakristei besteht ein (jetzt stets offener) Zugang zur Kirche in der sogenannten **heiligen Ecke**, dem Winkel zwischen dem südlichen Kreuzarm und dem östlichen Kreuzgangflügel; auf architektonische Schönheit kann diese Anlage keinen Anspruch machen. Die der angebrachten Inschrift zu-

Tafel 34 nannten **heiligen Ecke**, dem Winkel zwischen dem südlichen Kreuzarm und dem östlichen Kreuzgangflügel; auf architektonische Schönheit kann diese Anlage keinen Anspruch machen. Die der angebrachten Inschrift zu-

¹ In einem im Kgl. Staatsarchiv zu Marburg befindlichen Fritzlärer Kopialbuch findet sich vor einer Urkunde des genannten Jahres die Überschrift: *Jura ad altare S. Johannis bapt. in opposito altaris parochialis spectantia.*

² In einer gleichfalls in dem genannten Archive befindlichen „*Utzgiffel zu dem bu des nuen letters*“ wird berichtet: *Anno 1507 post festum Michabelis fuit transmissus nuncijs ad Wetzfelariam pro magistro Closen (am Rand der Zusatz lapicida) tractandum cum eodem super edificio lectorii, und weiter: Item feria sexta post Dionisii (15. Okt.) venit magister Cloß. Dessen Sohn, magister Hans (filius magistri Nicolai praefati) traf Anfang November mit seinen Gesellen dann ebenfalls in Fritzlär ein und im Jahr 1508 war die Arbeit vollendet.*

³ In der *Fabrica de anno 1692/93* ist verzeichnet: *264 fl. faciunt 55 Thaler ist Meister Wolff Stadelern das lectorium abzubringen, item eine neuwe mit einem steinernen gewölbe sacristiam zu machen undt oben mit steinernen platten zu belegen betungen worden. Wo diese Sakristei gewesen ist, weiß man nicht, sie war im Jahr 1770 schon wieder verschwunden, denn laut Stiftsprotokoll wurde am 4. April damals erinnert, daß das Fenster hinter dem Hochaltar mit Backsteinen zugemauert werde und hierzu die von der abgebrochenen Sakristei zu verwenden seien.*

⁴ Die an den Enden eingesetzten Füllstücke mit Engelsköpfen (s. Taf. 55) gehören einer viel [späteren Zeit an als die Brüstung; sie beweisen, daß diese nicht hierher gepaßt hat.

⁵ In einem Verzeichnis der Altäre von 1529 erscheinen Altäre *sancte crucis et Marie in ambone, sanctorum Petri et Pauli ante chorum, beate Elizabeth in lectorio, sancte Trinitatis ante chorum.*

⁶ In einer Urkunde von Montag nach Kantate (15. Mai), worin die drei Brüder *Henricus scolasticus, Johannes canonicus ecclesie Fritzlariensis et Hermannus armiger dicti de Sweysperg domini in Lewenstein* in Ausführung der letzten Willensbestimmung ihres Vaters Werner dem Altare *B. Marie virginis situm in ecclesia Fritzlär. super ambone quod vulgariter dicitur uff dem letter* eine Stiftung bestätigen.

⁷ In einem Zinsregister aus 1589 heißt das mit diesem Altar verbundene zweite Benefizium die *Vicaria Beatissimae Mariae virginis nec non Sanctae crucis in lectorio.*

⁸ S. Anm. 6 auf v. S.

⁹ Im Benefiziatregister des genannten Jahres vom 20. Februar steht noch unter 16 das *altare B. M. V. in sacello Coci.*

¹⁰ In einem Verzeichnis der Altäre aus dem Jahr 1591 wird der Altar der Kapelle unter 17 aufgeführt als *Beatae Mariae virg. ante ambitum* mit dem Zusatz *et est capella Coci.*

folge 1766 geschaffene äußere Tür, neben der links in der Mauerecke auf einem altarartigen Unterbau eine handwerksmäßige Holzstatue des heiligen Bonifatius steht, führt in einen Teil des fensterlosen Raumes, welcher durch das Einziehen einer niedrig liegenden Balkendecke in den südlichen Kreuzarm, den St. Elisabethenchor, geschaffen worden ist. An die Wände sind **Grabsteine**, auch die ältesten von allen in der Kirche vorhandenen, die schon erwähnten **aus der Falkenberger Kapelle**, gestellt und dazwischen findet sich auf jeder Wand eine Tür, zunächst dem Eingang die durch die „capella Coci“ in die Kirche führende, dann gegenüber dem Eingang eine alte rundbogige, durch welche man auf acht Stufen in die Hauptkrypta gelangt, und endlich in der gleichzeitig mit der ganzen Anlage eingestellten Teilungswand die zu den beiden Sakristeien. Der Fußboden ist mit Leichensteinen aus dem 18. Jahrhundert belegt. Der ganze Raum macht einen der Stiftskirche durchaus unwürdigen Eindruck, ebenso die ehemalige „kurze Kapelle“, in welche man von ihm aus nach der Kirche hin zunächst gelangt.¹ Auch **über** den Balken sieht es im **St. Elisabethenchor** wenig erfreulich aus; die Öde wird durch die reichliche Lichtzufuhr, welche ein gleichzeitig mit den beiden gotischen Apsisfenstern in die Südwand eingesetztes ähnliches dreiteiliges Fenster und dessen farblose Verglasung gibt, noch merklicher. In der Südostecke steht ein 1693 verfertigter **Taufstein**,² der an dieser wenig passenden Stelle, zumal bei seiner äußerlichen Vernachlässigung, nicht zur Geltung kommt. Neben der Südwestecke führt eine schmale Tür auf einigen Stufen in den Oberstock des Kreuzgangs.³ Alte Fenster in der Ost- und in der Westwand sind vermauert.

In dem gegenüber, d. h. jenseits der Vierung, den nördlichen Kreuzarm einnehmenden **St. Martinschor** würde es, obwohl das in seine Nordwand eingesetzte **frühgotische Fenster**⁴ weit edlere Formen zeigt, mindestens ebenso traurig aussehen, wenn der Raum nicht durch die 1582 errichtete hölzerne **Treppe zur Bibliothek** mit einer darauf befindlichen Uhr etwas abwechslungsreicher gestaltet würde.⁵ Sein unterwölbter Fußboden liegt um vier Stufen höher als der der Vierung und um zwei höher als der des Hauptchores.⁶ In der Nähe der Nordostecke befindet sich von alters her eine Piscina, und es ist deshalb auch unter dem Treppenpodest „die obere Sakristei“ für die Vorbereitung zum Meßdienst im Chor eingerichtet. Vermauerte Fenster und Türen finden sich auch in diesem Kreuzarm.

Zugleich mit der einheitlichen Ausgestaltung des Innern der Stiftskirche erfolgte zwischen 1171 und 1230 auch eine Umbildung des Äußeren von Langhaus und Querschiff im gleichen Sinne; es wurden die Fenster egalisiert und Lisenen, Bogenfriese und das „deutsche Band“ in geeigneter Weise zur Belebung der Wände angewandt. An den **Querhauswänden** und den **Obermauern des Mittelschiffes** ist diese Dekoration noch in ihrer Ursprünglichkeit zu sehen, an der Außenseite des nördlichen Nebenschiffes in moderner Erneuerung. Der **Giebel des Nordchores** ist noch im alten Zustand, **der des Südchores**, bei dem sofort das Fehlen der Abdeckung über der Dachfläche auffällt, gehört einer nach 1600 erfolgten Erneuerung an.⁷ Das

¹ Einige an den Wänden stehende gußeiserne Grabplatten sind später zu besprechen.

² Die angegebene Jahreszahl ist am Fuß des Taufsteins zu lesen. Über den Verfertiger und den Preis findet sich näheres in der *Fabrica von 1692*₉₃; es lautet: 158 \bar{u} 8 β faciunt 33 *Thaler Meister Stephan Jacobi eine neuwe und alabaster undt hölzernen deckell tauffe verlungt auff seine Kosten anhero zu lieffern, . . . 24 \bar{u} ihm Jacobi vohn einem Hochw. Capithull noch zugesetzt wegen der 4 Kirchenlehrer und ellichen xyrathen auff den Deckel zu verfertigen. Die Gesamtkosten betragen 259 \bar{u} 19 β (ungefähr 48 Thaler). Der alte Taufstein, der im südlichsten Nebenschiff bei dem Pfarrturm gestanden hat, muß groß und schwer gewesen sein, denn wir finden in der *Fabrica von 1692*₉₃ den Vermerk: 3 \bar{u} 12 β zehn Männern geben, so da haben helffen den alten Tauffstein aus der kirchen hinauszubringen.*

³ In der *Fabrica von 1584* stehet: 6 β rhiegel an die thur uf s. Elisabethenchor nach dem creutzgangh zu. Es geht daraus jedoch nicht hervor, ob damals schon die Balkendecke eingezogen war und der Elisabethchor hoch lag, oder ob nur eine Treppe zu der Tür führte.

⁴ Dieses Fenster stammt „aus der Schlußzeit des dreizehnten Jahrhunderts. Wir finden an dem Maßwerk den Rundstab noch überall durchgeführt und an den Pfosten mit Sockeln und Kapitälchen versehen“ (H. u. v. D.-R., S. 14), wie bei den Fenstern der St. Elisabethkirche zu Marburg.

⁵ Die Uhr befand sich früher im St. Elisabethchor; in der *Fabrica von 1679*₈₀ ist verzeichnet 1 \bar{u} 1 β dem schreiner und zimmermann geben so die Cantzell auffen chore und das alte Uhrgestüelze auff S. Elisabeth chor abgebrochen.

⁶ Der Fußboden im St. Elisabethchor liegt mit dem im St. Martinschor gleich.

⁷ Auf der Dilichschen Stadtansicht (Taf. 7) zeigt dieser südliche Chorgiebel ganz deutlich drei gekuppelte romanische Fenster und noch ein solches darüber. Bei der bekannten Treue, mit der Dilich alles wiedergibt, muß angenommen werden, daß er dieselben wirklich gesehen hat.

Dach über dem Mittelschiff ist spätmittelalterlich, etwa aus 1450, und seiner Konstruktion wegen von besonderem Interesse. Es hat einen doppelt liegenden Stuhl aus leichten Hölzern mit der bedeutenden Spannweite von ca. 11 m, bei dem die Binder zu je zweien wegen der weit über die Schiffsmauern hinaufragenden Kreuzgewölbe nur über den Gurtbögen liegen und dann bis zu neun Leergespärre folgen.¹ Das viergiebelige Kreuzdach über der Vierung ist aus gleicher Zeit und mit einem Stuhl, welcher heute noch steht, zur Aufnahme eines mächtigen „Primenturms“, wie er den alten Abbildungen nach² bestanden hat und bis ins 18. Jahrhundert geblieben war, eingerichtet; wann und warum diesem **Dachreiter** der hohe Helm abgenommen und er zum hülflosen Krüppel gemacht wurde, weiß man nicht. Die Wiederherstellung böte wohl keine technischen Schwierigkeiten. Eine nicht ganz einfache Aufgabe war und ist die Überdachung der beiden südlichen Seitenschiffe, über welche seit 1845,³ um die Fenster im Mittelschiff frei zu halten, ein flaches **Pultdach** gelegt ist. Vor 1761 war dieselbe praktischer und schöner durch den mittelalterlichen Baumeister gelöst, der kein Bedenken getragen hatte, über jedes der vier gegen den Grashof freien Querjoche in jenen Schiffen ein Satteldach zu stellen, welches zwar einzelne Mittelschiffenster mehr oder weniger überschneidet, aber eine gute Abführung der Tagewässer ermöglichte, und die vier Dächer über den großen Fenstern der Südschiffe mit Steingiebeln abzuschließen. Letztere und auch die Dächer waren bei der am 14. August 1761 erfolgten Beschießung Fritzlars⁴ im siebenjährigen Krieg so schwer beschädigt worden, daß eine Neubedachung nötig wurde.⁵ Diese bestand in einem über dem inneren Schiff errichteten, an die Mittelschiffsmauer sich anlehenden Pultdach und einem das andere Schiff bedeckenden, dazu parallelen Satteldach. Der zwischen beiden Dächern vorhandene Wassersack wurde mittelst zweier das Satteldach durchdringender Rinnen entleert. Die Steingiebel wurden beseitigt und die Mauer über den Fenstern mit einem ähnlichen Gesims abgedeckt wie die westliche Vorhalle; auf der Unterseite einer Deckplatte findet sich die oben angegebene Jahreszahl.⁶

Tafel 36

Tafel 35

¹ In seinen Vorlesungen über die Geschichte der Deutschen Holzarchitektur nennt Oberbaurat Karl Schäfer (Karlsruhe) das Fritzlärer Dach ein wundervolles Beispiel des doppelt liegenden Stuhles in wohldurchdachter Konstruktion. Wir können darüber hier nur folgendes angeben. Auf der, mit Einschluß des Hauptgesimses, über 1,40 m starken Mauer liegen zwei durch eine Schlangenvorstrebung verbundene Mauerlatten, welche nur über den Gurtbögen Dachbalken von jedesmal zwei mit Riegeln verbundenen Bindern tragen, dazwischen (bis zu neun) Stiche von Leergespärren. Die Stuhlposten gehen durch zwei Stockwerke, auf deren, nur in den Bindern vorhandenen, Kehlbalcken Längspfetten ruhen. Bei der großen Entfernung der Binder sind mehrmals zwischen denselben noch in Pfettenhöhe Sprießen eingesetzt, um so eine Art von Hilfsbindern herzustellen, die dann noch, durch unter den Pfetten eingestellte große Andreas-Kreuze besseren Halt bekommen. Die Aufnahme bei H. u. v. D.-R., Tafel III, ist ungenau.

² Hierbei ist die Ansicht aus dem Jahre 1740 (Taf. 10) maßgebend.

³ Unterm 20. Februar 1845 wird an die Regierung zu Cassel berichtet: *Das jetzige aus 3 Flächen bestehende Dach über der südlichen Abseite ist abzubrechen und dafür ein an die Mauer des Kirchenschiffs sich anlehnendes Pultdach aufzuführen. Eine 78 Fuß lange, zwischen zwei der Länge nach zusammenstoßenden Dachflächen befindliche Kandel hat ein so geringes Gefälle, daß das Wasser von dem darin oft 3—4 Fuß hoch liegenden Schnee übertritt und die Tünche des darunter befindlichen Deckengewölbes zerstört. Die Neuanlage wird mit 135 Talern veranschlagt.*

⁴ Man vergleiche hierüber Landau, Beschreibung des Kurfürstentums Hessen, S. 235.

⁵ Schon vor dem am 18. Mai 1761 vom Kapitular und Oberbaumeister Freiherrn von Weitershausen mit dem Steindecker Mathias Schmitz zu Fritzlär abgeschlossenen Akkord, wonach dieser alle sowohl durch die Kanonade als das Wetter beschädigte Dächer der Stiftskirchen, Kapellen, Nebendächer auszusticken und zu reparieren übernommen hatte, war beschlossen worden, das Dach über den Südschiffen doch gänzlich zu erneuern. Am 17. November 1760 wurde, nachdem der Stiftsoberbaumeister vorgestellt hatte, wie saltsam bekannt seye, in was für baufälligem Stand sich die Kirch mit Kreuzgang Dächern befinde und derweilen zu Abwendung großen Schadens das Göbel-(Giebel-)dach an der Kirchen nach dem Grashof nothwendig von Grund aus gemacht werden müsse, und er zugleich angefragt hatte, ob er 1) vorgemeldtes Dach gegen das Frühjahr abbrechen und nach dem einem hochwürdigen Capitel schon vorgelegten Abrisz wieder aufbauen lassen solle, 2) ob er im letzteren Fall zu bestreitende Baukosten, zumahlen er schon starcken Vorschusz gethan, auch wenig Fabricrevenueen dieses Jahr einkommen dürften, einige 100 Thaler dazu ausz Fabricrevenueen aufnehmen könnte, wurde dies genehmigt.

⁶ Sie ist in römischen Ziffern ausgedrückt und dabei stehen noch die Buchstaben F. M., welche vermutlich den Namen des ausführenden Maurermeisters kennzeichnen sollten.

Die Innenausstattung.

Wenn es auch dem Kunsthistoriker und dem Archäologen in höchstem Grade bedauerlich sein muß, daß von der älteren Ausstattung der ehrwürdigen St. Petristiftskirche fast nichts sich bis in unsere Zeit erhalten hat, weil gegen und seit Ende des 17. Jahrhunderts Altäre, Orgel, Kanzel und Gestühl erneuert worden sind — ob, weil der alte Bestand in den Kriegsläufen zugrunde gegangen war, oder, weil das Kapitel dem Zeitgeschmack huldigen zu sollen glaubte, kann nicht mehr festgestellt werden —, so muß andererseits doch zugestanden werden, daß das Kircheninnere mit den jetzigen, meist der sogenannten Barockzeit angehörigen Mobiliarstücken einen malerischen und äußerst reizvollen Anblick bietet. Wir dürfen uns freuen, daß die für den Dom vor einem Menschenalter aufgestellten Projekte zu einer gründlichen Umgestaltung in puristischem Sinne nicht zur Ausführung gekommen sind, und das Experiment, jene auch heute noch in der Vereinzelung unserem Geschmack wenig zusagenden Erzeugnisse des 17. und 18. Jahrhunderts durch sogenannte stilgerechte moderne Imitationen zu ersetzen, unterblieben ist. Über die Entstehungszeit und die Meister der nun noch in der Kirche vorhandenen Stücke liegen Nachrichten vor, welche der Aufzählung und Beschreibung, die wir nachstehend, am Stiftschor beigefügt sind.

Der **Hochaltar** (altare summum S. Petri apostoli) ist seinem Steinbau¹ nach bereits beschrieben (S. 39), er trägt jetzt einen barocken Aufsatz mit in der Mitte befindlichem Tabernakel und seitlichen Reliquienbehältern, zu denen später auch vier transportable Rokokorähmchen mit „Heiltum“ gekommen sind. Um den Zugang zum Hohlraum unter der Mensa frei zu haben, ist der mächtige hölzerne Retabelaufbau² getrennt von letzterer vor den drei mittleren Wänden der Apsis³ aufgestellt. Ein kaum mehr erkennbares großes Ölgemälde, die Anbetung der heiligen drei Könige darstellend,⁴ nimmt die Mitte ein; zu den Seiten stehen in reicher Architektur überlebensgroße Statuen von S. Petrus und S. Paulus, während der obere Aufsatz mit einer vollrunden Darstellung der Krönung Mariae und den knieenden Schutzpatronen Bonifatius und Wigbertus auf den Seiten bis unter das Gewölbe reicht.⁵ Auf dem Altar stehen für gewöhnlich sechs versilberte **Messingleuchter** in Louis-seize-Formen⁶ und zu beiden Seiten auf dem Fußboden zwei große Standleuchter, deren Formgebung schon zum Empire hinneigt.⁷

An der nördlichen Chorwand steht jetzt das „**neue Reliquarium**“, welches seit 1703 zur Exposition und für den Kult der zahlreichen, früher im Innern des hohen Altars verborgenen Reliquien angefertigt

¹ Derselbe ist zwar durch das Antependium und seitliche leichte Holzvorsätze vollständig verdeckt; die letzteren lassen sich aber ohne Schwierigkeit wegnehmen und sind wohl zwey blindfügel abn das hohe Altar, die am 29. Novembris 1749 abn Anton Agricola für 3 Thaler zu illuminiren accordirt wurden.

² Der jetzige Anstrich des Altars wurde im Jahr 1848 vorgenommen, nachdem hierzu und für die übrigen Altäre vom Kurfürstlich Hessischen Ministerium unterm 18. März die Summe von 1800 Talern bewilligt worden war. Es sollte alles wieder so „lackiert und echt vergoldet“ werden, wie es sich vorand. Die Arbeit am Hochaltar war im Jahr 1843 auf 237 Taler veranschlagt worden.

³ Die Kapitäle an den Arkadensäulen sind schon vorher vermutlich bei Aufstellung eines großen gotischen Flügelaltars weggemeißelt worden.

⁴ Der Maler desselben hieß Riechter und war aus Wiedenhoffen im Erzstift Köln („9 Meilen von Fritzlar“); er erhielt für dieses und noch ein anderes Bild 288 fl = 60 Taler. Wer der Bildhauer gewesen ist, gibt die Fabrica nicht an; es heißt darin nur: 33 fl 11 β abn Zebrungskosten aufgegangen bey auffriechtung des hohen Altars, als nemlich Meister Stephan und seinen gesellen auff dritthalbe Woche und Meister Henricus auff 14 Tage. Der Meister Stephan wird wohl der auf Seite 47 in Anm. 2 genannte Stephan Jacobi gewesen sein, welcher den Taufstein geliefert hat, und Meister Henricus der als Verfertiger der Kanzel noch vorkommende Bildschnitzer Henricus Gröne aus Paderborn. Die Bemalung des Holzwerks besorgte Meister Wilhelm Huetzier staffirer in Rüende und erhielt dafür 340 Thaler neben der Kost.

⁵ Am 18. Januar 1770 wurde vom Kapitel angeordnet, daß das große Fenster hinter dem Hochaltar mit Backsteinen von der abgebrochenen Sakristei zugemauert und als Fenster angestrichen werden solle, weil es unnötig und dem Altar schädlich sei. Beides ist zwar richtig, denn der Altar verdeckt den unteren Teil des Fensters vollständig und, wenn, wie es damals der Fall gewesen zu sein scheint, das Fenster sich in defektem Zustand befand, war die Rückseite des Altars der Witterung preisgegeben.

⁶ Die Leuchter sind paarweise in der Größe verschieden (zwei haben 77, zwei 65 und zwei 55 cm Höhe). Ein dazu gehöriges Kruzifix wird, weil beschädigt, in der Paramentenkammer aufbewahrt; es trägt die Inschrift: *Me cum candelabris fieri curavit Florentianus Siebert Frideslariensis M. C. Custos, Anno 1782.*

⁷ Ihre Höhe beträgt ohne die Steinsoclel 2,10 m.

und 1708 altarmäßig hier aufgestellt worden ist.¹ Besondere Beachtung verdienen nur die beiden **Armreliquiare**,² welche in der obersten Abteilung desselben in den Ecken stehen, und mehr noch ein im allgemeinen nicht sichtbarer hölzerner **Reliquienkasten**, der unten in der Mitte hinter einem verschließbaren Doppeltürchen seinen Platz hat.³ Er ist im 15. Jahrhundert wohl in Fritzlar selbst angefertigt worden und sowohl ein allgemein interessantes, als auch ein für die älteste Stiftsgeschichte besonders wertvolles Stück wegen der aufgemalten bildlichen Darstellungen.⁴

Als ein weiteres Denkmal und seltenes Beispiel heimischer Malerei des 16. Jahrhunderts erweist sich das jetzt rechts vom Hochaltar aufgestellte **Wildungensche Flügelaltärchen**,⁵ leider nur noch eine in den 60er Jahren des vorigen Jahrhunderts verrestaurierte Ruine.⁶ Auf der Außenseite des linken Flügels ist in der unteren Hälfte, vor zwei Aposteln knieend⁷ und in Kanonikertracht der Donator dargestellt und vor ihm ein Schild mit dem Wappen der Fritzlarschen Familie von Wildungen, zwei schwarze Zinnenmauern in silbernem

¹ In der «Fabrica» finden sich darüber einige Nachrichten, zunächst (1699/1700): *Mr. Henricus Pape zum Kirschbagen auff Abschlagk des reliquiarii, so ihme vertungen worden ad 135 Thaler bey der setzung entfangen — 50 Thaler und: Mr. Henrico Papen bildschnitzen zum Kirschbagen zur gänßlichen bezahlung des reliquiarii den 29. May 1703 bezahlt 12 Thaler.* Am 14. November 1703 ist die völlige quiltung des meisters zu Giersbagen über das verfertigte Reliquarium praesentirt und verlesen worden.

² In einem 1770 zusammengeschriebenen Verzeichnis der ad altare in choro positum transferierten Reliquien sind *brachium dextrum s. Bonifacii* und *brachium sinistrum s. Wigberti* vermerkt. Die Arme sind aus Holz (0,43 m hoch) und mit mugelig geschliffenen Halbedelsteinen und Glasflüssen, sowie vergoldet gewesenen gegossenen Bleiplättchen, welche die Evangelistensymbole zeigen, verziert. Sie dürften noch aus romanischer Zeit stammen; 1771 heißen sie: *Zwei armen von Kupffer und Holz, worin reliquiae*, und 1610: *zwey hande werden in der procession umgetragen.*

³ Derselbe ist 0,66 m lang, 0,35 m breit und 0,58 m hoch und wird in einem am 14. August 1696 begonnenen Inventar unter 27 aufgeführt als: *Ein großer reliquienkaste, de S. S. Wigberto, Bonifacio, Menchoto, Alguino, Humberto priore in Bierberg.*

⁴ Während in dem Casseler Inventar dieses merkwürdige Stück kurz als „Reliquienkasten von Holz mit Malereien auf einem Leinwandüberzug, anscheinend aus dem 15. Jahrhundert und dadurch besonders interessant, daß sich die Malereien und Inschriften vorzugsweise auf die Gründung der Stiftskirche in Fritzlar beziehen“, abgetan wird, ist von demselben in H. u. v. D.-R. (S. 33 u. 34) eine ausführliche und im ganzen zutreffende Beschreibung gegeben. Die auf den Taf. 59 u. 60 gegebenen Abbildungen überheben uns einer solchen; wir dürfen uns darauf beschränken, die (auch am Kasten selbst jetzt zum Teil) schwer zu entziffernden Inschriften mitzuteilen. Unter den 14 auf den Seitenwänden des Reliquiars bildlich dargestellten Personen finden sich in gotischen Minuskeln die Namen: *x o wigbertus o x o bonifacius o x o gregorius o x o iullus o x o meingotus* (1. Breitseite) *x o humbertus o x o alburnus o x o wigbertus o x o gotthardus o x o felix* (2. Breitseite) *o pipinus o zacharias o | o raspo comes o karvlus magnus* (an den Schmalseiten). Über dem 1. Wigbertus — der 2. trägt das Kirchenmodell und soll vielleicht den Priester Wigbert vorstellen, der in dem Brief des Bonifatius an die Mönche zu Fritzlar aus dem Jahr 747 vorkommt — beginnt am Rand des Deckels in größeren Buchstaben die Inschrift: *hic a sancto bonifatio ppositus | i. fridilax rostiti | tus . et . mgr . moribus . exemplo . | et . vita . fuit . clar'*. Auf den breiten Schrägeiten des Deckels finden sich Kirchen zwischen zwei Personen dargestellt; die eine mit gerade geschlossenem Chor und zwei Westtürmen zwischen Wigbertus und Bonifatius soll die Fritzlarer Peterskirche sein — auf ihrem Dach steht geschrieben *paris doctrina* —, die andere, zwischen Petrus und Christus, mit halbkreisförmiger Apsis und einem Westturm die Peterskirche in Rom. Über der letzteren ist zu lesen: *tu es petrus i. hac . petra . eccl(esi)am meam aedificabo*, dabei finden sich die Figuren von: *davit . . rex* und: *salomo . . rex* und darüber Spruchbänder mit: *doctus . iusticias . eruditionem* und *i . pare . factus . est . iocus*. Daß die auf dem Kasten befindliche Abbildung der Kirche urkundlichen Wert bei auf das Aussehen der Stiftskirche vor dem jetzigen Bau bezüglichlichen Fragen nicht haben kann, braucht wohl kaum gesagt zu werden. Die von Falckenheiner (Bd. II, S. 47) erwähnte *Cista cum reliquiis Sanctorum de Monte Bierburg cum omnibus depictis Fundatoribus et inscriptione* ist unser Holzkasten.

⁵ Dasselbe soll früher in der dem Kreuzgang angebauten Allerheiligenkapelle gestanden haben. Diese und die am Ostflügel befindliche „Capella SS. Philippi et Jacobi“ erscheinen in den Bauakten des 19. Jahrhunderts unter dem Namen der Ferrarischen und der Falkenberger Kapelle. Beide waren außer Gebrauch und wurden erst im Jahr 1860 wieder instand gesetzt; bei dieser Gelegenheit sind zwei in denselben noch vorgefundene sehr beschädigte gotische Flügelaltäre in ihrer Bildschnitzerei und Malerei durch eingessessene Handwerker restauriert worden. Aber wie?

⁶ In dem Kostenanschlag vom 1. Mai 1860 ist auch von Ergänzung der fehlenden Holzschnitzereien und Statuetten die Rede; vermutlich waren jedoch die Leute dazu nicht fähig und mußten deshalb im Wildungenschen Altärchen vier Bogenstellungen frei bleiben; St. Peter steht wohl auch nicht auf seinem alten Platz.

⁷ Auf dem Spruchband ist zu lesen: *Sancti 8 apostoli: orate pro nobis*. In dem Abteil darüber ist, in der Komposition an Niederrheinische Vorbilder erinnernd, Maria mit dem Kinde, welches Kirschen zum Munde führt, dargestellt. Der rechte Flügel ist weniger gut erhalten; er zeigt in einem doppelgeschossigen architektonischen Aufbau oben die Krönung Mariae, unten eine Versammlung von Heiligen, von denen Johannes der Täufer mit Buch, worauf ein Lamm, kenntlich ist. Ihm gegenüber ist ein Papst mit dreifacher Krone; oben sind links weibliche Heilige, Katharina und Barbara, rechts männliche, Petrus und der Evangelist Johannes.

Felde. Auf dem rechten Flügel findet sich an entsprechender Stelle das Wappen der zu den Fritzlärer Burgmannen zählenden Familie der Katzmänner;¹ im Innern ist nochmals, in der Mitte der Sockelverzierung, der Wildungensche Wappenschild.² Vermutlich war Reinhard von Wildungen, Kapitular seit 1488 und gestorben am 26. Juni 1554, der Stifter; das Bronzeschild von seinem Grabstein ist erhalten und am zweiten südlichen Hauptpfeiler angebracht.

Der Vollständigkeit wegen muß auch ein nicht aufgestellter, erst in neuerer Zeit erkaufter spätgotischer **Schnitzaltar** (er soll aus Thüringen stammen) erwähnt werden.³ Das Innere des Schreins, fünf größere Figuren im Mittelteil und zwölf kleinere in den Flügeln, ist substantiell gut erhalten,⁴ die Außen- gemälde sind zerstört. Tafel 65

An der Südwand des Chores steht ein in der Rückwand und den hohen geschnitzten Wangen noch intakt erhaltener **Celebrantenstuhl** aus dem 14. Jahrhundert. Mehr oder weniger mißhandelte Reste von **Chorgestühl** aus ungefähr gleicher Zeit sind in der Vierung beiderseits **neben der** eisernen **Gittertür** an der Treppe zum Schiff mit neueren Teilen vereinigt.⁵ Die zu beiden Seiten der Vierung in zwei Reihen angebrachten Sedilien für die Kapitularen sind, wie die Armlehnen und die Misericordien beweisen, noch aus dem 15. Jahrhundert, sie bieten jedoch, abgesehen von plumb geschnitzten Stirnwänden, keinerlei künstlerischen Schmuck. Tafel 67
Tafel 69

Im nördlichen Kreuzarm, dem St. Martinschor, findet sich jetzt auf dem einzigen darin befindlichen und deshalb wohl auch noch heute dem heiligen Martin geweihten Altar ein hübsches, der spätesten Renaissance angehöriges **Holzretabel**, welches sich wegen seiner Darstellungen als ursprünglich für das „altare S. Johannis baptiste et Petri“ bestimmt ansprechen läßt.⁶ Dasselbe wird wohl bis zum Jahre 1774, in welchem der Dekan von Weitershausen den „in opposito altaris parochialis“ gelegenen Johannisaltar mit dem jetzigen Aufbau zierte, auf diesem gestanden haben. Das örtliche Gegenstück zum St. Martinsaltar bildete ehemals der im südlichen Kreuzflügel gelegene St. Elisabethaltar,⁷ dessen **jetziger Aufbau** wie das daran angebrachte Wappen erweist, eine Stiftung des am 22. März 1760 verstorbenen Dekans Carl Maximilian von Mairhofen ist. Jetzt ist in die alte Umrahmung eine von Ludwig Link aus Fulda gemalte Pieta als Altarblatt eingesetzt, so daß der Titel des Altares zur „schmerzhaften Mutter Gottes“ sein könnte. Früher kommt ein solcher als Tafel 72
Tafel 69

¹ Die zu den Fritzlärer Burgmannen zählende Familie Katzmänn spielt in der Geschichte der Stadt und des Stifts eine bedeutende Rolle. Schon 1345 erscheint Henricus a Katzmänn als Kapitular, 1430 Haplo v. K. als Dekan, um 1500 finden wir die Kapitular Philippus und Johannes v. Katzmänn. Das Wappen ist schon oben bei dem Relief am Rathaus besprochen.

² Dieses Wappen führte die ausgestorbene, in Fritzlär und Homberg angesessene Patrizierfamilie dieses Namens, während das des gleichfalls ausgestorbenen Rittergeschlechts der Wildungen zwei mit den Schneiden nach außen gewendete Hackmesser in goldenem Schilde zeigt. Mitglieder der ersteren kommen unter den Fritzlärer Kapitularen mehrfach vor; im 15. Jahrhundert allein drei.

³ Derselbe ist abgebildet bei Münzenberger-Beissel, Zur Kenntnis und Würdigung der mittelalterlichen Altäre Deutschlands in Lieferung XVI auf Taf. 6. Stilistisch steht er den Arbeiten der Schule von Salfeld nahe.

⁴ Auf den in den Goldgrund eingezeichneten Nimbos beginnen die Namen der, da sie zum Teil die Attribute verloren haben, ohnedem nicht bestimmbar Heiligen, um sich auf den breiten Gewandsäumen fortzusetzen, eine Eigentümlichkeit, welche vielleicht zur Entdeckung der Werkstatt, aus welcher der Altar hervorgegangen ist, führen kann. Der Mittelschrein (1,75 m br., 1,30 m h.) ist an den Seiten und auf der Rückseite unbemalt und dürfte deshalb in einer Wandnische gesessen haben; mitten darin steht MARIA MATER DEI, rechts von ihr S. ANDREAS u. S. ANNA, links S. GERDRVDIS u. S. LENARDUS. Die Flügel zeigen im Innern, in 2 Reihen übereinander angeordnet, 11 Apostel und die h. Magdalena mit der Salbenbüchse.

⁵ Unsere Tafeln 67, 68, 69 und 70 lassen zur Genüge erkennen, wie bei dem jetzigen Gestühl die aus den verschiedensten Jahrhunderten stammenden Teile ganz rücksichtslos zusammengebaut sind, vermutlich schon vor der großen Umgestaltung des Kircheninnern am Schlusse des 17. Jahrhunderts.

⁶ Wir erblicken darauf nicht nur die vollrunden Statuen dieser beiden Heiligen, sondern auch Reliefs mit den bedeutsamsten Szenen aus ihrem Leben; unten die Predigt des Johannes in der Wüste und darüber die Verleihung der Schlüssel an Petrus. In dem Aufsatz, der mit einer Kreuzigungsgruppe abschließt, stehen die h. Katharina und die h. Barbara. Die kleinen Reiterbilder des h. Martin und des h. Georg gehören wohl nicht zu diesem Altar.

⁷ Derselbe wurde im Jahr 1770 aufgehoben; in einer Urkunde von 1379 heißt er *altar sente Elizabeth gelegen empor gegen dem kore* und in einer solchen aus 1471 wird er *altare s. Elizabeth in dextero latere chori* genannt.

„altare Beatae Mariae virginis dolorosae ante turrin“, mitunter auch noch mit dem Zusatz „prope baptismum“ vor. Der Altar wird schon 1305 erwähnt und bestand bis zur Aufhebung des Stifts.¹ Eine seither in dem südlichen Turm beiseite gestellte, spätgotische **Pieta** in fast lebensgroßen Figuren aus Holz dürfte von diesem Altar² herrühren. Rechts von dem andern Altar im Elisabethchor hängt hoch an der Wand ein großes, gotische Formen zeigendes Kruzifix mit überlebensgroßem, gut gearbeitetem Christuskörper, das vielleicht früher als Triumphkreuz gedient hat.³

Zu beiden Seiten der aus der Vierung ins Langschiff hinabführenden Treppe sind auf einem bis zu halber Höhe der Treppe reichenden Podium zwei Altäre erbaut, von denen der südliche neben dem jetzt durch ein modernes Bild verdeckten, die Himmelfahrt Christi darstellenden Altarblatt in korinthischen Säulenstellungen die Holzstatuen der Heiligen Petrus und Paulus enthält,⁴ während der nördliche, in den gleichen Barockformen wie der andere gebildet, eine bildliche Darstellung der heiligen Dreifaltigkeit zeigt, neben welcher Holzstatuen St. Martins und des heiligen Bonifatius stehen.⁵ Offenbar sind dies daher die zwei Altäre, welche in einem Präbendenverzeichnis von 1529 als die Altäre „Sanctorum Petri et Pauli ante chorum“ und „Sancte Trinitatis ante chorum“ vorkommen.⁶ Das in demselben Aktenstück genannte „altare sancte crucis et Marie in ambone“ wird 1771 als „mortificatum“ bezeichnet.

Im Mittelschiff stehen an den östlichen Hauptpfeilern **zwei** im Aussehen ähnliche **Altäre**, die schon oben (S. 46) kurz erwähnt sind, auf der Nordseite der Pfarraltar und gegenüber der St. Johannisaltar.⁷

Der **letztere** ist an den Säulenpostamenten mit 1774 datiert und sein Aufbau eine Stiftung des schon mehr-

¹ Noch im Jahr 1790 bekennen der Scharfrichter Joseph Lucas zu Fritzlar und seine Ehefrau Anna Gertrud geb. Schwerdt, daß sie vom Stiftskapitel ein ad beneficium matris dolorosae gehöriges Kapital von 40 fl. gelehnt bekommen hätten.

² Zufolge einer Bekanntmachung in der Casselischen Polizey- und Commerciens-Zeitung vom 30. März 1780 war „in der nacht vom 28^{ten} auf den 29^{ten} Merz a. c. in der stiftskirchen Sancti Petri zu Fritzlar durch gewalthätigen Einbruch von dem Altar und Statue B. M. V. Dolorosae“ eine Anzahl goldener und silberner Schmuckstücke entwendet worden, von welchen hier nur „eine silbern gegossene Cron $\frac{3}{4}$ à 1 \bar{u} schwer“ erwähnt zu werden verdient.

³ Ein Beweis hierfür würde sich ergeben, wenn auch die Rückseite mit einem Crucifixus bemalt befunden würde. Zurzeit hat eine dahingehende Untersuchung nicht vorgenommen werden können. Wie in vielen Westfälischen Kirchen hing auch zu Fritzlar im Schiff ein *doppelt mütter gotts bildt*, umgeben von einem *rhosenkrantz*, woran *sieben Leichter* (Fabrica de 16^{90/91}). Aus dem Jahre 1584 ist darüber folgendes mitzuteilen: *4 \bar{u} 4 β widerumb demselbigen (nämlich dem Fritz Keyser) geben, hadt 6 eysen Leuchter an das Marienbildt mitten in der Kirchen gemacht, thut ein Leuchter 7 albus, 2 \bar{u} Jobst Tramer geben, hadt ein Ketten von 13 Schuben oben ans Marienbildt gemacht, daran es henket, 1 \bar{u} idem (= eidem) geben, hadt den haspel beschlagen mit eysen ringen, zween zappen und zwei eysen pfannen, gemeltes Marienbildt uff und abzulassen, 15 β 3 δ , Meister Curt dem Zimmermann geben vor den Haspel zu machen und anzuschlagen, 2 \bar{u} 14 β Werner dem Dressler geben, hadt 6 Ampeln oder Leuchter mit Lichtern von holze am vorgedachten Marienbildt gedreht, thut ein Ampel 9 β .*

⁴ Er wurde laut Fabrikrechnung von 1693 von dem Bildschnitzer Groene aus Paderborn angefertigt. In der Fr. F.-R. 16^{93/94} steht: *Dem bildschnitzer miß nahmen Gröne zu Paderborn ein beneben Altar vor dem Chore ad honorem SS. Petri et Pauli vertungen, worauff er in abschlag bekommen 25 Thaler, dann in der folgenden aus 16^{95/96}: Meister Henricus Gröne Bildschnitzer wegen des beneben Altars vor dem Chore, so in honorem S. S. Apostolorum Petri et Pauli intitult wird, ferners auff die bedingung und vorigen Jahrs entfangk bekommen und darmit völlig bezahl — 87 Thaler. Weiter lesen wir darin: Zwey fuehrleute vohn Wehren betungen, so dieses Altar von Paderborn abgeholt — 13 Thaler, die beitten schillereyen, so in dieses Altar seyndt kommen kosten — 20 Thaler. Vohr bottenlohn so diese Schillereyen von Stockhausen anhero gebracht — 1 Thaler.*

⁵ An der Predella findet sich die Inschrift: IN HONOREM SS. TRINITATIS SS. PAT. MARTINI ET BONIFACIJ HOC ALTARE FIERI FECIT MART. SCHLICKE CAN: ET SENIOR HVIVS ECCLIAE A^o 1695. Schlicker war Kapitular seit 1652 und starb 1695. Auf der Mensa finden sich — was selten vorkommt — Reste der Weihe-Inschrift in weißer Farbe.

⁶ Der erstere war von dem 1324 verstorbenen Dekan Hermannus de Grune gestiftet, denn in einer Urkunde vom 21. Januar 1305 bewilligen ihm Dekan und Kapitel zu Fritzlar das Vergebungsrecht für den Altar, welchen er *in ipsa ecclesia construxit in laudem et honorem dei omnipotentis nec non beatorum Petri et Pauli apostolorum.*

⁷ Bereits im Jahr 1279 müssen beide Altäre vorhanden gewesen sein, denn in einem Kopialbuch geht einer Urkunde aus dem genannten Jahre die Überschrift voraus: *Jura ad altare s. Johannis bapt. in opposito altaris parochialis spectantia.*

mals als „Oberfabrikator“ erwähnten Dekans von Weitershausen.¹ Auf dem Tabernakel steht lebensgroß Johannes der Täufer, auf das Lamm hinzeigend, daneben rechts der heilige Melchior, links ein heiliger Kardinal. Oberhalb der Johannesstatue sieht man das Weitershausensche und vier Ahnenwappen; darüber wird von Putten ein Baldachin gehalten, dessen Draperien beiderseits bis zum Altartisch herabreichen. Der **Pfarraltar** befindet sich, wie bereits angegeben, schon seit dem 13. Jahrhundert, nachdem die Südschiffe angebaut waren, an der jetzigen Stelle, statt in der Mittelachse der Kirche, weil er hier für die in den Schiffen befindliche Laiengemeinde den günstigsten Standort hatte. Um ihn noch besser sichtbar zu machen, wurden im 14. Jahrhundert die benachbarten Fenster der nördlichen Seitenschiffe vergrößert und gotisches Stabwerk eingesetzt.² Der Altar ist der Jungfrau Maria als Himmelskönigin geweiht.³ Ihre Statue mit dem Jesuskind auf dem Arm und einem Zepter in der Rechten steht auf dem Tabernakel und darüber in einer Kartusche: SANCTA MARIA SERPENTIS VICTRIX. An den Säulenpostamenten des architektonischen Aufbaues, in welchem die Bildsäulen des heiligen Bonifatius und des heiligen Wigbert Platz gefunden haben, liest man 1724.⁴ Um den Altar mit dem 1774 erneuerten Gegenüber gleichförmiger zu gestalten, ist damals oben ein dem am Weitershausenschen Aufbau des St. Johannsaltars befindlichen ähnlicher Baldachin zugesetzt worden.

Tafel 45

Dem nächsten nördlichen Hauptpfeiler nach Westen zu wurde 1696 die noch daselbst erhaltene **Kanzel** angehängt;⁵ sie ist vom selben Meister angefertigt, der den Peters- und Paulsaltar auf der Chortreppe drei Jahre vorher geliefert hatte, und in schwulstigem Barock gehalten.⁶ Zwei größere Engelgestalten tragen den Schalldeckel; zwischen ihnen befindet sich der durch den Pfeiler gebrochene und mit einer neueren, Louis-seize-Formen zeigenden Tür verschlossene Zugang. An der Vorderseite der Brüstung ist das Stiftswappen angebracht,⁷ der Schild mit gekreuzten Schlüsseln und der Tiara darüber. Das **Gestühl im Schiff**, „45 Bänke in medio ecclesiae“, war laut „Fabrikrechnung de 16^{91/92}“ schon vorher hergestellt worden.⁸

Tafel 46

Tafel 43

Im südlichsten Seitenschiff, das, wie oben (S. 45) bereits mitgeteilt ist, früher mehrere Altäre ent-

¹ Dies beweist unter anderem die an dem Altar befindliche Inschrift: FRANCISC. PHILIPP. LUDOVIC. L. B. DE WEITERSHAUSEN IN MERTZHAUSEN ET VOLCKERODA &c DECANUS FRIDESLARIENSIS, sowie folgender Eintrag vom 8. Oktober 1773 im Stiftsprotokoll: *Dechant von Weitershausen zeigt an, er sei entschlossen den Johannsaltar neu und den gegenüberstehenden Pfarraltar gleichförmig zu machen, der Altarstein sei aber zu klein, dagegen sei ein hinreichend großer Altarstein in der Krufft hinter dem heiligen Grabe, der nicht mehr gebraucht werden könne. Bittet um die Erlaubnis, diesen Altarstein s. Z. auf seine Kosten an den neuen Johannsaltar transportiren zu lassen. Ist verstatlet worden.*

² Diese Fensteranlage wurde im Jahr 1878 der „Stilreinheit“ wegen beseitigt; bei H. u. v. D.-R. ist der alte Zustand auf Taf. VI abgebildet.

³ In den Benefizienverzeichnissen findet sich ein *altare b. Mariae gloriosae* ohne Angabe des Standorts; vielleicht ist es mit unserm Pfarraltar identisch. Der sich in der *Fabrica de 15^{97/98}* findende Eintrag: *Item 3 alb. dedi mester Bertoldt ad reformandum den schranck uff unßer lieben frowen altar* beweist, daß ein Altarschrein auf dem Liebfrauenaltar gestanden hat. Der vorher genannte Kantor Herm. v. Grune hat schon vor 1305 den altar *in laudem et gloriam virginis gloriosae* errichtet und dotiert.

⁴ Im Stiftsprotokoll von 1723 ist unter dem 1. Juni vermerkt: *Weilen der alte Pfarraltar dermahlen in keiner Veneration und von denen Würmern zerfressen würde, alß ist auff Anhalten derer H. H. Altaristen solhanes Altar in die Johanneskirch verehret worden.* Diese Kirche wurde 1848 abgebrochen, nachdem sie seit Aufhebung des Stifts unbenutzt gestanden hatte. In der Herz-Jesu-Kapelle auf der Weide fand man in den 1870er Jahren zwei Altarflügel mit geschnitzten Figuren; mit denen des einen Flügels ließ der damalige Dechant Kreisler einen noch in der Pfarrwohnung befindlichen neuangefertigten Schrank aus schmücken. Den andern erhielt der Akademieprofessor Schneider in Cassel, welcher die Zeichnung zu diesem Schrank gemacht hatte. Die Flügel stammten sicher aus dem Dom und vielleicht von jenem Altar.

⁵ Wie aus der Anmerkung 5 auf Seite 47 ersichtlich, stand früher eine Kanzel auf dem Chor; sie wurde der ebenda gemachten Mitteilung zufolge im Jahr 1679 abgebrochen. Für den Chorgottesdienst der Stiftsherren war die Predigt von geringer Bedeutung.

⁶ In der *Fabrica de 16^{98/99}* ist darüber vermerkt: *Item eine neuwe Cantzell Mr. Henrico Gröene wohnhaftig zu Paderborn in hiesige St. Petri stieffts kirchen vertungen, lauth contract ad 110, hierauff also baldt auff diesen contract bekommen — 20 Thaler.*

⁷ Am 15. Juni 1785 wurde mit Joh. Lambert Steer, Vergolder zu Stadt Geys, ein *Accord über die in der St. Petri-stiftskirchen in Gold und Farben zu staffirende Canzel* abgeschlossen, in den auch noch *das im Chor von stein aufgerichtete epitaphium* sowie *die 2 crucifix vor und neben der canzel* mit einbezogen wurden. Der Meister erhielt dafür 190 fl. Frankfurter cours. Im Jahr 1845 fand wieder eine Ausbesserung statt für 120 Thaler, wobei das Holzwerk weiß und grau in verschiedenen Nuancen zu lackiren und die jetzt vergoldeten Stellen wieder echt zu vergolden vorgesehen wurde.

⁸ Im Jahr 1580 waren schon neue Stühle und Bänke in die Stiftskirche angeschafft worden; Meister Caspar der Schreiner erhielt dafür 138 \bar{u} 14 β (*Fabrica 15^{79/80}*).

hielt, ist jetzt nur noch einer vorhanden, und zwar im vorletzten östlichen Joch an der Mauer, welche dieses Joch gegen das „sacellum Coci“ abschloß. Es ist der mit einer Darstellung der Himmelfahrt und Krönung Mariae in Holzplastik verzierte **St. Josephsaltar**.¹ Zu den Seiten der Mittelgruppe stehen Statuen des Pflegevaters Joseph und des Evangelisten Johannes. Der Altar ist äußerst roh mit der Rückwand in Verbindung gestellt, also ursprünglich nicht an dieser Stelle gewesen.² Möglicherweise stammt er aus der Capella Coci.

Tafel 49 Von den in eben diesem Schiff an der Fensterwand aufgestellten vier **Beichtstühlen** verdienen nur die beiden mittleren, im Barockstil gehaltenen, Erwähnung, weniger die darüber angebrachten Gemälde.³

Der Bau der noch vorhandenen, auf einem ins Schiff vorspringenden und auf zwei Holzsäulen⁴ ruhenden Doxal stehenden und die Arkaden der oberen Turmhalle vollständig verdeckenden **Orgel** wurde im Jahre 1768 beschlossen.⁵ Ein Bildhauer Kopf lieferte das Modell für den Prospekt, und ein Orgelbauer Schlottmann aus Friedewald wurde für die Herstellung des Werkes gewonnen. Der letztere sollte dem am 26. April 1768 abgeschlossenen Kontrakt zufolge für alles 1650 Taler und die alte Orgel⁶ erhalten. Am 27. Juni 1769 entschied sich das Kapitel dafür, das Doxal nicht als Sprengwerk herzustellen, sondern mit zwei hölzernen Unterstützungssäulen. Obgleich Schlottmann am 18. Januar 1773 den Betrag von 1200 Taler auf die zu liefernde Arbeit erhalten hatte, brachte er die Orgel doch wegen seiner schlechten Finanzlage⁷ nicht fertig, und es mußte im Jahre 1774 der „berühmte“ Orgelmacher Joh. Gottlieb Müller zu Paderborn zur Vollendung, die nach seinem Voranschlag 862 Taler ohne das Holzmaterial und die Verköstigung kosten soll, herangezogen werden. Dem ursprünglichen Orgelprospekt, der im Geschmack des späteren Rokoko gehalten ist, wurden nachträglich die beiden schlecht dazu passenden Seitenteile mit den großen Baßpfeifen beigefügt.⁸

¹ Dem links angebrachten Wappen und dem auf der rechten Seite sich findenden aus D, V und F gebildeten Monogramm zufolge ist der Aufsatz eine Stiftung des 1745 ins Kapitel gelangten, späteren Cantors Damian von Forstmeister.

² Im Jahr 1843 fanden zwischen der „Kirchenprovision“ und der Kurhessischen Regierung Verhandlungen statt, wonach auf dem Elisabethchor ein Altar abgebrochen und der Muttergottesaltar auf dem Elisabethchor aufgestellt werden sollte.

³ Daß diese Malereien keinen besonderen Kunstwert haben können, beweist schon der in der Fr. F.-R. von 1608/90 angegebene Preis; es heißt darin: *Vobr zwoey billter ueber die beichtstüele hat der Malher bekommen — 6 Thaler, und: Vobr den ovalen bliendtraamen zu diesen Schillereyen — 4 alb.*

⁴ Dieselben erhielten, nach dem Vorbild der dahinter stehenden beiden Säulen, steinerne Basen mit Eckblättern.

⁵ Unterm 2. Oktober 1767 verzeichnet das Stiftsprotokoll: *Nachdem Hochw. Capitulum gesinnet ist eine neue Orgel zu bauen, so wäre fordernsamst an Hochw. Erzb. Generalvicariat um den Consens zu suppliciren, daß Capitulum 1000 Thlr. aufnehmen dürfte. Der Dechant von Weitershausen schenkt zur Orgel von dem an der Fabrik zu fordern habenden Vorschuß 300 Thlr.*

⁶ Dieselbe sollte nicht eher abgebrochen werden, bis der Orgelmacher imstande ist, wenigstens 6 Register hinzusetzen. Außer vielen Nachrichten (z. B. aus 1511, 1549, 1583) über kleinere Reparaturen an der Orgel der Peterskirche findet sich im Stiftsprotokoll die wichtigere, daß am 6. Oktober 1588 Scholaster, Sänger und Kapitel St. Petersstifts zu Fritzlar einen Kontrakt abschließen mit Henricus Cumpenius, Orgelmacher und Bürger von Northausen, wegen Anfertigung eines neuen Orgelwerks in der Stiftskirche. Dieses wurde am 9. Januar 1590 geliefert und hatte 31 Stimmen; der als Erbauer der Orgeln im Dom zu Magdeburg (1604) und im Kloster Riddagshausen bei Braunschweig (1610) bekannte Meister sollte die alte Orgel in Zahlung nehmen und außerdem 625 Thlr. bar erhalten. Für äußeren Schmuck der Orgel sorgte das Kapitel selbst, indem es am 7. September 1589 wegen der Malereien an der neuen Orgel mit Gerhard Stroithmann, Maler zu Paderborn, folgendes vereinbarte: *An die großen Flügel soll inwendig die Geburt Christi und die heiligen 3 Könige, auswendig aber aus dem Josua cap. VI die Arche des Bundes, die um die Stadt Jericho getragen wird, da die 7 Priester mit Posaunen vorher gehen; an die kleinen Flügel des Positivs soll inwendig die Verkündigung und Heimsuchung Mariae, auswendig die Fundatores des Stifts. Diese Malereien wurden mit 70 Talern bezahlt. Nachdem im Jahr 1651 eine große Reparatur der Orgel mit einem Kostenaufwand von 77 Tlren. 20½ alb. stattgefunden hatte, wurde vom 24. Februar bis 25. Mai 1700 wieder an der Orgel gearbeitet, und zwar: *Erslich ist dem mr. Sylvester Hielman mit seinem Gesellen Jodoco die ganze orgell auszunehmen, zu renoviren, elliche register undt einneuen posauenbaß mit windtladen, neuen pfeiffen undt was darzu erfordert wierdt, vertungen worden auff elliche maale ad — 64 Thaler. Die gesamten Reparaturkosten beliefen sich jedoch auf 170 Taler. Auch hat dann der Orgelmacher Joh. Raphael an der Orgel gearbeitet 14 Wochen 4½ Tag vom 20. Januar bis 25. Juni 1729, wofür er 44 Taler 8 alb. Arbeitslohn bekam. Weiter liegt noch eine Quittung vor vom 8. Oktober 1747, wonach der Orgelmacher Johann Michael Kahle aus Duderstadt für das Leimen der Blasbälge an der Orgel und sie mit neuem Leder zu beziehen 27 Taler erhielt.**

⁷ Schlottmann geriet 1775 in Konkurs mit 2300 Taler Passiven, denen an Aktiven nur 400 Taler gegenüberstanden. Die für Fritzlar gelieferte Arbeit war so schlecht, daß im März 1776 das *Ober-Organ-Positiv* einzustürzen drohte.

⁸ Dies geschah vermutlich im Jahr 1844 durch den Orgelbauer Friedr. Krebaum aus Eschwege, der für seine Arbeit nach dem am 30. Mai abgeschlossenen Kontrakt 970 Taler erhalten sollte.

Vom Mobiliar in den mit dem Kircheninnern in unmittelbarem Zusammenhang stehenden Nebenbauten sind zu erwähnen: ein die ganze Nordwand in der aus der Falkenberger Kapelle hergerichteten neuen Sakristei einnehmender, im Jahr 1770 erbauter Schrank von tüchtiger Handwerksarbeit in Rokokoformen, dann in der Schatzkammer ein 1554 für die damalige Kapitelstube angefertigter **Aktenschrank** mit kunstvoller Schreiner- und Schlosserarbeit,¹ weiter eine **gotische Bank** und eine einfache eisenbeschlagene **Truhe**² aus dem 13. Jahrhundert.

Tafel 107
Tafel 130

Die Bonifatiuskapelle und der Vorbau vor dem Nordeingang.

Vor die nördliche Außenwand des St. Martinschores und sich an dieselbe anlehnend wurde im 14. Jahrhundert eine Kapelle gebaut, welche jetzt den Namen „**Bonifatiuskapelle**“ führt und damit beim Volke die irrige Ansicht erweckt hat, hier habe die von dem Apostel der Deutschen gefällte Donnereiche gestanden.³ Wir sind über den Stifter dieses Anbaues und die Zeit seiner Errichtung urkundlich genau unterrichtet und haben in der baugeschichtlichen Einleitung die Kapelle bereits mit ihrem richtigen Namen bezeichnet als „capella beate Marie virginis in cimiterio ecclesie Fritzlariensis“. So wird dieselbe und mit dem Zusatz, daß sie dem Rathaus gegenüberliege, in einer Urkunde aus dem Jahre 1354 genannt.⁴ Der Name ihres Stifters „Conradus dictus Hacke, uncus, de Göttingen“ findet sich in einer Urkunde vom 6. April 1369, und zwar wird darin der Altar der Kapelle als bereits vollendet und geweiht erwähnt, während ein solcher in der aus 1354 nur als beabsichtigt erscheint.⁵ Die Kapelle war seit Aufhebung des Stiftes außer Gebrauch gesetzt und nach und nach so verwahrlost, daß in den vierziger Jahren des vorigen Jahrhunderts ernstlich an ihren Abbruch gedacht wurde.⁶ Die Wiederherstellung, in der sie sich jetzt zeigt, ge-

Tafel 79

¹ Die *Fabrica de annis 15¹¹/₁₂* berichtet darüber: *Der Schrank im Kapitelhaus hat gekostet summa summarum 164 fl 12 ß 4 hbr.* Mit der Arbeit wurde begonnen 1541 am Gallustag (16. Oktober). Es haben daran gearbeitet *Daniel der Schreiner 34 tage, Sittlich sein knecht 30 tage, Rabe Meler 29 tage, Ebbart sein knecht 22 tage, Heinrich Grebe der Drechsler hat die 9 Kugeln auf das Gesims gemacht, Werner Mertz der cleinschmidt hat das Eysenwerch gemacht.* Der Name dieses letzten steht auf den Beschlägen; auch die Jahreszahl 1541 ist am Schrank, der ursprünglich 66 Schubladen hatte, zu finden.

² Am 12. Juni 1610 ist die Sakristei inventiert und dabei auch verzeichnet: *ein holtzern Kasten mit eisen beschlagen, vielleicht der jetzt in der Schatzkammer befindliche; in dem Inventar folgende fünf schluszel abn einem bandlein, zeben kleine abn einem bandlein* scheinen auch noch im Domschatz vorhanden zu sein. Dieselben sind zum Teil sehr merkwürdig, ganz anders als die spätmittelalterlichen Schlüssel geformt; sie erinnern an antike römische Schlüssel. (Abb. auf Taf. 130.)

³ Erst durch die nach der zu Anfang der fünfziger Jahre des vorigen Jahrhunderts erfolgten Restaurierung erfolgte kirchliche Weihe hat diese Benennung Berechtigung erlangt; die Kapelle kommt unter dem Namen Bonifatiuskapelle jedoch schon in früheren Aktenstücken vor, so z. B. in einem Bericht des Kreisbaumeisters Breithaupt vom 6. August 1849, worin derselbe den größten Teil der an der Stiftskirche notwendigen Restaurierungsarbeiten für erledigt erklärt und nur den Abbruch der beiden das Kirchengebäude verunstaltenden Anhängsel, der sogenannten Bonifatiuskapelle und des Wachthauses als noch ausstehend bezeichnet. Bereits 1845 waren „für Abbruch der überflüssigen höchst schadhafte Kapelle und der aus Fachwerk bestehenden eben wohl ganz entbehrlichen Wachstuben, welche späterhin angebaut sind, und die schöne Kirche verdecken“, 20 Taler in dem Baufonds beantragt.

⁴ In der im genannten Jahre in *vigilia undecim millium virginum* (20. Oktober) von einem Fritzlärer Bürger *Herbordus dictus der Roden* ausgestellten Stiftungsurkunde eines Altars; derselbe schenkt alle seine in *villa et campis ville Werkele* gelegenen Güter *ad dotem altaris unius in capella beate Marie virginis in cymiterio ecclesie Fritzlariensis sita et ipsi ecclesie contra pretorium ejusdem opidi.*

⁵ Der Subdiakonus Herbord Katzmann verbessert durch eine Schenkung die Einkünfte des *altare in honorem b. virg. Marie et s. Andree apostoli dudum consecrate* und erwähnt dabei diesen Altar als eine Stiftung *Conradi dicti Haken canonici ecclesie Fritzlariensis, fundatoris capelle gl. virg. Marie site in cimiterio.*

⁶ Unterm 2. Februar 1845 wird an die Kurfürstliche Regierung nach Cassel berichtet: „Die Kapelle an der Nordseite ist seit der Aufstellung des Kostenanschlages im Jahr 1840 in allen ihren Teilen so schadhafte geworden, daß ihre Herstellung unverhältnismäßig hohe Kosten — unterm 30. August 1849 wird die Wiederherstellung auf 300 Taler veranschlagt — verursachen und ihre gänzliche Entfernung um so mehr zu bewirken sein würde, als sie in späterer Zeit angebaut, die Kirche teilweise verdeckt und jetzt unbenutzt und völlig überflüssig ist. Die Remotion, womit die Geistlichkeit und die Herren Oberbaudirektor Bromeis und Oberbaurat Schuchard sich einverstanden erklärt haben, wird für die Finanzperiode 1846—48 beantragt werden.“

schah unter der Leitung des Hessischen Gotikers G. G. Ungewitter im Jahr 1854. Dieser erhielt hierdurch die Gelegenheit, sich eingehend mit der Stiftskirche zu beschäftigen.¹

Ihrer angegebenen Bauzeit entsprechend, ist die Kapelle noch in hochgotischen Formen ausgeführt; davon gibt äußerlich besonders das reiche **Portal**² Zeugnis, wenn es auch leider durch Verwitterung gelitten hat und des wohl vorhanden gewesenenen figürlichen Schmuckes entbehrt. Das **Innere** besteht aus zwei kurzen Jochen und dem mit fünf Achteckseiten schließenden Chor, in welchem sich eine spitzbogige, mit Krabben und Kreuzblume geschmückte Piscina befindet, sowie ein mit guten alten Beschlägen versehener Wandschrank. Die Basen der mit schönen Laubkapitälen versehenen birnstabförmigen Dienste sind zum Teil durch den Fußboden verdeckt; die mit doppelter Hohlkehle profilierten Gewölberippen tragen figurierte Schlußsteine.³ In der Südwand findet sich eine einfache Verbindungstür mit dem Nordchor der Stiftskirche.

Bei der Südwestecke der Kapelle beginnend, war in dem Winkel zwischen Quer- und Langhaus ehemals ein mit seinem Fachwerkoberbau auch über das nördliche Seitenschiff sich erstreckender Einbau errichtet, von dem man jetzt nur noch die **Spuren**, namentlich **des Daches**, welches die Fenster der Kirche teilweise zudeckte, bemerkt. Die von dem Bau erhaltenen Abbildungen⁴ gestatten kein sicheres Urteil über seine Entstehungszeit; im Sommer des Jahres 1878 wurde er beseitigt⁵ zugleich mit an der Nordwand des Seitenschiffs zwecks Herstellung von Stilreinheit vorgenommenen Arbeiten.⁶

Vor dieser Nordwand befindet sich heute noch „**der rote Hals**“ als Windfang für den darin befindlichen Eingang in die Kirche; es ist ein 1735 in antikisierenden Barockformen errichteter quadratischer Vorbau mit je einem Fenster auf beiden Seitenwänden und einem oben mit dem Stützwappen und der Jahreszahl versehenen Portal auf der Nordseite.⁷ Das Innere ist mit einem rippenlosen Kreuzgewölbe überdeckt; außen trägt der Anbau ein abgewalmtes niedriges Satteldach über dem klassizistischen Hauptgesims; letzteres war bis zu der vorher erwähnten Veränderung der Nordwand des Seitenschiffs auch an dieser weitergeführt.⁸ Es

¹ Im gotischen Musterbuch, sowie in seinem Lehrbuch der gotischen Konstruktionen hat Ungewitter wohl die meisten davon veröffentlicht. Für unser Inventar kommen diese Aufnahmen nicht in Betracht; Verweise auf einige finden sich bei v. D.-R. u. L. auf S. 58 u. 59.

² Eine Aufmessung des Portals ist auf Tafel XIV bei H. u. v. D.-R. gegeben.

³ Abbildungen derselben auch bei H. u. v. D.-R.

⁴ Es ist das in Anmerk. 3 der vorigen Seite vorkommende „Wachthaus“; die Abbildung bei H. u. v. D.-R. ist zu klein, und die in die Malerischen Ansichten aus Kurhessen von G. Landau aufgenommene Ansicht der Stiftskirche läßt noch weniger den Charakter des Einbaues erkennen.

⁵ Der um die Stiftskirche und namentlich um die Erhaltung des Kirchenschatzes so verdiente Dechant W. Kreisler meldete dies dem inzwischen nach Wolfhagen versetzten Landrat Weber unter dem 8. September mit folgenden Worten: „Es wird Ihnen angenehm sein zu vernehmen, daß wir 1878 als ein fröhliches Baujahr in den Annalen unseres Domes zu verzeichnen haben. Die total feuchte Nordwand ist um einen Meter tief bis auf die Fundamente freigelegt und vollständig stilgerecht mit den alten Lisenen wiederhergestellt, sowie auch der störende Holzbau aus der Rokokoperiode zwischen der Kirche und Bonifatiuskapelle beseitigt und durch eine dem Stile der Kirche entsprechende Zwischenwand mit neuer Bedachung ersetzt worden ist. Möge es nun möglich werden, mit den Restaurationsarbeiten immer weiter vorschreiten zu können, um so auch bald an die innere Herstellung des Domes zu kommen.“

⁶ Diese bestanden in dem Ersatz der im 15. Jahrhundert eingesetzten breiten gotischen Fenster durch in romanischen Formen gehaltene schmälere und der Wiederherstellung des Hauptgesimses mit dem Bogenfries darunter. Leider wurde dabei auch das einzige von dem der jetzigen Kirche vorangegangenen Bau erhaltene kleine Fenster entfernt und den übrigen gleich gemacht. Die Abbildung auf Taf. III bei H. u. v. D.-R. zeigt es noch.

⁷ Im Stiftsprotokoll vom 17. Juli 1734 heißt es: *die Bausache wegen des roten Halses solle überlegt werden.* An vielen Quaderstücken des heutigen Baues findet sich ein altes Steinmetzzeichen in Gestalt eines römischen A.

⁸ Bei H. u. v. D.-R., Seite 19, ist folgendes über den 1878 beseitigten Zustand der Nordwand bemerkt: „Bei Erbauung des roten Halses wurde dessen Kranzgesims auf die ganze Länge des nördlichen Seitenschiffes, von den Türmen bis zu dem Zwischenbau an der Bonifatiuskapelle, fortgesetzt, und es sind bei dieser Gelegenheit die oberen Lagen der Mauer des nördlichen Seitenschiffes in Quaderarbeit erneuert worden. Diese neuen Mauerschichten stoßen ohne Verband stumpf an den Turm. Offenbar sind zu denselben die umgearbeiteten Steine des alten Bogenfrieses benutzt worden, denn man sieht östlich von dem roten Hals an fast allen Quadern der Lage unter dem neuen Hauptgesims dunkler gefärbte Halbkreise, teils aufrecht, teils verkehrt stehend, welche genau dem vertieften Grunde des Bogenfrieses entsprechen, dessen vortretende Gliederung an diesen Steinen demnach abgearbeitet worden ist. Ob westlich vom roten Hals Lisenen und Bogenfries an der Seitenschiffmauer vorhanden waren, erscheint zweifelhaft, da zwischen dem roten Hals und dem sechsten Fenster keine Spur von einer etwa abgearbeiteten Lisene zu finden ist und noch weniger am Anschluß der alten Seiten-

erübrigt noch, den seltsamen Namen, der von einem früher hier befindlichen Anhängsel der Stiftskirche sich auf den neueren Bauteil übertragen hat, zu erklären. In der „Fabrikrechnung des Jahres 1548“ kommen Anstreicherarbeiten „am rothen Halse“ vor,¹ ein Beweis für das Vorhandensein eines so genannten Baues schon zu jener Zeit; klar wird die Sache jedoch erst dadurch, daß in der „Fabrica de annis 16⁵⁹/₆₀“ zu lesen ist: „Im rothen Hals St. Johannis haupt ahzumachen dem steinmetz geben 2 \bar{r} 2 β .“ Es war also in dem alten Durchgang eine Skulptur oder ein Gemälde von dem Haupt Johannis des Täufers mit der blutig rot gemalten Schnittfläche des Halses als Schlußsteinverzierung oder an der Wand zu befestigen.² Ein „altare decollationis S. Johannis in crypta“ wird in einem Benefizienregister des S. Petristiftes von 1650 ausdrücklich aufgeführt; dasselbe wurde 1742 mit noch mehreren anderen Altären „mortifiziert“, weil aus Sparsamkeitsrücksichten damals von den 24 Kanonikaten zunächst sechs aufgehoben waren; später wurde die Zahl der Präbendare noch weiter verringert, so daß bei Aufhebung des Stifts am 23. Mai 1803 das Kapitel nur noch aus zwölf Mitgliedern bestand.³

Die **Außentreppe am Nordturm** hatte, wie ältere Abbildungen beweisen,⁴ ungefähr die gleiche Gestalt, wie nach der Erneuerung im Jahr 1873; 1545 hatte das Stift gestattet, für den auf diesem Turm wohnenden städtischen Wächter eine Tür von außen her in den Turm brechen zu lassen.⁵ Eine Schlaguhr besaß Fritzlar schon 1453 und 1517 ließ das Stift auf seine Kosten durch den Homberger Uhrmacher Hans Klen-schmedt, genannt Scheffer, eine neue anfertigen. Daneben gab es aber auch damals schon eine Uhr inner-halb der Kirche, und zwar, wie (S. 47, Anm. 5) bereits erwähnt, auf dem Elisabethchor, denn im Jahr 1536 findet sich im „Registrum fabrice“ beim 15. Juli der Eintrag: „1 talent 12 β Werner Mertz,⁶ hat das uhrwerck in der kirch geschmirt und den wecker zugerust“. Jetzt ist eine **Schlaguhr** aus dem 17. Jahrhundert im Martinschor, neben dem Aufgang zur Bibliothek.

Der Kreuzgang mit seinen Kapellen. — Das Stiftsgebäude.

Wie jede ältere Kloster- oder Stiftskirche hat auch der St. Petersdom seinen Kreuzgang; derselbe besteht hier aus drei Flügeln, von denen nur der nördliche in der „**heiligen Ecke**“ von außen zugänglich ist.⁷ Dieser aus den acht mit Kreuzgewölben überdeckten, verschiedenen langen Jochen bestehende Teil trägt einen niedrigen **Oberstock** von Stein und umschließt nebst den beiden anderen Fluchten, welche mit den Stiftsgebäuden verquickt sind, und der Südwand der Kirche den annähernd quadratischen „**Grashof**“, den früheren Begräbnisplatz der St. Nikolaibruderschaft.⁸ Der **Südflügel**, dem wir die beiden Eckfelder zurechnen,

schiffmauer an den Turm eine solche Spur sich zeigt. Wahrscheinlich rührt dieser Teil der Seitenschiffmauer aus der frühesten Zeit des Baues her, in welcher eine Ausstattung des Seitenschiffes mit Lisenen und Bogenfries noch nicht beabsichtigt war.“

¹ Es werden verrechnet 7½ alb. 3 hlr., wofür *am rothen halse die thuer geschwartzet und das maurnweg weis und roith angestrichen*.

² Es sei nur daran erinnert, daß im Dom zu Naumburg über dem Johannisaltar im Nordkreuz eine Johannis-schüssel hing. Vergl. Bau- u. Kunstdenk. d. Prov. Sachsen, XXIV, S. 170. Auch in Paderborn befindet sich ein solcher spätgotischer Johannisteller aus Stein von 0,45 m Durchm. am südlichen Eingang der Krypta. S. Bau- und Kunstdenkmalen von Westfalen, Kreis Paderborn, S. 98 u. Taf. 44.

³ Die Namen dieser Kapitularen teilt Weber mit in der Abhandlung „Der ehemalige Stiftshof auf dem Friedhofe zu Fritzlar“, welche sich in Bd. IV, N. F. der Zeitschrift des Vereins für Hessische Geschichte und Landeskunde, auf Seite 229—325 findet.

⁴ Wir kennen von solchen nur die der Stiftskirche in Landaus Maler. Ans. aus Kurhessen und die in H. u. v. D.-R. auf Taf. I u. VI.

⁵ Diese Nachricht, sowie die über die Turmuhr findet sich bei Falckenheiner (II, S. 48 u. 49).

⁶ Dies ist der Name des Schlossers an dem großen, 1541 für die Kapitelstube angefertigten Schrank (Taf. 107).

⁷ Die spitzbogige Eingangstür hat ein reich gegliedertes Gewände, welches äußerlich sich mit dem des in der Ecke anschließenden Spitzbogens, auf dem der ausgekragte Verbindungsgang aus dem Elisabethenchor in den Oberstock des Kreuzgangs ruht, vereinigt; an der inneren Türöffnung nimmt man wahr, daß den Oberteil füllendes Maßwerk daran in roher Weise abgemeißelt worden ist. Die Türe wurde aus einem den Kreuzgangfenstern ähnlichen Fenster gemacht.

⁸ Wir lesen hierüber bei Falckenheiner (II, S. 115): „Unter den geistlichen Bruderschaften Fritzlar sind mir



besteht dann aus zehn und der östliche wieder aus acht Jochen; die reich gegliederten Rippen und Gurtbogen der Kreuzgewölbe ruhen auf sehr verschiedenartig verzierten **Kragsteinen**,¹ die in den Ecken befindlichen auf Diensten ohne Kapitäl. Die **Schlufsteine** sind ebenfalls sehr verschiedenartig reich verziert.² Die zweiteiligen Fenster haben sehr zierliches **Maßwerk**,³ welches in regelmäßigem Wechsel **nach zwei verschiedenen Formen** gebildet ist. Zwischen diesen Fenstern liegen einfache Strebpfeiler.⁴ Zwei sehr kleine aus dem Achteck geschlossene Kapellen ohne Strebpfeiler schließen sich nach Osten der östlichen und westlichen Kreuzgangseite an. Die letztere ist die „capella omnium sanctorum“ aus dem Anfang des 14. Jahrhunderts und die andere die „capella SS. Philippi et Jacobi“, welche erst nach Mitte desselben in Urkunden erscheint, während der vollständig fertige Kreuzgang erst ganz gegen Ende desselben erwähnt wird.⁵ Diese zeitlichen Unterschiede offenbaren sich deutlich in den Stilverschiedenheiten; die **Allerheiligenkapelle** zeigt mit ihrer Anlage schon (vergl. Grundr. auf Taf. 81), daß der Kreuzgang mit der Joch- und Fenstereinteilung sich nach ihr richten mußte, daß sie also bei seiner Erbauung schon stand; das **Fenstermaßwerk** und die Anwendung einer Art nach innen gezogener Streben erinnern an entsprechende Stücke in dem 1297 geweihten Chor der Marienkirche zu Marburg und beweisen damit, daß der Fritzlarer Bau spätestens kurz nach 1300 errichtet sein muß. Die außerordentlich schwachen Mauern der in den Hof einspringenden Kapelle werden in den Apsisecken durch Vorlagen von dreieckiger Grundform für die Gewölbedienste verstärkt. Die mit eigentümlichem Maßwerk versehenen zweiteiligen Fenster dieser Kapelle enthalten noch die alten, neuerdings (1874) wieder vervollständigten Glasmalereien mit gotischen Blattornamenten.⁶ Im Grashof steht vor dem Mittelfenster zwischen zwei Grabsteinen⁷ des 18. Jahrhunderts die Sandsteifigur des dornengekrönten Erlösers, „**Christus im Elend**“ auf einem nicht dazu passenden Postament; letzteres war der Fuß einer von dem 1428 verstorbenen⁸ Dekan Nikolaus von der Krae d. J., jedoch nicht

bekannt geworden: 1) Die S. Martinsbrüder. Ihnen bestätigte 1491 der Erzbischof Berthold von Mainz die denselben von seinem Vorfahr gegebenen Privilegien, daß sie ihre verstorbenen Glieder der Brüderschaft mit den kirchlichen Feierlichkeiten auch dann begraben und die Sonn- und Festtage feiern dürfen, wengleich auf dem Mainzer Stifte der Bann liegen sollte, und sie nur die Gebannten von dieser Feier fern halten würden. 2) Die S. Nikolaibrüder hatten ihr gemeinschaftliches Begräbnis auf dem zwischen der Stiftskirche und dem Kreuzgange befindlichen kleinen Totenhofe.“ Nach Akten des Pfarrarchivs stand der Begräbnisplatz auf dem Grashof im Kreuzgange der Stiftskirche „der uralten Fraternität S. Nicolai“ zu, an deren Spitze ein Dekanus, sowie ein Vorsteher oder Subdekanus stand.

¹ Auf Taf. 84 geben wir einige photographische Aufnahmen von solchen und auf Taf. 85 die Zeichnung der übrigen, um die Mannigfaltigkeit der Motive zu zeigen. Bei H. u. v. D.-R. sind auf Seite 28 die meisten von ihnen auch schon bildlich wiedergegeben.

² Sie sind sämtlich nebst denen in den Kreuzgangskapellen auf Taf. 83 abgebildet, auch bei H. u. v. D.-R. finden sich auf S. 28 einige davon.

³ Vgl. die Photographien von zweien dieser Fenster auf Taf. 86. Man erkennt an der Einmauerung der Bogensteine, daß dieselbe erst nachträglich erfolgt ist.

⁴ Das Niveau des Grashofs hat sich infolge der vielen darin im Lauf der Jahrhunderte erfolgten Bestattungen bedeutend gehoben, und es mußten deshalb die Sohlbänke der Kreuzgangfenster höher gelegt werden; zwecks Trockenlegung des Kreuzgangs wurde bei der in 1851 erfolgten Restaurierung um den Grashof ein Luftschacht und Graben hergestellt und die dabei als schadhafte befundenen Fundamente der Strebpfeiler, sowie diese selbst ausgebessert.

⁵ In einer 1330 vigilia Marie Magdalene ausgestellten Urkunde kommt vor das *allare noviter erectum in capellula ambitus Frideslariensis ecclesie in honorem omnipotentis et omnium sanctorum consecrandum* als mit einer Schenkung des *Wigandus de Kirchan et Cunegundis diela Centzis* seiner Gattin bedacht. In der *Fabrica* wird unter dem 22. Februar 1741 die *Capelle* auf dem Grashof erwähnt, ohne den Zusatz „Allerheiligen“. Die an den Ostflügel in den Hof, jetzt Garten der *praepositura* (Propstei) gebaute Kapelle erscheint urkundlich zum ersten Male am 9. August 1365 in dem damals errichteten Testament des *Henricus Gerberti de Gudensperg, officialis praepositurae Fritzlariensis* und der *Christina Dresslerin* von Fritzlar, worin beide „instaurieren, fundieren und dotieren“ eine *vicariam perpetuam in capella Sanctorum Philippi et Jacobi per Henricum praedicum de novo in curia praepositurae Fritzlariensis aedificata et erecta*. 1373 kommt vor *her Henrich von Cassele phleger des altaris der heiligen apostele Philippi unde Jacobi in der capellin dy dar ligt in der probestie hobe zu Fritzlar*. Daß der östliche Kreuzgang selbst erst gegen Ende des 14. Jahrhunderts eingewölbt wurde, wird dadurch erwiesen, daß am 2. August 1392 der kaiserliche Notar *Johannes Wernekini de Fritzlar, Clericus Magunt. dioc.* ein Instrument aufgenommen hat *super testudine novi ambitus ecclesie collegiate sancti Petri Fritzl. Magunt. dioc.*, also in einem über den Gewölben des neuen Kreuzgangs befindlichen Raume.

⁶ Eine Abbildung der Fenster findet sich bei H. u. v. D.-R. auf Taf. XIII.

⁷ Südwärts davon stehen große Grabsteine aus dem 18. Jahrhundert für einige Mitglieder der Fritzlarer Familie Ferrari, die wohl veranlaßt haben mögen, daß in den Bauakten des 19. Jahrhunderts die Allerheiligenkapelle unter dem Namen der Ferrarischen Kapelle erscheint. So auch bei H. und v. D.-R., Seite 29.

⁸ Sein in der Hauptkrypta befindliches Bronzeepitaph ist auf Taf. 100 abgebildet. Biographisches a. S. 63, Anm. 2.

für diesen Begräbnisplatz, sondern für das äußere „cymiterium“ auf der Nordseite der Kirche gestifteten Totenleuchte.¹

Der bei H. u. v. D.-R. (S. 29) als die Langenschwartzsche bezeichnete, in den Baurechnungen des 19. Jahrhunderts fälschlich für die Falkenberger Kapelle erklärte **Anbau** vor der östlichen Kreuzgangflucht, welcher sich in den Garten oder Hofraum der Propstei erstreckt, ist die von dem Stiftsamtman Heinrich Gerberti von Gudensberg vor 1365² erbaute und den Heiligen Philippus und Jacobus geweihte Kapelle. Den Zugang zu derselben vermittelt die durch Entfernung der Außenmauer des dritten Kreuzgangjoches bis zum Schildbogen entstandene Öffnung. Die Kapelle hatte früher eine jetzt **vermauerte Tür** nach dem Garten der Propstei; auch das Mittelfenster der Ostseite, vor dem der Altar steht, ist jetzt zugemauert. Der Aufsatz des letzteren ist zwar alt, jedoch durch moderne Übermalung entstellt. Das Fenstermaßwerk und die hohlprofilierten Rippen entsprechen der angegebenen Gründungszeit. **Das Innere der Kapelle**, welche aus einem quadratischen Joch und dem ⁵/₈-Chorschluß besteht, ist in wenig ausprechender Weise neu ausgemalt und mit einem „stilgemäßen“ Bodenbelag aus den so beliebten Mettlacher Fliesen versehen. Die rechts und links vom Eingang aufgestellten Grabsteine werden später besprochen.

In ähnlicher Verbindung mit dem Kreuzgang stand die vor das südliche Eckjoch des östlichen Flügels von dem Scholaster Hermann Hankrat errichtete Salvatorkapelle, für die der Genannte am 2. März 1514 eine tägliche Messe stiftete.³ Sie wurde 1756 niedergerissen und der untere Teil des Verbindungsbogens mit dem Kreuzgang derart zugemauert,⁴ daß ein großes spitzbogiges Fenster übrigblieb, in dessen Scheitel ein skulptierter Christuskopf zu sehen ist. In diese Mauer ist ein aus der Kapelle stammender Inschriftstein eingesetzt, auf dem der 29. September 1513 als Stiftungstag der Kapelle angegeben wird.⁵ An der Südwand desselben Eckjoches, also rechts vom ehemaligen Eingang in die Hankratskapelle, steht eine **Steinskulptur**, *Christus am Kreuz zwischen den Schwächern im hohen Relief, umgeben von reichem, spätgotischem*

Tafel 33

Tafel 34

Tafel 82

Tafel 89

¹ Die Stiftungsurkunde ist datiert: 1428 in die valentini martiris (16. März) und legt dem Inhaber des Martinsaltars die Pflicht auf *«lucernam in cimiterio dicte Fritsl. ecclesie noviter constructam inde conservare lampademque ejus cum oleo et ceteris attentius ei necessariis lociens et quociens opus fuerit procurare et ipsam lampadem singulis noctibus in ardore et splendore sine intermissione absque ullo defectu tenere, ipsam etiam lampadem tempestive videlicet in occasu solis incendere et eam non citius nisi de mane post ortum solis extinguere.* Wahrscheinlich wurde der steinerne Fuß für die Laterne in den Grashof versetzt, nachdem 1730 die Begräbnisse auf dem Friedhof aufgehört hatten und derselbe später eingeebnet worden war. Vorn an dem Kopf des Steins sieht man das von zwei Untieren gehaltene Wappen der von der Krae und auf der oberen Schräge durch Verwitterung unlesbar gewordene Schriftzeichen. Da der jetzt der Christusfigur als Sockel dienende Stein sechseckig, die Basis der Figur jedoch viereckig ist und überdies überhängt, können beide Stücke nicht füreinander bestimmt gewesen sein; sie sind zufällig zusammengeraten. Der Schmerzensmann ist für einen höheren Standort berechnet; ein ganz ähnliches „Erbärmdebild“ findet sich an der Stadtkirche in dem benachbarten Wildungen.

² Dies beweisen auch, ebenso wie die drei zweiseitigen Fenster mit ihren hohlprofilierten Pfosten und dem Drei- paß im Bogenfeld, die Gliederungen im Innern.

³ Näheres über diesen Mann findet man in der schon erwähnten Abhandlung von Weber. Zeitschr. d. V. f. H. G. u. L., IV, N. F., S. 255 ff. Die Stiftungsurkunde der täglichen Messe ist abschriftlich in einem im Pfarrarchiv zu Fritzlar vorhandenen Kopialbuch erhalten; der Stifter sagt: *cupiens de bonis meis propriis mihi a Deo concessis ipsam ecclesiam Fritzlariensem ejusque personas honorare divinumque cultum in eadem augmentare, quare in honorem omnipotentis Dei salvatoris nostri Jesu Christi, gloriosae matris Marie ac totius celestis exercitus pro parentum quoque meorum mee proprie benefactorum meorum ac omnium Christi fidelium animarum salute . . . unam perpetuam quotidianam missam singulis diebus perpetuis futuris temporibus in capella Sancti Salvatoris et gloriose Anne vidue per me in ambitu ejusdem ecclesie Fritzlariensis propriis meis sumptibus constructa . . . instituo.*

⁴ Nach der Fabrikrechnung von 1756⁵⁶ wurde durch Meister Peter Landgraff, seine Gesellen und Handlanger die Hankratskapelle abgebrochen, aufgeräumt und wieder gemauert. Aus welchem Grunde dieser Abbruch erfolgte, weiß man nicht; es geht aus dem Mitgeteilten nur hervor, daß tatsächlich eine eigentliche Kapelle vorhanden gewesen ist und nicht, wie Weber und andere angenommen haben, nur die Kreuzgangecke mit darin stehendem altarartigen Denkmal die Hankradtkapelle vorstellt. Dies wird noch klarer ausgedrückt durch einen Eintrag in der im Fritzlärer Pfarrarchiv vorhandenen handschriftlichen „Series canonicorum“ von 1785; er lautet: *«D. Hermannus Hankrat doctor scholasticus, qui in ambitu ecclesiae epitaphium splendidum lapidi incisum, in quo supra crucifixus inter 2 latrones, infra autem ipse cum nonnullis personis genuflexus cernitur, sibi constituit, fundavit pariter beneficium in sacello olim adjacente nunc diruto, cujus fundatio grandi lapidi secto ac ubi ingressus in sacellum fuerat intra murum inscripta, sed quod lapis iste nimis corrosus sit, ex integro legibilis non est.»*

⁵ Die von Weber (a. a. O., S. 259), soweit sie damals (1873) noch lesbar war, abgedruckte Inschrift bietet außer dem Stiftungstag nichts Neues. Bei günstiger Beleuchtung ist sie noch vollständig zu entziffern.

Fialen- und Giebelschmuck, inschriftlich als eine Stiftung aus dem Jahre 1510 bezeichnet,¹ und zwar des genannten Hankrat, der mit seinen Eltern und jener Inschrift an dem Piedestal des Bildwerks in knieender Stellung ausgemeißelt ist.² Über dem Piedestal wird in kleineren Schriftzeichen dem, der fünf „pater noster“ und ebensoviel „ave maria“ hier betet, ein vierzig tägiger Ablass zugesichert.³ Diese Ermahnung zum Gebet für das Seelenheil muß als eigentlicher Zweck des Monuments genommen werden, es ist eine groß- und eigenartig entwickelte Ausbildung der in mittelalterlichen Kirchen sich häufiger findenden Ablass tafeln.

Von solchen finden sich in Fritzlar noch zwei ältere. Die eine undatierte an der Westwand des süd-
 Tafel 92 westlichen Eckfeldes vom Kreuzgang ist ebenfalls eine **Steinskulptur** und von recht handwerksmäßiger Ausführung. In rechteckiger mit Blumen und Blattwerk verzierter Umrahmung erscheint der Schmerzensmann umgeben von den sogenannten „Waffen Christi“,⁴ mit einer ausführlicheren, gleichzeitig mehrere Ablässe bei Verrichtung vorschrittmäßiger Andachten verheißenden Inschrift darunter.⁵ Ob auch hier in früheren Zeiten ein Bild oder wenigstens der Name des Stifters beigefügt war, ist unermittelt. Die andere, gegen diese etwas
 Tafel 41 jüngere derartige Tafel stammt aus dem Jahre 1465 und ist mit dem **Grabdenkmal** des bereits erwähnten Dekans Johannes Kirchain,⁶ das sich an der Nordwand der Vorhalle (s. S. 30) in der alten Bonifatiuskapelle befindet, verbunden. Hier kniet der Stifter in Kanonikertracht und mit vor ihm liegenden Wappenschild betend vor dem Rute und Geißel in den Händen haltenden, dornengekrönten und nur mit einem Lententuch bekleideten Christus, zu dem sich ein vom Donator gehaltenes Schriftband mit: n · ih̄u · fili · dei · unice · miſerere · mei · emporschlingt. Hier waren, wie aus vorhandenen Spuren zu erkennen ist, ursprünglich nicht nur die beiden Figuren und die Architektur polychromiert, sondern im vertieften Grund dahinter auch wieder die Waffen Christi aufgemalt. Die auf den Ablass bezügliche Inschrift nimmt den oberen Rahmen des Grabsteins ein,⁷ und ist mit der am vorigen Bildwerk sich findenden fast gleichlautend.

Aus dem westlichen sowohl wie auch aus dem östlichen Flügel des Kreuzgangs führen spitzbogige Portale mit reich profilierten Gewänden ins Innere der Stiftskirche, das östliche in das frühere „sacellum Coci“, das westliche in das letzte Joch des Südschiffes, in welchem ehemals neben dem „altare b. Mariae

¹ Diese, wie auf Taf. 89 zu ersehen ist, in schönen gotischen, erhaben ausgehauenen Minuskeln hergestellte Inschrift lautet mit Auflösung der Abkürzungen: Hermannus hancrat hirsfeldensis doctor canonicus et scolasticus hujus ecclesie hanc figuram vivus fieri fecit anno domini mcccc.

² Er ist als Canonicus gekleidet und nach links gewendet, neben ihm liegt sein Wappenschild mit einem krähenden Hahn; gegenüber knien die Eltern und darüber ist ein kleines Schildchen mit dem Hersfelder Hochkreuz. An den Gewändern der Figuren, und auch sonst sind an diesem Denkmal die Reste der ursprünglichen Bemalung zu bemerken.

³ Links (unter dem guten Schächer) steht: „dir v pater noster et tot ave maria“ und rechts (unter dem Verdammten): „xl indulgentiarum dies habebis“.

⁴ Hierunter werden die Passionswerkzeuge verstanden nebst einigen Porträts von bei der Marterung beteiligten Personen. Die Darstellung kommt im 15. Jahrhundert wegen eines damit verbundenen Ablasses häufig vor, auch auf Andachtsbildern, welche die Pilger von Wallfahrtsorten mit nach Hause brachten. Mitunter steht auch statt des Schmerzensmannes die wunderbare Messe des h. Gregorius im Mittelpunkt.

⁵ Die aufgelöste Inschrift lautet: In tuens arma Christi devote dicendo ter pater noster et ave maria habet a papa Innocentio IV annos a Petro III a Leone III annos a sancto Gregorio xl dies indulgentiarum und wird zugleich mit der auf dem dritten Ablassstein befindlichen zu besprechen sein. Der auf Taf. 92 mitabgebildete Stein liegt bei der Minoritenkirche auf dem zugehörigen Friedhofe; ihn hat offenbar derselbe Steinmetz hergestellt.

⁶ Da außer dem erwähnten Testament ein später von uns noch zu besprechendes, von Kirchain für diesen Altar gestiftetes Missale beweist, daß er 1463 noch am Leben war, ist die Grabschrift folgendermaßen zu lesen: anno domini mcccc · lx · v · obiit · in · die · blasii · venerabilis · dominus · johannes · kirchain · decanus · hujus · ecclesie · donator · hujus · altaris · et · in · eadem · ecclesia · sepultus · cuius · anima · requiescat · in · pace. Biographisches über Johann Kirchain gibt Weber a. a. O., S. 346 ff.; er gibt 1462 als Todesjahr an.

⁷ Mit aufgelösten Abbrüviaturen und den erforderlichen Korrekturen findet man: In tuens devote dicendo tria pater noster et ave habet a papa Innocentio IIII annos a petro III a leone III annos a gregorio xl dies als Ablassformel. Daß die hier, und vorher ebenso erwähnten Indulgenzen auf Fritzlar besondern Bezug hätten, ist nicht anzunehmen, obwohl von für den Bau der Stiftskirche ausgestellten päpstlichen Ablassbriefen zwei von Gregor IX. aus den Jahren 1233 (10. Mai) und 1235 (6. Juni) und einer aus 1245 (15. Nov.) von Innocenz IV. bekannt sind, es handelt sich vielmehr um die Verehrung des betreffenden Christusbildes, mit welchem (vgl. Otte, Christl. Kunstarchäol. I, S. 574) der heil. Gregorius selbst einen Ablass von 14000 Jahren verbunden hatte, den nachher noch 40 Päpste um je 6 Jahre und zahlreiche Bischöfe um je 40 Tage vermehrten.

virginis dolorosae“ der Taufstein stand. Den Zugang zu dem vom Kreuzgang umschlossenen Grashof vermitteln in der Außenwand des ersteren angebrachte Türen, jetzt nur noch zwei — eine am Nordende des Ostflügels¹ und eine am Südende des westlichen Zuges; von zwei außerdem noch vorhanden gewesenen ist die in der Südostecke gelegene nachmals zum Fenster umgestaltet und die im nordwestlichen Winkel befindliche, diagonal gegenüber gelegene, in neuerer Zeit vermauert worden. Der Kreuzgang ist in seinem Innern zu Anfang der 70er Jahre des vorigen Jahrhunderts, wie schon in der baugeschichtlichen Einleitung angegeben wurde, restauriert worden, leider in einer den Forderungen der Denkmalspflege von heute wenig entsprechenden Weise. Der Putz an den Wänden und in den Gewölben wurde heruntergeschlagen und erneuert; von der alten Bemalung sind damit alle Spuren vertilgt. Wenige, an den Wänden aufgestellte Grabdenkmäler scheinen intakt geblieben zu sein; von den damals unregelmäßig im Fußboden liegenden Grabsteinen wurden die meisten unter **Aussparung eines Mittelgangs** längs der Innenwände schön aneinandergereiht,² andere an Private weggegeben. Die früher bis zum Boden herabreichenden Fenster erhielten höhere Sohlbänke und eine Ornamentverglasung aus Hüttenglas. Daß der Kreuzgang durch Türen mit den unmittelbar angrenzenden Räumen der Stiftsgebäude in Verbindung gestanden habe, ist anzunehmen,³ der 1875 erneuerte Verputz seiner Innenwände läßt nur schwer die Stellen erkennen, wo solche gewesen sind.⁴ Nur in der Mitte der Westmauer findet sich noch eine spitzbogige einfach gefaste Pforte; sie führt in einen schmalen, öden und nur durch ein kleines Fensterchen in der Gegenwand erhellten Raum, „das Gefängnis für ungehorsame Altaristen“.⁵ Dieser traurigen Bestimmung entsprechend ist die starke hölzerne Bohlentür an seinem Eingang mit einer Klappe zum Hineinreichen von Speise versehen und zum Sperren durch ein von außen vorzulegendes Schloß eingerichtet.

Tafel 90

Über die zeitliche Stellung der den Grashof umgebenden Bauten geben auch die an den Werkstücken auftretenden Steinmetzzeichen einigen Aufschluß; sie sind auf Tafel 85 zusammengestellt. Durch Erscheinen des gleichen Zeichens an verschiedenen Stellen erweist sich die Gleichzeitigkeit der betreffenden Bauteile. Ebenso wie im Südschiff der Kirche scheinen die Maßwerksfenster des Kreuzganges meistens in schon stehende Mauern an Stelle von den schmälern alten eingesetzt worden zu sein. Unter den kleinen rechteckigen Fenstern des niedrigen Oberstocks läuft auf der Ost- und der Westseite des Grashofs ein Wasserschlaggesims her, auf der Südwand jedoch nicht. Hier gehen drei von den auf jeder Seite vorhandenen Strebepfeilern bis zum Dach empor und beweisen, daß früher auch im oberen Stockwerk ein höherer Raum, wahrscheinlich die Bibliothek⁶ gewesen ist. Die Strebepfeiler am Ostflügel, dem jüngsten Teil des Kreuzganges endigen in Giebelform, während an den beiden andern Seiten pultförmige Abdeckungen angebracht sind. Im Grashof stehen außer dem dornengekrönten Christus und einem schon erwähnten **Steinrelief des heiligen Martinus** noch: vor der Mitte der Ostwand eine der Zeit um 1760 angehörige flott gearbeitete Statue der Himmelskönigin Maria,⁷ mit Lilienszepter und auf der Weltkugel die Schlange zertretend, sowie vor der Südwand eine noch dem 15. Jahrhundert angehörige Bildsäule des Täufers Johannes aus Sandstein, an welcher die frühere gelbe Bemalung des härenen Unterkleids, sowie die rote des Obergewands noch zu erkennen sind.

Tafel 12

Von der Kirche aus, und zwar durch eine in der Südwestecke des Elisabethchors befindliche Pforte

¹ Nur dieses hat nach dem Grashof zu ein profiliertes Gewände.

² An einigen, die zu breit waren, wurden dabei Teile der Randschriften weggemeißelt.

³ Bei H. u. v. D.-R., S. 30, ist ausdrücklich gesagt: „Von dem Kreuzgange aus war die Stiftskelter und der große Weinkeller des Stifts zugänglich“.

⁴ In den westwärts anstoßenden Räumen, welche jetzt als Holz- und Viehställe dienen, sieht man zunächst beim Turm das Gewände einer breiten Tür mit geradem Sturz und weiter südwärts das einer spitzbogigen Pforte.

⁵ Interessante Einzelheiten über vom Stift verhängte Gefängnisstrafen und den Aufenthalt im „geistlichen Zwinger“ gibt Falckenheiner in Bd. I der Gesch. Hess. Städte u. Stifter, S. 149 ff.

⁶ In den „Antiquitates Frideslarienses“ bemerkt v. Speckmann beim Jahr 1742: *Ist das Obergebäude der Stiftsbibliothek ober dem Kreuzgang verfallen und durch die Bunengefach sind zwey Wagen voll Bücher unbrauchbar hinweggeworfen worden.* Zufolge einer Notiz in der „Fabrika von 1761/62“ wurde 1762 die Bibliothek abgebrochen.

⁷ Früher stand, wie eine Bickelsche Photographie aus den 70er Jahren beweist, an dieser Stelle eine aus dem Anfang des 14. Jahrhunderts stammende Bildsäule der heil. Elisabeth; sie ist jetzt, neu polychromiert und vergoldet, im Dom auf einer an dem der Kanzel gegenüberliegenden Hauptpfeiler angebrachten Konsole aufgestellt.

Tafel 34

gelangt man über einige Steinstufen und durch einen schmalen auf einer zwischen der Kirchenwand und der östlichen Außenmauer des Kreuzgangs angebrachten Auskragung ruhenden Gang in das obere Stockwerk des Ostflügels vom Kreuzgang, welches mit seiner größeren Hälfte noch im Besitz der Kirche geblieben ist und Räume bietet, die jetzt zur Aufbewahrung von meist minder geachtetem kirchlichem Gerät und Mobiliar verschiedenster Art aus älterer und neuerer Zeit dienen. Einer dieser Räume, durch den in der ersten Hälfte des 19. Jahrhunderts in rohester Weise eine die damals dem Amtsgericht überwiesenen Gelasse des Stiftsgebäudes abschließende Wand gezogen wurde, ist in den 70er Jahren desselben Jahrhunderts „sozusagen erst entdeckt“ und mit seiner „wohlerhaltenen spätgotischen Wand- und Deckenbemalung“, welche „eines der lehrreichsten unter den vorhandenen Beispielen gotischer Polychromierung in Deutschland bietet“, erst 1881 allgemeiner bekannt geworden.¹ In diesem kleinen Saal fanden vermutlich unter Leitung des an dritter Stelle unter den Kapitularen erscheinenden „Kantors“ die Singübungen der Stiftsschüler, der „Domizellaren“ statt; man hat dem Raum deshalb den Namen „Musikzimmer“ gegeben. Die angegebene Bestimmung wird durch an den Wänden angebrachte Inschriften, von denen die in dem abgetrennten, jetzt zum Amtsgericht gehörenden Teil zerstört sind, wenn auch nicht erwiesen, doch wenigstens wahrscheinlich gemacht.²

Von den vorher erwähnten, in den Zimmern über dem Kreuzgang befindlichen Kunstwerken und Altertümern sind nur die folgenden beschreibenswert:

Tafel 95

1. Eine Pieta, bemaltes und vergoldetes Holzschnitzwerk, 1,48 m hoch, aus dem Anfang des 14. Jahrhunderts. Handwerksmäßig tüchtige Arbeit von ergreifendem Realismus, dessen Wirkung leider durch die mangelhafte Anatomie des Leichnams Christi abgeschwächt wird. Trotz der auf Seite 52 erwähnten Mißachtung und Vernachlässigung ist die Gruppe im ganzen leidlich erhalten.

Tafel 65

2. Maria, das neugeborene, vor ihr liegende Kind verehrend; Bruchstück von einem Schnitzaltar aus dem Anfang des 16. Jahrhunderts. Fein empfundene Gruppe; 0,63 m hoch.

Tafel 95

3. Zwei Reliquienbüsten mit Schädelklappe; ein Inventar von 1696 erwähnt sie als „zwey Bruststücke, in einem ist Caput Amandi, im andern Caput S. Gertrudis virginis“. Sie sind aus Holz, 0,57 m h., polychromiert und vergoldet (am Unterrand Inschriften in gotischen Minuskeln). 14. Jahrhundert.

Tafel 95

4. Reliquienhand aus Holz, 0,30 m h., bemalt und mit Einlagen aus farbigen Glasstücken verziert, unter denen Muster auf Kreidegrund gemalt sind. 15. Jahrhundert. Auf der Unterseite der oblongen Basis bezeichnet mit B. S. WICHB(erti).

Tafel 95

5. Reliquiar oder Tragaltar, 0,30 m l., 0,9 m br., 0,10 m h. Holzkern auf Kugelfüßen mit Leinenüberzug und Malerei auf Kreidegrund. Auf der Rückseite verschließbare Klappe zum Einlegen einer Reliquie in den inneren Hohlraum. 15. Jahrhundert.

6. Altarretabel von Holz, rechteckig mit giebelförmiger Zuspitzung, 1,60 m br., 2,07 m h., aus der Mitte des 15. Jahrhunderts. Auf der Vorderseite in Temperamalerei nur noch Reste einer Kreuzigungsgruppe,³ auf der Rückseite (unmittelbar aufs Holz gemalt) der Gekreuzigte umgeben von den „Waffen Christi“. Der Aufsatz muß demnach frei gestanden haben, vielleicht auf dem „altare Sanctae crucis

¹ Es geschah dies durch einen Aufsatz von Carl Schäfer in der Zeitschrift für Bauwesen, Jahrg. XXXI, S. 564 ff., welcher den Titel trägt: Gotische Zimmermalerei aus Fritzlar. Die zugehörige Tafel 69 bietet keine genaue Kopie einzelner Wandflächen, sondern dient nur zur Erläuterung des Systems der Ausmalung.

² Auf der Außenwand zwischen den Fenstern befindet sich im oberen Abteil ein Schriftband mit der Inschrift: *ix chorux primus respondens par requi par Ordo infer quinqu* und unterhalb der Sockelbordüre in kleinerer Schrift die Legende: *ix chorux primis respondens parochialis Ordo infer quattuor*. Die Gegenwand zeigt auf einem breiteren Band mit größerer Schrift: *Chorus parans primis respon(dens) par(rochialis) req(uiens) par ordo infer sex*. Bei genauerer Betrachtung erkennt man, daß vor dem jetzigen Anstrich auch schon Inschriften an den Wänden gewesen sein müssen, daraus, daß an verschiedenen Stellen große Initialbuchstaben in den Verputz als Vorzeichnung eingeritzt sind.

³ Das Kreuz steht, ganz ähnlich wie auf einem später zu besprechenden Fritzlarer Miniaturgemälde (Tafel 131), auf einem Felsen mit einer Höhle, in der eine Löwin ihre Jungen durch Anhauchen zum Leben erweckt; zu beiden Seiten sind je 2 Heilige mit Schriftbändern und rechts am Kreuz, als kleinere Figur, der betende, zum Crucifixus aufschauende Stifter mit einem ebensolchen. Leider befindet sich alles schon in einem so defekten Zustand, daß die Inschriften nicht zu entziffern sind und sogar zur Erhaltung des Bildes nichts mehr geschehen kann. Die rundlichen Köpfe erinnern an westfälische Meister. Die einzige Notiz, welche auf die Existenz eines Fritzlarer Malers hinweist, findet sich in dem Kalendarium aus 1390 (IV. Cal., p. 25) bei IX. cal. apr. als Nachtrag, nämlich: *O (bit) Job'es pictoris*.

in lectorio“. Zuletzt befand sich die Tafel in der unteren Sakristei über dem Ankleidetisch der Stiftsgeistlichen.

Von ganz besonderem Interesse sind die zweifellos in Fritzlär selbst angefertigten Mobiliarstücke, vor allem

7. Reste eines bemalten Schrankes aus dem Anfang des 15. Jahrhunderts. Die Wände sind aus Tannenholz und mit Malereien in Leimfarben verziert; 1,90 m hoch, wovon 1,31 m auf den oberen, 1,39 m breiten und 0,58 m tiefen Kasten kommen, der auf einem, auch als Schrank ausgebildeten Untersatz von 1,13 m Breite und 0,49 m Höhe steht.¹ Ein Türflügel vom Oberteil fehlt, der andere zeigt die Apostel Petrus und Paulus und darüber Schild und Helm der Familie von der Krae.² Tafel 96

8. Gotischer Tisch aus Eichenholz, ganz schlicht, 0,64 m hoch; die Platte (1,35 m l. u. 0,72 m br.) aus Schiefer in Holzrahmen läßt sich nach Öffnung des auf der Schmalseite angebrachten Schlosses der Länge nach verschieben, um an den krippenartigen Tischkasten zu kommen.

9. Drei Holzkästchen mit Zieraten in Kerbschnitt, im Inventar von 1696 als „drey höltzerne kästgens mit reliquien“. Das älteste mit phantastischen Tierfiguren (0,32 m l., 0,20 m br., 0,12 m h.) noch aus dem Anfang des 14. Jahrhunderts; die beiden andern aus dem 15. Jahrhundert. Tafel 97

10. Körbchen mit gotischem Eisenbeschlag, wohl auch zur Aufbewahrung von Reliquien gebraucht. 0,18 m h., 0,23 m i. Durchm. 15. Jahrhundert. Tafel 98

Es würde zu weit führen, die sonst noch hier herumstehenden, weniger durch Kunstwert oder Seltenheit ausgezeichneten Gegenstände einzeln anzugeben; eine besondere Rarität ist sicher die große eiserne „Pilgerflasche“ (?) mit Schraubenverschluß und Henkelkette.³ Tafel 95

Das **Musikzimmer** hatte wohl ehemals eine Länge von etwa 7 m bei nur 2,34 m Breite und 2,44 m Höhe; die Fenster liegen nach dem Grashof zu, und die Gegenwand, in der sich die Tür befindet, läßt im Obergeschoß des Kreuzgangflügels noch einen Korridor von 1,13 m Breite. Auf eine ins einzelne gehende Beschreibung der Ausmalung muß hier verzichtet werden; die Motive sind auf unserer Tafel zu sehen. Die obere im Grund weiße Wandfläche zeigt freihändig gezeichnete rote Ranken mit verschieden gefärbten Blättern und Trauben; der durch einen schablonierten Maßwerkfries davon getrennte Wandfuß ist rot gestrichen und zerfällt in durch senkrechte Trennungslinien abgegrenzte Felder, welche teils weißes Rankenmuster überzieht, teils einfache Faltenlinien als Teppiche erscheinen lassen. Das auf die Nordwand gemalte Kreuzigungsbild bedarf kaum einer Erläuterung. In dem Trennungsfries finden sich durch beigeschriebene Namen gekennzeichnete, teils ohnedem schon bekannte Wappen;⁴ oben haben die Wände keinen Abschluß gegen die Zimmerdecke Tafel 94

¹ Dieser Schrank ist ein für unsere Kenntnis vom mittelalterlichen Hausrat sehr wichtiges Stück, auf dessen ausführliche Beschreibung hier jedoch nicht eingegangen werden kann. Er zeigt, daß im frühen 15. Jahrhundert schon dieselben Dekorationsmotive für Bemalung von Möbeln zur Anwendung kamen, wie sie uns am Schlusse desselben in der gleich zu besprechenden Bemalung des Musikzimmers begegnen, großzügige Ranken in Verbindung mit figuralen Darstellungen. Auf der Gegenwand von der auf Tafel 97 abgebildeten Schrankseite erscheint ein Jäger, der einen Keiler anlaufen läßt. Die Vorderseite des unteren Abteiles zeigt die Belagerung einer Stadt (Fritzlär?) mit vielen kleinen Figuren (darunter auch ein Mann, der eine Hakenbüchse abfeuert, sowie Weiber mit Lichtern) auf der Stadtmauer und solchen davor, während auf dem Rahmen des oberen die Evangelistensymbole und verschiedene Heiligenfigürchen zu sehen sind.

² Dasselbe Wappen finden wir auch am Deckel eines Holzkästchens (Taf. 96) zweimal aufgemalt und darüber die Inschrift: AD DECANATVM. Beidemal bezieht es sich auf Nikolaus von der Krae d. Jüngeren, welcher aus Grünberg in Oberhessen stammte und am 31. August 1428 starb. Sowohl für Fritzlär als auch für seine Vaterstadt machte er verschiedene Stiftungen. Vgl. Weber in der Zeitschr. d. V. f. H. Gesch. u. Ldsk., IV, N. F., S. 242 ff.

³ So findet sie sich im Katalog der kunsthistorischen Ausstellung zu Düsseldorf 1902 unter Nr. 401 mit dem Zusatz: *mittelalterlich*. Bergner im Handbuch der kirchlichen Kunstaltertümer in Deutschland erwähnt das Stück auf S. 367 als dem 15. Jahrhundert angehörig.

⁴ Auf der Fensterwand sind drei Wappenschilder; das mittlere mit zwei gekreuzten Schlüsseln ist das Wappen des Stifts, die beiden äußeren zeigen das Mainzer Rad. Unter dem Kreuzigungsbild sind wieder drei: Brencken, von der Malsburg, Stemen, und auf der Ostwand vier: Borcholte, Heller, Koch und Imhof. Über dem letzten steht: *dominus drcanus*; Johannes Imhobe (de curia) war Dekan seit 1466 und starb 1478. Die Schäfersche Zeitbestimmung: „Die Entstehungszeit angehend, deuten die Formen auf die Mitte des 15. Jahrhunderts (a. a. O., S. 569)“ kann dementsprechend präzisiert werden.

und unten fehlen jetzt die einst vorhanden gewesenen Sanger(?)banke. uber den Turflugel, sowie uber die in der Mitte mit einer kleinen, einst verglasten Offnung versehenen Fensterladen lauft das Rankenmuster ruck-sichtslos hinweg. Auf dem Turflugel, wohl an die unter dem Kruzifixus befindlichen Worte: *Ego sum vitis vera*, anknupfend und als Mahnung fur die das Zimmer verlassenden Kleriker ist zu lesen: *Ite et vos in vineam meam*. Uber der Tur steht zweimal: *Ihesus. Maria*. Die durchweg verputzte, nicht das Balkenwerk frei zeigende Decke ist wei gestrichen, nicht gegen die Wande abgesetzt und ebenfalls mit roten Ranken bemalt, in deren Mittelpunkt eine riesige funfblattrige Rose gestellt ist. Samtliche Malereien sind mit sehr dauerhaften Leim- und Kaseifarben ausgefuhrt. Es ist zu beklagen, da das sudliche Drittel des Zimmers zerstort ist und die nach dieser Richtung hin weiter anschlieenden Raume, jetzt Gefangniszellen, derart verandert worden sind, da darin auch nicht eine Spur vom alten Zustand sich mehr zeigt.

Die dem Amtsgericht zustandigen neben und uber den sudlichen und westlichen Fluchten des Kreuzgangs gelegenen Raumlichkeiten befinden sich in einem Gebaude, das heute noch „die Schule“ genannt wird, weil sich bis zur Aufhebung des Stifts darin die vom „Scholasticus“ geleitete Anstalt befand, in welcher als „Domicellaren“ junge Geistliche fur den Altardienst in der St. Petristiftskirche und zum Kapitel herangebildet wurden. Der auen und innen verschiedentlich veranderte, noch Mauerteile des altesten Stiftes enthaltende Bau bekam die jetzige Gestalt im 18. Jahrhundert nach den im siebenjahrigen Kriege erlittenen Beschadigungen bei der Beschieung von Fritzlar durch die Alliierten unter dem Erbprinzen von Braunschweig. Im Innern sind noch die mittelalterlichen, von Holzsaulen gestutzten Balkenlagen erhalten, welche zunachst saalartige Raume liefern, aus denen durch eingezogene Fachwerkwande einzelne Gelasse gewonnen werden; heute bieten letztere nichts mehr von kunstlerischem Interesse. Das einzige im ganzen Bau, was Beachtung verdient, ist die in die Nordwand des Kellers vom Sudflugel, der sogenannten Kelter eingemauerte uberlebensgroe aus einem Sandsteinblock gemeielte **Figur des** auf einem Faltstuhl sitzenden **heiligen Petrus** aus fruh-romanischer Zeit,¹ sowie der unter dem Westflugel gelegene groe Weinkeller, welcher fruher durch eine vermauerte Tur, die aber heute auen ganz im Boden steckt, vom Schulhof (so hie der Platz vor dem Stiftsgebaude) aus neben dem sudlichen Turme zuganglich gewesen ist.² Innen ist ihr Gewande zu sehen; auch die zugehorige Treppe ist in dem nordlichsten Abteil noch erhalten.

Tafel 98

Da sich in diesen sogenannten Stiftsgebauden fruher auch die „Kapitelstube“ befunden habe, lat sich zurzeit weder aus am Bau selbst auftretenden Spuren schlieen, noch auch mit dem uber diesen Versammlungsort der Stiftsgeistlichkeit bislang vorliegenden urkundlichen Material erweisen. Der „locus capitularis“ war vom Kreuzgang aus, wie schon (S. 42) erwahnt, zuganglich, deshalb braucht er aber noch nicht ein Teil des Stiftsgebaudes gewesen zu sein, es ist vielmehr anzunehmen, da das „Kapitelhaus“, von dessen Reparatur in den Stiftsrechnungen oft die Rede ist, ein freistehender Bau in der Nahe der Stiftskirche war.³ Uns scheint die sogenannte Waage, das einstockige **Gebaude rechts vor der Stiftskirche**, welches von Weber (Zeitschr. IV, S. 236) fur die „curia contigua dem schulhobe“ gehalten worden ist, alle Eigenschaften zu besitzen, welche den vorliegenden Nachrichten gem an das Kapitelhaus zu stellen sind.

Tafel 27

Vor allem mute in dem betreffenden Gebaude zwecks Abhaltung des Kapitels, an dem mitunter 40 und mehr Personen teilnahmen, ein groeres Lokal, „die Capitelstube“, vorhanden sein; dieser Forderung entspricht (vgl. Grundri a. Taf. 140) die Waage, da sie jetzt ja nur aus einem einzigen Raum besteht,

¹ Wann und woher dieses Steinbild an die so ganz unpassende Stelle gekommen ist, lat sich nicht ahnen. Die Statue ist auch auf der Ruckseite bearbeitet und hat demnach fruher frei gestanden; der den Kopf nimbusartig umgebende Stein ist auch auf der hinteren Seite profiliert und als Bruchstuck eines Mawerkfensters hier auf zwei kaum bearbeitete Steine gestellt, welche sich sonderbar genug zu beiden Seiten des Petruskopfes ausnehmen. Reste von Vergoldung und Farbe sind am Gewand und am Stuhl noch zu finden.

² In der „Fabrica“ von 1539 kommt vor: *18 alb vor 5 holzer, seint komen zu dem dache uff dem kellerhalse im scholhof.*

³ In der „Fabrica“ von 1534 steht: *2 tal. Johan Raben, hat 3 leichstein ufgehoben vnd zu recht geleit im creutzgang, auch zwen uber den keltergraben vnd den trut vor die thur gelegt, wo man uf die capitelstuben geht sabbalho post Barbare virginis.* Der Keltergraben ist der noch heute vorhandene Luftschacht vor der „Schule“, der, wie hier berichtet wird, an der Tur neben dem Pfarrturm, welche vom Stift und vom Kreuzgang her uber den Schulhof zum Kapitelhaus fuhrte, mit zwei groen Steinen (alten Grabsteinen?) uberbruckt wurde.

der auch, wie die vermauerten großen Fenster¹ auf der Rückseite beweisen, eine anständige Höhe hatte. Oben an dem „alten Kapitelhaus“, wie es nach dem 1560 erfolgten Bau der „neuen Kapitelstube“ über dem Schatzgewölbe genannt wird, waren vier Dacherker² und ein Bild des heiligen Martin;³ beides ist verschwunden, als das ältere Dach abgetragen wurde und das Haus im 18. Jahrhundert die jetzige Bedachung erhielt. Das Innere wurde im Jahr 1618 nochmals neu ausgemalt.

Die Grabdenkmäler in der Kirche, im Kreuzgang und in den Kapellen.

Unseren Abschnitt „Einzel-Baugeschichte und Beschreibung“ beschließen Angaben über in künstlerischer Hinsicht oder sonst beachtenswerte, der Erinnerung an Verstorbene gewidmete Denkmäler, welche sich an den Wänden oder im Bodenbelag der Stiftskirche und ihrer Nebenräume vorfinden. Meist aus Stein und von Steinmetzen hergestellt, gehören sie in gewissem Sinne mit zum baulichen Bestand. Hervorragende Kunstwerke sind dabei trotz der Bedeutung und dem Reichtum des Stifts in früheren Jahrhunderten nicht zu beschreiben.

Infolge einer Verfügung des Erzbischöflichen Generalvikariats vom 21. Januar 1765 verzeichnete Stephan Alexander Würdtwein „Episcopus Heliopolensis, Suffraganeus Wormatiensis“ Grabschriften aus 134 Orten des Erzstiftes Mainz.⁴ Selbstverständlich ist auch Fritzlar, jedoch nur mit der Wiedergabe von solchen, die sich innerhalb seiner Kirchen, nicht auf den Friedhöfen fanden, in Würdtweins 394 Folioseiten umfassender handschriftlicher Sammlung mit 64 Nummern auf den Seiten 205 bis 222 vertreten. Wenn auch damals andere Gesichtspunkte für die Notierung maßgebend waren als die für die Aufnahme in unser Inventar geltenden, so läßt sich doch aus der eben mitgeteilten Zahl schon schließen, daß auch heute in der Stiftskirche nur wenige durch Alter und Kunstwert sich auszeichnende Grabdenkmäler sowie Epitaphien, die an Personen erinnern, welche für die Geschichte des Stifts und der Stadt von Bedeutung gewesen sind, zu erwarten sein werden. Würdtwein, der nur den Wortlaut der Grabschriften wiedergibt und dabei höchstens Ahnenwappen vermerkt, hat es zwar, wie wir sehen werden, unterlassen, einige Denkmäler zu erwähnen und zu kopieren, die ebenso für sein Verzeichnis von Wert gewesen wären, wie sie für das Inventar der Kunstdenkmäler Interesse bieten, es wird aber trotzdem nur eine unverhältnismäßig kleine Anzahl durch schöne Ausführung oder hohes Alter oder durch einen bekannten Namen beachtenswerter Monumente im letzteren erscheinen können.⁵ Leider sind von den meisten der durch Würdtweins Abschriften konstatierten Epitaphien

¹ Der Form dieser früher durch einen Mittelpfosten geteilten und mit zwei Kleeblattbogen überdeckten Fenster nach gehört der Steinbau noch ins 13. Jahrhundert; er ist aus rohen Basalt- und Sandsteinblöcken erbaut und ist auch noch besonders wegen seiner Kelleranlage (vgl. Taf. 140) von Interesse, weil diese den Stiftskeller im kleinen wiedergibt. In der *Fabrica* von 1532—1538 wird eine Reparatur der *creutzfenster bei der capitelstuben und in der camern darbei* erwähnt.

² Neben andern Herstellungsarbeiten im Jahre 1548 wird auch eine Ausbesserung der *vier ercker boben der capitelstoben* in der Fabrikrechnung aufgeführt. Vergl. hierzu Anm. 1) a. S. 31.

³ Die „*Fabrica 1573*“¹⁴ meldet: *15 ũ 10 ß dem Maler geben, daß er des Churfürsten wapen maelle und den Martinum boven dem Capittelhause illuminierte.*

⁴ Diese Notierungen sind erhalten und befinden sich als Folioband in der Sammlung des Nassauischen Altertumsvereins in Wiesbaden. Würdtwein war im Jahr 1719 zu Amorbach geboren und starb als Dechant des Kollegiatstifts B. M. V. ad gradus zu Mainz. Er ist als Geschichtsforscher bekannt durch auf die Geschichte von Mainz und anderer Gebiete bezügliche Sammelwerke.

⁵ Die „*Series canonicorum*“, welche von Speckmann im Jahre 1753 zusammenstellte, enthält trotz ihrer Unvollständigkeit etwa 400 Namen von Kapitularen; die Zahl der Altaristen, welche ebenso wie auch wohlhabendere Bürger im Kreuzgang bestattet wurden, wird wohl kleiner gewesen sein; demgegenüber ist die Anzahl der Denkmäler sehr gering. Falckenheiner schrieb 1842: „Grabsteine siehet man in der Kirche, wenn man das Monument des Herzogs Friedrich von Braunschweig vor dem Hochaltar ausnimmt, gar keine, wenigstens keine mit alten Inschriften und Abbildungen. Dies rührt daher, weil man bei einer Umlegung der Steinplatten im Fußboden der Kirche den unglücklichen Einfall gehabt hat, die sämtlichen Grabsteine, um sie vor dem Zertreten zu sichern, mit ihren Inschriften nach unten zu kehren. Erst bei der nächsten ähnlichen Arbeit wird die Baubehörde dieses Ungeschick wieder gut machen können und dann gewiß, wenn doch auf Sicherung Bedacht genommen werden soll, das unschädlichere Mittel erwählen, die Grabsteine an den Wänden der Kirche hin aufzustellen, um dadurch die Inschriften zugänglich zu erhalten.“

jetzt nur die Inschrifttafeln noch sichtbar, nicht mehr die vollständigen Monumente. Bei einer im Jahre 1774 ausgeführten Erneuerung des Bodenbelags wurden nämlich die im Fußboden liegenden Grabsteine gewendet, nachdem die darauf angebrachten, Namen und Personalien der Beerdigten enthaltenden Bronzeplatten abgenommen waren. Diese jetzt in der Kirche verteilt an den Pfeilern befestigten Wappen- und Schrifttafeln sind nur klein und meist ohne besonderen Kunstwert; es ist ungewiß, ob sie in Fritzlar hergestellt worden sind, und es kann nur bei einigen älteren der heimische Ursprung in Frage kommen.¹ Noch mit dem Deckstein in Verbindung geblieben sind nur zwei Bronzeplatten, welche aus diesem Grunde in der späteren Aufzählung hervorgehoben werden müssen.

Es ist auffallend, daß die Grabsteine nur bis in die Mitte des 14. Jahrhunderts zurückgehen; die zufolge einer authentischen Nachricht² im Jahre 1340 errichtete Tumba des h. Wigbert (s. S. 35 ff.) erscheint daher als das älteste Monument für einen Verstorbenen in der Kirche. In nächster Nähe der Ruhestätte des Lokalheiligen mögen zunächst Pröpste und Prälaten des Stifts beerdigt worden sein; jetzt ist nichts mehr von Grabsteinen in diesem Teil der Hauptkrypta erhalten, älterer Belag aus unregelmäßigen Sandsteinplatten bedeckt den Fußboden.³ Verschwunden und unbekannt sind auch Grabstätten späterer Kapitularen, trotzdem daß, wie die Nekrologien beweisen, die Feier der Anniversarien bei denselben durch Stiftungen gesichert war.⁴ Daß Gräber und auch die Leichensteine wiederholt benutzt werden konnten und sollten, ist für den Kreuzgang urkundlich festgestellt, jedoch nur in einem Falle durch eingemeißelte Jahreszahlen zu beweisen.⁵

Wo die bis zum Jahre 1841 durch einen Inschriftstein gekennzeichnete und nach der Überführung der Gebeine in die Heimat noch zur Bergung der Eingeweide benutzte Gruft des bei Kleinenglis im Jahre 1400 meuchlings erstochenen Herzogs Friedrich von Braunschweig, der zum römischen Kaiser erwählt und, von Frankfurt kommend, dort von aus einem Hinterhalt hervorbrechenden Kurmainzischen Vasallen überfallen worden war, gewesen ist, sieht und weiß man jetzt nicht mehr.⁶

¹ Einen Beleg hierzu bietet folgendes: Laut Kapitelprotokoll vom 3. 7. 1772 wurde die Errichtung des Epitaphii für den Scholasticus von Langenschwartz bei dessen Erben dem Capitular von Langenschwartz in Erinnerung gebracht. Capitular v. L. erklärte, daß das Epitaphium wirklich zu Fulda bestellt und accordiert sei. Die getriebene Messingplatte dieses Epitaphs ist erhalten und hängt am westlichsten Hauptpfeiler auf der Südseite; sie trägt folgende Inschrift unter dem Wappen:

ANNO·DOMINI·1766·DIE·2·JULII·OBIIT | PLURIMUM·REVERENDUS AC PERILLUS: | TRIS·DOMINUS·D: | CASPARUS·THEODO : | RICUS·DE·ET·IN·LANGENSCHWARTZ· | INSIGNIS·ECCLESIAE·AD·S·PETRUM·FRIDES : | LARIE·CAN·CAPITULARIS·SCHO : | LASTICUS·ET·JUBILARIUS· ∞

² In seinen Antiq. Friedesl. schreibt v. Speckmann: 1340. Ist das Grab des heil. Wigbert, welches dermalen in der Kruft des Stifts an der Säulen steht, also erbaut worden, wie es heutigen Tages ist, und sind seine allhier vorfindlich gewesene Gebeine hineingelegt worden, bis auf das authentische, welches in dem Reliquienaltar auf dem Chor selbst ist, wovon wir dem Kloster Wigberti in Erfurth und dem Dorf Wigbert im Fuldischen Particul gegeben haben. (Arch. cap.)

³ Während des 30jährigen Krieges war das Wigbert-Grab, und wohl auch der umliegende Teil der Krypta, von nach Schätzen suchenden Soldaten durchwühlt und verwüstet worden.

⁴ So finden wir z. B. im zweiten der von Weber herausgegebenen vier Kalendarien folgende Notizen: Anno domini m^occc^olxxviiij (xviiij. Kal. novembr.). Obijt hermannus de talwig decanus fritzlariensis et visitetur sepulchrum ipsius de vespere et mane. (S. 92.)

Obijt Theodoricus de hartenberg Scolasticus datur . . . pro luminibus . . . infra missas et vigiliis juxta sepulchrum ponendis cum visitatione ejusdem. (S. 84.)

Obijt Otto de falkenberg cantor et subdiaconus anno domini m^occc^olxxx^o dominus decanus canonici vicarij altariste et chorales visitabunt sepulchrum ejus vespere et mane. (S. 112.)

Von den Grabsteinen der drei Prälaten ist jedoch keine Spur mehr vorhanden.

⁵ Falckenh. II, S. 50 Anm. 2, beweist dies mit folgendem Aktenstück: «Wie Wol Hiebuor ober menschen gedengken also gehalten worden, das eyn Altarist oder Burger, so der Begrebnuß in dem Creutzgank begert, vier gulden vor begrebnuß vnd stein zu dem Kirchenbau gegeben, Jedoch wo eyner von den Altaristen des begrebnuß Jm Creutzgange begerig jst, soll er zu dem gemeinen Kirchenbau so ferr er mit dem steine so Jm gangk gelegen geselligt vnd zufrüden sein will, Zwene gulden geben, wil er aber eynen Nuwen stein uff sein grab haben, soll er zum Baw eynen gulden geben vnd den Nuwen stein uff sinen kosten zuhawen». (Statut vom 3. Juni 1534.) — Weiter heißt es dann: „Der Altarist Matthäus Fabri erwelt seinen Leichnam zu begraben im Kreuzgang S. Peters Stift-Kirchen vie Hrn. Adolph Klimenthanes Capellen unter einen breiten Stein, da Herr Henrich Kammerschmidt begraben lieget. S. a.“ Jetzt findet sich im Kreuzgang nur ein Stein, der, zweimal zum Begräbnis benutzt, die Jahreszahlen 1695 und 1772 aufweist; im Grashof stehen mehrere mit verschiedenen Inschriften und Jahreszahlen auf ihren beiden Seiten versehene Steine. Die Nikolaibruderschaft scheint demnach ebenfalls den Handel mit Grabsteinen betrieben zu haben.

⁶ Weber gibt in seinen in der Bibliothek des Hess. Geschichtsvereins zu Cassel befindlichen Kollektaneen über

eine aus 1598, auf der ein gleichnamiger Vetter in gleicher Weise gefeiert ist.¹ Von fünf dem 18. Jahrhundert angehörig ist nur die kleinste wegen des Namens JOANNES PHILIPPUS DE SPECKMAN und dem Wappen darüber beachtenswert.²

In den Hauptchor zwischen das Sakramentshaus und die Votivtafel aus 1784 versetzt finden wir heute eine **Ahnentafel**, welche ursprünglich in der Nähe des von Weitershausenschen Epitaphs gestanden und wohl den Anlaß zu diesem gegeben hat; Würdtwein schreibt davon: „An der Säul nahe bei dem schmerzhaften Muttergottesaltar ist der Stambaum Philippi de Nehem: Plurimum Rus et perillustris dnus Theodorus Philippus de Nehem ex Ruhr et Osthoffen familiae ultimus ecclesiae hujus capitularis aet 44. obiit 26. apr. anno 1718 cujus anima requiescat in pace“ und gibt die Namen der Vorfahren bis zur vierten Reihe aufwärts, wie sie auf der Wappentafel sichtbar sind, zuletzt mit 16 Ahnen nebeneinander.³ Auch die Inschrift der Grabplatte teilt Würdtwein in seiner Weise, d. h. nicht diplomatisch genau, mit; sie lautet: „Reverendissimus perillustris et generosus d. Theod. Phil. de Nehem ex Ruhr hujus ecclesiae capitularis aet. 44. ultimus familiae obiit 1718“ und es soll noch darunter das Chronostichon: „paCe ChrIstl gaVDeat In ae VVM“ sich finden; auch diese **Eisenplatte** ist erhalten, jedoch nicht mehr auf Nehems Grabe.⁴ Da sowohl ihre Herstellung als auch die des „Stammbaums“ vom Kapitulum betrieben worden ist, sind in dem Pfarrarchiv zu Fritzlar ausführliche Nachrichten darüber vorhanden.⁵ Die Spezifikation aller Unkosten wegen dieses Epitaphs lautet auf 222 Taler 7 alb. 6 s; „am 3. Jan. 1719 ist auf des Herrn von Langenschwarz beschene Anfrage placidirt worden, daß apud altare B. M. virginis dolorosae apud turrim, an dem Ort, wo der alte Schrank ist, des Herrn v. Nehem sel. Epitaphium gemacht werde,“ steht im Stiftsprotokoll von 1711/20. Wann und aus welchem Anlaß die Abnahme und Versetzung erfolgte, wissen wir nicht.

IVBILA·TRANSVIXIT·PACIS·STVDIOSVS·ET·ÆQVI
ET·MISEROS·LARGA·SEPE·LEVAVIT·OPE
MORTALIS·GENITVS·CORPVS·DVNTAXAT·AVARO
PVTRE·SOLO·LIQVIT·MENTEM·ANIMAMQVE·DEO

unten finden sich zwei Wappen (das Wildungensche und eins mit 2 gekreuzten Bischofstäben).

¹ Die Platte (0,56 m h., 0,56 m br., am anderen südlichen Hauptpfeiler) zeigt oben das Haupt- und drei unbekannte Nebenwappen; darüber beginnt die Umschrift: ANNO·RECUPERAT·Æ·SALUTIS·1598· PRIDIE· | NONAS·MAII·OBDORMI·VIT·IN·CHRISTO·REVERENDUS·VALIDUS· | AC·GENEROSUS·DNS·REINARDUS·A·WIL | DUNGEN·HUIUS·ECCLÆ·CANONICUS·DEUS·SIT·AI·Æ·PROPITIUS· Innerhalb des hierdurch gebildeten Rahmens steht unten:

UNGUENTO·MELIUS·FULVO·QUID·PULCHRUS·AURO
QUID·SUPERAT·CUNCTAS·QUAS·HABET·ORBIS·OPES
NOMĒ·HABERE·BONŪ·COELOS·HOC·SCANDIT·AD·ALTOS
ET·MANET·IN·TERRIS·CÆTERA·UT·UMBRA·CADŪT·
HOC·VIVENS·HABUIT·NOMĒ·MORIESQ·RELIQUIT·
CUJUS·ARENARIUS·CONTEGIT·OSSA·LAPIS·
ASPICIS·HÆC·IGITUR·QVICŪQ·INSIGNIA·DICAS
UT·SIT·PROPITIUS·DULCIS·IESUS·EI·

Hier ist der das Grab bedeckende Sandstein, in den früher die Bronzeplatte eingelassen war, als „arenarius lapis“ ausdrücklich erwähnt.

² Als Todestag wird darin der 17. Dezember 1777 angegeben.

³ Franz Philipp von Weitershausen wollte dies überbieten und ist bis zur nächsten Reihe mit 32 Ahnenwappen weitergegangen.

⁴ Neben dem an der Rückseite des 1780 von dem Kantor von Forstmeister veränderten Marienaltars im südlichsten Seitenschiff stehenden Grabstein des Kanonikus Fr. Xaver von Imhof († 24. 3. 1740) findet man 4 gußeiserne, große Platten, welche früher die Gräber von Kapitularen bedeckten und vermutlich in den benachbarten Waldeckischen Hütten gegossen sind. Die v. Nehemsche aus 1718 ist die älteste; die andern tragen die Namen und Wappen der Stiftherren Hermann Bernhard von Padberg († 20. 1. 1734) und Johann Carl von Stadel († 4. 1. 1750) sowie des Kantors Benjamin Hagenbusch († 14. 3. 1752). Die v. Nehemsche ist auf Tafel 104 abgebildet.

⁵ Zunächst wird im Stiftsprotokoll berichtet, daß 1715 am 2. Nov., in die omnium sanctorum, da alle Capitularen capitulariter congregati ihre Testamente zu machen pflegten, Nehem propter infirmitatem nicht erscheinen konnte, die Herren von Plettenberg und Gronefeld jun. mit dem Stiftsactuar Syndicus Rusche deputirt worden seien, sein Testament in curia sua entgegen zu nehmen. Er testierte jedoch erst ein Jahr später (am 2. 11. 1716) und setzte seine drei Schwestern, alle „chanoinessen“ zu Elsay, einem Stift in der Nähe von Iserlohn, zu Erbinnen ein. Die jüngste Barbara Theodora, welche dem Hauswesen ihres Bruders vorgestanden hatte, ließ durch den Kapitular von Langenschwarz dem Kapitel das Testament übergeben und dieses verakkordierte am

Links von seinem Kopf ist der Schild mit den beiden Schlüsseln der Falkenberg und bei seiner rechten Schulter ein Topfhelm mit aufgerichteten Flügeln, von denen jeder einen aufliegenden Schlüssel zeigt, als Helmzier. Bekleidet ist der Rittersmann mit einem weiten, vorn geschlossenen Mantel, dessen geschlitzte Ärmel lang herabfallen. Johann von Falkenberg kommt in Urkunden 1322 als Burgmann zu Fritzlar und 1336 als Erbburgmann zu Jesberg vor. Er war vermählt mit Mechthild Kalp und starb am 5. Juli 1348.¹ Rechts von der Tür steht als **Gegenstück** dazu, auch in der Ausführung, ein deshalb wohl seinem Bruder, dem am 20. November desselben Jahres verstorbenen Kantor Hermann von Falkenberg² gewidmeter Grabstein, an dem eine Inschrift nicht wahrzunehmen ist, sondern nur in den beiden unteren Ecken das charakteristische Schlüsselwappen. Der Dargestellte ist mit geistlichen Gewändern angetan und hat die Hände betend auf die Brust gelegt; sein Kopf ruht auf einem Kissen, zu dessen beiden Seiten kleine Engelfiguren mit Kränzen angebracht sind, die Füße treten gegen eine Konsole, die von einem Hunde gestützt ist. Zahlreiche, z. T. in diesem Raume, z. T. in dem Vorraum der Sakristei (diese selbst ist mit einem hölzernen Podium versehen) auf dem Fußboden liegende Steine gehören dem 17. und 18. Jahrhundert an; sie bieten keinerlei Interesse, zumal sie meist abgetreten und deshalb unkenntlich sind.

Tafel 100

Steigt man durch die zwischen den besprochenen Falkenberger Denkmälern befindliche Tür in die Hauptkrypta hinab, so findet man in dem unter der Vierung gelegenen Abteil gleich neben der Treppe an der Südwand vier große Steinplatten nebeneinander; zunächst eine ohne jegliche Spuren von Randschrift, welche nur mit einer jetzt fehlenden wohl Personalien enthaltenden runden Bronzeplatte versehen war, dann zwei, auf denen in flachem Relief unter spätgotischen Architekturen Kanonikerfiguren mit Kelch und Hostie in den Händen erkennbar sind. Sie gehören den beiden Kapitularen Wikenand Glinzenberg († 1487) und Theodor von Malspurg († 1441) an.³ Der am weitesten östlich gelegene Stein trägt neben der halbzerstörten

Tafel 100

Randschrift eine runde **Bronzeplatte** von 0,50 m Durchmesser, in deren Mitte das bekannte Wappenschild der von der Krä steht, umgeben von der Legende: * anno dni m ccc xvij v ydus octobis v' dñs nycola' vo. d. kra . . . Dies ist die älteste in der St. Petrikirche vorkommende Bronzeplatte und zugleich eine von den beiden, welche noch mit dem betreffenden Leichenstein in Verbindung geblieben sind. Der hier bestattete Dekan Nikolaus von der Krä⁴ der Ältere war ein Vetter des schon (S. 63, Anm. 2) wegen seiner Stiftungen erwähnten gleichnamigen am 31. August 1428, auch als Dekan, verstorbenen Kapitulars, dessen Bronzeepitaph in der Nähe vom Wigbertsarkophag in die Südwand der Krypta eingesetzt ist; es besteht aus einer rechteckigen, jetzt überkalkten **Bronzeplatte** (0,83 m h., 0,45 m br.) mit der Umschrift in gotischen Minuskeln:

Tafel 100

Anno dni | m cccc xxviii . ij . kl . sept . v' dñs . nycolaus . | von der . kra . deca' . h' | ecce . r . aia in tra pare requie . rat.⁵ Die obere Ecke links nimmt, in Wolken erscheinend, Gott Vater ein, in der Linken das Buch des Lebens haltend und mit der Rechten den unten knieenden Dechanten segnend. Letzterer hat beide Hände, von denen ein Spruchband mit: misere . mei . dx ausgeht, betend erhoben; er ist mit der Kopf und Hals schützenden aus Pelzwerk hergestellten Kapuze der Kanoniker, dem Almutium, abgebildet und hat neben sich das Wappenschild mit der schreitenden Krähe und dem Wellenbande im Felde darunter. Unter der Platte ist auf der Wand ein großer Kelch flach ausgehöhelt.

¹ Im Kalendarium II (S. 57) steht nur: *Obijt Job' de falckinberg miles bei iij. non. julij.* — Würdtwein notiert auf S. 213 seines Manuskripts: „In der Falckenbergischen Kapelle: *Anno Dni MCCCXLVIII . III . nonas Junij (!) obiit Joannes de Falckenberg miles. Cujus aia R. J. P. und: Anno Dni MCCCXLI . . . obiit Reinhardus de Falckenberg in vigilia omnium sanctorum cujus anima requiescat in pace amen.*“ Ein Grabstein mit dieser letzteren Inschrift ist jetzt nicht mehr zu finden; auch im Kalendarium steht keine entsprechende Notiz beim 31. Oktober.

² In den Kalendarien steht bei xij kal. dec. (auf S. 105): *Anno domini m ccc xlvij obiit hermannus de falkinberg cantor hujus ecclesie.*

³ Die Inschriften sind teilweise zerstört; lesbar noch: *anno dni mccc | lxxxviii xii kl maji obiit venerabilis dñs | wikenandus Glinzenberg | canonicus h' ercl. r. aia requiescat i. p. a. und anno dni m cccc xliij ipso die sanctorum . . . vniis et victoris . . . dñs theodericus de Malsburg canonicus h' ercl. . .* In den Kal. auf S. 90 am Tage „gereonis et sociorum ejus“.

⁴ Vgl. IV. Kal., p. 91.

⁵ Abgeb. in Holzschnitt bei Weber, *Zeitschr. d. H. G. V.*, IV, S. 243 und dazu auf S. 244 bemerkt, daß in IV. Kal., p. 85, das Anniversar seines Todestages beim 29. September steht.

Tafel 102 Als Handwerksarbeiten gewöhnlichster Art sind die in dieselbe Wand eingesetzten **Reliefbilder** des „edelen erwählten iunkers linian von alten († 1562)“ und des „von Iewenstein († 1534)“ zu bezeichnen, sowie die unbeholfene Darstellung des 1556 verstorbenen Jost von Dalwig auf seinem jetzt neben dem westlichen Eingang zur Stiftskirche aufgestellten **Grabstein**, welcher ebenso wie der zuerst beschriebene Breitenbachsche früher wohl einen anderen Standort gehabt haben wird. Nachweislich geschah eine solche Versetzung mit drei großen Grabsteinen des 15. Jahrhunderts. Die jetzt in die Südwand eingelassene **große Platte**, welche in gotischer Architekturumrahmung den vor seinem Schutzheiligen knieenden Johannes Nolwich¹ († 1457) zeigt, stammt aus der 1848 abgebrochenen St. Johanniskapelle am Friedhof. Die andern befinden sich in der dem Ostflügel des Kreuzgangs angebauten, den Heiligen Philippus und Jacobus geweihten Kapelle, und zwar rechts vom Eingang, vor der Tür nach der Propstei, das Denkmal des 1479 verstorbenen Kantors Werner von Geismar² und gegenüber der **Grabstein** des Altaristen Conrad Selchen († 1470), Benefiziat des St. Liboriusaltars in der Krypta.³ Wo dieser große Stein früher gestanden hat, ist unbekannt, der andere soll der einzige gewesen sein, welcher bei der Umplattung des Langhauses im Jahr 1774 seine Lage mitten im Schiff behielt;⁴ er ist deshalb sehr abgetreten.

Tafel 101 Daß früher viel mehr Grabdenkmäler vorhanden gewesen sind und daß auch noch Bildsteine und Epitaphe an den Wänden des Kreuzgangs und der Kapellen gestanden haben,⁵ ist anzunehmen; die auf S. 61 erwähnte Restaurierung im Jahr 1875 hat den alten Zustand gänzlich verwischt und eine ziemliche Anzahl von den an den Wänden und auf dem Fußboden vorhanden gewesenen Steinen beseitigt;⁶ von diesen hatten die meisten jedoch wohl kaum eigentlichen Denkmalswert. Dies gilt auch für die zur Neuplattung mitbenutzten, welche in langer Reihe um die Innenmauern der drei Kreuzgangflügel gelegt worden sind. Nur drei davon haben für uns Interesse, die übrigen könnten nur für einen Lokalhistoriker oder einen Heraldiker Wert haben. Von den im Inventar zu erwähnenden liegen zwei im westlichen und einer im südlichen Zug des Kreuzgangs, und zwar als erster im ersteren der **Leichenstein** der Mutter des 1543 verstorbenen Conrad Iring, dessen Grabstein sich in der Hauptkrypta an der Nordwand findet. Er stammt aus 1550 und zeigt in geschmackvoller Renaissanceumrahmung eine weibliche Gestalt in reichem Kostüm und mit langem Haar in betender Haltung; der Kopf ruht auf einem Kissen, zur Rechten ist ein Spruchband, worauf in gotisierenden Minuskeln: *gots wille gebede in allen*. Die Umschrift ist größtenteils zerstört, in den unteren Ecken sind die Wappen der

¹ Es hat einige Ähnlichkeit mit dem wenige Jahre jüngern des Johann Kirchain (Tafel 41) in der knienden Figur des Geistlichen; die Umschrift in vertieften gotischen Minuskeln lautet: *Anno · dñi · m^occcc^o qui | quagesimo · septimo · sup · festo · sc̄i · marri · ewangeliste obijt · | johes nol | wich · h^o · rapelle · rector · et · amator · r^o · aia · requefcat · i · pare*. Auf dem Spruchband steht: *D^o Johes Ire pafone ifte deu ora pro me baptifte*. Würdtwein (S. 218) liest *tertio* statt *septimo* und das von uns offen gelassene als *honrabilis*.

² Er ist im Klerikergewande betend dargestellt (ohne Kelch) in reicher spätgotischer Architekturumrahmung, welche folgende Umschrift in gotischen Minuskeln auf beiden Seiten und unten umzieht: *Anno · dñi · m^occcc^o lxxly non · apr · venerabilis dñs Wernherus | de geismar · cantor · et · canonicus · r^o · aia · r · in · p*. Bei den Füßen steht sein Wappenschild mit einem springenden Hirsch. Auf unserer Abbildung vom Inneren der Kapelle (Tafel 82) ist der Stein deutlich zu sehen.

³ Der Geistliche, mit Kelch und Manipel, steht in reicher, spätgotischer Architekturumrahmung, die auf beiden Langseiten des Steins zwischen Stegen stehende Schrift in gotischen Minuskeln abschließt. Sie lautet: *ano · dñi · m^o · cccc^o · lxx · obijt · dn^o · conrad^o | felch · alfrißa · alfars · sci · liborij · h · i · rpf*. Oben steht in kleinerer Schrift: *r^o · aia · r · in · p · amen*.

⁴ In den Weberschen Kollektaneen wird (Fol. 177) bei Werner von Geismar, dessen Anniversar in den IV Kalendarien auf S. 29 vermerkt ist, angegeben: „Sein Grabstein liegt, der einzige hier erhaltene, im Mittelschiff der Stiftskirche unter der südlichen Reihe der Weiberbänke vorn nach der Communionbank hin“. Bei der Renovierung des Kreuzganges und der beiden zugehörigen Kapellen wurde die aus der östlichen in den Propsteihof führende Tür innen mit diesem großen Stein zugestellt.

⁵ Falckenheiner schreibt (II, S. 50): „Der Kreuzgang selbst diente als Verbindungsgang zwischen dem Benediktinerkloster (dann Capitels-Gebäuden) und der Kirche, zu Prozessionen bei schlechtem Wetter usw., aber auch als Begräbnisplatz der Chorherren, Pfarrer, Altaristen, sowie der Beamten, Ritter und angesehenen Bürger. Noch jetzt stehen daher sehr viele Leichensteine an seinen Seitenwänden aufgerichtet, deren Inschriften jedoch wegen des spärlichen Lichtes, das der Kreuzgang nur von dem engen Grashofe her bekommt, sehr mühsam oder gar nicht zu lesen sind. So weit dies möglich ist, gehören die ältesten dieser Steine dem 15. Jahrhundert an.“

⁶ Zwei der ersten sind stehen geblieben und auf Tafel 104 mitgeteilt. Ohne näher darauf einzugehen, nennen wir nur die Namen Iwan (1573) und Hauser (1597).

Welch stimmungsvolles Bild mag ehemals als Totenhof mit Kreuzen, Denksteinen und Pflanzenwuchs der Platz nördlich von der Kirche mit seinem Abschluß nach Westen durch das Beinhaus und die 1842 abgebrochenen Häuser der Krämergasse, an die sich nordwärts das Rathaus mit seiner Freitreppe und den Erker-türmchen seines hölzernen Oberbaues (s. Taf. 157), sowie die Stiftspfarre anschloß, während ostwärts der „grüne Hof“ und andere Kurien ihm anlagen, gewährt haben! Jetzt ist er kahl; man hat westwärts freien Ausblick auf einen öden Kiesplatz, den „oberen Friedhof“, und die alten Kurien um ihn sind zum Teil erst in neuester Zeit verschwunden. Falckenheiner schreibt (II, S. 51): „Als der Begräbnisplatz auf dem Friedhofe zu enge für die große Gemeinde wurde, legte man, spätestens vor 1530 den neuen, jetzt allgemein gebrauchten Todtenhof vor dem Werkelthore im Stadtgraben an, ohne jedoch vorerst das Begraben auf dem Friedhofe ganz einzustellen, welches vielmehr bis 1730 fortgesetzt worden ist.“ Er sagt dann weiter: „Bei der Umwandlung des oberen Friedhofs in einen Paradeplatz (vor 1806) wurde . . . auch die Parthie am nördlichen Kirchthurme so bedeutend erhöht, daß die Sockel dieses jetzt 7 Fuß unter der Erde liegt. Die alten hier gelegenen Grabsteine waren schon früher auf den Todtenhof geschafft worden, wo sie leider zur Belegung des Pfades verwandt und dadurch in den Inschriften abgetreten worden sind.“ Selbstverständlich ist es, daß die Steine jetzt noch mehr beschädigt sind; es läßt sich aber doch unschwer erkennen, daß die meisten dem 17. und 18. Jahrhundert angehören, ganz gewöhnliche Handwerksarbeiten sind, deren Unter-gang der Inschriften wegen von Lokalhistorikern nicht leicht verschmerzt werden kann.

Schlußbetrachtung.

Nach der nun abgeschlossenen eingehenden Beschreibung der St. Peterskirche und den dabei über die Entstehungszeit einzelner Teile, sowie über die späteren Anbauten gegebenen Mitteilungen erübrigt es noch, mit wenigen Worten ihrer Gesamterscheinung zu gedenken und ihre Bedeutung als Monumentalbau vom kunstwissenschaftlichen Gesichtspunkte zu würdigen.

Mit den Kapellen und sonstigen Anhängseln bildet der Fritzlarer Dom trotz der im Laufe der Zeit erlittenen Einbußen noch immer eine recht ansehnliche Baugruppe von harmonischer und höchst malerischer Wirkung, sowohl was das Äußere betrifft, als auch im Innern. Er erscheint heute als etwas historisch Gewordenes und steht, wie die Dinge jetzt liegen, als ein abgeschlossenes Kunstdenkmal vor uns, welches — und dies muß bei der noch nicht völlig abgewendeten Gefahr einer rücksichtslosen Restaurierung auch hier nachdrücklich betont werden — der Nachwelt als eine monumentale Urkunde unverfälscht überliefert zu werden verdient. Nicht vollendete Durchführung eines einheitlichen Planes verleiht dem Bauwerk seinen hohen Wert, sondern das daran sich offenbarende Verständnis, mit welchem spätere Meister es verstanden haben, dem Vorhandenen eigene, den verschiedensten Stilarten angehörende Neuschöpfungen anzugliedern. Außen und innen finden sich solche, größere und kleinere, zum Teil selbständige Kunstwerke, zum Teil nur Flickarbeit am alten Bestand; aufs engste mit den Schicksalen des Samtbaues verknüpft, erzählen sie dem verständnis-vollen Beschauer gar manches von der Geschichte der altehrwürdigen, durch Bonifatius als „ecclesia post metropolin prima“ im Herzen von Deutschland gegründeten Kirche und dem zugehörigen Stift.

Tafel 31 Auf der Ostseite stellt die Apsis des zweitältesten Baues, aufgehöhht mit der noch dem 12. Jahrhundert angehörenden Schatzkammer und später nochmals durch den für die Bauart der Fritzlarer Bürgerhäuser charakteristischen Fachwerkbau von 1560, sich mit dem im Anfang des 13. Jahrhunderts erneuten und durch die an gleichzeitige Wormser Bauten erinnernde Zwerggalerie belebten Hauptchor trotz aller stilistischen Ver-schiedenheiten und unbeeinträchtigt durch das im 15. Jahrhundert eingesetzte große Mittelfenster zu einem Tafel 27 unvergleichlich malerischen Architekturbild zusammen, während die Westseite, mit der als selbständige Vorlage kenntlichen Halle an die Zerstörung von Stadt und Stift im Jahre 1234 erinnernd, so einheitlich in die Er-scheinung tritt, daß es erst einer genaueren Untersuchung bedarf, um die verschiedenen Bauperioden zu er-kennen, von denen die letzte, durch den Einsturz des südlichen hohen Turmhelms veranlaßt, leider die in den 70er Jahren des vorigen Jahrhunderts ausgeführte gleichförmige Neubedachung beider Türme zur Folge hatte.

Die Nordseite bietet selbst für ein weniger geübtes Auge sofort merkbare Stilverschiedenheit der einzelnen Teile, sie zeigt aber dabei, wenn man von dem verstümmelten Vierungsturm absieht, eine wohltuende Eurhythmie. Tafel 29

Auch im Inneren machen wir ähnliche Beobachtungen; wie malerisch ist die farblos öde Perspektive des Mittelschiffs durch die barocke Kanzel, das gotische Sakramentshaus und die kulissenartig hervortretenden Altäre unterbrochen und mit dem mächtigen Hauptaltar im Osten abgeschlossen! Reizvoll waren durch den Anbau der südlichen gotischen Seitenschiffe schon die diagonalen Durchblicke aus den Ecken geworden, aber erst durch die Aufstellung von Altären an den Arkadenpfeilern und von Beichtstühlen zwischen den breiten Maßwerkfenstern der Südwand wurden diese Bilder wechselvoller ausgestaltet. Wenn auch manches, wie die reiche Lettneranlage von 1507, infolge von Neuerungen in Trümmer ging, so ist doch anzuerkennen, daß der Ersatz des alten meist zur Verschönerung des Kircheninnern beigetragen hat und ebenfalls unbedingter Anerkennung wert ist. Tafel 43
Tafel 48
Tafel 49
Tafel 50

Unsere Voraussetzung, daß die mit den im Laufe der Jahrhunderte erfolgten Änderungen und Ergänzungen betrauten Meister sich der Wirkung ihrer Arbeiten in bezug auf das Vorhandene bewußt gewesen seien, zieht die andere nach sich, daß auch die Auftraggeber und das Publikum diese verstanden und gewürdigt haben müssen. Für beides lassen sich schriftliche Beweise aus der Literatur, soweit sie von uns durchforscht werden konnte, nicht beibringen; es wird sie auch nicht geben, denn dahin zielende Gefühlsäußerungen lagen den Scribenten früherer Zeiten fern. Wenn zu Anfang des 17. Jahrhunderts ein so vielseitiger Mann wie Wilhelm Dilich in seiner Hessischen Chronica von der St. Elisabethkirche zu Marburg nichts zu berichten weiß, als: *Ïst ein predhtig vnnnd schön werk von gehawenen steinen auffgeführt, mit bley gedeckt vnd zweyen schönen vnnnd hohen thürmen gezieret,*¹ und in der 50 Jahre später erschienenen Topographia Hassiae von Merian in der Beschreibung des ohnweit von Fritzlar gelegenen Klosters Breitenau auch nur gesagt ist: *es hat eine alte vberauß hohe von Quaderstücken auffgeführte Kirche,*² so müssen wir schon ein besonderes Lob der Fritzlarer St. Peterskirche darin finden, daß dieselbe 1568 im Theatrum urbium von Braun und Hogenberg als *Ecclesia ad modum magnifica* bezeichnet ist. Merian schweigt von der Kirche und erwähnt von Gebäuden in Fritzlar nur die jetzt gänzlich verschwundene Burg, deren Lage man heute mit Sicherheit nicht mehr anzu- geben vermag. Dies wird auch später nicht anders; denn obschon, wie der hessische Historiograph Johann-Just Winkelmann im Jahre 1697 meldet, über die lange hohe und breite steinerne Brücke des Ederstroms die vornehmste Landstraße von Cassel nach Frankfurt und wiederum zurück gehet,³ fanden wir doch in keinem Reisehandbuch des achtzehnten Jahrhunderts eine Erwähnung der Stiftskirche. Erst das nach den Freiheitskriegen erwachte Interesse für deutsche Geschichte und alte deutsche Kunst führte dazu, daß auch Fritzlar und seine Kirche bei Geschichtsforschern und Kunstgelehrten Beachtung fand.

Gleichzeitig mit der von dem kurhessischen Archivar Falckenheiner in seiner Geschichte von Stadt und Stift Fritzlar gegebenen Beschreibung wurde die Stiftskirche von Franz Kugler in dem 1842 erschienenen Handbuch der Kunstgeschichte bei der Besprechung von Monumenten aus dem Schluß der romanischen Kunstperiode zum erstenmal in einem fachwissenschaftlichen Werke erwähnt.⁴ Es geschah mit folgenden Worten: „Als eins der früheren unter diesen Bauwerken und gewiß noch dem zwölften Jahrhundert angehörig, ist die Stiftskirche St. Peter zu Fritzlar in Hessen zu nennen. Die noch schweren Formen und Gliederungen ihres Inneren deuten darauf hin, obgleich das Äußere schon in klarer, selbst zierlicher Weise durchgebildet ist.“ Genauere auf Autopsie beruhende Nachrichten und Beobachtungen gab Kugler später in den Kleinen Schriften zur Kunstgeschichte (Bd. II, S. 158), nachdem bereits 1845 architektonische Aufnahmen von der Vorhalle und dem Chorhaupt des Fritzlarer Domes in der Fortsetzung von Dr. Georg Möllers Denkmälern der deutschen Baukunst erschienen waren.⁵ Schnaase hat um dieselbe Zeit in Bd. III seiner Geschichte der bildenden Künste im Mittelalter auf S. 443 zuerst eingehendere Mitteilungen

¹ a. S. 100 der Ausgabe von 1606.

² a. S. 44 des 1655 erschienenen Anhangs unter Melsungen.

³ a. S. 236b.

⁴ a. S. 475.

⁵ Dieselben sind von uns bereits erwähnt a. S. 29 in Anm. 8.

über die architektonische Durchbildung der inneren und äußeren Gliederungen unserer Stiftskirche gebracht und ihre Verwandtschaft mit anderen Bauten festzustellen versucht, sowie der Vorhalle besondere Berücksichtigung angedeihen lassen, alles jedoch nur in gedrängter Darstellung; er hat aber damit doch wohl die Anregung gegeben zu der erst ungefähr 20 Jahre später erschienenen, von uns auf S. 25 gebührend gewürdigten Monographie von F. Hofmann und H. von Dehn-Rotfelser. Aus dieser haben E. Förster und H. Otte die in dem 1867 erschienenen Bd. XI der Denkmale deutscher Baukunst etc., bzw. der aus 1874 stammenden Geschichte der deutschen Baukunst, Beschreibungen der Stiftskirche St. Petri zu Fritzlar zusammengestellt.

Kritik an den erwähnten Veröffentlichungen über die Stiftskirche zu üben, ist nicht Aufgabe des Inventars, ebensowenig genauester Verfolg durch die Fachliteratur,¹ es soll vielmehr mit seinen Aufnahmen und zahlreichen Abbildungen neues Interesse für die Kirche erwecken und den Kunstgelehrten die Möglichkeit bieten, durch Vergleichung mit anderen Denkmälern die noch in mancher Beziehung dunkle Geschichte des Baues weiter aufzuhellen.

Der Kirchenschatz.

Wie bereits auf Seite 41 mitgeteilt worden ist, dient ein in die Ecke zwischen Haupt- und Nordchor der Stiftskirche eingebauter, feuer- und diebssicherer Raum jetzt als „Schatzkammer“; hinter festen Türen birgt er die noch erhalten gebliebenen, meist künstlerisch und zum Teil auch materiell äußerst wertvollen Stücke vom Kirchengerät, welches im Lauf der Jahrhunderte eigens für die St. Petri-Stiftskirche angefertigt und beschafft worden ist, um bei den prunkvollen Gottesdiensten des Kapitels gebraucht zu werden. Wenn auch das angebliche „vaticinium Sti. Bonifatii“ betreffs der Bewahrung der Kirche vor Feuerschaden sich nur insoweit bewahrheitet hat, daß der jetzige über sechs Jahrhunderte stehende Bau von einem verheerenden Brand nicht betroffen worden ist, so ist es diesem glücklichen Umstand mit zu verdanken, daß dem Dom zu Fritzlar auch ein ausnahmsweise reicher Bestand von heiligen Gefäßen, Reliquienbehältern, Leuchtern und anderem aus der ältesten Zeit als Kirchenschatz bis heute erhalten blieb. Es ist ein großes und in unserm Inventar besonders anzuerkennendes Verdienst des am 3. Mai 1899 zu Fritzlar verstorbenen Landdechanten und Dompfarrers W. Kreisler, daß er zu einer Zeit, in welcher Sinn und Verständnis für vaterländische Kunst und heimisches Altertum wenig verbreitet war, und vieles, was heute von uns mit Bewunderung und Stolz angestaunt wird, als veralteter Trödel verschleudert, ins Ausland verkauft oder vernichtet worden ist, manche außer Gebrauch gesetzte und vernachlässigt in Ecken und Winkeln herumliegende Stücke wieder zu Ehren gebracht² und dem „Fritzlarer Domschatz“ die gebührende Beachtung in den Kreisen der Kunstverständigen und auch des größeren Publikums verschafft zu haben.³

Namentlich sind es seltene Werke der Edelschmiedekunst, die hier vereinigt unsere Bewunderung erregen, aber auch das wenige, was von Paramenten und Büchern sich vorfindet, zeugt von dem Kunstsinne der Kapitularen im 15. Jahrhundert und von dem ehemaligen Reichtum des Stifts.

¹ Wir erwähnen nur die 1886 von Knackfuß in seiner Geschichte der deutschen Kunst (Bd. I, S. 197) ausgesprochenen Gedanken über Eigentümlichkeiten des Gebäudes bezüglich der Konstruktion und der ästhetischen Wirkung, sowie, daß 1887 in dem gleichbetitelten Buch von Dohme die Stiftskirche S. 139 mit acht Zeilen abgetan ist.

² Da sämtliche alte Stücke aufgeputzt, vervollständigt und neu vergoldet sind, wird es nicht nötig sein, bei jedem einzelnen hierauf bezügliche Bemerkungen zu machen, es sind nur, wo es unumgänglich nötig erschien, entsprechende Angaben beigelegt worden.

³ Dies geschah hauptsächlich durch das Erscheinen der Hauptstücke auf der 1880 in Düsseldorf veranstalteten Ausstellung kunstgewerblicher Altertümer, wo dieselben (bis dahin ganz unbekannt) großes Aufsehen erregten, und 1884 durch die Hingabe fast des ganzen Schatzes in die Hessische Landesausstellung kunstgewerblicher Altertümer zu Kassel. In der Zwischenzeit waren einige besonders interessante Sachen längere Zeit im Erzbischöflichen Museum zu Köln und zuletzt war auf der kunsthistorischen Ausstellung zu Düsseldorf im Jahre 1902 wieder der größte Teil zu sehen. Dies ermöglichte es, die einschlägigen Stücke einer wissenschaftlichen Bearbeitung zu unterwerfen, deren Resultate in dem Prachtwerke

Altarschmuck und heilige Gefäße.

Mit Ausnahme von zwei im 15. Jahrhundert von Stiftsgeistlichen gestifteten Kelchen und einem Ciborium des 18. Jahrhunderts, Stücken, die beim Meßdienst benutzt werden, findet man sämtliche dem Domschatz angehörige Goldschmiedereien gegenwärtig in einer großen Vitrine übersichtlich aufgestellt¹ und damit der Besichtigung leicht zugänglich gemacht. Der Schrank wurde nach K. Schäfers Entwurf im Jahr 1874 erbaut und geht auf Motive, die sich an dem auf Seite 63 beschriebenen, mit dem Wappen des Dechanten Nikolaus von der Krae († 1428) versehenen Kasten, dessen Reste in dem Raum vor dem Musikzimmer aufbewahrt werden, zeigen, zurück. Eine Anzahl moderner, meist vom Domgoldschmied Witte in Aachen verfertigter Prachtgeräte stehen auch darin und verwirren den Eindruck. Es ist verständlich und deshalb auch unschwer verzeihlich, daß der Entdecker und Hüter des Domschatzes, dem Zuge der Zeit folgend,² in dem Streben, alten Glanz wieder herzustellen, etwas zu weit gegangen ist mit der Ergänzung des vorhandenen Bestandes durch „stilgemäße“, damals für ebenwertig angesehene Imitationen, die uns heute sofort als solche in die Augen stechen;³ es wäre vor einem Menschenalter noch mit geringen Mitteln möglich gewesen, den Domschatz mit echten Stücken zu vermehren. Über den Bestand desselben im Jahr 1552 sind wir genau unterrichtet und können so uns davon überzeugen, daß seit jener Zeit zwar viel in Abgang gekommen, daß jedoch von den in archäologischer und künstlerischer Beziehung höchststehenden Stücken, wie schon vorher angedeutet wurde, weitaus die Mehrzahl noch vorhanden ist.

In der historischen Einleitung haben wir schon mitgeteilt, daß Landgraf Wilhelm IV. von Hessen, um nach Abschluß des Passauer Vertrags nachdrücklicher für die Befreiung seines Vaters, des Landgrafen Philipps des Großmütigen, aus der kaiserlichen Gefangenschaft auftreten zu können, die in Hessen gelegenen kurmainzischen Städte Amöneburg, Neustadt und Fritzlar okkupierte. „Am Tage nach Mariae Himmelfahrt, Dienstags den 16. August 1552, nahm Wilhelm Fritzlar ein, ließ sich von den Bürgern huldigen, setzte den Wolf Diede zum Schultheißen und übergab ihm die Leitung der weltlichen Geschäfte dasebst, den Superintendenten aus Hessen aber die Aufsicht über alles Kirchliche.“⁴ Die Stiftsgefälle und -zehnten in Hessen waren schon seit 1546 mit Beschlag belegt, jetzt geschah dies auch mit dem Stiftsvermögen in Fritzlar selbst; das Kapitelhaus und sonstiger Besitz wurde unter Siegel gelegt und später inventarisiert. Darüber verewissert uns ein im Pfarrarchiv zu Fritzlar vorfindliches Dokument,⁵ worin außer „Briefen“, d. h. Urkunden und Schuldverschreibungen, auch der Kirchenschatz aufgenommen wurde; es beginnt folgendermaßen:

In Jahren ic. sunffftzig tzwen Donnerstags nach dem Sontag Jocunditatis Seindt die Ernt-
haftigen wirdigen vnd Erborn Jorgen Pergamenter Registrator von Caßel, Wulff Diede Schultt-
heißen vnd Her Balthazarn Rydenhußen pfarrer zu Borden In Sanct Peters Stiftskirchen zu
Fritzlar erschinen, vnd auf ansuchen der Er- vnd w. hern Dechant vnd Capittel bei furstlichen
Stadthaltern vnd Rethen zu Caßel das Zugeschloßen vnd verpitschirte Kapittelhaus besichtiget vn-
uerseht an schloßen vnd Siegeln genzlich erfunden vnd alßbaldt Inuentirt.

¹ „Deutsche Schmelzarbeiten des Mittelalters, herausgegeben von Otto von Falke und Heinrich Frauberger, Frankfurt a. M. 1904“ niedergelegt sind.

² An diesem Glasschrank sind in die Verschlußbläden handwerksmäßig tüchtige Ölgemälde aus dem Ende des 16. Jahrhunderts aufgenommen worden, die wir auf Tafel 127 wiedergeben. Sie stammen vielleicht von der in Anmerk. 6 auf Seite 54 erwähnten Orgel.

³ Damals hielt man noch mehr von solchen Restaurierungen. Lesen wir doch bei Bock u. Willemsen, Kunst- und Reliquienschatze zu Maestricht a. S. 75 nach der Beschreibung eines orientalischen Elfenbeinkästchens mit Reliquien des h. Amor: „Es wäre sehr zu wünschen, daß durch einen geschickten Meister jene vielen fehlenden Teile so ergänzt würden, daß die neuen Hinzufügungen von den älteren Teilen nicht unterschieden werden könnten“.

⁴ Ohne grundsätzlich die Aufnahme von der neueren Zeit angehörenden Kunstwerken in die Inventare ausschließen zu wollen, haben wir uns doch entschlossen, im vorliegenden Fall von einer Beschreibung Abstand zu nehmen.

⁵ Aus Falkenh., Bd. I, S. 275.

⁶ Im Kgl. Staatsarchiv zu Marburg befindet sich das für den Landgrafen bestimmte, von der Hand des „Registrators in heßen, Jörg Pergamenter“ herrührende Duplikat. Merkwürdigerweise ist dasselbe bezüglich des Kirchenschatzes unvollständig und mitunter von dem Fritzlarer Exemplar in den Beschreibungen abweichend und genauer.

Nach dem Verzeichnis der Urkunden finden sich auf Fol. 25 zunächst Kirchengerate unter der Überschrift:

Inn der pfarnner kasten

Item ein großer vbergulter kelch vnthen mit sechs bilden sampt einer pathenen vbergolt mit seynem Corporall

Item ein vbergulter kilch mit seynner paten

Item ein humerall oben mit Berlin (Perlen) ausgestickt

dann auf Fol. 37b und 38 auch profanes Silbergeschirr bei kirchlichen Gefäßen, und zwar im Kapitelhause zur rechten hand, wenn man hineingeht. In enyem großen beschlagenen langen kasten hynder dher thüre.

Der kostbarste Teil des Kirchenschatzes ist jedoch verzeichnet auf Fol. 38b unter Überschrift:

Item In dem hohen Altar ist vffgeschriben wie volget.¹

- (1) Item Ein großer silbern vbergulter kelch In vnd außwendig verguldt vnd außwendig mit tzwelff aposteln getrieben sampt enyer vbergulden paten darauff der Salvator begraben,
- (2) Item Ein silbern kelch auß und Inwendig verguldet mit enyer vbergulden paten vnthen mit tzewehen schilden enyer mit flügeln,
- (3) Item eny Corporall außwendig mit perlen bestickt,
- (4) Item ein silbern vbergoldte monstranz vnthen mit enyem Schildt der vom Hofe,
- (5) Item ein große kopfern vbergulte monstranz vnthen mit enyem Schildt mit dreyen rosen,
- (6) Item tzewehen silbern vbergulte vogell mit strauß Eiern hatt Igllicher fornehe an der Brust ein Schildt,
- (7) Item ein strauß Ey gefast In ein kopfern monstranz verguldet oben mit enyem Creutz,
- (8) Item tzhouß Nuß gefast In tzhou silbern monstranz Iglich haben vnthen ein schildt mit dreyen rosen,
- (9) Item tzhou silbern meßkenlin mit dreyen rosen vnten verzeichnet,
- (10) Item tzhou silbern rauchfaß davon ein silbern fuß mangelt,
- (11) Item ein kleyn silbern monstrentzlin ist oben das Creutz abgebrochen,
- (12) Item ein klein silbern monstranz oben mit einem vbergulden marienbildt,
- (13) Item ein kleyn silbern kestlin auff enyem rothen damasten küssen,
- (14) Item Ein silbern monstranz vbergult darin ein Christalglas gefast oben mit enyem Creutz,
- (15) Item tzhou Bücher eins ein Evangelibuch das andern ein Episteln buch fornehe mit silbern vberguldt an Iglich forne 2 Bilder,
- (16) Item eine kleine kopfern monstranz zerbrochen,
- (17) Item Ein holzkern handt mit kopfer vberzogen vnd vberguldt,
- (18) Item ein holzkern hand oben die handt vbergult vnd vnthen vber silbert,
- (19) Item das Haupt Sancti Wicberti holzkern,
- (20) Item drey stebe seint mit silbern blechen vberzogen Inwendig holzkern,
- (21) Item ein kopfern vbergultes Creutz darin allerley Sarbe von glafenstein,

¹ Die Nummern sind beigesezt, um die in der Marburger Ausfertigung sich findenden Abweichungen nachstehend bequem angeben zu können; in demselben finden wir:

- (1) Ein großen silbern vbergulden kilch vnden uffm fuß die zwolff aposteln ist getrieben arbeit sampt seiner zugehörigen silbern vbergulden patenen daruff ein salvator gestochen.
 - (2) Ein silbern vbergulden kilch mit seynner patenen vnden am fuess ein crucifix und zweien wapen.
 - (4) Ein große silbernen vbergulte monstranz vnden uffm fuess der Im hofe wapen.
 - (5) Ein große kopfern vbergulte monstranz vnden am fuess mit einem schildt darin drey rosen stehen
 - (6) Zwen silbern vbergulte vogell mit straußeneier jeder vornen an der Brust ein wapen
 - (7) Ein straußeneier gefast in ein monstranz vbergult
 - (8) Zwo braune nuß in silbern monstranz gefast hat jede ein schildt mit dreien rosen
 - (9) Zwen silbern meßkenchen
 - (10) Zwen silbern rauchfaß mangelt einem der fuess wischer hievor in dem kasten im kapittelhause inventirt, haben silbern ketten
 - (11) Ein klein silbern vbergult monstranz ist oben das Creutz abgebrochen
 - (13) Ein klein silbern kestlin mit einem schloßlin uff einem rothen kuesen
- Die 12 folgenden Posten fehlen.

- (22) Item hwo holzern hande nicht von werde,¹
 (23) Item ein Cristallen Creutz auff einem holzern fuß,
 (24) Item fünff holzern kleyn kasten darIn allerley reliquien,²
 (25) Item ein kopfern tafeln DarIn die hweiff Aposteln auff helffenbein gegraben.

Von den hier aufgezählten Gegenständen, welche offenbar — und mit Recht — als ganz besonders wertvoll galten und deshalb an bevorzugter Stätte, im Hochaltar, aufbewahrt wurden, hat sich, wie wir nachweisen werden, der größere und weitaus kostbarste Teil bis heute im Domschatz erhalten. Zu beklagen ist fast nur, daß von den Goldschmiedereien die vier unter Verwendung von damaligen Naturseltenheiten (Straußeneier und Kokosnüsse) hergestellten Reliquienbehälter nicht mehr vorhanden sind;³ bis zum Jahre 1777 waren die Stücke noch da. Andererseits werden aber in unserm Verzeichnisse einige hervorragende Stücke erscheinen, welche sich in dem Inventar von 1552 nicht finden, obgleich sie zum ältesten Besitz der Fritzlärer Kirche gehören und noch aus romanischer Zeit stammen. Um zu der Überzeugung zu kommen, daß der Besitz der Stiftskirche an heiligem Gerät und an Paramenten vor Zeiten ein sehr großer gewesen ist, braucht man nicht die erwähnten alten Verzeichnisse zur Hand zu nehmen, sondern nur zu bedenken, daß von den zahlreichen Altären doch jeder einen besonderen Kelch, und was sonst zum Meßdienst gehört, besaß,⁴ daß die Zahl der Kapitularen öfters zwanzig und mehr betrug, und daß die der Benefiziaten und Altaristen meist noch größer war. Bei im 18. Jahrhundert erfolgter Beschränkung des Kapitels und Aufhebung von Altären wurden deren Ausstattungsstücke überflüssig; die Paramente sind nach und nach aufgebraucht worden und das, was Metallwert hatte, wurde verkauft. Einzelne Verluste mögen auch durch Plünderungen während der Kriegsläufe, sowie durch gewöhnlichen Diebstahl erfolgt sein.⁵ Die 1552 für die einzelnen Altäre notierten Kelche werden, da bei ihnen nur bemerkt ist, daß sie von Silber und vergoldet seien, meist keinen besonderen Kunstwert gehabt haben,⁶ mit Ausnahme des auf Fol. 25 des Inventars, als zum Pfarraltar gehörig, aufgeschriebenen, „großen unthen mit Sechs Bildern“ verzierten, welcher wohl identisch ist mit Nr. 4 des Inventars vom 14. Aug. 1696. Hier wird folgende Beschreibung gegeben: *Ein großer silberner überguldeter Kelch mit der paten, worauff die heylige dreyfaltigkeit und etlicher apostelen figuren seindt*; in dem späteren Verzeichnis vom 5. April 1777 ist er verschwunden, wenigstens vermöge dieser Beschreibung nicht nachzuweisen.

Bei dem großen Reichtum des St. Petristifts an kirchlichen und auch, wie deren Verzeichnis von 1552 beweist,⁷ an für den Profangebrauch dienlichen Edelschmiedearbeiten, kommt die Frage in Betracht,

¹ Dies sind die beiden auf Tafel 59 abgebildeten, im Reliquienaltar aufgestellten Armreliquiare.

² Zu ihnen gehören zweifellos die auf Tafel 97 abgebildeten und auf Seite 63 besprochenen, mit Kerbschnitt verzierten Holzkästchen.

³ Dieselben erscheinen in einem „Anno 1696 den 14. Augusti“ aufgenommenen Inventar unter Nummer

11. *Zwey Hähnen mit Straußeyern in silber eingefast, worin reliquen seindt, und zwar im gantzen ey de B. Maria Magdalena, S. Barbarae virginis, S. Nicolai Episcopi, Undecim millium virginum. In dem zerbrochenen ey Reliquiae S. Stephani protomartyris S. Bonifacii Martyris, SS. undecim millium virginum, de S. Aphara Martyre*

und

13. *Zwey Indianische Nüsse in silber eingefast, worin sich reliquiae de S. Wigberto befinden.*

Auch in dem am 5. April 1777 aufgestellten Verzeichnis „alles dessen, so zum Kirchenstaat in der Stiftskirchen vorhanden“ finden sich dieselben ebenso.

Die unter (9) verzeichneten Meßkännchen gehören, ebenso wie die beiden Kokosnüsse zu einer Stiftung des auf S. 30 und S. 60 schon erwähnten und auch noch später wegen der in dem Dorfe Ungedanken noch vorhandenen Monstrantz (5) vorkommenden Dekans Joh. Kirchain. Sie sind verschwunden.

⁴ Beissel bemerkt (St. u. St. Fritzlär, S. 394): Im ganzen sind 34 Kelche aufgeschrieben, von denen 26 ganz von Silber und übergoldet waren. Doch wird bei 4 Altären bemerkt, der Kelch sei gestohlen worden.

⁵ Manche Stücke sind nachweislich nach auswärts verborgt worden; sie kamen von da nicht wieder zurück und so finden sich, wie später mitgeteilt wird, aus Fritzlär stammende Sachen heute in dem Nachbardorf Ungedanken.

⁶ Wenigstens gilt dies für einen jetzt in der Stiftskirche zu Schmalkalden befindlichen, auf Tafel 123 abgebildeten Kelch, der laut Inschrift: HERMANNUS HANKRAT, DOCT. SCOLASTICUS FRICZLARIENSIS 1504 wohl in die von dem Genannten an den Kreuzgang angebaute Salvatorkapelle gestiftet war und als solcher zweifellos im Inventar von 1552 ohne nähere Angabe aufgenommen ist.

⁷ Wir teilen dieses Verzeichnis aus dem „Inventarium der clemodien und silbergeschir in S. Martins (!) stifts kirchen zu Fritzlär“ nach der in Marburg befindlichen Ausfertigung nachstehends mit, weil es etwas von dem Auszug abweicht, welchen Beissel (St. u. St. Fritzlär, S. 394) gegeben hat.

ob manches davon in Fritzlar angefertigt worden sei. Obschon bei keinem der vorhandenen Stücke der heimische Ursprung durch eine Bezeichnung außer Zweifel gestellt wird, glauben wir doch, sie bejahen zu dürfen; in einer von Falckenheiner mitgeteilten (I, S. 148) Stiftsrechnung aus dem Jahr 1453 findet sich neben anderen Beamten und Handwerkern auch ein Stiftdoltschmied, „aurifaber dominorum“, und in einem Häuserverzeichnis von 1502 kommt „Domus Hermann Goltsmedden uff dem Markte“, sowie „Domus Gerhardi Goltsmedden under den Kremen“ vor. Es waren damals also zwei Doltschmiede im Ort. Aber auch aus älterer Zeit sind uns Namen von solchen überliefert; in den von Weber herausgegebenen vier Kalendarien (Quat. Kal.) lesen wir im ältesten (v. ca. 1340) beim 20. August: „Ob. Albertus aurifaber“ (S. 72). Wann der Mann gestorben ist, oder wann er gelebt hat, erfahren wir aus dem Eintrag nicht; da auch keine Stiftung fürs Anniversar beigesetzt ist, fehlt die Notiz in dem nächsten Kalendarium aus 1360 schon, wir können daher annehmen, daß „Alberts des Doltschmieds“ Todestag nur vermerkt wurde, weil er ein bedeutender, durch seine Arbeiten für das Stift verdienter Künstler gewesen war. In dem Kalendarium II (etwa aus 1360) finden sich die Namen von zwei Doltschmieden, zunächst (S. 79) beim 14. September: „Ob. alheidis legitima pauli aurifabri dantur ij solidi“ und (S. 117) beim 26. Dezember sind als zum Jahresgedächtnis des „subdyaconus Bruno“ steuernd eingetragen: „Item Rucherus aurifaber et johs knorre suus vicinus“. Diese beiden Doltschmiede, Paulus und Rucher, gehören demnach in die 2. Hälfte des 14. Jahrhunderts, in der dann als dritter, und zwar bereits vor 1390 verstorben, noch ein Gerlach erscheint. Bei demselben 26. Dezember, dem Stephanstag, steht nämlich im Kalendarium III, welches aus der Zeit um 1390 stammt: „Item dantur X solidi de agris in geismar quos katherina filia quondam gerlaci goltsmeit et sue sorores expedient“. Als lebende sind in demselben Kalendarium zwei weitere Doltschmiede mit den auf ihren Häusern in der Krämergasse haftenden Abgaben erwähnt, nämlich auf S. 34 und auf S. 62. Zunächst findet sich bei XII. kal. maji vermerkt: *dantur iij s. de domo metzen holzbeym et heysonis¹ aurifabri sita inter institores in acie in opposito domus joh'is ywani*, und weiter bei IX. kal. aug. heißt es: *dantur vj s. de domo henrici cremers sita inter institores retro pretorium in opposito domus henrici grundebuch aurifabri*. Ein Name aus noch späterer Zeit begegnet uns in der „Fabrica de 15^{77/78}“ in dem Eintrag: „1^{1/2} \bar{u} 1 β meister Wilhelm dem goldschmet vor die monstrantz zu machen geben“, bei dem kaum bemerkt zu werden braucht, daß sich derselbe nur auf eine unbedeutende Flickarbeit beziehen kann.

Ersichtlich im capittelhause in einem kasten vornen zur rechten hant an der thur wen man hineingehet

Ein silbern vergulden kopf verdeckt daruff sanct Peter stehet — Ein silbern vergulden becher mit einem deckell hat inwendig am boden ein wapen, der von der Craen vnd vff dem deckell auch — Ein silbern vergulden glaten becher uff drien fuessen sonder deckell — Ein silbern vergulden glaten becher mit einem deckell, hat oben vfm deckell ein knorricht knopflin — Ein klein silbern becher sonder deckell ist nit verguldet — Vier silbern schalen inwendig verguldet — Vier silbern schalen unverguldet — Ein silbern blech vff form eins fueßes — Ein silbern vbergulden hilch mit seiner patenen auch verguldet — Ein silbern hilch vberguldet sonder patenen — Ein klein kopfern vbergulter hilch mit seiner patenen — Ein silbern vbergulter hilch vnden vfm fueß mit bilden sonder paten — Drey silbern vbergulte knopfe seint zwen zerbrochen — Ein ganz glaten silbern vnd vbergulden hilch mit seiner paten — Ein silbern hilch mit seiner silbern paten — Drey klein paten ist eine vberguldet — Zwen silbern vbergulter hilch mit einer paten gehören zu sanct Niclas capellen — Ein silbern vberguldet monstrantz inwendig mit einem doppelt vbergulden creuz — Ein silbern vberguldet kreuz vff einem vierecketen fueß — Ein silbern vberguldet kreuz — Ein zerbrochen silbern monstrantz stehet inwendig der englisch grus — Ein silbern fueß zu einem rauchfah gehörig — Ein silbern kreuz (!) an einer silbern ketten henckent — Ein perlin knopf — Ein klein silbern vberguldet kreuz mit einem turkis — Ein vbergulter Cristoffer — Ein vbergulter silbern rink mit einem amatist — Ein lang carellen pater noster mit Calzedonien — Ein grune leisten für ein altar gehörig mit perlin gestickt, daran Schauffus vnd Calymans wapen — Ein guldene leisten vff ein meßgewandt — Ein gulden leisten an ein Chorkappen daran stehen Beuren und Sreylings wapen — Ein scheibe an ein chorkappen mit perlin gestickt daruff unser liebe frau stehet — Eghliche zusamen gebunden babstliche und bischoffliche brieffe.

Das Verzeichnis ist auch deshalb von besonderem Wert, weil es zeigt, wie die Kapitulare stets (Nic. v. d. Krae † 1428, Conrad Schaufuß † 1450, Happlo von Katzman † 1447, Daniel von Büren † 1484) bemüht gewesen sind, den Glanz des Stifts und seiner Kirche zu vermehren. Der zuerst aufgeführte Becher war 1777 als „ein silbernes Trinckgeschirr in figura S. Petri“ noch vorhanden. Die Zahl der Altarkelche war damals bedeutend zurückgegangen und finden sich nur: „Zwey Kelche von Silber und verguldet, in der oberen Sacristey, Zehen dito, so brauchbar, von Silber und verguldet in der unteren Sacristey, Ein dito von Silber und verguldet, so unbrauchbar, und Ein dito von Silber in der Kapell des Beneficii S. Andreae et B. M. V. (der heutigen Bonifatiuskapelle)“. Dieser letztgenannte ist noch vorhanden und Taf. 125 abgebildet.

¹ Bei einer von demselben Haus am 13. Juni fälligen Abgabe ist *gysonis* geschrieben (S. 51, III).

Der naheliegende Gedanke, es sei Fritzlär ein Zentrum mittelalterlicher Goldschmiedekunst gewesen, in welchem die im Domschatz befindlichen romanischen Prachtstücke entstanden seien, läßt sich auf Grund der bis jetzt vorliegenden Wissenschaft nicht als Tatsache hinstellen; am meisten spricht dafür, daß es bisher nicht gelungen ist, die ältesten Fritzlärer Stücke anderen bekannten Werkstätten zuzueignen. In unserem Inventar sollen dahin zielende Versuche um so weniger gemacht werden, als die letzte im Jahre 1902 zu Düsseldorf stattgehabte kunsthistorische Ausstellung, auf welcher die erwähnten Hauptstücke des Fritzlärer Domschatzes den Archäologen und Kunstforschern neben wohl selten wieder in solcher Reichhaltigkeit erscheinenden Vergleichsobjekten vorgelegen haben, eine Entscheidung in dem einen oder anderen Sinne nicht gebracht hat.

In unsere nun folgende, ziemlich chronologisch geordnete Aufzählung des Domschatzes können wir für die ältesten Stücke die in dem Katalog der „Ausstellung kunstgewerblicher Altertümer in Düsseldorf 1880“ von sachkundigster Feder verfaßten Beschreibungen als Grundlage hereinnehmen; sie sind durch Kursivschrift gekennzeichnet.

1. **Altarkreuz auf Fuß.** (Düsseld. 1880, Nr. 603; Cassel 1884, Nr. 47; Düsseldorf 1902, Nr. 385.) Tafel 108
 — 0,46¹/₂ m h. von Holz mit erweiterten fast quadratischen Balkenendigungen, dessen Vorderseite ganz mit Goldblech überzogen und mit Filigran, Steinen, Perlen etc. aufs allerreichste geschmückt ist.¹ Das Kreuzmittel zeichnet auf ringsum laufender Goldfädenarkatur ein ovaler Kristall aus, durch welchen eine ziemlich erhebliche Partikel des h. Kreuzes sichtbar ist. Vier über Eck ebenfalls auf durchbrochener Unterlage gestellte Quadrate, die mit Steinen und Filigranläubchen ausgestattet sind, umgeben jene Partikel als Verzierung der Balken, deren oberen Ausläufer ein großer Amethystpasten, deren seitliche kleinere Steine, deren unteren eine große ovale wohl ravnennatische Kamee² verziert. Zwischen dieser Kamee und der oben bereits erwähnten quadratischen Verzierung füllt den Vertikalbalken ein agraffenartiger Vierpaß aus, dessen mittlere Steinfassung mit Filigranverschlingungen versehen ist. Dieser mannigfach gestaltete, aus der Fläche heraustretende, meist mit Perlschnüren umsäumte Edelsteindeckel hebt sich um so wirkungsvoller ab, als auch der Grund mit vielfarbigen Steinen und Glasflüssen, darunter kostbare antike Gemmen, üppig besetzt ist, um welche sich die äußerst zart aufgelöteten Goldfäden in arabeskenartigen Windungen sehr geschickt herumlegen, so daß dieser dem Ende des 10. Jahrhunderts entstammende Schmuck an Gefälligkeit und Reichtum der Anordnung von keinem andern derartigen Kreuze übertroffen werden dürfte.

Die Rückseite ist gegen Schluß des 12. Jahrhunderts mit starkem vergoldeten Kupferblech bekleidet, welchem in sehr kräftigen Linien und hübscher Zeichnung eingraviert sind auf der Durchschneidung der Balken das Agnus Dei, auf den vier Ecken die Evangelistensymbole als Brustbilder, über der unteren die Standfigur des h. Petrus (welche beweist, daß dieses Kreuz für die St. Petrikirche zu Fritzlär, wohl dort oder in der Nähe,³ ist angefertigt worden) und als Ver-

¹ „Die vordere Seite war mit 346 edeln Steinen und Perlen besetzt. Leider sind gar manche verloren und durch wertlose Glasflüsse ersetzt. Viele römische, griechische und gallische Gemmen mit erhöhten oder vertieften Darstellungen sind aber noch erhalten. Beachtung verdienen ein Chalcedon mit der Inschrift ABRACAS . . . und drei sogen. barbarische Gemmen Viele dieser Edelsteine sind durchbohrt, dienten also ehemals als Schmuck und kamen wohl als Votivgeschenk in den Besitz der Kirche. Die meisten sind auf der Oberfläche abgerundet, einige haben oben einen Grat, einige sind fazettiert. Oben steht ein 4 × 5 cm großer, blau unterlegter Bergkristall. Alle Fassungen sind aufs sorgfältigste hergestellt; denn auf den Rand jedes der vergoldeten Kästchen, worin je ein Stein liegt, sind fein gesponnene Filigranfäden gelegt, welche einwärts gebogen wurden und so den Inhalt befestigen . . . Um drei dieser Steine legte der Goldschmied eine reiche Perlenschnur.“ (Beissel, St. u. St. Fritzlär, S. 382.)

² Dieser Stein ist auf der unteren Kreuzbalken in größerem Maßstabe zeigenden Aufnahme auf Tafel 118, welche auch die in Anm. ¹ erwähnten eigenartigen Fassungen gut erkennen läßt, deutlicher zu sehen. Nach Beissel, St. u. St. Fritzlär, S. 382 ist es: „ein 45 × 35 mm großer, während des 5. oder 6. Jahrhunderts im Morgenlande geschnittener Onyx, aus dessen weißem Grunde sich eine graubraune Vase erhebt, auf der zwei Vögel sitzen, und aus der eine Blume emporwächst“. Dieses Motiv findet sich auf Ravnennatischen Sarkophagen. Vergl. Garrucci, Storia della arte christiana etc. Tafel 349, 355 und namentlich 390, wo die Vase die gleiche Form hat.

³ In „Deutsche Schmelzarbeiten etc.“ wird S. 17 vom Fritzlärer Kreuz, welches als Abb. 6 u. 7 ebenda im Text gegeben ist, gesagt, daß „dessen Vorder- und Rückseite, beide in vergoldetem Kupfer gearbeitet (neuerdings durch eine galvanische Vergoldung arg entstellt), den Einfluß des Rogkerus verraten. Besonders deutlich zeigt sich die Nachbildung des Helmarshausener Meisters in den Blattformen der gravierten Ranken auf dem Oberteil des Kreuzschafes und der Petrusfigur auf der Rückseite.“ Das inschriftlich beglaubigte Hauptstück des Rogkerus, der, wie angenommen wird, unter dem

bindung zwischen dem Agnus Dei und den drei übrigen Symbolen romanische Blattverzierungen.¹ Dieses Kreuz mündet mit einem langen Zapfen in einen Untersatz, 0,16 m h., von Bronze gegossen im Anfang des 13. Jahrhunderts. Drei mit dem Kopfe auf den Boden gekauerte Bestien tragen den trichterartig sich verjüngenden Fuß, der unten mit einer sehr stilvoll gravierten Borte versehen ist, darüber unter rundbogig geordneten, unten umgeschlagenen Schriftbändern mit den sehr charakteristisch aufgefaßten und vortrefflich gezeichneten Halbfiguren der IVSTITIA, TEMPERANCIA, PRVDENTIA, FORTITVDO. Aus den Zwickeln dieser Schriftbänder wachsen breite Blätter schuppenförmig heraus, um den Hals dieses Trichters zu verzieren, der in den schweren runden Knauf übergeht, dessen einzige Verzierung ringsum laufende Emailstreifen sind. Diese setzen, wie die Inkrustationen an den Fritzlarer Leuchtern,² einen geübten Schmelzkünstler voraus, der nicht rheinischen Ursprunges ist.

Dieses kostbare Prachtkreuz würden wir wohl kaum in dem 1552 als „ein kopfern vbergultes Creutz darin allerley farbe von glasenstein beschriebenen“ vermuten,³ wenn nicht im Verzeichnis von 1696 dasselbe vorkäme als „Ein großes Kreuz voller raren steinen und vielen corallen, so in festo Corporis Christi herumgetragen wirdt, so von Kupffer und überguldet und ist darin particula de Sancta cruce“. Es ist auffallend, daß der Fuß hier und auch in dem gleichlautenden Eintrag im Inventar von 1777 nicht erwähnt wird. Wenn dieser Fuß vielleicht derselben Werkstatt aus der die unter 3 und 4 zu beschreibenden Standleuchter hervorgegangen sind, zugeschrieben werden darf,⁴ so wird beim Nebeneinanderlegen unserer Tafeln 109 und 110 sofort zu erkennen sein, daß derjenige Meister, welcher die Rückseite des Kreuzes mit Gravüren versah, auch die auf dem nächsten Stück sich zeigenden Figuren gestochen hat. Es ist dies ein

Tafel 110

2. **Tragaltärchen.** (Düsseldorf 1880, Nr. 658a; Cassel 1884, Nr. 51; Düsseldorf 1902, Nr. 394.) — 0,12 m h., 0,27 m l., 0,14 m b., von Holz, mit verziertem Kupferblech umkleidet. Anfang des 13. Jahrhunderts. Dasselbe steht auf vier etwas massiven Füßen, die untere Kupferplatte ist mit braunem Emailfirnis ohne Dessin versehen, ebenso die hintere Platte, die nur eine vergoldete Einfassungslinie und in der Mitte ein Türchen hat, um die im Innern geborgenen Reliquien zu verschließen. Die drei übrigen Seiten sind unten wie oben durch ringsum laufende vergoldete Schmiegeln mit Inschriften eingefast, während sich auf den vertieften Flächen die eingravierten Brustbilder der zwölf Apostel befinden, von denen das des St. Petrus die größte Ähnlichkeit mit dem Bilde auf der Rückseite des Fritzlarer Altarkreuzes hat, wie die auf den Ecken angebrachten gravierten (vielleicht ursprünglich emaillierten) Borten mit der Randeinfassung desselben Kreuzes und daher auf denselben Meister schließen läßt. Die oben ebenfalls mit Emailfirnis lackierte und mit den vergoldeten Gravüren der durch Rankenwerk verbundenen Evangelistensymbole ausgestattete Deckplatte hat in der Mitte eine runde Öffnung und darunter den Konsekrationsstein, dahinter eine Spalte, vielleicht bestimmt, eine kleine Tafel (Diptychon etc.) aufzunehmen, dahinter eine etwas dickere Öffnung, vielleicht zur Aufnahme eines Kreuzes, rechts und links ähnliche Öffnungen, vielleicht zur Unterbringung kleiner Leuchter.

In den alten Verzeichnissen kommt nur ein Stück vor, was sich allenfalls als Reisealtar⁵ aussprechen

Namen des Presbyter Theophilus die „diversarum artium schedula“ geschrieben hat, ist bekanntlich ein Tragaltar im Dom-schatz zu Paderborn. Eine Langseite desselben ist im Düsseldorfer Katalog von 1902 abgebildet; in dem von A. Ludorff bearbeiteten Inventar der Bau- und Kunstdenkmäler von Westfalen, Kreis Paderborn, finden sich auf den Tafeln 33, 34 u. 35 Aufnahmen von allen Seiten des Altars.

¹ Die Inschriften sind auf unserer Tafel 109 so gut lesbar, daß deren Angabe im Text überflüssig erscheint.

² Dieselben folgen als 3 u. 4 unseres Verzeichnisses.

³ Beissel (St. u. St. Fritzlar, S. 394) unterdrückt bei seinem Zitat die Worte: von glasenstein und schreibt: Zu dauern ist vor allem der Verlust eines „kupfern, übergoldeten Creuzes, darin allerlei Farbe von Email war“, nachdem er vorher gesagt hatte, daß im Inventar von 1552 das kostbare Kreuz einfachhin bezeichnet wäre als „ein vbergultes Creutz mit einem Fuß“. Da ein so aufgeführtes Kreuz zu den Sachen, welche in dem langen Kasten im Kapitelhaus lagen, gehört, wird es schon unwahrscheinlich, daß es unser Kreuz mit der „particula de Sancta Cruce“ sei, dies wird aber vollständig dadurch widerlegt, daß jenes Kreuz in der Marburger Ausfertigung des Inventars, wie oben angegeben, steht als „Ein silbern vbergult kreutz vff einem vierecketen fueß“.

⁴ Beissel sagt (St. u. St. Fritzlar, S. 388) von den Leuchterpaaren: „Beide stammen wahrscheinlich von demselben Meister, der auch den Fuß des Prachtkreuzes lieferte.“

⁵ Daß unser Stück 1552 nicht als solcher geachtet worden sei, ist unwahrscheinlich, erhielt doch „1503 iiii kal. novemb. (29. Oct.) Hermann Hankrat (der Stifter der Salvatorkapelle am Kreuzgang, vgl. S. 59) mit dem Dekan Wigand Goßwin, dem Kantor Granwächter und 20 anderen Kanonikern (Kapitularen und Nichtkapitularen) vom Kardinal Raymundus die Erlaubnis, einen tragbaren Altar zu führen und an demselben auch an Orten, welche mit dem Interdikt behaftet wären

ließe, es ist das 1552 verzeichnete Kristallkreuz mit hölzernem Fuß, von dem 1696 berichtet wird, daß es zerbrochen sei.¹ Unser Altärchen soll von Kreisler auf einem Schrank in Staub und Müll gefunden worden sein. Der Versuch, die auf Tafel 110 gut erkennbaren Inschriftreste zu ergänzen, hat keinen Zweck.

Um zunächst, d. h. vor zwei großartigeren, vielleicht etwas älteren Werken der Goldschmiedekunst, die „einem höher gebildeten Meister zuzuschreiben“ sind, die Erzeugnisse der Werkstatt, aus welcher der Kreuzesfuß hervorgegangen ist, zu erledigen, kommen wir nun an die bereits erwähnten, ebenfalls in die alten Inventare nicht aufgenommenen, oder, wenn sie darin sein sollten, zu mangelhaft gekennzeichneten zwei Paare von Standleuchtern. Sie sind im Düsseldorfer Katalog von 1880 einzeln beschrieben wie folgt:

3^a. **Altarleuchter** (Düsseld. 1880, Nr. 764 u. 765; Cassel 1884, Nr. 49; Düsseld. 1902, Nr. 391 u. 392). Tafel 111
— 0,37 m h., vergoldeter Bronzeuß. Auf drei kräftigen Klauen mit Kugeln steht der dreieckige durchbrochene Fuß mit drachenartigen Bestien, deren Mäuler sich in die untere Umfassung verbeißen, während die gespaltenen Schweife sich teils nach oben, teils nach unten hin verlaufen. Ein glatter Knauf bildet den Übergang zu dem schlanken spiral- förmig durchbrochenen Ständer, der in der Mitte durch einen durchbrochenen Blattwerknodus gegliedert wird. Ein runder Knauf schließt den Schaft auch nach oben ab, um eine tellerartige Schale zu tragen mit drei am Rande in einem schön geformten Blatte sich zurückwendenden Ranken. Guß wie Ziselierung der prachtvoll komponierten Leuchter, die der spätromanischen Periode um 1200 angehören, sind meisterhaft.

3^b. **Pendant** zum vorigen und von demselben sich nur durch den umgekehrten Lauf der Ständerspirale unterscheidend.

4^a. **Altarleuchter** (Düsseldorf 1880, Nr. 766 u. 767; Cassel 1884, Nr. 49; Düsseld. 1902, Nr. 389 u. Tafel 112
390). — 0,32 m h., vergoldeter Bronzeuß und den beiden vorhergehenden sehr verwandt. Der von drei, aber kugellosen Klauen getragene Fuß ist in seinen drei Feldern je mit zwei schneckenartig gewundenen Drachen ausgefüllt, Knauf und Schaft wie an dem vorigen, nur hat der Mittelknauf kein durchbrochenes, sondern ein emailliertes Ornamentband. Die trichterförmige Schale wird auch hier von drei Ranken gehalten.

4^b. **Gegenstück** zum vorhergehenden, mit umgekehrt laufender Spirale.

Es ist ein Wunder, daß diese Leuchter noch da sind; sie standen vor fünfzig Jahren, wo man keine Ahnung von ihrem Kunstwert hatte, mit Kerzen besteckt auf Altären und wären leicht von einem Sammler für Geld auszuspannen oder auch von einem Spitzbuben zu stehlen gewesen.²

Beherrschte diese Werkstatt Guß, Schmelzarbeit und Gravierung, so finden wir zu ungefähr derselben Zeit eine andere daneben, in der ausgezeichnete Treibarbeiten für den Domschatz hergestellt worden sind. Ein Prachtstück daraus ist ein

5. **Pontifikalkelch mit Patene** (Düsseldorf 1880, Nr. 570 u. 571; Cassel 1884, Nr. 52; Düsseldorf Tafel 112
1902, Nr. 382 u. 383). — 0,25 m h., 0,18½ m Durchmesser der Kuppe, silbervergoldet, dem Anfange des 13. Jahr- hundert angehörig, ausgenommen die durchbrochene Galerie, auf welcher der Fuß ruht, und den etwas gedrehten, sechsseitig gestalteten, mit gotischem Maßwerk verzierten Nodus,³ die beide um 1400 eingefügt sein dürften. Der runde äußerst fein gegliederte Fuß hat als Hauptmotiv sechs buckelartige Erhöhungen, mit den getriebenen Flachreliefs einer

Engelsbüste, die symbolische Beigaben in den Händen trägt, während Ranken- und Blattverzierungen, sowie phantastische Tiergestalten die Zwickel vortrefflich ausfüllen.⁴ Je ein kurzes, rautenförmig gemustertes Röhrchen bildet den Über- gang zum Knauf, resp. von diesem zur **Kuppe**. Diese ist zuunterst mit siebenzehn getriebenen Buckeln ausgestattet, Tafel 113

(wenn er nur nicht selbst interdiert sei), seine Andacht zu verrichten“. Weber i. d. Zeitschr. d. Ver. f. Hess. Gesch. u. Landesk., N. F., IV, S. 256.

¹ Merkwürdigerweise steht dies unter der Rubrik „libri“, wo auch noch ein silbernes Kreuz vorkommt; es heißt: „7. Ein Cristallenes Kreuz so zerbrochen“.

² Im Inventar von 1777 finden sich unter der Überschrift „An Messing, Zinn und Kupfer“ auch die in der Stifts- kirche auf den 11 damals noch bestehenden Altären befindlichen Standleuchter verzeichnet und dabei: „In Altari Parochiali 4 dito von Messing“. Es werden dies jedoch schwerlich die vier romanischen Leuchter gewesen sein, und um so weniger, als diese einem unverbürgten Gerede zufolge von Kreisler im Waldeckschen erworben worden sein sollen.

³ Derselbe zeigt auf den kurzen, kreisrund endigenden Stollen die gotischen Majuskeln **M, A, R, I, A**.

⁴ Charakteristisch ist für den Meister des Kelchs die sich bei der Körnung der Gründe zeigende und auch auf unseren Lichtdrucken wahrzunehmende Sicherheit in der Führung des Granierereisens.



deren Schwerfälligkeit erst auffällt, wenn man den Kelch von unten sieht. Darinnen sitzen, rings die Kuppä umgebend, auf fortlaufenden, durch Bogenstellungen verzierten Bänken die getriebenen Relieffiguren der zwölf Apostel, je zwei und zwei einander zugewendet, in vortrefflicher Modellierung, guter Bewegung und sorgfältig behandelter Gewandung, der h. Petrus als Patron der Kirche besonders ausgezeichnet. Aus den Zwickeln, in denen die Rundbogen zusammenstoßen, worunter die Apostel sitzen, wachsen kurze, dicke Türme heraus. Die zu diesem Prachtkelch gehörige

Tafel 112 **Patene** von 0,25 m Durchmesser hat einen breitgravierten Rand mit den Symbolenmedaillons der vier Evangelisten, zwischen schön stilisierten Ranken und innerhalb eines vertieften Zwölfpasses die herrlich eingravierte Figur des segnenden Heilandes, den zwei konzentrische Inschriften umgeben,¹ während Engelbüschel die zwölf Zwickel ausfüllen.

Die Hand des ausgezeichneten Meisters in Treib- und Punzarbeit wird und wurde an einem ganz eigenartigen in äußerst geschickter Weise mit Verwendung sehr verschiedenartiger älterer Reste hergestellten liturgischen Prunkgerät wiedererkannt, dessen Beschreibung wir nun folgen lassen. Es ist

Tafel 114 6. **Eine Reliquientafel** (Düsseld. 1880, Nr. 722, Cassel 1884, Nr. 48, Düsseld. 1902, Nr. 389). — 0,47 m h., 0,45 m br., von Holz, welches gegen 1200 auf beiden Seiten mit Metall, Email etc. bekleidet und bekrönt ist. Auf vier gegossenen Klauenfüßen, von denen je zwei durch ein Querstück verbunden, erhebt sich der 0,10 m dicke Untersatz, dessen untere Einfassung ein gestanztes Rankenbörtchen bildet, von welchem eine aus vier Engelmedaillons und fünf im Rheinischen Charakter gehaltenen Emailplättchen zusammengesetzte Schmiege zu der Serie der zwischen flachen, in Knochen ausgeführten Pfeiler und unter Rundbogen gestellten, ebenfalls in Knochen flach und roh geschnitzten Standbilder der zwölf Apostel überleitet.² Diese sind fast alle von gleicher Haltung und entbehren auch in ihren übergroßen plumpen Köpfen jeder Individualisierung. Von dieser Arkadenreihe bildet die tief und energisch eingravierte Majuskelschrift: CVRRERE CURRENTIS NON Ē NEC VELLE VOLENTIS O NEVTRVM CRE- DENTIS S̄ UTRVMQ̄ DEI MISERENTIS³ den Übergang zu dem rundbogig geschlossenen tympanonartigen Aufsätze, dessen flache Umrahmung fünf zu einem flachen Rundbogen sich zusammensetzende Emailtäfelchen und dessen Schrägen gepresste Silberbörtchen bilden.⁴ Innerhalb desselben befindet sich das getriebene Relief des segnenden Heilandes in der Halbmandorla zwischen zwei Engelbüsten. Diese Figuren sind sehr streng, aber doch anmutig behandelt und wohl von derselben Hand wie die Reliefs am Fritzlarer Kelch.⁵ Die Bekrönung bildet ein geradliniger, durchbrochener Kamm, resp. das Stück eines solchen, welches auf beiden Seiten durch je ein Zwickelblatt mit dem Frontbogen in Verbindung gesetzt ist und als oberen Abschluß eine sehr eigentümliche Metallverzierung trägt, deren aus dem Kreise konstruiertes

¹ Sie sind, wie auch die sonstigen Gravierungen an der Patene (von den mit dem Zirkel vorgerissenen Kreisen sieht man noch die Zentralpunkte), mit großer Sicherheit ein- und ausgestochen und haben als Leoninische Verse nachstehenden Wortlaut: DA O DEVS O IN O REBVS QVOD O SVMITVR O IN O SPECIEBVS (auf dem inneren Ring) * CONSTAT O IN O AL TARI O CAR NEM O DE O PANE O CREATI O * O (außen).

² „Die geschnitzten Figuren stammen, wie bereits Hans Semper in der Zeitschrift für christliche Kunst IX, S. 259, und in der Revue de l'art chrétien (1897, S. 479 f.) richtig bemerkt hat, aus einer Werkstatt, welche eine Reihe von Kästchen mit ganz primitiven und handwerksmäßigen Knochenschnitzereien hervorgebracht hat.“ (Aus „Deutsche Schmelzarbeiten etc.“, S. 33, Anm. 1.) Vom 6. Figürchen ist der Kopf ergänzt und das 9. gänzlich neu.

³ „Ob die Inschrift, die im Anschluß an Röm. IX, 16 betont, daß nicht menschliche Kraft, sondern Gottes Gnade alles Große vollbringt, in einer ganz besondern Beziehung zu den ehemals in diesem Schrein geborgenen Reliquien steht, ist nicht klar.“ (Beissel, St. u. St. Fritzlar, S. 389.)

⁴ „Die Schmelzplatten zwischen den getriebenen Rundfeldern der Basis und auf dem Rand des Rundbogengiebls (zwei Schmelzstreifen an dieser Stelle sind neue Ergänzung) stehen in den blau, grün und weiß abgeschattierten Blattornamenten den Maestrichter Denkmälern oder den damit verwandten Kölner Werken nahe; die trüben Farben aber und die geringe Fertigkeit im Abschattieren lassen nicht an eine Ausführung in Maestricht oder Köln, sondern eher an eine Nachahmung denken.“ (Deutsche Schmelzarbeiten, S. 116. Abbildung ebenda auf Tafel 108.) Wir halten die hier erwähnten „Rundfelder der Basis“ nicht für getrieben, sondern für gestanzte und wollen es nicht unterlassen, auf deren Ähnlichkeit mit den Engelfiguren auf dem Kelchfuß hinzuweisen. Auch die auf den Zargen aufgenagelten Bleche sind mit eingeschlagenen Ornamenten versehen, unter denen auch gekrönte Köpfechen, wie sie sich auf Brakteaten finden, vorkommen.

⁵ Diese getriebene Platte und die Rückseite sind die charakteristischen Originalarbeiten des Fritzlarer Meisters an dem Reliquiar, von dem O. v. Falke (Deutsche Schmelzarbeiten, S. 116) sagt: „Auf der Vorderseite vereinigen sich Treibarbeit, Knochenschnitzerei, Grubenschmelz, silbernes Stanzblech und Gravierung zu reicher, harmonischer Wirkung, für die Rückseite ist die Braunfirnis-Technik allein herangezogen“, während das Kompositionstalent unseres Goldschmieds von Beissel (St. u. St. Fr., S. 389) mit folgenden Worten hervorgehoben wird: „Bewundernswert ist jedenfalls das in diesem Stück wiederum hervorleuchtende Geschick der alten Meister, stets neue Formen für ihre Werke zu finden und sie harmonisch durchzubilden“.

Kreuz mit den sich ihm zuneigenden Drachenköpfen und dem darunter befindlichen, tief eingeschnittenen Flechtwerk auf angelsächsischen Ursprung hinweist.¹ Die Schmalseiten dieses Frontons sind mit gestanzten Streifen bekleidet, während die Rückseite mit Kupferblech bedeckt ist, worauf in braunem Emailfirnis großartig stilisiertes Rankenwerk mit phantastischen Bestien.

Tafel 115

In dem mitgeteilten Verzeichnis aus 1552, welches mit Notierung des großen Kelchs beginnt, macht das eben beschriebene, seltsam geformte Reliquiar den Schluß;² ohne die Angabe „Daryn die tzwelff Aposteln auf helffenbein gegraben“ würde man es schwerlich erkennen. Viel präziser beschreiben es auch die späteren Verzeichnisse aus 1696 und 1777 nicht, denn es steht in beiden nur: *Ein halber mond, worauff figurae von Helffenbein, zwolff apostelen mit vielen darunter sub pede specificirten reliquien.* Gegenwärtig ist der Behälter leer, auch das Verzeichnis nicht mehr daran zu sehen, weil die Unterseite des Reliquiars bei der letzten Restauration mit Leder benagelt worden ist.

Während an den vorher als Fritzlarer Arbeiten angesprochenen romanischen Leuchtern und dem Kreuzfuß die Emaillierung nur eine sehr untergeordnete Rolle spielt, ist bei dem nun folgenden Stück nur die minderwertige, und deshalb möglicherweise auch einer Fritzlarer Werkstatt entstammende Schmelzarbeit derjenige Teil, welcher ihm hauptsächlich Denkmalswert verleiht. Es ist ein

7. Bucheinband mit eingelassener Grubenschmelzplatte, gehörig zu einem Evangelienkodex des 12. Jahrhunderts (Cassel 1884, Nr. 50, Düsseldorf 1902, Nr. 393) — 0,30 m und 0,20 m sind die Maße der mit braunem Kalbleder überzogenen Eichenholzdeckel, in deren vorderen in der Mitte, umgeben von einem mehrfachen Bogenfries in Rollendruck des 17. Jahrhunderts eine Emailtafel von 0,24 : 0,16 m eingelassen ist, bestehend aus einem zusammenhängenden Rahmen, einem Mittelfeld und vier schmalen, trapezförmigen Streifen, welche die Fasen der mittleren Blende bekleiden und die Mittelplatte übergreifen und festhalten. Die Tafeln bestehen aus dickem, vergoldetem Kupfer. In vertieftem Mittelfeld die Passionsgruppe auf graublau gewölktem und goldgeflecktem Hintergrund, am Fuß des Kreuzes sich bekämpfende Bestien, Drache und Löwe. Auf der Schräge bunte Ranken nach einem Kölner Vorbild. Auf dem Rand die Evangelistensymbole und Brustbilder der Apostel, mit den Namen bezeichnet.³ Leoninische Verse auf dem inneren Rande des Rahmens lauten + MORTI·VITA·DATUR·VT·VITE·MORS·SVBIVGATVR + HVNC·HOMO·PERPENDAT·QVID·XPO·DIGNE·REPENDAT.⁴ Die mangelhafte Schulung des Arbeiters verrät sich in der ganz unsichern und ungleichen Schrift.⁵

Tafel 116

Merkwürdig ist es, daß das Buch in keinem von den älteren Verzeichnissen vorkommt; wir glaubten es in dem Inventar aus 1696 als: *Ein Evangelienbuch SS. Joannis et Matthaei so pro osculo pacis gebraucht wird*, gefunden zu haben, durch den im Jahre 1777 erscheinenden Zusatz: *und auf einer Seite von Silber ist*, wird diese Annahme unzulässig gemacht.⁶

Von den im Domschatz außer den genannten noch vorhandenen romanischen Stücken ist das älteste

8. ein Vortragekreuz mit Stange. (Cassel 1884, Nr. 46 — Düsseldorf 1902, Nr. 402.) — 0,43 m h., 0,21 m br., Kupfer vergoldet. 12. Jahrhundert. Das Kreuz (mehrfach geflickt) von alter byzantinischer Form mit breiteren

Tafel 117

¹ Beissel äußert sich über diese Verzierung (a. a. O.) folgendermaßen: „Ich möchte sie als obere Theil eines liturgischen Kammes ansehen, dessen aus Bein geschnittene Zähne verloren gingen. Wäre diese Vermuthung richtig, so würde sie die Annahme nahe legen, daß jener Kamm vielleicht dem Stifter oder einem der ersten Bischöfe Burabergs gehörte, und daß sein Ueberrest hier als Reliquie Verwendung fand.“

² Der ebenfalls von Beissel (a. a. O.) ausgesprochene ansprechende Gedanke, die bei diesem Reliquiar verwendeten Einzelteile könnten vielleicht von den im Jahr 1232 bei Plünderung der Stiftskirche durch den Ritter Friedrich von Treffurt (S. S. 27) zerstörten Heiligtümern herrühren, wird durch das höhere Alter des Stückes hinfällig.

³ Merkwürdigerweise erscheint auch Johannes der Täufer darunter, und zwar oben in der Mitte mit der Unterschrift: IOH. BAPT.

⁴ Diese Beschreibung stammt aus Bickell, *Bucheinbände aus Hess. Bibliotheken etc.*, S. 6. Dasselbst wird auf Tafel II auch eine Abbildung der emaillierten Platte gegeben.

⁵ Bemerkung aus der Besprechung des auf Tafel 105 abgebildeten Deckels in dem Werk von Frauberger und Falke a. S. 112.

⁶ Unser Kodex enthält, auf Blatt 8^b beginnend, zunächst das Lukasevangelium, nach biographischen Nachrichten über dessen Verfasser, dann folgt das Johannesevangelium; dazwischen findet sich von späterer Hand ein Eintrag über Wigbert und die Gründung der Peterskirche. Der Umstand, daß eine auf Blatt 9 vorgesehene die halbe Seite einnehmende Initiale nicht zur Ausführung gekommen ist, dürfte für die Herstellung des Manuskripts in Fritzlar sprechen.

Kreuzenden hat ringsum einen erhöhten, einfach gemusterten Rand und auf der Rückseite gravierte, großzügige Ranken auf gepunztem Grund in roher Ausführung; es steht auf einer gegossenen Messingkugel mit Hohlstiel zum Aufstecken auf eine **Stange**. Letztere, 1,87 m hoch und 0,035 m stark, ist an den Angriffen mit vergoldetem, durch eingravierte Rauten- und Schuppenmuster verziertem Kupferblech und dazwischen mit Silberblech umlegt. Das Corpus, als „christus benedicens in cruce“ gebildet, zeigt nebeneinandergestellte Füße und langen Lendenschurz; das von einem Mittelscheitel beiderseits lang herabhängende Haar scheint früher eine goldene (?) Krone geschmückt zu haben. In den alten Inventaren fehlt dieses Prozessionskreuz, dagegen dürfte von den 1552 verzeichneten „drey steben, seint mit silbern blechen vberzogen, Inwendig holtzern“ die Tragstange einer sein. Der plumpe Kugelknopf ist wohl gar nicht mittelalterlich, sondern eine gemeine Handwerksarbeit des 17. Jahrhunderts.¹

9. **Reliquienkreuz**, 0,24 m h., 0,13 m br., aus vergoldetem Kupferblech; zum Öffnen eingerichtet und mit in Kleeblattform endigenden Balken, von denen der untere in einen achteckigen Ständer mit kapselförmigem Knopf übergeht, der jetzt auf einem gotischen, sechsblättrigen Kelchfuß des 15. Jahrhunderts steckt.² Der silberne Christuskörper gehört der Barockzeit an. Die sich beim Öffnen um ein am oberen Ende des Kreuzes angebrachtes Scharnier drehende Vorderwand ist mit ungeschickt und roh ausgeführten Gravüren versehen (Evangelistensymbole), welche auf spätromanische Entstehungszeit hinweisen. Während dieses Kreuzreliquiar sicher in dem Eintrag: „Zwey uberguldete Kreuze, deren eins von Silber und das ander von Kupfer, worin reliquiae intus nominatae“ des Inventars von 1696 erscheint, muß es dahingestellt bleiben, ob wir das 1552 als „ein vbergultes Creuz mit eynem fuß“ aufgeführte auch dafür ansprechen dürfen. In demselben Verzeichnis kommt, als (18) unseres Abdrucks (a. S. 78) vor: „ein holtzern hand oben die handt vbergult vnd vnthen vbersilbert“. Dies ist ein Stück, welches sich in den späteren Inventaren zwar nicht mehr findet, aber dennoch im Domschatz vorhanden ist. Es ist das äußerlich fast gänzlich erneuerte letzte von den romanischen Kunstwerken, nämlich

10. Ein **Armreliquiar**, 0,50 m h., 0,22 m br., von Holz mit Metallüberzug aus der Mitte des 13. Jahrhunderts, von welchem in den Pfarrakten berichtet wird, daß es hinter einem Schrank gefunden worden sei, als „Holzgestell mit Silberblech beschlagen, wie kleine Reste zeigen, wobei der Rand Reste reich ornamentierter, teilweise mit zierlicher Filigranarbeit ausgestatteter und mit Steinen besetzter Metallstreifen enthielt“. In seiner jetzigen Erscheinung bietet es daher fast durchweg nur die 1875 von Witte in Aachen ausgeführte Erneuerung.

Von solchen sehr stark ergänzten Stücken enthält der Kirchenschatz noch mehrere, und namentlich gehören dazu recht viele von den jetzt anzuführenden gotischen Goldschmiedereien, bei denen wir für die meisten, und namentlich für die Prachtstücke aus der letzten Hälfte des 15. Jahrhunderts, wohl die Anfertigung durch den „aurifaber dominorum“, den Stiftsgoldschmied zu Fritzlar, werden annehmen dürfen. Noch ins 14. Jahrhundert gehören drei Ciborien, als ältestes

11. Ein **Krankenciborium** aus vergoldetem Kupfer, 0,37 m h., mit Weihbrothbehälter von abgeplatteter Kugelform auf sechsblättrigem Fuß und sechskantigem Schaft, dessen Nodus in mandelförmigen Endigungen phantastische Tiergestalten auf abwechselnd rotem und schwarzem Emailgrund zeigt. Auf dem Deckel ein turmförmiger Aufsatz mit geschweiftem Dach zur Aufnahme eines Gefäßes mit dem „oleum infirmorum“.

Zwei weitere einander sehr ähnliche gehören einer etwas späteren Zeit an:

12. **Ciborium** aus vergoldetem Silber, 0,30 m h.; auf ganz flachem Sechspaßfuß steigt der scharf profilierte Schaft mit weit ausladendem Nodus empor, um sich in kurzer Schweifung zum Träger der Kupa auszubilden. Letztere als sechseckiger Turm (Durchm. 0,08 m) mit glatten Wandungen hat einen Deckel in Form eines krabbenbesetzten Helmes, welchem die Bekrönung mit einem kleinen Kruzifix (trotz sonstiger Ergänzungen) fehlt.

13. **Ciborium**, ebenfalls aus vergoldetem Silber, 0,39 m h.; bis auf den sternförmigen Fuß dem

¹ In der „Fabrica“ von 1602 kommt vor *1 ũ 6 ß von dem Crucifix zu machen, 1 ũ 6 ß von dem fußsz alm dasz Crucifix.*
² Vielleicht wurde das Kreuz ebenfalls als „crux processionalis“ gebraucht.

vorigen in der Gesamtanlage fast gleich. Die Kupa ist an den Ecken mit Strebepfeilerchen und auf den Flächen mit Rankenornament geschmückt, während die Dachflächen förmliche Ziegelmusterung zeigen und durch aufgesetzte Erker belebt sind. Auf der Spitze ein Knopf mit Kruzifix. Manches ergänzt.

In den alten Inventaren kommt keins dieser drei Stücke vor, dagegen begegnen wir dem folgenden in allen; und trotzdem fehlte es in neuester Zeit über 50 Jahre lang im Domschatz. Es ist ein

14. **Reliquiengefäß**, 0,51 m h., silbervergoldet, in Form eines montierten Straußeneies (Düsseldorf 1880, Tafel 120 Nr. 710, Cassel 1884, Nr. 56, Düsseldorf 1902, Nr. 386). — Aus dem sechseckigen Fuß mit auf stark schraffiertem Hintergrunde kräftig aufgravierten Blattornamenten und aus dem ebenfalls sechseckigen Schaft mit durchbrochenem Nodus¹ entwickelt sich ein trichterförmiger Aufsatz, dessen durchbrochene Galerie das Ei aufnimmt, welches durch vier aufsteigende gezackte Bänder eingefasst wird. Eine viereckige, laubenartige Pyramide, deren Bekrönung ein schlankes krabbenverziertes Helmdach bildet, schließt das seltener vorkommende Gefäß ab. Es gehört dem Anfang des 15. Jahrhunderts an.

Neben zwei in Gestalt von Hähnen gefaßten Straußeneiern² erscheint unser Reliquiar im Verzeichnis von 1552 als „ein strauß Ey gefast In ein kopfern monstrantz verguldet oben mit eynem Creutz“ und in dem aus 1696 als „Ein Monstrantz mit einem großen Straußey, worin reliquiae“³; es findet sich auch noch in dem Inventar aus 1777. Während der Napoleonschen Kriege im Anfang des 19. Jahrhunderts wurde das vermutlich zerbrochene Ei von einem französischen Soldaten gestohlen und die Fassung an einen Fritzlarer Bürger verkauft; von dessen Erben gelangten die Reste der Metallteile erst 1874 auf Umwegen wieder in den Besitz der Stiftskirche, nachdem Dechant Kreisler das Reliquiar durch den Stifftsgoldschmied Witte in Aachen wieder hatte zusammensetzen und ergänzen lassen.⁴

Aus wenig früherer Zeit stammen zwei Schaugefäße aus vergoldetem Kupfer mit Kristallbehältern zur Aufnahme von Reliquien.

15. **Zylindermonstranz**, 0,30 m h., aus Rotguß. Der kreisförmige Fuß trägt mit bis zum einfachen sechsstolligen Nodus glattem, von da ab sechskantigem Schaft einen Kristallzylinder, den zwei fialentragende Strebepfeiler flankieren und welchen ein sechseckiges Helmdach mit aufgesetztem Kreuz bekrönt. Das Stück ist vielleicht die im Verzeichnis von 1552 vorkommende „kleine kopfern monstrantz zerbrochen“, welche 1696 aufgeführt ist, als „ein klein christallenes in Kupffer eingefastes monstrensen ohne fuesz“.

16. **Zylindermonstranz**, 0,365 m h., aus vergoldetem Kupferblech. In der Anlage der vorigen ähnlich, zeigt sie in den Einzelheiten Verwandtschaft mit der Fassung des Straußeneies und den auf Taf. 122 abgebildeten großen Monstranzen aus der 2. Hälfte des 15. Jahrhunderts. Vor Beschreibung der einen von diesen noch im Domschatz befindlichen schieben wir ein

17a u. 17b. Zwei **Rauchfässer** aus getriebenem unvergoldeten Silber, 0,275 m h. und 0,13 m im Durchm. br., jedes mit drei etwa 1 m langen Ketten. Auf Sechspaßfuß sitzt unmittelbar die Schale, deren oberer Rand durch eine entsprechende Rippung der Wände zum gegen den Fuß über Eck stehenden Sechseck ausgebildet ist. Die Deckel sind Türme mit durch gotisches Maßwerk durchbrochenen Seitenwänden und niedrigen Helmen mit Erkern auf den Dachflächen. Die auf den Kuppen durch die Rippen gebildeten Felder

¹ Die daran angebrachten Buchstaben $\text{I}\text{H}\text{X}\text{P}\text{I}\text{U}\text{S}$ lassen vermuten, daß dieser Knauf ursprünglich zu einem Kelch gehört habe.

² In dem Verzeichnis aus 1696 findet sich die Angabe, daß die Reliquiare Hähne vorstellen, aber nichts über die daran angebrachten Stifterwappen, welche nur in den beiden Ausfertigungen des Inventars vom Jahre 1552 (einmal als Schilde, das andere Mal als Wappen) erwähnt sind. Die künstlerische Ausgestaltung der Eier als Hähne möchte wohl daraus zu erklären sein, daß der Auftraggeber einen Vogel wählte, der eine gewisse Beziehung zu dem hl. Petrus, dem Patron der Stiftskirche, beigelegt werden konnte.

³ Nämlich: S. Sebastiani martyris, de Cingulo S. Anthonii Eremytae, SS. Orei Episcopi Moguntinensis et Justini eius Diaconi, S. Matthaevi Evangelistae, undecim millium martyrum, de Carbonibus S. Joannis Baptistae, S. Margarethae virginis et martyris, Tres particulae S. Mariae Magdalena, S. Albani, de Sepulchro Mariae virginis, S. Nicolai, S. Oswaldi confessoris, Justinae virginis et martyris; S. Christophori, S. Stephani protomartyris, SS. Sergii et Bachi, Agnus Dei consecratum per Papam, particula aurea pecuniae signi Δ .

⁴ Die Leute hatten sie einem für die Kirche in Salmünster sammelnden Geistlichen namens Kraiger geschenkt, von dem sie Kreisler erwarb.

sind mit schlecht gezeichneten und ungeschickt gestochenen Blattranken und Heiligengestalten verziert,¹ welche, wie die auch sonst mangelhafte Ausführung, auf einen in Fritzlar selbst ansässig gewesenen Goldarbeiter als Hersteller hindeuten, ein Umstand, der die Annahme eines gleichzeitigen, in Fritzlar seßhaften Meisters für einige einst und teilweise noch zum Domschatz gehörige Prachtstücke nicht erleichtert. Das bedeutendste davon ist

Tafel 122

18. Eine *Monstranz*, 0,80 m h., von vergoldetem Silber aus der Mitte des 15. Jahrhunderts. (Düsseldorf 1880, Nr. 593, Cassel 1884, Nr. 57, Düsseldorf 1902, Nr. 384.) — Der im Verhältnis zu dem äußerst reich gehaltenen Aufsatz sehr einfach behandelte, nur mit einem einfachen Wappenschildchen versehene Fuß ist sechsteilig gegliedert, nicht minder der Ständer mit seinem flachen, aber wirkungsvollen Knauf und seinem piedestalartigen Ausläufer, dem unmittelbaren Träger des Aufsatzes. Dieser besteht aus dem Kristallzylinder, der nach unten wie nach oben aufs zierlichste eingefasst, mit einem reich gegliederten Helme bedeckt und von zwei höchst prächtig entwickelten Strebepfeileranlagen flankiert ist. Die untere wie die obere Einfassung des Zylinders, innerhalb dessen die Lunula von zwei knieenden Engelsfigürchen getragen wird, besteht aus freistehenden, ziselierten Lilienfriesen, durchbrochener Galerie und mit emaillierten Rosetten verzierter Hohlkehle. Der aus einer Kuppelwölbung sich entwickelnde achteckige Turm verjüngt sich in 2 Etagen, von denen jede mit zwei Strebepfeilern umstellt und mit Fensteröffnungen ausgestattet ist, deren durchbrochenes Maßwerk an Reichtum hinter der Eselsrückensbekrönung nicht zurücksteht. Den achteckigen krabbenbesetzten Helm krönt eine Pomella mit dem Heilande am runden Kreuze zwischen Maria und Johannes. — Den Zylinder flankieren zwei Widerlagspfeileranlagen, die sich auf achteckiger Grundlage erheben. Der Strebepfeilerbau verjüngt sich in 3 Etagen und endet in einer Fiale. In der unteren Etage vermittelt je ein durchbrochener Flügel, in der zweiten und dritten je ein Strebepfeiler die Verbindung mit dem Mittelbau. Die untere Etage zeigt je unter einem Baldachin rechts das Figürchen des h. Petrus, links des h. Paulus und darüber auf dem First des bekrönenden Satteldaches je ein musizierendes Engelsfigürchen. — Diese Monstranz, die auf mitteldeutschen Ursprung hinweist, hat einen solchen Reichtum an ornamentalem Detail, daß die übrigens durchaus korrekt gehaltene Architektur dadurch einigermaßen beeinträchtigt erscheint.

Nur in den Verzeichnissen von 1552 ist diese Monstranz durch Angabe des Wappens genügend gekennzeichnet; es heißt in der einen Ausfertigung: „vnthen mit eynem Schildt der vom Hoffe“, in der andern: „vnden vfm fues der Im Hofe wapen“. Wir finden an unserer Monstranz nämlich auf der Fußplatte das in buntem Email hergestellte Wappenschild der oberhessischen Familie „im Hofe, in curia“ mit dem gekrönten, nach rechts schreitenden roten Löwen im oberen goldenen Feld und dem golden fließenden Wasser in der unteren grünen Hälfte und erkennen daraus, daß Johann Imhof (1462 Kantor und seit 1466 Dekan, † 1478) der Donator der prächtigen Monstranz gewesen ist; wir dürfen annehmen, daß er die Schenkung während seines Dekanats gemacht hat, angeregt durch die Stiftung eines Vorgängers, des schon mehrfach erwähnten Johannes Kirchain, welcher im Jahre 1461 der Fritzlarer Stiftskirche außer anderen Prachtgeräten „eine große kopfern vbergulte monstrantz vnthen mit eynem Schildt mit dreyen rosen“ geschenkt hatte,² die sich jetzt in dem Nachbardorf Ungedanken befindet und im Inventar bei diesem Orte näher besprochen werden wird. Die Nebeneinanderstellung der beiden Stücke in den Abbildungen auf Taf. 122 genügt zur Erkenntnis ihres Herkommens aus der gleichen Werkstatt, die wir um so lieber nach Fritzlar verlegen,³ als dann auch einige kleinere, im Kirchenschatz vorhandene Arbeiten ihr zugesprochen werden können, eine aus dem Jahr 1478. Es ist dies ein einfacher, im täglichen Gebrauch befindlicher

¹ Auf dem einen sind es: Christus, die Heiligen Bonifatius, Martin, Paulus, Wigbert und Maria, auf dem anderen: Johannes der Täufer, Johannes der Evangelist, die h. h. Katharina und Barbara, sowie die Apostel Matthäus und Andreas.

² Zu dieser Schenkung gehörten die 1552 (in unserem Abdruck a. S. 78 unter 8) aufgeführten Reliquiare mit Kokosnüssen, sowie die darauf folgenden Meßkännchen, aus deren Vorhandensein zu schließen ist, daß Kirchain auch den zugehörigen Kelch gestiftet hatte. Die Kirchainsche Monstranz wird 1696 noch als beim Pfarraltar befindlich erwähnt.

³ Daß, und namentlich im 15. Jahrhundert, auch außerhalb der bekannten Zentren seßhafte Künstler ganz hervorragende Arbeiten geliefert haben, beweist u. a. die im Kalender bayerischer und schwäbischer Kunst für 1904 auf S. 7 abgebildete reiche Monstranz, welche ein Meister namens Schmuttermeyer zu Freising für die Pfarrkirche zu Waidhofen a. d. Ibbs im Jahre 1472 gemacht hat und von der das Holzmodell in Freising erhalten blieb. Hoffentlich findet sich der Name des zu Ende des 15. Jahrhunderts tätigen Fritzlarer Stiftsgoldschmieds, des „aurifaber dominorum“, noch in den „Fabrikrechnungen“.

19. **Meßkelch**, 0,20 m h. und von vergoldetem Silber. Er zeigt die gewöhnliche spätgotische Form und verrät in der Detaillierung des Unterteils seine Verwandtschaft mit der Imhofschen Monstranz, auch durch die beiden Emailliewappen, während sich in dem auf dem Fuß eingestochenen und seiner Sechspaßform durch mehrfache Verschlingungen angepaßten Band mit der gotischen Minuskelschrift: *hunc calicem comparavit richardus morssen presbiter r a r e in pace anno dñi mccccxviii* der Zusammenhang mit der Kirchhainschen Monstranz kundgibt.¹ Aufgeführt finden wir das Stück im Inventar von 1552 als: Ein silbernen kelch auß vnd Inwendig verguldet mit einer ubergulden paten vnthen mit tzuwehen schilden eyner mit flügeln.² Tafel 123

Von gotischen Edelschmiedearbeiten sind weiter noch im Domschatz³ vorhanden:

20. **Meßkelch**, 0,20 m h., von vergoldetem Silber und ebenso vorzüglich gearbeitet wie der vorige. Er zeigt noch nicht die scharfen Formen der ausgebildeten Spätgotik, hat einen kreisrunden Fuß und an dem kürbisförmigen Nodus runde Stollen, kann aber trotz des auf seinem Fuß angebrachten Wappens⁴ zeitlich nicht genauer bestimmt werden; über und unter dem Knauf ist auf dem sechseckigen Schaft zweimal in gotischen Minuskeln der Name *ihesus* eingraviert. Tafel 123

21. **Reliquienostensorium**, 0,42 m h., aus dem Anfang des 16. Jahrhunderts, vergoldetes Silber. Sternfuß mit Maßwerksgalerie und der Inschrift: *Agnus dei qui tollis peccata mundi miserere nobis* in gotischen Minuskeln an dem zwischen den Ecken eingezogenen Rande. Der mit Nischenbesetztem Nodus versehene Schaft trägt einen facettiert geschliffenen Kristallbecher mit halbkugelförmigem Kristalldeckel. Becher und Deckel sind durch einen von je 6 Bändern gehaltenen Randbeschlag verbunden, der dosenartig die Öffnung ermöglicht. Am Nodus in Spitzbogenblenden kleine Bilder von Heiligen in translucidem Email; auf dem Deckelknopf ein kleines Kreuzifix. Tafel 119

22. **Reliquienostensorium**, 0,30 m h., vergoldetes Silber. In der Gesamtanlage dem vorigen ähnlich, nur einfacher; der Fuß und die Bekrönung neu. Die Kristallteile ohne Facetten und nur mit 3 Bändern gehalten. Die Blenden am Nodus werden von krabbenbesetzten Giebeln bekrönt, enthalten aber keine Bilder. Da, wie oben aus den Angaben über das Straußenei ersichtlich ist, die Inventare bezüglich des Materials nicht zuverlässig sind, könnte mit dem Eintrag: „Ein klein Christallenes in Kupfer eingefastes monstrensen ohne fuesz“ im Verzeichnis von 1696 unser Stück bezeichnet worden sein. Tafel 121

Bereits bei Nr. 9 abgedruckt ist der Eintrag daraus, welcher sich auf das folgende Stück bezieht.

23. **Kreuzreliquiar**, 0,275 m h., von vergoldetem Silber aus dem Anfang des 16. Jahrhunderts. Spätgotisch und auf einen von einem älteren Schaugefäß stammenden Sechspaßfuß aufgesetzt. Der Querbalken endigt in Vierpässen, die, zur Aufnahme von Reliquien bestimmt, auf der Vorderseite durchbrochene Maßwerkfüllungen haben und zum Öffnen eingerichtet sind. Der Kreuzesstamm ist seitlich derart mit reichem Rankenwerk besetzt, daß das Ganze mehr als Ostensorium erscheint, denn als ein Kreuzifix. Tafel 119

Daß sich im Kirchenschatz kaum etwas⁵ aus dem 16. und 17. Jahrhundert vorfindet, ist, weil das

¹ In den IV Kalendaria findet sich (S. 41) im letzten aus der Zeit um 1450 als Nachtrag zu VIII idus maji (8. Mai) nur die Angabe: *Ob. Richardus de morssen decretorum doctor presbyter canonicus*. Das Todesjahr wird in der Series (vermutlich falsch) mit 1483 angegeben.

² Die Schilde befinden sich zu beiden Seiten des dem Kelchfuß aufgelegten kleinen Kreuzifixes. Das eine zeigt einen schwarzen Hunderumpf zwischen zwei silbernen Adlerflügeln, das andere drei aus grünem Boden wachsende Kleeblätter.

³ Ein gotisches Ciborium, sowie ein dem 17. Jahrhundert angehöriges Gefäß für die heiligen Öle sind z. Zt. nach Homberg a. d. Efze verliehen.

⁴ Es ist auf unserer Abbildung des Kelches als Schild mit einem Sparren und drei Sternen zu erkennen; da jedoch das Email fehlt und deshalb die Tinktur unbestimmt bleibt, konnte der Name des Besitzers nicht ermittelt werden. Vermutlich gehörte er der westfälischen Familie von Düsterloh an.

⁵ Es wären nur anzuführen: Die auf Taf. 123 abgebildete 0,075 m hohe unansehnliche Weihbrotdbüchse mit der langen Inschrift: *EX IVSSV R:D:IODOCI DE CALENBERG SCOLASTICI ET IMPENSIS TOTIVS CAPITVLI FRIDTZ-LARIENSIS FACTUM ANNO DOMINI 1590*. Im Inventar von 1696 steht sie als: *Eine silberne Capsel, worin in die parasephe sacrae hostiae reponirt werden*. — Ein in spätgotischen Formen gehaltener, mit Nürnberger Beschau versehener Kelch (Tafel 125).

Stift durch die Streitigkeiten zwischen Hessen und Mainz und die späteren Religionskriege in seinen Einkünften schwer geschädigt wurde, ziemlich selbstverständlich, auffallender erscheint die Tatsache, daß, wie aus den vorhergehenden Mitteilungen ersichtlich wurde, der alte Bestand nur geringe Einbußen erlitten hat.¹ Unter den seit der am Ende des 17. Jahrhunderts erfolgten Modernisierung des Kircheninnern neuangeschafften Geräten aus Edelmetall² sind zu nennen:

Tafel 126 24. **Ciborium**, durch Größe und Gestalt auffällig. 0,46 m h., silbern und ganz vergoldet, in Form eines in schwerem Barockstil gehaltenen Deckelpokals ohne feinere Kunstarbeit³

Tafel 124 25. **Kruzifix mit drei Paaren zugehöriger Standleuchter**; das Kreuz ist 1,14 m hoch, während die Höhe der Leuchterpaare 0,84 m, 0,79 m, 0,76 m beträgt. Die 7 Stücke sind aus Silberblech, in leichten Barockformen hergestellt und haben an den dreiseitigen, gleichartig gebildeten Füßen auf die Anfertigung bezügliche Inschriften und je einen Schild mit eingestochenem Bild des Apostels Petrus. Die Schrift am Kreuzfuß lautet: „Crux argentea sumptibus Thesauri Ecclesiae Fritzlariensis confecta est Anno 1729. Augusta Vendel“; an den Leuchtern ist sie entsprechend verändert und an allen steht auf der dritten Seite: „Pacis Doctrina post metropolim nata prima“. Im Inventar vom 5. April 1777 wird der Satz aufgeführt als: „Sechs große silberne Leuchter und ein großes silbernes Crucifix, so aufm Hohen altar stehen und in anno 1729 gefertigt und angeschafft worden“. Wir kennen nur die dafür gezahlten Preise (347 fl 1 kr. für das Kruzifix und 1019 fl 22 kr. für die 6 Leuchter) und den Namen des „Silberhändlers“ Wilhelm Michael Rauner aus Augsburg, nicht aber den des Verfertigers.⁴ Aus dem „Protocollum capitulare 17²¹/₈₁“ ist ersichtlich, daß am 17. November 1728 beschlossen wurde, die silbernen Leuchter „zwischen hier und Ostern“ verfertigen zu lassen, und daß der Scholastikus Gronefeld „der Stiftskustodie am 17. April 1730 zu Bestreitung der Kaufgelder ratione des silbernen Crucifixes 234¹/₂ fl“ geliehen hat.

Auch die schließlich noch zu erwähnenden Stücke aus dem Ende des 18. Jahrhunderts sind, wie kaum anders zu erwarten ist, Augsburger Arbeiten.

Tafel 125 26. **Kelch**, 0,25 m h., aus 1774. Silber zum Teil vergoldet mit getriebenen Rokokoornamenten auf dem Fuß und dem die Kupa umgebenden Zierboden; im Pfarrarchiv die Nachricht: „1774 ein neuer silberner

der wie die auf 8 Schildchen in den Pässen des Fußes verteilte Inschrift: *Joachim Mackheroth Vatter Caspar Mackheroth Sohn beide inwohner zu Lärthen Stifter dieses Kelchs. Matheus Hauschild Pfarrherr Johann Madler Schulmeister beide inwohner daselbst Anno 1626 beweist, zufällig nach Fritzlar gekommen sein wird, stammt wohl nicht aus dem genannten Jahre, sondern ist älter. — Ein Teller und 2 Meßpollen, Stücke mit auf das Ende des 17. Jahrhunderts als Anfertigungszeit hinweisender Treibarbeit (Tafel 125) zeigen den Bindenschild von Münster i. W. (Rosenbg. 1118) und die verbundenen Buchstaben H und T in einem ähnlich gestalteten Schildchen. — Ungefähr derselben Zeit dürften 2 Meßkännchen (Tafel 125) ohne Teller angehören mit dem Stempel von Zwolle (Rosenbg. 2228) und den Buchstaben CL in einem vertieftem Viereck.*

¹ Wie dies ermöglicht wurde, geht aus einem unterm 27. Juni 1634 von Dechant und Kapitularen zu Fritzlar an den Landgrafen Wilhelm V. von Hessen-Cassel abgelaassenen Schreiben hervor; es heißt darin: „das stift habe bei Einnemung dieser Stadt in ao. 1631 erstlichen 12 goltfl. den Soldaten, welche die Kirche salviret, Ein Pocall von 50 Lothen Hauptmann Harstall, ein Duplett (Doppelbecher) von etzlichen undt 70 loth beneben etzlichen einliegenden Doppelducaten Major Stoltzen verehren müssen“.

² Als eine Casseler Arbeit erweist sich durch den Stempel mit 13 Kleeblättern und durch das Meisterzeichen L R (Louis Rollin) ein Weihrauchschiffchen (Tafel 123) mit der Inschrift auf dem Innern des Deckels: H. A. VON KUKELSHEIM DECHANT 1721, welche das Wappen des Genannten umgibt. Hermann Adolf von Kuckelsheim war Kapitular seit 1678 und Dechant seit dem 17. Oktober 1690; er starb am 25. Februar 1724. Auch ein von dem Dechanten Carl Maximilian von Mairhoffen, dessen Wappen auf der Unterseite des Fußes eingraviert ist, wohl zu seinem Altar (s. S. 51) gestifteter Kelch aus der Zeit um 1720 trägt die Casseler Marke mit dem Jahresbuchstaben B und dem Namen des Verfertigers KORF. Ein ähnlicher mit J L könnte von dem Sohn des vorhergenannten Rollin, Christian Jeremias, gefertigt sein. Abbildungen von beiden und noch einem derartigen ohne Marke auf Tafel 125. Dieser zuletzt erwähnte zeigt am Fuß in Schreibschrift die Legende: Sacellum B. M. V. et s. Andreae in coemeterio fridelar. Ein auf derselben Tafel abgebildeter Teller mit 2 Meßkännchen aus der Zeit nach 1770 hat wieder Augsburger Zeichen, den Stadtpyr mit V darunter und die Meistermarke A G mit W darunter in einem Herzschildchen.

³ Eingeschlagen ist darauf das Mainzer Rad mit der Jahreszahl 1723 als Beschau- und I L als Meisterzeichen; letzteres konstatiert Johann Ledent, † 1735, als Verfertiger. (Vergl. Rosenberg 1084.)

⁴ An verschiedenen Teilen der leicht auseinanderzuschraubenden Stücke ist der Stadtpyr als Augsburger Beschau und das Meisterzeichen L D in einem Herzschildchen zu sehen.

Kelch für 87 fl in Augsburg gefertigt“. Hiermit stimmt die an ihm befindliche Beschau, der Stadtpyr mit T (Jahresbuchstabe von 1769—1771) darunter; das Meisterzeichen bilden die Buchstaben HCM in einer rechteckigen Vertiefung. Unter dem Fuß ist in Schreibrift eingestochen: Hugo Philip a Breidbach in Bürrenheim legavit 1774.

27. **Monstranz**, 0,58 m h., Silber. Ein Vierpaßfuß mit getriebenen Zierraten trägt den herzförmigen Behälter für das Allerheiligste, der umgeben von Rankenwerk, worin getriebene Bilder (unten die schmerzhaft Mutter, oben segnend Gottvater, zu den Seiten Engel mit Kreuz und Veronikatuch) angebracht sind, vor einer Flammenglorie steht, welche oben in einem Kreuz, vor dem die Taube des heiligen Geistes schwebt, endigt. Am Fuß findet sich die Marke JM und der Augsburger Stempel ohne Jahresbuchstaben. Tafel 125

28. **Tragkreuz**, 0,52 m h., aus teilweise vergoldetem Silber; dazu aus einem mit Silberblech bekleideten Eisenrohr bestehende Tragstange von 2,08 m Länge. Am 28. Mai 1784 war von Georg Jonas Mayer und Compagnie in Augsburg ein Voranschlag nebst Zeichnung eingereicht worden, aber erst am 14. Februar 1785 wurde die Anschaffung beschlossen. Der Preis betrug 323 Taler 6 alb. Mehrmals findet sich die Augsburger Marke mit dem Jahresbuchstaben C darunter und in einer rechteckigen Vertiefung das Meisterzeichen CXS. Auf der Rückseite ist im Kreuzmittel als Monogramm aus vergoldeten Großbuchstaben der Name MARIA. Der Christuskörper ist eine für die Zeit sehr anerkennenswerte Arbeit, deren Meister festgestellt zu werden verdient. Tafel 126

Wenn wir eine Beschreibung der vom Dechanten Kreisler angeschafften Prachtstücke, welche die als geschickte Nachahmer mittelalterlicher Kunst rühmlichst bekannten Domgoldschmiede Witte in Aachen, Vasters in Köln a. Rh. und Rauscher in Fulda lieferten, ausschließen,¹ bleiben nur einige, ihrer Seltenheit wegen bemerkenswerte und mit Metallbeschlag versehene Reliquienbehälter als den Goldschmiedearbeiten nahestehend hier anzuschließen, deren kurze Beschreibung sich in dem Düsseldorfer Ausstellungskatalog von 1902 bei den auch hier vorgesetzten Nummern finden.

388. **Reliquienschreinchen**² mit abgewaltem Deckel; auf versilbertem Kreidegrund bekleidet mit durchbrochenen vergoldeten Bleiornamenten, die in regelmäßig wiederholten Medaillons Tierfiguren zeigen.³ Mit gelbseidenem Franzenbesatz, Henkel mit Kristallknäufen. Mitte des 14. Jahrh. 0,37 m l., 0,25 m b., 0,19 m br. — Von den wenigen in dieser dankbaren Technik ausgeführten bekannten Stücken ist das Fritzlarer eins der schönsten.⁴ Tafel 127

396. **Kästchen** belegt in Schachbrettmuster mit schwarzen und weißen Beinplättchen, einfache Randbeschläge und kurze Füße.⁵ 15. bis 16. Jahrh. 0,12 m h. Tafel 127

403. **Reliquienkästchen** aus Bein mit abgewaltem Deckel maßwerkartig durchbrochen und mit gravierten Kreisornamenten.⁶ 15. Jahrh. 0,11 m h. Tafel 127

¹ Erwähnt sollen einige wenigstens hier werden; nämlich ein emaillierter Prachtkelch nebst 2 Meßkännchen auf Teller von Rauscher, Monstranz und Ciborium in gotischem Stil und Leuchter für die Osterkerze in romanischer Art von Witte, eine Taufschüssel mit Taufkanne von Vasters, verschiedene kleine Reliquiare. Auch die getreue Kopie eines der „unteren Stadtkirche“ zu Warburg gehörigen Behälters für die heiligen Öle in Gestalt eines Turmaufbaues ist hier deshalb noch besonders anzuführen, weil sie, für echt gehalten, auf Tafel 121 mit photographiert erscheint.

² Vielleicht kann das Stück im Inventar von 1696 mit folgendem Eintrag gemeint sein: Ein kistgen, auswendig mit Kvpffer vnd inwendig mit Silber, worin sich ein bleyernes mit reliquien erfülltes Kästgen befindet, so in Zettelgens specificirt und vnter andern SS. Petri et Pauli fragmenta, Item noch ein Kistgen von Helfenbein, worin reliquiae SS. undecim millium virginum; item ein gantzes armgebein de S. Liborio.

³ Zur Verwendung gekommen sind quadratische Platten von 0,9 m Seite, welche in ornamentierten Kreisen fein und zierlich stilisierte Tierfiguren (Hirsch, Adler, Löwe, Greif) enthalten, und schmalere Langstreifen, die in gleicher Ausföhrung, aber in kleineren Kreisen ebensolche (Pelikan, Adler, Löwe) zeigen, sowie noch schmalere mit einem einfachen Vierpaßornament. Die Unterseite zeigt einen elfenbeinartigen Kreidegrund, der ebenso wie das glanzversilberte Innere mit einem aus Linien und Punkten bestehenden Quadratmuster bedeckt ist. Vergoldung und Versilberung sind erneuert.

⁴ Wo diese, wohl zunächst als profane Schmuckkästchen käuflichen Kassetten, von denen auch solche mit flachem Deckel vorkommen, hergestellt wurden, weiß man nicht. In Form und Größe stimmt mit dem Fritzlarer ziemlich überein die im Germanischen Museum befindliche, welche aus der Kirche in Nördlingen stammt und von Essenwein im Anz. f. d. Kunde d. deutschen Vorzeit, Jahrg. 1868, S. 314 f., publiziert worden ist.

⁵ Dieses Stück steht in einem am 12. Juni 1610 aufgenommenen Verzeichnis von in der Sakristei befindlichem Kirchengesäß verzeichnet als: ein bund kastlein weis undt schwarz, darin reliquien.

⁶ In alten Schatzverzeichnissen finden wir für solche Reliquiare die Bezeichnung *arcula oblonga in forma domus con-*

Als eine Kuriosität ohne Kunst- und Materialwert mag zuletzt noch ein Reliquienbehälter aus mit Bleiruten verbundenen farbigen Glasstückchen, der im Sommer 1876 im Rückverschluß des Hochaltars aufgefunden wurde, in Form einer Cista (0,15 m h., 0,9 m br., 0,17 m l.),¹ Erwähnung finden.

Paramente.

Von wertvollen Priestergewändern und sonstigen zum Kirchenornat gehörigen Textilarbeiten hat sich in der Stiftskirche auffallend wenig erhalten. Nach dem Inventar von 1552 scheint zwar der Bestand an derartigen Kostbarkeiten nicht so bedeutend gewesen zu sein, wie man es bei einer von Bonifatius gegründeten, also bis zur Einführung des Christentums in Deutschland zurückreichenden Kirche und dem seit dem 12. Jahrhundert dazugehörigen reichen St. Petristift anzunehmen geneigt ist,² aber es könnte trotzdem viel mehr vorhanden sein, als die nachher anzugebenden vier (oder, wenn man zwei in dem Nachbardorf Ungedanken, bei dem sie beschrieben werden sollen, befindliche Meßgewänder mitzählen will, sechs) Stücke. In jenem Verzeichnis finden wir für jeden der 30 Altäre, die z. T. in der Kirche selbst vorhanden waren, z. T. in den von der Stiftsgeistlichkeit versehenen Sonderkapellen³ sich befanden, außer Kelchen und Meßgerät auch die vorhandenen Gewänder und anderen Zubehöre aufgeführt, dann aber noch eine Anzahl von Chorkappen, Kaseln und sonstigen Gegenständen, die lediglich für den Gebrauch der Kanoniker bestimmt waren. Zweifelsohne haben sich darunter künstlerisch und materiell hochstehende Stücke befunden und, wenn wir auch nicht aus dem Umstand, daß bei den ersteren meist nur bemerkt ist, aus was für Stoff sie bestanden und welches die Farbe war, uns zu der Annahme berechtigt halten, daß sie minderwertig gewesen seien, kann doch aus den genaueren, allerdings nur sehr knappen Angaben⁴ bei den letzteren erkannt werden, daß manche wirkliche Kunstarbeiten darunter stecken. Wenn man bedenkt, daß im 14. und 15. Jahrhundert nicht nur die Namen der früher die Gegend beherrschenden Dynastengeschlechter des landsässigen Uradels⁵ und des städtischen Patriziats häufig in der „series canonicorum Frideslariensium“ vorkommen, sondern daß auch Grafen und Fürsten die Aufnahme ins Kapitel gewünscht und erlangt haben,⁶ so muß man sich wundern, daß bei dem Brauch der Stiftsherren, zu der Installierung eine eigene „cappa choralis“ anzuschaffen, die nach dem

fecta; an unserem Stück sind die in den Wandungen ausgesägten Öffnungen mit vergoldetem Leder unterlegt. Das Innere ist rot gestrichen; die Kreisornamente auf der Außenseite waren rot und grün bemalt.

¹ In dem Inventar von 1696 findet sich zwar: 16. Ein Kistchen mit Cristallen glaesz, worin unbekante reliquien, durch die in 1777 dazu gemachte Bemerkung, wo aber demahlen das Christall zerbrochen, wird aber bewiesen, daß jenes Stück tatsächlich ein Kästchen aus Bergkristall gewesen sei und nicht unser von einem einfachen Glasermeister angefertigtes Reliquiar welches ähnlich wie ein Möbel oben einen Deckelkasten und darunter zwei Schiebladen nebeneinander enthält.

² In einer Kapitelurkunde vom 8. 4. 1356 (Vgl. Falkenh. I, S. 92 Anm. 53) wurde dieser Mangel an kirchlichem Ornat mit folgenden Worten: *cognovimus Ecclesiam nostram in Sacris vestibus et ornamentis ad divinum cultum et officium spectantibus iam multis annis retroactis quasi penitus destitutam*, gerügt und zur Abstellung angeordnet, daß die neuen Kanoniker statt der bei ihrer Installierung üblichen Weinabgabe 15 Talente hessischer Denare zur Anschaffung von heiligen Gewändern und sonstigem Kirchenstaat erlegen sollten.

³ Zu Anfang des 16. Jahrhunderts waren dies die Kapelle Johannes des Täufers am Friedhof, die Georgskapelle vor dem Werkeltor, die beiden Brückenkapellen, die Kirchen im Nonnenkloster St. Catharinae und im Hospital z. hl. Geist. Im ganzen waren 44 Altäre mit 55 Altaristen vorhanden. (Vgl. Falkenh. I, S. 147.)

⁴ Der Vergleich mit einer am 20. 7. 1548 „beschehenen Inventurung aller Ornaten, Clinodien, Hailigthumb, wasz deren in und uff der Custorei bei St. Elisabeth in Marburg zu befinden getroffen“ zeigt, daß an letzterem Ort, nicht nur ungleich mehr vorhanden war, sondern daß eine große Anzahl wertvoller älterer Stücke sich dabei vorfand. Es gibt nicht nur bestimmte Ornate für fast sämtliche hohen Festtage und zahlreiche kostbare Stücke mit Stifterwappen, sondern auch solche, die mit gulden vogeln durchwirkt sind, oder worin gulden gewirkte einborne, löwen, lilien und bachfisch vorkommen, und die sich damit, ebenso wie 5 Altartücher mit wilden katzen, als orientalische bezw. maurisch-sizilianische Gewebe erweisen.

⁵ Wir nennen nur die Geschlechter von Falkenberg, von Schweinsberg, von Hardenberg, von Hanstein, von Pappenheim, von Urf, von Dalwig, von Löwenstein und die Patriziernamen Imhof, Knorr, Katzmann, Frielingen, Wildungen.

⁶ So Adolf Graf von Waldeck (1345), Johann Graf von Eberstein (1367), Otto Graf von Ziegenhain (1358), Dieter Graf von Isenburg (1434), später Kurfürst von Mainz, Hermann Landgraf von Hessen (1460), später Kurfürst von Köln.

Tod des Trägers der Kirche als Erbstück zufiel,¹ nur „ein gulden leiste an ein Chorkappe daran stehen Zeuren und Spring's Wappen“ im Verzeichnis von 1552 erscheint. Weitere Mitteilungen über in dieses Verzeichnis aufgenommene Chorkappen (Pluviale) haben hier keinen Zweck, da nichts von solchen Stücken erhalten ist, es sei nur bemerkt, daß in der Aufzeichnung des Kirchenschatzes vom 14. August 1696 unter der Überschrift *«Chorkappen und Mesgewändte»* zwanzig Stück davon erscheinen, sowie daß in einem am 5. April 1777 aufgestellten „Inventarium der Custorie und aller derer in der Stiftskirche vorhandenen paramenten, auch alles dessen so zum Kirchenstaat darinnen vorhanden“ nur 18 aufgeführt sind.² Sehr viel größer ist auch noch in diesem letzten, obgleich mittlerweile viele Altäre aufgehoben worden waren, die Zahl (etwa 60) der in der oberen Sakristei, meist aber in der unteren befindlichen Meßgewänder, bei denen einigemal ganze Ornate von demselben Stoff, sogenannte Kapellen, erwähnt sind;³ die kurzen Angaben über sie genügen jedoch nicht, um mit Sicherheit die Identität mit den jetzt noch vorfindlichen drei aus dem Anfang des 16. Jahrhunderts stammenden Kaseln erweisen zu können, deren Beschreibungen wir hier folgen lassen. Sie sind nur selten im Gebrauch und werden in dem auf S. 77 erwähnten Cimelien-Schrank in der Schatzkammer aufbewahrt.

1. **Kasel** von dunkelgrünem Damast mit reicher Granatapfelmusterung und in Plattstich ausgeführtem Rückenkreuz, in dessen Mittel Maria mit Christuskind und Scepter in Flammenglorie und in der Mondsichel stehend erscheint auf in Zickzackbändern ausgesticktem Grund; darüber in Wolken eine gekrönte Heilige mit Taube (?), und zu den Seiten in knieender Stellung die hl. Katharina und die hl. Barbara. Unten auf dem Kreuzesstamm sind paarweise zusammengestellt die hl. Elisabeth mit der hl. Margarete und darunter die hl. Apollonia mit einer unbekanntem Heiligen. Die Ausführung in verschiedenen Sticharten ist meisterhaft und die Gesichter individuell. Die Vorderseite, aus glattem Stoff von ähnlicher Farbe, ist mit einer schmälere Leiste von anderer Arbeit verziert, wobei der Grund durch nebeneinandergelegte Goldfäden, die mit roten, ein Rautenmuster bildenden Seidenfäden festgeheftet sind, gebildet wird; drei weibliche Heilige (nur die mittlere ist vollständig) sind aufgestickt.

Tafel 130

2. **Kasel** von meergrünem Samt und dem Schnitt nach etwas älter als die vorige; sie trägt auf dem Rücken ein Kreuz mit in spiraligen Scheiben gemustertem Grund, worin Christus an einem aus ästigen Baumstämmen hergestellten Kreuz hängend, oben und an den Seiten umgeben von leere Spruchbänder haltenden Evangelistensymbolen, zu sehen ist. Unten steht der Kreuzesstamm in grünem Erdreich, während auf der Leiste darunter noch ein gotischer Architekturbaldachin angebracht ist über der Figur des in schmerzhafter Bewegung dargestellten Evangelisten Johannes. Die aus mehreren Stücken zusammengeflochte Vorderseite ist mit einer nicht zu dem Rückenkreuz gehörenden Leiste verziert, welche oben die Mutter Gottes mit dem Kindlein Jesu auf der nach unten gerichteten Mondsichel, in der ein Gesicht erscheint, stehend und darunter zwei Gaben darbringende heilige Könige (den unteren jedoch nur halb) zeigt.

Tafel 130

Vielleicht dürfen diese beiden Kaseln angesprochen werden als erhaltene Reste von zwei „Kapellen“, welche noch in dem Verzeichnis von 1777 folgendermaßen aufgeführt sind:

Ein grüner vollständiger ornat von geblütem damast, wovon das meszgewandt mit einem goldenen erhabenen Kreutz ausgenebet, und

Ein meergrüner vollständiger ornat mit silbernen Bortten besetzt und meszgewandt mit einem reichen Kreutz, während die dritte, sogleich zu beschreibende Kasel unter den Stücken des folgenden Eintrags:

Zwey rothe samtbene verblumte und mit gold ausgewürckte meszgewändter mit ausbordirten Kreutzen samt dazu gehörigen stohlen und Manipulen. NB. Eines hievon ist in der unteren Sacristey befindlich.
zu suchen sein könnte.

¹ Vgl. Otte, *Christl. Kunstarchäologie* I, S. 271.

² Im Inventar steht bei *Eine blaue verblümete goldene chorkappe mit einem silbernen vergüldeten Knopf die Notiz ist zu Meszgewändter und Küssen verwendet und verändert worden.* Abgelegte Stücke wurden also in anderer Weise nutzbar gemacht, wohl auch veräußert.

³ So finden wir z. B. 1777 verzeichnet: *Eine reiche Chorkapp perlenfarb von reichem stoff nebst völligem Ornat, 2 velis und 2 pallen und Zwey Leivillenrück und meszgewandt von silbermoor, wobey velum und palla nebst einem darzu ehemals gehörigen meszgewandt mit einem gestickten Crucifix.*

Tafel 131

3. **Kasel** aus dunkelrotem mit reichem Granatapfelmuster verzierten flandrischen Samtbrotat; das Rückenkreuz zeigt auf dem gitterartig angelegten Goldgrund in noch prachtvoll leuchtenden Farben figürliche Darstellungen; im Längsbalken: die Verkündigung, die Geburt, die Auferstehung und die Himmelfahrt Christi, den Tod Mariae, auf dem Querbalken zu beiden Seiten der Geburt: Mariae Begegnung mit Elisabeth, die Anbetung der Könige.¹ Die Vorderseite ist von einem anderen, in Farbe und Musterung ähnlichen, jedoch an Goldgrund reicheren Stoff und ohne Leiste.

Daß von dem sonstigen, in den Inventaren verzeichneten reichen Besitz der Stiftskirche an Alben, Velen, Altartüchern, Antipendien usw. noch mancherlei sich vorfinden wird, ist anzunehmen, besonders wertvolle Stücke jedoch nicht. Nicht darin nachzuweisen ist das folgende durch kunstreiche Nadelmalerei und mehr noch als Seltenheit ausgezeichnete Velum, welches, im Jahr 1873 unter abgängigen Paramenten aufgefunden, auch auf den S. 76 genannten Ausstellungen als ein äußerst merkwürdiges Stück aus der Zeit um 1450 bewundert worden ist. Wir geben die Beschreibung nach dem Düsseldorfer Katalog von 1880 (Nr. 527 auf Seite 122).

Tafel 129

4. **Velum**, 1,88 m l., 0,48 m br., von weißem Leinen, welches mit vielfarbiger Seidenstickerei in den verschiedensten Sticharten, namentlich in Stiel- und Cordonstich, aber auch in Reliefbehandlung besonders der Köpfe, sehr geschickt und fast überreich bedeckt ist. Die Darstellungen zerfallen in zwei selbständige Teile, die genau je die Hälfte des Ganzen bilden und sich mit den Kopfseiten gegeneinander kehren. Daraus ergibt sich, daß diese Stickerei die Bestimmung hatte, nach beiden Seiten gleichmäßig herabzuhängen. Lange mehrfarbige Güterfransen schließen das Tuch auf den Schmalseiten ab. Daß es ein Schultervelum sei und als solches wohl bei der früher und auch heute noch in Fritzlar mit besonderem Pomp veranstalteten Prozession „in festo Corporis Christi“ gebraucht worden ist, geht daraus hervor, daß sich in der Mitte der einen (oberen) Längskante ein umsäumtes Knopfloch befindet, welches zur Befestigung des Tuches am Ornat des die Monstranz tragenden Priester diente und damit zugleich bedingte, daß sich (wie auf unserer Abbildung) die beiden Darstellungen auf den Enden einander gegenüberstellten.

Man sah dann unten an beiden Schmalseiten den durch Gras und Blumen markierten und mit Jagdtieren belebten Wiesenboden, von dem sich beiderseits reiches Rankenwerk erhebt, zur Rechten Weinreben mit Laub und Früchten, zur Linken Rosenäste mit Blättern und Blüten. In den Reben erscheint, auf der Erde stehend, der Engel Michael und zeigt eine große Monstranz mit dem Allerheiligsten; dabei ist ein Spruchband mit den dem „Lauda Sion“ des hl. Thomas von Aquino entnommenen Versen: *Ecce panis angelorum etc.*² Oben in Wolken ist, den Segen erteilend, das Brustbild Gott-Vaters und ein Spruchband mit: *Hic est filius meus dilectus*; von ihm zur Monstranz schwebt die Taube des heiligen Geistes herab. Auf dem gegenseitigen Ende kniet in anbetender Stellung und, wie Michael, in ein reiches Pluviale gekleidet, ein zweiter Engel³, hinter dem, gleichfalls knieend, ein kleinerer eine brennende Kerze hält. Dabei wiederum Spruchbänder mit den Inschriften: *Dei vera digna hostia etc.*, und: *Tantum ergo sacramentum etc.*⁴ In das Rankenwerk sind hüben und drüben je sieben aus Wolken blickende Engel mit Spruchbändern verteilt; außerdem findet sich im ganzen siebenmal (zweimal auf dem rechten und fünfmal auf dem linken Flügel) die Darstellung des Lammes mit Kelch und Siegesfahne. Die Schriften auf den Spruchbändern der Engel lauten: *Lauda patri glorie | Laudam spiritui sancto | Benedicimus te | Laudamus te | Adoramus te | Glorificamus te | Gratias agimus tibi*⁵ und: *Dei salutaris hostia etc. | Dei sacrum convivium etc.*⁶

¹ Es verdient hervorgehoben zu werden, daß Kopfhare und Bärte der dargestellten Personen aus verschiedenfarbig überspannenen Spiraldrähten hergestellt sind.

² Die angezogenen Worte gehören der viertletzten Strophe des Hymnus an; man findet sie vollständig im Katholischen Gesang- und Gebetbuch für die Diözese Fulda v. 1898 auf S. 219 unter Nr. 219 b.

³ Es ist nicht das Bild des Donators, wie Beissel (St. u. St. Fritzlar, S. 393) erklärt; er hat übersehen, daß der Knieende Flügel hat.

⁴ a. a. O., S. 218, Nr. 219 a.

⁵ Diese 5 Lobpreisungen sind dem Gloria der Meßliturgie (Ordinarium Missae) entnommen (a. a. O. 229).

⁶ a. a. O., S. 217, Nr. 218 und S. 282, Nr. 231.

Fritzlar verbliebenen Manuskripten und den Inkunabeln sind die wertvollsten nach Aufhebung des Stifts 1803 der Fürstlichen Bibliothek in Cassel zugeführt worden; dort befinden sie sich, auf die einzelnen Wissenschaften verteilt und z. T. an dem erwähnten Fritzlarer Bibliothekszeichen kenntlich, noch jetzt; der in Fritzlar verbliebene Rest, meist in Kalbleder gebundene Werke theologischen und juristischen Inhalts, wird in der Schatzkammer aufbewahrt. Es sind schmucklose Papierhandschriften und frühe Drucke, die mit einigen aus dem Minoritenkloster stammenden gleichartigen Büchern in dem auf S. 55 erwähnten und auf Taf. 107 abgebildeten Schranke von 1545 Platz gefunden haben; einige größere Stücke liegen in der auf Taf. 131 abgebildeten eisenbeschlagenen Truhe. Für unser Inventar können diese minderwertigen Reste alter Herrlichkeit, abgesehen von einigen Einbänden, ebensowenig in Betracht kommen als die besseren Stücke aus dem notdürftig katalogisierten Bücherbestand aus späterer Zeit, welcher sich im darüberliegenden Bibliotheksaal, der „neuen Kapitelstube“, befindet.

Nicht zur Bibliothek gehörten anfänglich die für den liturgischen Gebrauch bestimmten Bücher, Erzeugnisse der Fritzlarer Schreibstube, welche mehr als die einfachen Handschriften Zeugnis geben von dem einstigen Hochstand der Stiftsschule; beim allmählichen Niedergang des Stifts im 18. Jahrhundert kamen sie von den Altären in die Bibliothek und schließlich nach Cassel, wo sich noch etwa 25 mit Buchmalereien ausgestattete kostbare Lectionarien, Missales, Breviere und Psalterien vorfinden, deren auch nur flüchtige Besprechung hier zu weit führen würde.

Für unsere Zwecke bietet die Verzeichnung im Inventar von 1777: *Libri, Ein rothes in sambt eingebundenes und mit silber beschlagenes Meßbuch; Ein Evangelienbuch S. S. Joannis et Mathaei, so pro osculo pacis gebraucht wird und auf einer seite von silber ist; Zeben Meszbücher item ein roth-sambtenes; Zwölf Chorbücher so bey denen pulten pro cantu choralis gebraucht werden* nichts, wir ersehen daraus nur, daß wertvolle Stücke verschwunden sind. In Fritzlar befinden sich nur folgende reicher ausgestattete Chorbücher:

Tafel 132

1. **Graduale**, laut Eintrag auf der Innenseite des Vorderdeckels im Jahr 1359 vom Kapitel für den Peter- und Paulaltar (s. S. 52) angeschafft, 0,32 m h., 0,25 m br. 326 Bl. Einfacher Einband mit Eisenbeschlägen und Schließriemen, dessen Fläche in Blinddruck mit Bandornamenten und schmalen Feldern, worin biblische Darstellungen wiederholt werden, dekoriert sind. Auf gewöhnliches Pergament und nur mit den zur Erleichterung des Chordienstes üblichen bunten Großbuchstaben geschrieben, bilden den einzigen Schmuck vier größere Initialen mit eingemalten Wappen, welche über die Herstellung des Buches in Fritzlar keinen Zweifel lassen. Zunächst sind es die von drei „Prälaten des Stifts“, des Dekans Hermann von Talwich († 1378) auf fol. 1, des Scholastikus Thiderich von Hardenberg († 1379) auf fol. 14^b und des Kantors Otto von Valkenberg († 1369) auf fol. 100^b und dann noch auf fol. 149^b ein unbekanntes Wappen, das vielleicht dem Schreiber¹ angehört. Das Buch beginnt mit der *Dominica prima in adventu dñi* und der Notierung vom Gesang des Priesters beim Beginn der Messe: *Ad te levavi animam meam*.

Tafel 133

2. **Graduale** aus dem Anfang des 16. Jahrhunderts; 186 Blätter in gepreßtem Schweinslederband des 16. Jahrhunderts, 0,39 m h., 0,28 m br.² Das Buch, im Anfang defekt, stammt wahrscheinlich von dem Scholastikus Hermann Hankrat, dem Stifter der Salvatorkapelle am Kreuzgang (s. S. 59). In einem dem eigentlichen Inhalt vorangehenden Index heißt es: *Festa sancti Bonifatij et socior eius martyr, Sancti Wygberti confessoris et sci Bartholomei apostoli habentur solennissima ex institutione venerabilis eximijque dñi doctoris Hermannii hancrath Scholastici ecclē Fritzlarien*; es kann demnach das Buch erst nach 1502, in welchem Jahre Hankrat Scholastikus wurde³, geschrieben sein. Die Seiten sind in zwei Spalten geteilt und bei den Hauptabschnitten mit farbigen **Randleisten** verziert. Diese Leisten mit spätgotischen Blatt- und Blütenornamenten sind ver-

Tafel 134

¹ Die drei Prälatenwappen finden sich von derselben Hand gezeichnet und bemalt einzeln in zu Cassel befindlichen Manuskripten, und zwar das Dalwigksche in einem Psalterium (Ms. theol. 106) und in zwei Lectionaren (Ms. theol. 141 und 146), das Hardenbergsche in einem Lectionar (Ms. theol. 92) und endlich das Falkenbergsche in einem Psalterium (Ms. theol. 96), welches 1334 auf Kosten des Kantors Hermann von Valkenberg († 1348) geschrieben wurde.

² Der Buchdeckel ist um 0,03 m größer nach beiden Richtungen hin.

³ Hankrat starb am 21. März 1514.

Dieses älteste Brevier scheint seiner prachtvollen Ausstattung wegen als eine Perle der Stiftsbibliothek gegolten zu haben, kurz vor der Säkularisation wurde es dem Landgrafen von Hessen zur captatio benevolentiae geschenkt.¹ Der Maler erweist sich bei dem jetzt vorliegenden Vergleichsmaterial als der bedeutendste unter den Miniaturen zu Fritzlar, namentlich ist er dem jüngeren Meister des auf derselben Tafel mitgeteilten Kanonbildes aus dem Kirchhain-Missale weit überlegen. Letztere Miniatur interessiert mehr durch das darauf angebrachte Porträt des Donators, der in seiner Kanonikertracht am Kreuze betend kniet, als durch die künstlerisch unbedeutende Kreuzigungsgruppe²; das wichtigste für unsere Zwecke ist jedoch der wohlerhaltene Originaleinband des Buches. Er macht uns mit den Kunstleistungen des Stiftsbuchbinders³ im 15. Jahrhundert bekannt, von denen eine ziemliche Anzahl, auch in Fritzlar selbst, noch vorhanden ist. Sie sind leicht kenntlich, weil der Meister es nicht unterlassen hat, seine Arbeiten mit kleinen Schildchen, worin drei Heftahlen stehen, zu markieren.⁴ Er war, wie die Einbände beweisen, mit den damals üblichen Rollen, Fileten und Stempeln zum Blinddruck auf braunes Kalbleder reichlich versehen und hat es verstanden, diese Hilfsmittel zu den verschiedensten Zusammenstellungen in geschmackvoller Weise zu benutzen.

Als besonders charakteristisch für seine Art geben wir außer dem **Vorderdeckel** — die Rückseite ist bis auf das Wappen und die mit Buchdruckerstempeln eingeschlagene Legende ganz gleich — **des Kirchhain-Missales** noch die reichere **Schauseite eines** ebenfalls in der ständischen Landesbibliothek zu Cassel aufbewahrten Fritzlarer **Lectionariums**, welche in Handarbeit, sogenanntem Lederschnitt, das Stiftswappen (Schild mit den gekreuzten Schlüsseln) auf mit der Perlpunze gerauhtem Grunde trägt. Da sich auf nicht aus der Stiftskirche zu Fritzlar stammenden Einbänden unseres Meisters in Cassel auch Rundstempel mit dem Mainzer Rad, dem Ziegenhainer Stern und dem Hessischen Löwen vorfinden, muß seine Werkstatt nicht ausschließlich vom Stift beschäftigt worden sein.⁵

Eine Durchmusterung der in der Schatzkammer herumstehenden Codices und Inkunabeln zwecks Feststellung ihres wissenschaftlichen Wertes ist unterblieben⁶; es gehört nicht zu den Aufgaben des Inventars, auf diesem Gebiete Funde zu machen, wir haben nur zwei von uns benutzte Handschriften zu erwähnen: die kurze Sammlung der Jahresgeschichten der uralten Kur-Mainzischen Stadt Fritzlar in Hessen gelegen, welche der Scholaster von Speckmann herauszugeben die Absicht hatte, von der aber nicht das Original, sondern nur eine aus den Konzepten gemachte Zusammenstellung aus dem Jahre 1774 vorliegt⁷, sowie

¹ Es befand sich bis vor wenigen Jahren in der Schloßbibliothek zu Wilhelmshöhe (im dortigen Katalog eingetragen unter Theologie fol. 5) und ist innen bezeichnet als: *Lectionarium s. Breviarium Ecclesiae Romano-catholicae. Cod. mscl. charta membran. donatus ex Bibliotheca Eccl. Colleg. ad S. Petrum Frideslar. 1802.*

² Ein unter dem Kanonbild aufgenähter Pergamentstreifen darf nicht unbesprochen bleiben; er enthält außer einer Ablaßformel Fürbitten für den Papst und den „antistes“. Der Name des letzteren ist zweimal (s. Taf. 136) wegradiert; vermutlich war es der des aus dem Fritzlarer Kapitel hervorgegangenen Erzbischofs Diether von Isenburg, welcher 1463 vom Papst abgesetzt wurde, nachdem die Stadt Mainz von seinem Gegner Adolf von Nassau erobert worden war.

³ Unter den Stiftsverwandten wird im Jahr 1453 nur der „negociator librorum“ (Buchhändler) aufgeführt (Falkenh. I, S. 148); dieser Mann war aber auch zugleich der Buchbinder.

⁴ Dieses Buchbinderzeichen wurde zuerst von Dr. L. Bickell in dem 1892 erschienenen Prachtwerk *Buch-einbände des XV. bis XVIII. Jahrhunderts aus Hessischen Bibliotheken* auf S. 7 erwähnt bei der Beschreibung der beiden von uns auf Taf. 137 mitgeteilten Fritzlarer Einbände, welche dort als Taf. IV und V gegeben werden.

⁵ Es kommen auf Fritzlarer Bänden aus dem 16. Jahrhundert auch noch andere Marken vor, auf welche einzugehen um so weniger geboten erscheint, als die Namen der betreffenden Buchbinder zur Zeit noch unermittelt sind.

⁶ Bei einer genauen Untersuchung der Bücher stehen auch noch andere für die Stiftsgeschichte interessante Entdeckungen bevor; so fanden wir z. B. in einem Einband mit obigem Zeichen auf dem Innendeckel die Notiz: *hunc librum legavit hunc dno corad sellische parochie pro memoria sua et amicoru suoru benefactoru*, also ein Autograph des auf S. 72 genannten, 1470 verstorbenen Altaristen des St. Liboriusaltars in der Krypta. In einem zu Cassel befindlichen Breviarium, welches der Diakonus Johannes Wolf 1342 hat schreiben lassen, ist zu lesen: *sumptibus suis propriis et expensis secundum Registrum Magunifimum scribi procuravit ac in ecclesia friflarienti in cripta ibidem que dicitur Stumiche pro comodo omnium*; wir erfahren daraus aber doch nichts Genaueres über die Lage des Stumichen (s. S. 37, Anm. 7). In einem zwei Werke enthaltenden Band steht: *Compendiu moraliu legatu pro memoria Ganden vicarij frizlar et suor amicoru* und darunter: *Compendiu theologicu verifatiz pro memoria domini iohannis borgholzen vicarij*; dieser letzte Eintrag klärt uns darüber auf, warum sich unter den Wappen im sogenannten Musikzimmer auch eins mit der Beischrift *borgholze* findet.

⁷ Diese hat der 1787 verstorbene Scholaster Karl Heinrich von Vogelius (s. S. 67) machen lassen; er äußert

eine Chronik des Franziskanerklosters, betitelt: liber memorabilium conventus Frideslariensis, weil sie für die Beschreibung des Minoritenklosters Nachrichten geliefert hat.

Von den im Besitze der Stiftskirche befindlichen Druckerzeugnissen ist als Seltenheit ein Gutenbergdruck hervorzuheben, welcher sich in den Deckel eines Buches geklebt vorfand und der jetzt im Zimelien-schrank der Schatzkammer unter Glas und Rahmen ausgestellt ist. Es ist ein Exemplar des Ablaßbriefes aus 1455, welchen im Auftrag des Königs von Cypern sein Legat Paulinus Chappe in Deutschland vertrieb, um Geld zur Abwehr der Türkengefahr zu sammeln.¹ Das in 30 Zeilen auf ein Pergamentblatt von 20,5 cm Höhe und 27 cm Breite gedruckte Fritzlarer Exemplar ist im Zusammenhang mit sonst noch existierenden von Dziatzko in den „Beiträgen zur Gutenbergfrage“ auf S. 70 und 86 erwähnt.

Die Glocken.

In einem zu Anfang der 1870er Jahre für das Fritzlarer Pfarrarchiv aufgestellten Inventar finden sich die Glocken der Peterskirche unter nachstehenden Benennungen und mit Angabe ihrer Gußjahre bei den vorgesetzten Nummern folgendermaßen zusammengestellt:

103. Bürgerglocke,	gegossen	1263	} auf dem Nordturm,
104. Totenglocke,	„	1491	
105. Brammenglöckchen	„	1778	
106. Pfarrmeßglocke,	gegossen	1685	} auf dem Südturm,
107. Christenlehrglocke,	„	1404	
108. Prima,	gegossen	1269	} auf dem Dachreiter oder Primenturm.
109. Sekunda,	„	1859	
110. Tertia,	„	1369	
111. Quarta,	„	1722	

Von den Jahreszahlen sind nur die vier neueren: 1685, 1722, 1778, 1859 und die der Tertia richtig, die anderen sind, wie sich zeigen wird, verlesen. Die auf den Haupttürmen verzeichneten Glocken sind noch vorhanden, nur auf dem Dachreiter hat inzwischen ein Wechsel stattgefunden. Unter den vier hier in einer Reihe nebeneinander — der Stuhl steht senkrecht zur Achse der Kirche — hängenden Glocken² befindet sich als jüngste des ganzen Domgeläutes, die jetzige Primglocke, ein Neuguß aus 1891; die damalige Sekunda aus 1859 ist nicht mehr vorhanden. Wir beginnen unsere Beschreibung mit den Glocken des Primenturms, lassen dann die des Pfarrturms folgen, um mit denen des Totenturms zu schließen. Über den Verbleib einer vor 36 Jahren noch im Dachreiter gewesenen „uralten romanischen Petersglocke“ konnte nichts ermittelt werden³; die im vergangenen Jahre erschienenen „Beiträge zur Glockenkunde des Hessenlandes von F. Hoffmann und B. Zölffel“ erwähnen nichts von ihr, obgleich darin zwei andere nicht mehr vorhandene Glocken

sich darüber folgendermaßen: *Der Verfasser dieser Annalen Herr Scholaster und Commissarius von Speckmann war Sinnes, solche dem Drucke zu übergeben, zu welchem Ende er schon viele Kupfer hatte stechen lassen, allein da er solche zuvor Eminentissimo einsenden mußte, so wurde dieses Vorhaben stillschweigend mißbilligt.* Abdrücke der von dem Mainzer Kupferstecher H. H. Cöntgen für das Werk gelieferten Abbildungen von Siegeln liegen noch in der Stiftsbibliothek.

¹ Näheres über die Sache findet sich in der 1900 zur 500jährigen Geburtsstagsfeier Gutenbergs erschienenen Schrift: Die Erfindung der Buchdruckerkunst von Heinrich Meißner und Joh. Luther auf S. 65 ff.

² Sie werden von der Vierung aus geläutet; auf Taf. 66 sieht man die vier Läutestricke in der Ruhelage an den Chor-stühlen befestigt.

³ Die Nachricht von der einstigen Existenz der eigenartig geformten sehr frühen Glocke geht auf von dem Oberbaurat K. Schäfer in Karlsruhe seinen Schülern gemachte Mitteilungen zurück; er hatte sie im Jahre 1872 aufgefunden und in dem Primenturm aufhängen lassen.

aus dem Primenturm besprochen sind¹, von denen eine die oben fälschlich aus 1269 datierte Prima ist; sie war eine jetzt eingeschmolzene Schwesterglocke der heutigen Tertia aus dem Jahr 1369.² Da die der genannten Schrift beigegebenen Aufmessungen der Glocken sehr korrekt sind³, haben wir davon Abstand genommen, die von uns gemachten Zeichnungen im Inventar zu veröffentlichen⁴, und den Hauptwert auf genaue Beschreibungen und Angaben über die musikalischen Eigenschaften der vier größeren gelegt.

Glocken im Dachreiter.

1. Die Primglocke (Neuguß der Gebr. Ulrich in Laucha) wurde, nachdem die vom Meister der Tertia gegossene und mit ihr gleichalterige Glocke unbrauchbar geworden war⁵, im Jahre 1891 jener in Größe und Inschrift möglichst ähnlich hergestellt. Ton c³. Der untere Durchmesser beträgt 0,57 m, die Höhe 0,51 m. Am Hals in frühgotischen Majuskeln die Umschrift: + AVE·MARIA·M·D·CCCLXXXI·

2. Die Sekunda von 1456. Ton f². Aus der Minoritenkirche im Jahr 1873 für den Dom erworben.⁶ Offenbar trianguliert (s. Anm. 2 a. S. 102), hat sie einen unteren Durchmesser von 0,71 m bei 0,60 m Höhe; die Krone hat 6 Bügel und kräftiges Mittelöhr. Die Glocke verjüngt sich stark nach oben, der Schlag fällt nach unten geradlinig ab. Zwischen Stricklinien beginnt am Hals in gotischen Minuskeln die Inschrift: + anno * dñi * m * cccc * lvi * o · rex * ferne * po darunter folgt pulum * fuu * ledere * sperne * maria * hese * | ihj.⁷ Auf dem

¹ F. Hoffmann war lange Jahre hindurch als junger kurhessischer Baubeamter im Kreis Fritzlar tätig und hat damals viele Aufnahmen von den in seinem Bezirk vorhandenen Kunstdenkmälern gemacht.

² Die Glocke ist bei Hoffm.-Zöllfel als Nr. 2 beschrieben und auf Tafel I abgebildet; sie hatte die Inschrift: + M · CCC · LX · IX · AVE · MARIA in den gleichen Schriftzeichen, wie die sogleich zu beschreibende jetzige Tertia. Das zweite C war beim Guß mißraten und es ist deshalb die Glocke im Pfarrinventar um 100 Jahre älter gemacht worden.

³ Von den Beschreibungen läßt sich ein gleiches nicht sagen.

⁴ Es ist sehr schwierig, die Glockenrippe genau und richtig zu zeichnen, und doch ohne praktischen Wert.

⁵ Die zum „Primläuten“ benutzte Glocke hat öfters gewechselt; es wurde auch mehrmals eine neue Glocke dazu genommen. So lesen wir in der „Fabrica 15^{12/13}“ folgendes: *Was das prima glocklin gekostet. 26 ũ gegeben Meister Jorgen Kluppeln von Grünberg, ist ime durch meine hern vom Capittel das prima glocklyn vordingt worden, uff seinen kosten zu gieszen und zu hangen vor zehen gulden, deu gulden 26 alb. und ist erstlichen am 22. November gegossen und nicht gerathen, es haben die ohren dorane gemangelt. — 26 alb. haben meine herren dem meister Jorgen geschanckt uber das gedinge usz der ursachen, das er das glocklin zum andern mall must gieszen und ist gerathen octava Andree — 3^{1/2} alb. seinem jungen zu Trinkgelde montags nach conceptionis Marie — 1 ß Herman Kalpachen, die prim glocken erstlichen zu wygen, hait gewiegen einen Czentener und 43 pfunt actum am tag Martini — 16 ũ 8 alb. 9 hlr. vor 67^{1/2} ũ Glockenspeise hat Bartbel Pfeiffer der Kleinschmilt zum glockengieszen dargelhan vor jedes ũ funff schilling — 2 ũ vor 8 ũ glockenspeize hab ich dargelhan — 3 ß vor ein scholholz, die gestell zu machen da die glockenform uff gedreht ist worden — 3 ß vor zwei stuck eichen delen die form mit gleich zu drehen — Die prima glocken hat gekostet inhalt dieses Registers — 48 ũ 3 ß 3 hlr. Der „Fabrica 16^{19/20}“ zufolge fand wieder ein Umguß statt, wir lesen: *Die primaes Klocke meister-Claudi von der Lichtenauw umgegossen und bedungen ad 12 Thlr., item 15 ũ in der speise übrig gelieffert, so 3 ũ ad 1 Thlr. zu stehen kommen, hatt aber vor dies mahl mehr nicht entfangen als 8 Thlr. 8 alb., thuen in talentis — 39 ũ 12 ß.**

⁶ Die im Pfarrinventar als Sekunda angegebene Glocke ist nicht mehr vorhanden; sie wird in Hoffm.-Zöllfel noch folgendermaßen beschrieben: „5. Glocke im Dachreiter des Domes zu Fritzlar, d = 53, h = 52, hat zwei Umschriften. Die am Halse lautet: a · fVLgVre · prostrata · I · Merensls · oVans · resVrgo · a · frlDesLarlensis · CapltV. I. Werden die großen Buchstaben nach ihrem Werte als römische Zahlen addiert, so ergibt sich die Jahreszahl 1732. Die andere über dem Schlagring: In · tVteLa · DIVorVM · bonlfaCII · aC · Wlgbertl. Hier ergibt sich als Jahreszahl 1777.“ Die Berechnung des letzten Chronostichons ist unrichtig, man findet 1782. In diesem Jahr wurde tatsächlich eine neue Sekunda gegossen, nachdem die ältere aus 1732 durch den schon mehrfach (S. 25, Anm. 2 u. S. 40, Anm. 3) erwähnten Blitzschlag in den Dachreiter einen Schaden bekommen hatte, der zunächst nicht bemerkt worden zu sein scheint. Es finden sich nämlich im Pfarrarchiv zwei Stückchen vom Schlag einer Glocke in Papier gewickelt, worauf folgendes bemerkt ist: „Jenes stück erz so 1779 den 8. August der Wetterstrahl aus der secondglock und den Kleppel entzwey geschlagen ohne sonstigen schaden der Glocke“, am 11. Dezember 1781 wird jedoch mit dem Glockengießer Christoph Peter aus Homberg ein Vertrag gemacht, wonach dieser eine zersprungene Glocke von 158 ũ zum Umgießen erhielt und binnen 8 Wochen, also im Jahr 1782, abzuliefern hatte. Er empfing dafür am 25. März 22 Tlr. 2 alb. 8 hlr. Über die in der Inschrift auf 1732 datierte ältere Glocke, welche der Blitz getroffen hatte, weiß man nichts, dagegen steht es fest, daß die Sekunda kurz vorher zweimal umgegossen worden war. Die „Fabrica 17^{19/14}“ meldet, daß die Sekunda Glocke auf dem primaes Thurm durch Meister Tonner zu Volkmarsen umgegossen wurde für 12 Tlr., sie habe vorher gewogen 168 ũ und nach dem Umguß 188 ũ. Die Gesamtkosten betragen etwa 32 Tlr. Das Pfarrarchiv bietet aus dem Jahr 1724 die Nachricht, daß die Sekunda Glocke schon wieder umgegossen worden sei, wobei der Guß zweimal in Böddiger mißriet und erst beim dritten Male im Hochzeitshaus zu Fritzlar gelang.

⁷ Das Wort ihj steht allein unter der zweiten Zeile.

Mantel findet sich zweimal die auf Taf. 138 in $\frac{1}{2}$ Größe wiedergegebene Darstellung der Maria mit Kind, und dazwischen je ein kleines Relief: die Kreuztragung in gotischem viereckigen Rahmen und mit Ösen, also der Abguß eines Pilgerzeichens¹, und eine Kreuzigungsgruppe in einem von einem Kreise umschlossenen Quadrat. Der Gießer hat sich zwar nicht genannt, ist aber doch unschwer festzustellen. Die Jahreszahl 1456 legt es nahe, an den Meister Goswin, von welchem auf den Westtürmen Glocken aus 1456 und 1466 vorhanden sind, zu denken; die Übereinstimmung der Schriftzeichen und der kleinen Madonnenfigur erhebt diese Vermutung zur Gewißheit.

3. Die Tertia aus 1369, Ton a². Aus dem gleichseitigen Dreieck konstruiert, zeigt sie bei einem unteren Durchmesser von 0,62 m eine Höhe von 0,56 m bis zum Fuß der Krone; letztere besteht aus 6 Bügeln ohne Mittelbogen. Der Bord ist wagrecht abgeschnitten. Am Halse ist zwischen je zwei runden Riemchen die auf Taf. 138 in $\frac{1}{4}$ d. w. Gr. abgebildete Schrift: + M̄.ĀĀĀ.LX.ĪX.GOD.WALDIS.MGR.IOHĒS; sie zeigt im Querschnitt nach oben verjüngte, also mit aus in Holz eingeschnittenen Formen genommenen Wachsmodele hergestellte Buchstaben. Die Glocke ist oben als Tertia mit der richtigen Jahreszahl 1369 aufgeführt; sie ist die zweitälteste datierte Glocke im Kreis Fritzlar.²

4. Die Quarta von 1722. Ton cis². Von im Verhältnis zur Höhe 0,53 m bis zur vierhenkeligen Krone, sehr großem unteren Durchmesser von 0,77 m. Am Hals zwischen zwei Riemchen in neulateinischen Großbuchstaben die Inschrift: SOLI DEO GLORIA AO 1792 und über dem Schlag die Angabe: IOH*G = VLRICH VON HERSCH - F - GOS MICH.³ Die *Fabrica* 17^{21/22} berichtet: *Die 4te Glocke umgegossen, hat gewogen 5 Ctr. 6 ũ vor dem Umguß, nachher 5 Ctr. 1 ũ*; der Umguß geschah in Wernswig bei Homberg und betrug sämtliche Kosten 32 Rt. 25 alb. Auf dem Mantel der Glocke befinden sich zwei Medaillons, eine Kreuzigungsgruppe und eine Darstellung des heiligen Georg.

Glocken im südwestlichen Turm.

5. Die Pfarrmeßglocke, früher auch die Quinta genannt. Ton h¹. Der untere Durchmesser beträgt 0,91 m, die Höhe 0,72 m; die Krone wird von sechs starken Bügeln und einem Mittelzapfen gebildet. Am Hals zwischen Riemchen, an die sich nach oben und nach unten Zierfriese anschließen, eine Inschrift in römischen Großbuchstaben: IN HONOREM STORVM BONIFACŸ ET WIGBERTI REFVSA AO 1685 und darunter in zwei Zeilen: IOHANNES SCHIRNBEIN VON | MARBURG GOS MICH. Auf dem Mantel in flachem Relief eine Kreuzigungsgruppe und gegenüber Maria als Himmelskönigin mit Jesuskind und Zepter, beides anscheinend durch Abdrücke aus Pfefferkuchenformen hergestellt und ohne Kunstwert.⁴ Mit Schirnbein wurden noch weitere Geschäfte gemacht; es findet sich schon in der Stiftsrechnung von 1685 der Eintrag: *19 ũ 4 β vobr zwey neuwe hohe messings-*

¹ Hierüber sind zu vergleichen die Aufsätze von Liebeskind in der „Denkmalpflege“, worin auf Grund von Anregungen des dänischen Glockenforschers F. Uldall über Pilger- oder Wallfahrtszeichen auf Glocken berichtet wird (Bd. VI, S. 53 ff. u. Bd. VII, S. 101 ff. u. 125 ff.). Einige bei den Kreisorten Haddamar, Zennern, Uttershausen in der Nähe von Fritzlar zu beschreibende Glocken werden uns Anlaß bieten, näheres über dieses Thema anzugeben.

² Sekunda, Tertia und Prima bilden mit den Haupttönen einen Dur-Dreiklang, der jedoch wegen der störenden Hilfstöne beim Läuten kaum zur Geltung kommt.

³ Zu Kleinenglis im Kreise Fritzlar findet sich noch eine Glocke dieses Meisters; sie stammt aus dem Jahre 1716 und trägt seinen vollen Namen: Johann George Ulrich aus Hersfeld. Am letzteren Orte ist auf dem Turm der Stadtkirche eine bereits 1666 von einem Ambrosius Ulrich gegossene Glocke, so daß dieser wohl als Stammvater der weitverzweigten (vgl. Otte, Glockenkunde, S. 213) und bis in die neueste Zeit dem alten Beruf treu gebliebenen Glockengießerfamilie Ulrich betrachtet werden darf, von der im Lauf der Jahrhunderte, wie wir sehen werden, verschiedene Mitglieder im Kreis Fritzlar Glocken gegossen haben.

⁴ In der „Fabrica 16^{84/85}“ findet sich über diese Glocke folgendes: *291 ũ kostet die quinta im Pfaarmessertuerm umzugiesen, welches Mr. Johannes Schirnbein vohn Marburgk alhiero gethan, wie den der beygefügte contract ausweiset, wie viel sie vobr — und nach der giesung gewogen, ohn speisen zugesetz, und in das feuror gangen. — 9 ũ 12 β bey wehrender giesung zur halbscheidt abn Kostgelder dem Mr. zugeschossen lauth contract und seyndt 4 wochen dorauß gangen. Schirnbein hat in Oberhessen zahlreiche noch erhaltene Glocken gegossen, u. a. auch für die zum Kreis Fritzlar gehörige Stadt Gudensberg zwei Glocken, eine mit dem Stadtwappen; meist tragen Schirnbeins Glocken, damaligem Geschmack entsprechend, lange Inschriften, von denen eine sehr eigenartige, die sich auf einer Glocke der Marienkirche zu Marburg befindet, in Ottes Glockenkunde S. 13⁹¹ mitgeteilt ist. Hier in Fritzlar scheint der Wunsch nach bildlichem Schmuck auf der Glocke bestanden zu haben; Schirnbein hat demselben offenbar nicht anders nachkommen können als durch die Verwendung von aus den in damaliger Zeit üblichen in Holz geschnittenen Backformen genommenen rohen Bildern.*

leuchter vorn dem klockengieser erkaufft, so auff das hohe oder einen andern altar können gebraucht werden, und in der von 1700 heißt es: dem glockengieser, so nachgebents drey paar messingge leuchter gebragt, ad fabricam zwei paar abgekauft ad altaria vorn dem choer und die zwey paar bezahlt mitt 12 Thlrn.¹

6. Die Christenlehrglocke. Tongis¹. Sie ist mit ihrem Durchmesser von 1,13 m bei einer Höhe von 0,97 m entschieden aus dem gleichseitigen Dreieck konstruiert.² Die Krone fehlt und es ist deshalb die Haube durchbohrt zwecks Befestigung am Wolf mit Eisenstäben. Am Hals zwischen Stricklinien die Inschrift in gotischen Minuskeln: ⊕ anno · domini · m · cccc · lvi · osanna · iñ · der · name · myn · mich · gos · meister · goswi. Auf dem Mantel finden sich ein großes Relief mit der Krönung Mariae³ und folgender Umschrift in dem Rahmen: o florens · rosa - - mafer · domini | speciosa · o · virgo · natis · o · ve(re)rundissima · vllis · clarior | clarior · aurora · pro · nobis · vigele : | ora · ora · pro · nobis · beata · virgo · maria · amen · cristos · ih̄s, und dann als kleine hochreliefierte Figuren und auf gleiche Abstände verteilt St. Petrus, die Madonna und die hl. Katharina, bei welcher der Kopf im Guß mißbraten ist. Die Madonnenfigur ist die nämliche wie auf der unter 3. beschriebenen Glocke.

Tafel 138

Da sich, wie sogleich angegeben werden wird, im Domgeläute noch eine dritte, um 10 Jahre jüngere Glocke des Meisters Goswin vorfindet, darf wohl angenommen werden, daß er seinen Wohnsitz in Fritzlar hatte; es konnte von uns nur aus den Kalendarien festgestellt werden, daß der Name schon im 14. Jahrhundert daselbst vorkommt.⁴

Glocken im nordwestlichen Turm.

7. Die Totenglocke. Ton dis¹. Auch sie geht mit 1,46 m Durchmesser bei 1,25 m Höhe aufs gleichseitige Dreieck zurück. Die Krone sitzt mit 6 starken tauartig gewundenen Bügeln und einem Mittelzapfen auf einer ebenen Scheibe, in welcher die Haube endigt und deren Durchmesser $\frac{1}{3}$ vom Glockendurchmesser beträgt. Oben am Hals zwischen Stricklinien und mit Benutzung verschiedener Trennungszeichen die Minuskelschrift: ⊕ Maria · O rex · eterne · populum · tu · ledere · sperne · Fulmine · peste · fame · quociens · finit · Ionus · a me · anno · domini · m · cccc · xii² und über diesen Hexametern, schon auf der Haube in gleichen Schriftzeichen die deutschen Verse: † Lob · sy · gode · daz · von · syner · gnade · uf · sant · ioh̄is · abint · baptist · dis · werk · wol · geraden · iñ · Es folgt auf einem kurzen Schriftband der Name des Gießers · henrich · heistebom, um mit ⊕ alpha ⊕ et ⊕ abzuschließen. Zweimal und diametral gegenüber ist unmittelbar unter der Stricklinie in viereckiger gotischer Umrahmung dieselbe Darstellung des hl. Martin zu Pferd, wie er den Mantel teilt, in flachem Relief auf dem Spiegel angebracht und darunter einerseits ein Brustbild des hl. Petrus mit Schlüssel und Buch, sowie auf der Gegenseite ein solches des hl. Paulus mit Schwert und Buch. Den beiden Brustbildern liegen freihändige Einritzungen ins Glockenhemd zugrunde, ebensolche auch dem auf den Zwischenflächen des Mantels angebrachten Zierat von einem Bischof (Bonifatius oder Wigbert?) und stilisiertem Blattwerk.

Über den Meister ist folgendes bekannt: *Hinrik Heysterbom aus Göttingen erscheint in einer Zeichnung v. J. 1411 als Gießer von vier Büchsen für die Stadt Braunschweig* (Mithof, Künstler und Werkmeister

¹ Diese Standleuchter dürften sich erhalten haben, und zwar als die auf Taf. 139 abgebildeten.

² Die von uns auf Taf. 138 gegebene Zusammenstellung der in Hoffm.-Zöllfel auf Taf. VII gegebenen Aufnahme mit dem maßgebenden gleichseitigen Dreieck läßt darüber keinen Zweifel. Auch die ebenda auf Taf. XXV abgebildete dem 14. Jahrhundert angehörige Glocke aus der St. Elisabethkirche zu Marburg entspricht dem gleichen Konstruktionschema.

³ In $\frac{1}{3}$ Größe abgebildet, ist es tatsächlich 0,21 m hoch und 0,15 m breit; eine etwas abweichende Replik findet sich auf einer von Henne Kortrog „kopersmeth“ aus Homberg gegossenen Glocke in dem benachbarten, aber zum Kreis Melsungen gehörigen Orte Gensungen.

⁴ In dem Weberschen Abdruck lesen wir auf S. 65 in II bei iiij non. aug. den Eintrag: *Item de domo contigua alheidis Goswini*; die Lage des Goswischen Hauses selbst wird genau später angegeben auf S. 105 in III beim 19. November (St. Elisabethentag) mit folgenden Worten: *Obijt Rudolfus knorre dantur xxvij denarii de domo johis molner sila sub uno tecto cum domo alheidis goszwini in der munstergassen in opposito Curie dominorum theutonicorum*. In einer 1368 uf sente Augustines tag des heiligen bischoffes ausgestellten Urkunde finden sich Goswin und sein Sohn Goswin mit einem Haus *under den kremen gelegen geyn dem rathuse*; der Tod des Sohnes wird in III (circa annum 1390) a. S. 20 beim 15. März (idus marcii) angegeben: *Ob. Goswinus goszwini under den kremen*.

⁵ Die im Pfarrinventar angegebene Jahreszahl 1491 ist daher entstanden, daß die nicht recht deutlich ausgegossene erste I am Schluß der Zahl übersehen wurde.

Niedersachsens und Westfalens. 2. Ausg., S. 149); wie der mit der Herausgabe eines Göttinger Bürgerbuchs beschäftigte Dr. Meyermann brieflich mitgeteilt hat, wurde er im Rechnungsjahr 1422/23 Bürger in Göttingen.¹

8. Die Bürgerglocke. Ton cis¹. Sie ist die größte von den Domglocken und auch ein Werk des Meisters Goswin. Der Durchmesser beträgt 1,72 m, die Höhe bis zur fehlenden Krone 1,38 m. Der Schlag fällt steil ab. Am Hals, der gegen die Haube mit einem starken Rundstab absetzt, beginnt zwischen zwei Stricklinien, und hinter einem kleinen Kruzifix die im deutschen Text gereimte Inschrift: ✠ anno ⊕ dñi ⊕ m ⊕ cccc lvi ⊕ ofanna ⊕ iß ⊕ der ⊕ name ⊕ myn ⊕ miß ⊕ gos ⊕ meißer ⊕ goswin ⊕ got ⊕ habe ⊕ dy ⊕ fele ⊕ myn ⊕ amen ⊕ maria ⊕ Beim Guß sind die beiden mittleren r der Jahreszahl nicht gekommen, auch vi am Schluß derselben ist undeutlich und kann für III gelesen werden; hierdurch kam die Jahreszahl 1263 des Pfarrinventars zustande. Der Guß ist überhaupt unrein und die Buchstaben weniger scharf als an den anderen Goswinschen Glocken. Am unteren Rand sind Stücke ausgebrochen²; daß den beiden größeren Glocken des Meisters Goswin die Kronen fehlen, ist auffallend. Am Wolf von dieser größeren steht die Jahreszahl 1724 eingeschnitten.

Vergleicht man die Maße der Bürgerglocke und ihrer Schwester auf dem Pfarrturm miteinander, so findet sich dafür annähernd das Verhältnis 3:2; Meister Goswin kannte also Regeln zur Gewinnung bestimmter Glockentöne³, denn die Herstellung einer Quinte ist ihm, wie die auf Seite 104 mitzuteilenden Schwingungszahlen beweisen, recht gut gelungen.

9. Das Brammenglöcklein hängt auf der Ostseite des Turms, in einer Arkade des nördlichen Fensters vom obersten Stockwerk entsprechend seiner Bestimmung, als Sturmglocke zu dienen. Der Durchmesser beträgt 0,54 m bei einer Höhe von 0,40 m. Am Hals zwischen einfachen Reifen die zweizeilige Inschrift: AVE MARIA GRATIA PLENA DOMINUS TECUM || FUDIT ME C. PETER HOMBERGA HASSUS 1778 in römischen Großbuchstaben. Unter der Legende ein aus zwei Mustern zusammengesetzter Laubfries und auf dem Mantel ein spanisches Schildchen mit **Peters Gießergezeichen**, zwei gekreuzten Schlüsseln. Der Ton ist, weil die Glocke seit neuester Zeit einen Sprung hat, nicht zu bestimmen gewesen.

Tafel 138

10. Die Uhrglocke befindet sich in demselben obersten Stockwerk über der Glockenstube der beiden großen Glocken.⁴ Sie ist in dem eingangs erwähnten Verzeichnis nicht aufgeführt und wird daher wohl erst nach der Neubehelmung der Türme hier angebracht worden sein. Als Schlagglocke ist sie von ganz flacher Form mit einem Durchmesser von 0,85 m bei der Höhe von 0,45 m bis zur sechsbügeligen Krone und ohne Hängeeisen für einen Klöppel. Der Bord ist platt. Auf dem Mantel befinden sich drei, wie die miterschienenen Ösen erkennen lassen, durch Wallfahrtszeichen hergestellte Zierbilder⁵; sie weisen darauf hin, daß die Glocke in die 2. Hälfte des 15. Jahrhunderts zu setzen ist. In akustischer Beziehung ist sie so vollständig mißlungen, daß nicht einmal ihr Hauptton angegeben werden kann.

¹ Das Bürgergeld wurde ihm erlassen, er besaß ein Haus in der Barfüßerstraße und war, als im Dienst der Stadt stehend, „schoßfrei“; 1458 hat das Haus einen anderen Besitzer. Daß er sein Fach, den Rotguß, verstand, beweisen die Worte: „Diese schöne und ansehnliche Glocke ist ausgezeichnet nicht nur durch ihre Größe, sondern auch durch den in allen Teilen wohl gelungenen Guß und durch die schönen sorgfältig gearbeiteten Buchstaben“ auf Seite 1 der Beiträge zur Glockenkunde des Hessenlandes.

² Es dürfte wohl hiermit im Zusammenhang stehen, daß dem Stützprotokoll zufolge am 26. Februar 1739 *resolviert* wurde, die Bürgerglocke, weil sie durch das bisherige brammen sehr beschädigt, nicht mehr vor die Toden zu leuthen, bis solche umbhängt worden, und soll zu dem ende besichtigt werden.

³ Vgl. hierüber Otte, Glockenkunde, S. 95 ff.

⁴ Auf dem Pfarrturm hängen die beiden Läuteglocken auch im obersten Geschoß.

⁵ Dieselben sind im Guß nicht sonderlich geraten. Das kleinste von kreisförmiger Grundform (0,04 m Durchm.) und mit vier Ösen läßt mitten nur einen Kopf erkennen, der von einer auf einem kreisförmigen Bande stehenden undeutlichen Legende umgeben ist; ein größeres zeigt unten in einem Kreise (0,06 m Durchm.) und vierpaßartiger Umrahmung zwei Engel mit dem ungenähten Rock Christi und die Himmelskönigin Maria; darüber erscheint Christus als Weltrichter in der Mandorla, die durch einen leeren Kreis (0,02 m Durchm.) mit dem unteren verbunden ist, und daneben sind zwei posaunenblasende Engel. Das dritte in gotischer Schildform (0,10 m h., 0,11 m br.) hat an den beiden oberen Ecken Ösen, ist wagerecht geteilt und zeigt verschiedene, im Guß nicht reine Darstellungen, wie anzunehmen ist, aus der evangelischen Geschichte.

Um über das vom Domgeläute hervorgebrachte Tonbild etwas Genaueres¹ sagen zu können, hat aus Interesse zur Sache der Domkapellmeister C. H. Hartmann aus Frankfurt a. M. eine akustische Analyse der vier großen Glocken — das Gebimmel der kleinen spricht nicht wesentlich mit — vermittelt des Hartmann-Appun'schen Glockenuntersuchungsapparats² vorgenommen und folgende Resultate gewonnen:

Bürgerglocke aus dem Jahre 1466.

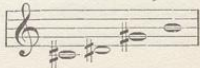
Hauptton	cis¹	mit 274 Schw. in der Sek.
Hilfston	kl. b	„ 235 „ „ „ „
Terze	e¹	„ 322 „ „ „ „
Quinte	gis¹	„ 419 „ „ „ „
Oberoktav	cis²	„ 543 „ „ „ „
Dezime	e²	„ 637 „ „ „ „
Duodezime	gis²	„ 821 „ „ „ „
Doppeloktav	cis³	„ 1118 „ „ „ „
Unteroctav	kl. cis	„ 141 „ „ „ „

Wären die Beitäne rein, so würden die betreffenden Schwingungszahlen sein: 328, 411, 548, 644, 837, 1096 und 137, also nur wenig von den ermittelten verschieden. Ohne den störenden Hilfston wäre diese Goswin'sche Glocke in musikalischer Hinsicht wohl gelungen.

Christenlehrglocke aus dem Jahre 1456.

Hauptton	gis¹	mit 415 Schw. in der Sek.
Hilfston	fis¹	„ 370 „ „ „ „
Terze	h¹	„ 493 „ „ „ „
Sexte zwischen	e² u. f²	„ 690 „ „ „ „
Oberoktav	a²	„ 850 „ „ „ „
Unteroctav	kl. a	„ 225 „ „ „ „

Die Schwingungszahlen für richtige Beitäne sind 498, 618, 830, 207, zum Teil sehr verschieden von denen der sich in Wirklichkeit bildenden. Meister Goswin hat sich bis zum Guß der Bürgerglocke (1466) merklich vervollkommenet. Zur Quinte **gis¹** mit 415 Schw. ist der berechnete Grundton **cis¹** mit 277 Schw.

Beim Zusammenläuten der vier Glocken kann durch den entstehenden Akkord, selbst wenn er rein wäre, kein musikalisch wohlthuender Eindruck auf das Ohr hervorgebracht werden, es geschieht dies noch um so weniger, als die Schwingungszahlen der hier neben verzeichneten Haupttöne nicht im richtigen Verhältnis stehen. Was dem Geläute Fülle und einigen Wohlklang verleiht, sind die leidlich korrekten tiefen Unteroctaven der zwei größten Glocken und das wechselvolle, bald mehr, bald weniger zum einen oder anderen Grundton stimmende Gewirre von Ober-


Totenglocke aus dem Jahre 1412.

Hauptton zwischen	d¹ u. dis¹	mit 299 Schw. in der Sek.
Hilfston	kl. h	„ 249 „ „ „ „
Terze	f¹	„ 345 „ „ „ „
Quinte	as¹	„ 400 „ „ „ „
Oberoktav	d²	„ 592 „ „ „ „
Unteroctav	kl. d	„ 150 „ „ „ „

Für reine Beitäne wären die Schwingungszahlen von der Terze an: 358, 448, 698, 141, also ziemlich verschieden von den vorhandenen; wegen des sich bildenden Hilfstons **kl. h**, kann die Glocke nur als akustisch minderwertig bezeichnet werden. Meister Heisterbaum hat mit ihr kein Glück gehabt. Vermutlich verstand er sein Hauptgeschäft, das Stückgießen, besser.

Pfarrmeßglocke aus dem Jahre 1685.

Hauptton zwischen	b¹ u. h¹	mit 472 Schw. in der Sek.
Hilfston	a¹	„ 445 „ „ „ „
Terze	d²	„ 572 „ „ „ „
Quinte	fis²	„ 750 „ „ „ „
Oberoktav	h²	„ 958 „ „ „ „
Unteroctav	kl. c	„ 258 „ „ „ „

Wenn rein, hätten die Beitäne folgende Schwingungszahlen: 472, 567, 709, 945, 236; die vorhandenen differieren zum Teil wesentlich von denen einer harmonisch abgestimmten Glocke. Besonders störend wirkt die Sekunde als Hilfston. Der Marburger Meister Schirnbein hat mit dieser Glocke kein Meisterstück geliefert.

¹ Wenn Otte in seiner Glockenkunde (S. 86) sagt: „Es handelt sich bei der Herstellung einer Glocke nicht sowohl um Erzielung eines äußerlich tadellosen Gußwerks, sondern in erster Linie um den guten Klang und den richtigen Ton“, so müssen wir bei der Beschreibung einer Glocke und besonders eines aus mehreren Glocken bestehenden Geläutes auch die angegebenen Eigenschaften als gleichwertig achten und danach verfahren.

² Der Gedanke, mit Hilfe von Stimmgabeln, auf denen Laufgewichte verschiebbar sind, die einer Glocke inwohnenden Töne genau festzustellen, ging von Hartmann aus, die zur Untersuchung erforderlichen Stimmgabelreihen mit Angabe der Schwingungszahlen wurden in den Werkstätten des Erfinders der Viktoria-Glocke, des Akustikers A. Appun, † zu Hanau, hergestellt. Näheres über die Resultate von Hartmann's Untersuchungen über die Tonbildung bei Glocken gab P. Johannes Blessing, O. S. B. in verschiedenen seit 1894 im Gregoriusblatt unter der Überschrift: „Glocken und ihre Musik“ veröffentlichten Aufsätzen.

Zum Stift gehörige Kirchen und Kapellen.

Außer dem Dom und den noch vorhandenen Klosterkirchen sowie der gleichfalls noch existierenden, aber verödet stehenden Hospitalkapelle zum Heiligen Geist gab es im Mittelalter zu Fritzlar noch drei kleinere Kirchen und ebensoviele Kapellen, welche dem Stift zustanden. Die „Regierer und Pfleger“ der darin vorhandenen Altäre waren „Stifts-Benefiziaten“ und bildeten, worüber auf S. 107, Anm. 2, Näheres angegeben werden wird, das *consortium altaristarum* bei St. Peter.¹

Die älteste von diesen Kirchen war die im Jahr 1848 abgebrochene St. Johanniskirche auf dem Friedhof; sie wird bereits 1219 als *ecclesia beati Johannis in atrio* urkundlich erwähnt² und gehörte zu den Kirchen, welche bei der Eroberung von Fritzlar durch den Landgrafen Konrad von Thüringen im Jahre 1232 zerstört worden sind. Ihrer Lage und dem Namen nach könnte sie in ältester Zeit die zur St. Peterskirche gehörige Taufkapelle gewesen sein³; welche Gestalt sie ursprünglich gehabt hat und wann der Wiederaufbau erfolgte⁴, ist unbekannt, weiß man doch nicht einmal, wie sie zuletzt, vor 60 Jahren, ausgesehen hat.⁵ Trotz ihrer Kleinheit — den Platz nimmt heute das Gebäude für die evangelische Knabenschule und die Pfarrwohnung ein — hatte sie drei Altäre.⁶

Als zweite der verschwundenen Kirchen ist die St. Nikolaikirche zu nennen, von der bis zur Mitte des 18. Jahrhunderts noch der Turm mit der Stadtschlaguhr erhalten geblieben war; sie stand auf dem nach ihr genannten Clowesplatze, am Zusammenstoß der Clowesgasse mit der Werkelgasse, da wo seit 1881 das Postgebäude erbaut ist. Auch von ihr fehlen beschreibende Nachrichten; sie scheint städtischer Besitz gewesen zu sein, denn als sie im 15. Jahrhundert sehr baufällig geworden war, weigerte sich das Stiftskapitel, für die Unterhaltung zu sorgen und schob diese der Stadt zu. Die Kirche enthielt ebenfalls drei Altäre, von denen nur der der heiligen Dreifaltigkeit geweihte hier genannt werden mag, weil in der Konfirmationsurkunde aus 1398 ausdrücklich „die Waffen Christi“ (vgl. S. 60) erwähnt sind.⁷ Es konnte von uns nicht ermittelt werden, wann die Kirche außer Gebrauch gesetzt bzw. abgebrochen worden ist.⁸

¹ Die mit besonderen Rechten und Freiheiten begabte Genossenschaft führte ein eigenes Siegel, von dem ein Originalstempel im Königl. Archiv zu Marburg verwahrt wird. Ein Abdruck von diesem ist auf Tafel 149 abgebildet.

² Die vom 11. Januar datierte Urkunde des Propstes Gumpert zu Fritzlar ist abgedruckt bei Wyß, Urkundenbuch des deutschen Ordens etc., als Nr. 6 a. S. 5.

³ Durch einen in den Urkunden des 12. und 13. Jahrhunderts öfters erwähnten Säulengang, *atrium*, wäre dann diese Taufkapelle mit der alten Peterskirche verbunden gewesen.

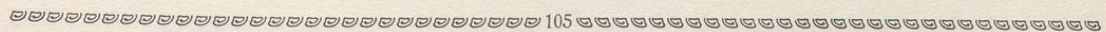
⁴ Ein Ablaßbrief zugunsten der *capella S. Johannis baptistae* in Fritzlar d. d. Avignon 1320 April befindet sich im Fritzlarer Pfarrarchiv.

⁵ Wie die „Fabrica“ meldet, wurde 1702 das glöcklein in der Johanniskirche von Johannes Ulrich in Homberg umgegossen. Hat früher gewogen 79 $\frac{1}{2}$ \bar{u} , nach dem Umgießen wigt es 76 \bar{u} ; es war vor 30 Jahren noch in dem Raum über der Paramentenkammer des Doms vorhanden. Obwohl die Kirche seit 1776 in Verfall geraten war, wurde doch vom 27. September 1802 ab evangelischer Gottesdienst für die Garnison darin gehalten. Später diente sie zur Aufbewahrung von Heu und Stroh fürs Militär und unterm 31. Oktober 1848 wurde das Gebäude mit Ausnahme der darin befindlichen Grabsteine für 311 Tlr. an den Weißbinder Franz Faupel auf Abbruch verkauft.

⁶ Im Jahre 1463 war die Johanniskirche „dem *consortio altaristarum*“ inkorporiert worden; die Altäre waren: der Dreikönigsaltar, der Katharinenaltar und der Cyriakusaltar. Daß das Holzretabel des Pfarraltars im Dom unterm 6. Juni 1723 in die Johanniskirche abgegeben worden ist, wurde auf S. 53, Anm. 4, erwähnt.

⁷ Als dazu deputierter Mainzischer Kommissar bestätigte Ludwig von Binsfurte, Provisor zu Erfurt, in *octava beatorum Petri et Pauli apostolorum* des genannten Jahres „*instaurationem et dotationem vicarie altaris sancte trinitatis, transfigurationis, passionis quinque vulnerum et armorum Christi, corone spinee, clavorum et sancte crucis etc. etc. in cappella sancti Nycolai in opido Fritzlarien. Mogunt. dyöc. sita*“.

⁸ In einem Aktenstück vom 26. Oktober 1748 wird die Kirche „*a longo tempore diruta*“ genannt; den stehen-



Die dritte Kirche, von der ebenfalls keine Spur mehr erhalten ist, lag außerhalb der jetzigen Stadt; sie wird noch bis gegen Ende des 16. Jahrhunderts als St. Georgenkirche mit drei Altären, deren Einkünfte und Gefälle damals dem Stift inkorporiert wurden, erwähnt und soll die Pfarrkirche einer Vorstadt von Fritzlar gewesen sein, die um 1427 bereits nicht mehr existierte.¹ Der Kirchhof wurde von den Franziskanern in einen Garten verwandelt und mit den Abbruchsteinen der Kirche ummauert. Fundamente sind heute nicht mehr erkennbar und daher die Lage und Größe des Baues nicht genauer zu bestimmen.

Während die alten Stadtansichten nur sehr kleine und ungenaue Darstellungen vom Clausturm und von dem Glockenhäuschen auf dem First des Daches der St. Johanniskirche geben², findet sich auf den beiden ältesten Prospekten ein jetzt ebenfalls verschwundener kleiner Bau, die obere Brückenskapelle, in einer für die damalige Zeit äußerst korrekten Weise als zierliches gotisches Bauwerk mit drei schmalen Ostfenstern im Chor und schlankem Dachreiter zur Anschauung gebracht.³ Sie wird in den Benefizienverzeichnissen als *capella sancti sepulchri in ponte lapideo* aufgeführt und damit von der *capella sub ponte* unterschieden. Diese letztere, die untere Brückenskapelle, war höchst einfach durch Abschluß eines trockenen Bogens der Ederbrücke mit einer Westwand, worin sich die Eingangstür⁴ befindet, und durch Anbau einer aus dem Achteck geschlossenen Apside auf der Gegenseite, worin ein Altar stand, hergestellt⁵, und zwar vor dem Jahr 1400. In sehr verfallenen Zustand ist sie noch vorhanden und auf einer rechts vor der Brücke zum Flußbett hinabführenden Treppe zugänglich. Von der oberen Kapelle, welche sich über der Apsis von jener erhob und deren Hauptaltar 1399 von dem Diakonus Hermann Steingosz gestiftet und dotiert worden war, sieht man nichts mehr.⁶

Wie hier dem kommenden oder gehenden Reisenden die Möglichkeit geboten war, ein Gebet zu verrichten oder ein Almosen niederzulegen, fand er die Gelegenheit dazu auch jenseits der Stadt, wenn er Fritzlar verließ oder daselbst ankam, beim Schildertor. Dort stand eine der Gottesmutter Maria geweihte Kapelle, von der wir nur melden können, daß der Kardinal Albrecht von Brandenburg als Erzbischof von Mainz im Jahre 1515 dem Stift gestattete, einen Presbyter zur Vernehmung des Gottesdienstes zu bestellen und Opferstöcke hineinzusetzen. Von Resten dieser Marienkapelle vor dem Schildertor, in der sich ein wundertätiges Gnadenbild befunden haben soll, ist nichts bekannt geworden⁷; man weiß nicht mehr, wo sie gestanden hat.

gebliebenen Turm begann man im Juni 1755 abzubringen und es wurde dabei (vgl. Falckenheiner II, S. 54) zur Bedingung gemacht, daß falls durch Verschulden des beständers abn der in so thanem thurm befindlichen gemeinen stattschlaguhr einiger schade geschehen sollte, selbiger dafür zu haften hätte.

¹ In einer Urkunde vom 14. Mai 1388 kommt die Kirche vor als *capella S. Georgii martiris extra muros ante vacuum Werkedor opidi Fritzlar*. Es geht die Sage, daß bis zur Zerstörung Fritzlars durch Rudolf von Schwaben im Jahre 1079 die Stadt weiter östlich gestanden hätte und die Georgsvorstadt als Rest davon erhalten geblieben sei.

² Es kommt hier besonders die Kraigersche Zeichnung von 1740 in Betracht.

³ Daß die obere Brückenskapelle, wie Falckenheiner in Bd. II, S. 67, angibt, im Jahre 1760 noch vorhanden gewesen sei, möchten wir bezweifeln. Ein Steinbild des heiligen Nepomuk aus dem 18. Jahrhundert, das auf der Brücke stand, liegt jetzt in einer Ecke des Totenhofes vor dem Werkeltor.

⁴ Über derselben ist ein Rundstein mit dem Kopf Johannes des Täufers, dem die Kapelle und ihr Hauptaltar geweiht war, eingemauert.

⁵ Auf der Ostseite der Brücke finden sich im Mauerwerk noch die hohlprofilierten Rippen der Gewölbeanfänger.

⁶ In einer Urkunde des Jahres 1482 wird sie *capella des heiligen grawes uffe der Sleybrugkn* vor Fritzlar genannt; es brannte in ihr zur Nachtzeit ein Licht.

⁷ In dem auf S. 96 unter Nr. 2 beschriebenen Antiphonar, welches von fol. 169 die Ordnung und den Weg der Fronleichnamsprozession angibt, heißt es: *Deinde in exitu porte ciuitatis schillerthor et prope capellam beate marie virginis nouiter exstructam cantetur etc.* und es scheint daher die Kapelle erst ums Jahr 1500 entstanden zu sein.

Stifts-Pfründehöfe.

Mit der bereits im 11. Jahrhundert erfolgten Umwandlung des vom heiligen Bonifatius gegründeten Benediktinerklosters in ein weltliches Chorherrenstift hörte das gemeinsame Leben der von den priesterlichen Geschäften entbundenen¹ Mitglieder auf; als „*Canonici saeculares*“ hatten sie nur die Pflicht, in Fritzlär zu wohnen und täglich der Frühmesse, einem sich anschließenden Kapitel, sowie sonstigen im Chor der Stiftskirche stattfindenden Ämtern und Seelenmessen beizuwohnen. Besitz und Einkünfte² des Klosters wurden in bestimmt abgegrenzter Weise unter die Kapitularen und den eine selbständige Stellung einnehmenden Propst verteilt; der letztere erhielt auch schon gleich anfangs ein entsprechendes Haus, die Propstei, zur Wohnung, während den Kapitularen meist erst später sogenannte Pfründehäuser oder Kurien zur Verfügung gestellt werden konnten³, nachdem diese durch Vermächtnisse und Schenkungen, aber auch zum Teil durch Kauf in den Besitz des Stifts gekommen waren. Schon zu Ende des 14. Jahrhunderts finden sich in der Stiftsrechnung, dem „*registrum camere*“, sechzehn Stiftsherrenhöfe als zinspflichtig aufgezählt; sie lagen in der unmittelbaren Nähe der Peterskirche und um die beiden Friedhöfe herum, bildeten zwar nicht, wie in anderen Orten, einen gegen das bürgerliche Fritzlär abgegrenzten besonderen Bezirk, waren jedoch, und zwar jeder für sich, durch hohe Mauern mit Toren gegen unberufenes Eindringen — das Stift hatte für seine Mitglieder und sonstigen Schutzverwandten geistlichen und weltlichen Standes die alleinige Gerichtsbarkeit⁴ — gesichert. In unserem **Stadtplan** sind sämtliche Kurien nach den Feststellungen des um die Fritzlärer Ortsgeschichte so verdienten Landrats Weber deutlich eingezeichnet⁵ und die später für die einzelnen gebräuchlichen Benennungen (zum

Tafel 5

¹ Die Statuten des Stifts vom Jahre 1330 verlangten nur vom Propst und vom Dekan, daß sie die Priesterweihe hätten, den übrigen Kapitularen war dies nicht vorgeschrieben und es begnügten sich daher viele mit den niederen Weihen des Subdiakonus und des Diakonus, die sie schon als Domicellaren (Schüler der Stiftsschule) empfangen hatten. Die dem Dekan ranglich am nächsten stehenden sogenannten Prälaten, der Scholaster und der Kantor, welche Aussicht hatten, selbst einmal Dekan zu werden, dürften meist auch im Besitz der höheren Weihe gewesen sein.

² Beide waren sehr bedeutend; sie bestanden aus Grund- und Waldbesitz in nächster Nähe, dann in Zehnten-Zinsen und Gefällen in Hessen, Waldeck und andern Nachbargebieten, weiter aus sogenannten Seelgeräten, d. h. Stiftungen, welche dem Stift nahestehende, wohlhabende Personen, namentlich auch die Chorherren selbst gemacht hatten, um ihren Namen zu erhalten und einer Fürbitte am Jahrestag ihres Todes gewiß zu sein, und endlich aus den Obedienzen, gewissen Abgaben an Geld, Frucht, Vieh, Leinen und anderem, welche alljährlich von den dem Stift gehörigen Zehnten und Gütern in der Nachbarschaft entrichtet und von den nutznießenden Chorherren, die deshalb *obedientiarü* genannt wurden, an Ort und Stelle selbst eingemahnt und erhoben wurden.

Da nicht zum Priester geweihte Kapitulare nicht in der Lage waren, die für die einzelnen Altäre gestifteten Seelenmessen — nach den schon öfter erwähnten Kalendarien, die deshalb auch als Totenbücher bezeichnet werden können, kommen fast auf jeden Tag des Jahres eine oder mehrere — selbst zu halten, wurden dafür die sogenannten Altaristen bestellt, Stiftsbenefiziaten, welche als *recores* („Regierer und Pfleger“) der Altäre oder als deren *socii pro secunda persona* fungierten. Im Anfang des 16. Jahrhunderts bestand dieses *consortium altaristarum* für die in der Stiftskirche und ihren Kapellen vorhandenen 26 Altäre aus 35 Personen.

³ Während anfangs die Wohnhäuser der Kapitularen nur ausnahmsweise Besitz des Stifts, sondern teilweise auch Eigentum der Insassen waren, also von diesen oder ihren Erben frei veräußert, verschenkt oder vermacht werden konnten, änderte sich die Sache im Laufe der Zeit, nachdem eine für das Kapitel ausreichende Zahl von Kurien oder Pfründehöfen als Stiftseigentum vorhanden war, dahin, daß sie den Stiftsherren zu einer bestimmten Taxe zur Verfügung gestellt wurden. Die Bewerbung fand nach bestimmter Ordnung, die man *optio* nannte, und wodurch ein älterer Chorherr, wenn er die Taxe zahlen wollte, sich einen besseren Hof verschaffen konnte als den, welchen er bewohnte, statt. Wenn nicht Kapitularen genug für die Kurien da waren, konnten auch Stiftspfarrer und Altaristen die leer stehenden Höfe übernehmen. In dem Aufsatz: „Der ehemalige Stiftshof auf dem Friedhofe zu Fritzlär“ (Zeitschr. d. Ver. f. hess. Gesch. u. Ldskde. Neue Folge. IV, S. 229—325) gibt Landrat Weber eine erschöpfende Darstellung des Kurienwesens in Fritzlär.

⁴ Vergl. hierüber Falckenheiner, Anm. * auf S. 83.

⁵ Unsere Angaben weichen mehrfach von den Bestimmungen ab, die Weber, a. a. O., gibt; zum Teil sind letztere schon von Weber selbst in seinen späteren handschriftlichen Notizen geändert.

Teil von Weber abweichend) übersichtlich zusammengestellt; das Inventar hat sich auf die Beschreibung der noch vorhandenen, mehr oder minder wohlhaltenen, zu beschränken.

Nachdem leider gerade einige der bedeutenderen Kurien in jüngster Zeit modernen Neubauten weichen mußten, gibt es heute nur noch die folgenden:

Tafel 141

1. Die „*curia praepositurae*“, einst die Wohnung des Stiftspropstes und, wie vorher angegeben, ältester Stiftsbesitz, jetzt Staatseigentum und Dienstwohnung von zwei Gendarmen.¹ Als Stiftskurie erscheint das Haus erst seit 1596, weil von da ab, nach dem Tode des Heinrich Vollmar, ein neuer Propst nicht mehr bestellt wurde und dessen Geschäfte größtenteils an den Dekan übergingen.² Die links vom Weg zur heiligen Ecke gelegene Propstei erhielt ihre heutige Gestalt im Jahr 1737 durch einen von dem Kanonikus Carl Otto Ludwig Wilhelm von der Decken, der am 15. Januar 1767 als Dekan und erzbischöflicher Kommissar verstarb, ausgeführten Umbau; hierüber vergewissert uns eine über der Eingangstür erhaltene Inschrift.³ Im Inneren sieht man noch älteres Mauer- und Balkenwerk, es bietet jedoch kein weiteres Interesse.⁴ Die Südwand des Hauses steht auf der Stadtmauer; vor der Nordseite liegt ein Hof, in den die an den Kreuzgang angebaute „*capella S.S. Philippi et Jacobi*“, welche früher von da aus mit einer Treppe zugänglich war, einspringt (vergl. S. 59); es wird deshalb auch in einer Urkunde vom 26. November 1370 diese Kapelle als „*de novo in curia praepositurae ecclesiae Fritzl. aedificata et erecta*“ bezeichnet.

Nur durch ein schmales zwischen hohen Mauern am „Zuckmantel“ (s. S. 20) vorbei zum Steingossentor führendes Gäßchen von dem Propsteihof getrennt ist

Tafel 142

2. Die „*curia juxta praeposituram in cimiterio*“, jetzt Wohnung des Stadtpfarrers und Landdechanten.⁵ Die Kurie gehört zu den ältesten und wurde 1370 von dem uns bekannten (s. S. 96) Scholastikus Dieterich von Hartenberg bewohnt. Seit den gegen Ende des 18. Jahrhunderts durch die Brüder Carl Philipp († 1781) und Franz Philipp Ludwig († 1799) von Weitershausen (s. S. 67) vorgenommenen Herstellungen und Anbauten ist der Zustand des Gebäudes äußerlich und auch im Innern nicht wesentlich verändert.⁶ In dem südlichen Teil des jetzigen Dechaneigartens war früher noch ein kleinerer Stiftshof, die „*curia apud murum*“, welche im 18. Jahrhundert „der halbe Hof am Zuckmantel“ genannt wurde und damals schon verfallen war.⁷

¹ Das zuletzt von dem 1802 als Kantor verstorbenen Damian Wilhelm Caspar Forstmeister von Gelnhäusen bewohnte Haus wurde während der westfälischen Zeit an den Amtmann Wüstner verkauft. Im Jahre 1840 kam es für 2300 Taler wieder in Staatsbesitz und wurde dann zur sogenannten Gendarmeriekaserne eingerichtet.

² Der Fritzlärer Propst, welcher die Priesterweihe empfangen haben mußte, war der oberste von den Prälaten des Stifts; er war „der erste und angesehenste Geistliche des Fränkischen Hessens“ und übte als solcher die geistliche Gerichtsbarkeit über neun Dekanate aus. Näheres darüber bei Falckenheiner I, S. 78 ff.

³ Dieselbe lautet: CAROLVS DE DECKEN CAPITVLARIS HÆC OSTIA SIBI ET SVCCESORIBVS ÆRE SVO POSVIT *.* Als Chronostichon geben die größeren Buchstaben die Jahreszahl 1737; optiert hatte von der Decken im Jahre 1734 und demnach die in sehr ruinösem Zustand befindliche Kurie in der vorgeschriebenen Zeit von drei Jahren fertiggestellt.

⁴ Der Dechant Conrad Weingarten (s. S. 41, Anm. 2) gibt folgende Baunotiz über die Kurie: „In der probstei hat her Eberhart Schencke probst das forderhausz gebuet 1473, ist zu Paschei (Pavia) gestorben. Das hinderhausz uff die muren stossend hat Landtgraiff Herman erzbischoff zu Collen als Probst gebuet.“ Da Hermann 1473 zum Gubernator und Administrator des Erzbistums Köln ernannt wurde, dürfte Eberhardt Schenck nur das von jenem angefangene Werk vollendet haben.

⁵ Diese Kurie und die Propstei treten auf den älteren Stadtansichten deutlich hervor und fallen auch heute noch dem mit der Eisenbahn ankommenden Besucher sofort in die Augen.

⁶ Weingarten berichtet: „Das forder steinern hausz in hern Hainsteins hoife sol ein Katzmann gebuet haben“. Jetzt erinnert nur die Westwand mit ihrem Staffelgiebel an ein mittelalterliches Gebäude.

Bei einer Reparatur im Jahre 1823 wurde folgende Inschrift über der Haustüre angebracht: HOC AEDIFICIUM PAROCHIALE SVMTIBUS ECCLESIAE S. PETRI COMPARATVM ET RESTAURATVM ANNO D. MDCCXXIII. Im Garten findet man noch Reste der Weitershausenschen Anlagen.

⁷ Jetzt ist nur noch der Keller vorhanden. Der Wohnbau war 1717 bereits verschwunden, das Areal der Kurie sollte jedoch damals nicht mit dem Nachbargrundstück verbunden werden. Ein Vertrag des Stifts mit einem Altaristen Johannes Wallenstädter, der den Pfründehof auf zwölf Jahre mietete, aus dem Jahr 1406 ist von Weber, a. a. O., S. 238 f., abgedruckt. Im Jahre 1352 findet sich der Kantor Otto von Falckenberg (s. S. 96) als Bewohner des Hofes mit 20 solidis Zins im *registrum camere*.

3. Die „*curia in cimiterio in acie ubi puteus est*“, die heutige Wohnung des Domküstlers, und unmittelbar an die vorige Kurie angrenzend.¹ Auch dieses Haus gehörte zu den ältesten Kurien; der gegenwärtige Zustand stammt aus der 1. Hälfte des 18. Jahrhunderts, doch ist der charakteristische alte Ziehbrunnen im Hof noch vorhanden. Um 1285 wird ein Magister Wilhelmus canonicus als Besitzer genannt und im 14. Jahrhundert bewohnte Gerhardus de Hartenberg (canonicus, subdiaconus, cantor) gemeinschaftlich mit dem Kanonikus Bernhardus de Hoye die „*curia in cimeterio in qua puteus est*“. Von 1556 bis 1564 hatte sie meist Benedikt von Barkhausen ein, der auch dem Domkapitel zu Minden angehörte und später nach dort verzog.²

Ostwärts und mit der Langseite zum Steinweg gewendet schloß sich bis 1902 ein stattlicher Holzbau, die „*curia cum columpna lapidea am Steingossenthor*“, an, welche in jüngerer Zeit die Dechanei genannt wurde.³ Als deren älteste „inhabitatores“ sind konstatiert: der Erbauer Reinbold von Merlawe decanus 1320, Godebertus de Rumerode 1350 und der uns bereits bekannte (S. 96) Dekan Hermann von Dalwigk († 1378); der Neubau des Haupthauses mit Obergeschoß aus Fachwerk fand im Jahre 1490 statt; beim Abbruch im Jahre 1902 blieb davon nur eine Schwelle mit langer Inschrift, die jetzt in der Nordkrypta liegt, zum Andenken erhalten.⁴ Als Johann Kirchain im Jahre 1460 Dekan wurde, bezog er diese Kurie, nachdem er vorher in der in schlechtem Zustand befindlichen „*curia uff dem frithobe*“ gewohnt hatte. Es ist zu bedauern, daß das in vieler Beziehung interessante mittelalterliche Holzhaus einem modernen Backsteinbau hat weichen müssen. Nachdem im 19. Jahrhundert bereits die „*curia apud rotam*“, sowie die „*curia in acie*“ durch Neubauten ersetzt⁵ und die „*curia in der Münstergassen*“, sowie die „*curia parva in der Holzgassen*“, deren Platz die 1896 erbaute Synagoge einnimmt, verschwunden sind, haben das Schicksal der beiden letzten auch die „*curia*

¹ Bei Auflösung des Stifts war diese Kurie von dem Kanonikus Peter Emanuel von Grimmeisen, Assessor des geistlichen Kommissariats, bewohnt; sie wurde 1813 von dem Stadtwachtmeister und Amtsdienner Jakob Burger für 296 Tlr. 4 hlr. gekauft, aber erst nach langen Verhandlungen mit der kurhessischen Regierung im Jahre 1838 dessen Erben als erbliches Eigentum überlassen und später von der katholischen Gemeinde erworben.

² Weingartens Angabe: „Das forderhausz in hern Benedict von Barckhusen hofe hat gebuet her Widekynt von Holtzheim“ belehrt uns darüber, daß der Bau aus der Mitte des 15. Jahrhunderts stammt.

³ Diesen Namen behielt sie, weil bei Aufhebung der letzte Dekan Carl Joseph Casimir Aloysius Leonardus Sartorius, der in Cassel als Almosenier des Königs Hieronymus Napoleon von Westfalen starb, bewohnt hatte. Im Jahre 1817 wurde dieser Stiftshof für 537 Tlr. dem Wege-Kommissarius Dippel verkauft. Nach mehrfachem Besitzwechsel hatte der wohlhaltene Holzbau in neuester Zeit das Unglück, in Hände zu kommen, die über genügende Mittel verfügten, um einen anspruchsvollen Bau im Jugendstil an die Stelle setzen zu können.

⁴ Der lange Balken ist auf den Tafeln 71 und 72 zu sehen; die in spätgotischen Minuskeln geschnittenen Distichen der Inschrift lauten mit aufgelösten Abkürzungen:

Colei·flatus·imbres·minitansque ruina
 Impulerant·humilem·non·habitare·casam:
 Et·veterem·michi·sit·nova·doctori·giselero:
 Curia·qua·vivam·corpore·mente·valens:
 Hospes·iens·letus·redire·sit·letior·ille.
 Qui·manet·hinc·valeat·imprecor·haud·alias
 Anno·1·8·9·0·

Der darin vorkommende Name des Erbauers vergewissert uns, daß sich auf diese Kurie die folgenden Angaben Weingartens beziehen: „In hern Casparn Schlauns hofe hat gebuet das hausz, darinnen die kuchen stuben und camern sein, doctor Giseler, Caspar von Wildungen unten den pferdstall, ich di zwo kleine stuben und darinnen die 300 fl. verbuet und verlappet“. Caspar Schlaun war Kapitular seit 1542 und starb 1569. Von der Steinsäule (*columpna lapidea*) sah und wußte man in neuerer Zeit nichts mehr, sie ist wohl 1490 verschwunden. In der von Speckmannschen Series finden wir (auf S. 19): D. GEISLERUS MUNDENSIS. Legum Doctor. Capitularis 1483. obiit 23. Aprilis 1492.

⁵ Die *curia apud rotam*, später der Hof am Haspel wegen eines in der Nähe angebrachten nur den Fußgängerverkehr über den Friedhof gestattenden Drehrades genannt, stammte, nachdem der ältere Bau des Hermann von Morungen († 1472) unbewohnbar geworden war, aus den zwanziger Jahren des 18. Jahrhunderts und wurde 1869 durch einen Neubau ersetzt. Sie hieß auch der grüne Hof. Vorher war dasselbe schon mit der an der Ecke der Holz- und Münstergasse gelegenen Kurie, die nach dem letzten Bewohner der Grachersche Hof genannt wurde, geschehen; ein in Fritzlar stationierter Husarenmajor von Gilsa führte 1827 einen Neubau auf und ließ sein Wappen auf einem Stein in der Gartenmauer nach der Holzgasse zu anbringen.

ex opposito parvae curiae in der Holzgasse“, die „curia major in cimiterio“¹ und die „curia parva in der fischegassen“ erlitten, sie sind vom Erdboden verschwunden, um für die 1894 erbaute städtische Lateinschule², sowie für die 1903 unter Dach gekommene königliche Präparandenanstalt³ Platz zu schaffen. Als ein Stück Mittelalter blieb nur

Tafel 142

4. Die „**curia in der fischegassen**“. In Privatbesitz und zum Lagerraum benutzt⁴ befindet sich der im Mauerwerk bis auf die aus den Fenstern entfernten Kreuzstücke wohlherhaltene gotische Bau in einem ziemlich verwahrlosten Zustand. Statt des ursprünglichen steilen Daches liegt zwischen den hohen Staffeleigebeln ein flaches Notdach⁵, der Keller ist verschüttet und von dem inneren Ausbau der zwei Stockwerke, von denen das obere durch eine in der Nordostecke gelegene Wendelstiege zugänglich ist, hat sich nichts erhalten als Reste von Kamingewänden an der Ostwand. Vermutlich wurde der mit nach der Holzgasse zu gelegenen Wohnbauten einst verbundene Bau um 1450 von dem Kantor Heinrich von Hatzfeld aufgerichtet, dessen Wappen sich über dem zu der Kurie führenden Toreingang in der Holzgasse findet. Im Jahr 1550 bewohnte Reinhart von Wildungen († 1554) (s. S. 67, Anm. 3) die Kurie in der Fischgasse.⁶ Nördlich grenzte sie an das am Markt gelegene Gildenhause der Bäcker (domus pistorum)⁷, neben dem sich, durch das schmale Fischgäßchen getrennt, die „Fleischerscherne“ befand.⁸ An diese stieß rückseitig mit ihren Nebengebäuden

¹ An sie erinnert zunächst nur noch das große Einfahrtstor in der Holzgasse; es ist vermauert, fällt aber auf durch die in die Mitte dieser Vermauerung eingesetzte Büste einer gekrönten Heiligen aus dem 13. Jahrhundert, die sich vermutlich in der Nähe bei Abbruchsarbeiten gefunden hat.

² Über diesen Neubau wird im Zentralblatt der Bauverwaltung von 1894 auf S. 380 ff. berichtet und auch einiges von dem älteren Bau mitgeteilt. Der letzte Stifftscholaster Stephan Lothar von Papius kaufte den Hof vom Fiskus und vermachte ihn seiner Haushälterin Fräulein v. Schieck, von der ihn die katholische Pfarrei erbt.

³ Die „curia major in cimeterio“, welche auch als der „Pfründehof“ vñ dem Kirchoffe gegen die Luchten gelegen vnd stoßet an die Fischgassen“ bezeichnet wird, wurde im Jahr 1877 zu Zwecken einer katholischen Präparandenanstalt für 4500 Tlr. vom Staat gekauft, nachdem sie 1817 von dem Stifftsyndikus Goeßmann erworben worden war, sich später in Besitz des Hutfabrikanten Gustav Vogt in Cassel befunden hatte und von 1859–1868 vom Landrat Weber bewohnt gewesen war. Daß auch der Dekan Conrad Weingarten an ihrem Ausbau beteiligt war, beweist ein jetzt in die südliche Wand des Anstaltsgartens eingemauerter halbkreisförmiger Stein mit der Inschrift: conrad wingardt decan f. f. 1566. Der Genannte bewohnte das Haus seit seinem Dekanat (1555) und bemerkt darüber: „In meinem Conrad Weingarthe hoife hat her Wigandt Goßwin dechant gebauet das husz da itzo di grosze stubbe und kuche ist, den brunnen und keller unter dem holtzhuse und das stubchen in der hohe nach dem kirchhofe“. Eine Abbildung aus 1867 findet sich auf Tafel 141.

Die „curia parva in der Fischgasse“, welche noch von 1400–1460 Johann Imhobe, der als Dekan in die curia major übersiedelte, als Kantor bewohnt hatte, war in der ersten Hälfte des 18. Jahrhunderts in Verfall geraten und von niemand mehr begehrt; sie wurde abgebrochen und als Garten mit dem der zuletzt genannten vereinigt. So optierte der Kapitular Johann Schmidt, Dr. theol. geistlicher Rat, am 18. Februar 1788 beide Kurien, und so wurden sie auch 1817 an den Stifftsyndikus Goeßmann verkauft, nachdem sie zuletzt dessen Dienstwohnung gewesen waren. Als erhaltene Reste erwähnt Weber noch eine Gartentür mit dem Wappen des Kantors Schaufus († 1450) nach der Fischgasse zu und Kellerräume. Beides ist bei dem Neubau der Präparandenanstalt verschwunden. Bei den Ausschachtungen für diesen Bau fanden sich im Jahr 1902 in gemauerten tiefen Senkgruben zahlreiche Ton- und Glasscherben, aber auch eine Anzahl vollständig erhaltener mittelalterlicher Tongefäße, die auf Tafel 144 abgebildet sind.

Die „curia maior“ war vor 1462 gewöhnlich das Absteigequartier des Mainzer Erzbischofs bei seinen Besuchen von Fritzlär (s. Falckenheiner II, S. 226). Die „Luchte“ ist die auf S. 59 in Anm. 1 erwähnte 1428 von Nikolaus v. d. Krae d. J. gestiftete Totenleuchte auf dem unteren Friedhof.

⁴ Das Gebäude gehört schon seit dem nach der Säkularisation des Stifts erfolgten Verkauf den Besitzern der Löwenapotheke. Der letzte Bewohner war der Kanonikus Heinrich Sauer, geistlicher Rat und Stadtpfarrer zu Andernach. Er hauste aber nicht in dem Steinbau, sondern in dem jetzt in eine Scheune verwandelten Haus an der Holzgasse, welches auch den Blick in die Werkelgasse hat.

⁵ Das alte Dach soll durch das im Siebenjährigen Krieg am 14. Februar 1761 erfolgte Bombardement zugrunde gegangen sein.

⁶ Weingarten schreibt: „In hern Reinhart von Wildongen hoife hat das forder hauß gebuet her Wikenant Glinzberg von Witzehusen“. Der Grabstein Glinzbergs ist auf S. 70 in Anm. 2 erwähnt, Wildungens Epitaph auf S. 77 in Anm. 11.

⁷ Wie auf Tafel 162 ersichtlich ist, existierte im Jahre 1867 noch an dem betreffenden Hause die Bedachung zum Schutz der ausgelegten Backwaren gegen Regen.

⁸ Die Fleischer („Knochenhauer“) durften, nach einer auch in anderen Städten bestehenden polizeilichen Vor-

5. Die „curia prope sive apud Fischgassen“, welche mitunter durch den Zusatz „tangens retro domum carnificum“ von den übrigen bei der Fischgasse gelegenen Stiftshäusern unterschieden wird. Nur im Hof finden sich Baureste aus älterer Zeit; der jetzige unansehnliche Neubau stammt aus dem 18. Jahrhundert. Gegen Ende desselben wurde er von dem Kapitular Sturm, Hofkaplan und Beichtiger des Landgrafen Friedrich II. von Hessen-Cassel, bewohnt und während der westfälischen Zeit von dem Weihbischof von Wendt, der später nach Cassel verzog. Danach kam der „Stiftshof des Kanonikus von Prümmer“, wie das Haus nach dem letzten Insassen vor Aufhebung des Stifts genannt wurde, zunächst durch Kauf in Privathände und in neuester Zeit wieder in Besitz der Kirche.¹ Den Platz der daneben gewesenen „curia in cimiterio juxta praetorium“ nimmt jetzt eine unmittelbar an das Rathaus grenzende Scheuer ein.

Von den drei westwärts der Stiftskirche am oberen Friedhof gelegenen Pfründehäusern ist der sogenannte „halbe Hof am Amtshaus“ bereits im Anfang des 18. Jahrhunderts wegen Baufälligkeit niedriger worden², nachdem ihn zuletzt der Scholastikus von Mayrhofen (S. 51) innegehabt hatte. Die „Kurie bei dem Schulhof“, die sogenannte **Löwengrube**, welche, mit ihrer Nordwand auf der alten Stadtmauer stehend, weithin ins Edertal schaute und für das Stadtbild von Süden charakteristisch war, ist im Jahre 1906 verschwunden und durch einen stillosen Neubau ersetzt worden, und dem „Stiftshof auf dem Friedhofe“ soll, wie man hört, ein gleiches Schicksal bevorstehen. Einstweilen stellt sich dieser letztgenannte,

Tafel 141

6. Die „curia uff deme Frithoibe“, noch als das Ideal einer Fritzlarschen Kanonikerwohnung dar. Obschon das Haus äußerlich durch den Verlust des hohen Daches mit seinen Ecktürmchen, welche es seit seiner Erbauung durch Hermann Hankrat (s. S. 59) im Jahr 1502 geziert hatten, verloren hat und auch im Innern durch Einrichtung zu einem Lazarett während der Napoleonischen Kriege ganz verändert wurde, ist doch noch der geschlossene Hof mit Torfahrt³, Wirtschaftsgebäuden und Garten vorhanden, an dessen Umfassungsmauer sich auf der Ostseite ein Votivstein mit den Gestalten der Heiligen Petrus und Paulus und längerer halbzerstörter und deshalb nicht zu entziffernder Inschrift befindet. Der Wohnbau selbst hat auf der Ostseite ein mit drei Seiten des Achtecks vorspringendes Halbtürmchen, an dessen unterstem Steingeschoß eine längere Inschrifttafel zwischen zwei Wappen zu sehen ist, welche den Namen des Erbauers und das obengenannte Jahr enthält.⁴ Ursprünglich zeigte wohl der Hankratsche Bau freie Balken mit Schnitzereien und Inschriften; er wird auch stattliche Säle mit Holztafelungen, Kaminen und anderem Schmuck enthalten haben; dies alles, und was spätere Bewohner hinzugefügt hatten, ist verschwunden, nur in einem Eckzimmer zu ebener Erde fanden sich bis vor einigen Jahren Reste von gemalten Tapeten aus dem 18. Jahrhundert.⁵

Tafel 141

schrift, in ihren eigenen Häusern weder das Vieh schlachten, noch dessen Fleisch verkaufen. Sie mußten vielmehr das Schlachtvieh in ein am Markt stehendes städtisches Gebäude (die Fleischscherne, das Fleischhaus, domus macellarum) bringen, wo es zuvor von einer beeidigten Person besichtigt, das kranke und krüppelhafte konfisziert, das gesunde aber unter Aufsicht abgeschlachtet und ein billiger Preis je nach dem Alter und der Beschaffenheit des Schlachtviehes festgesetzt wurde, an welchen sich dann jeder Metzger bei dem Verkaufe aus der Scherne zu halten hatte. Die Fleischbänke (Schernen), von denen jeder Meister eine, mancher zwei besaß, standen in dem Fleischhaus in langen Reihen. Sie werden schon 1532 erwähnt. (Falckenheiner II, S. 313.) Gegenüber auf dem offenen Markt waren die Fischbänke.

¹ Weingarten gibt an: „In hern Joist Goiszels hoife hat gebuet das forderhusz mit dem ercker Joannes Mohr von Treiße licenciat, Item di hinderstubben und kuchen renovirt der senger Ludewig Schrindisen“. In v. Speckmanns Series etc. findet man: (S. 17) D. JOANNES MOER de TREYSA. Capitularis 1455. Magister obiit in festo S. Bartholomaei 1472. und (S. 22) D. LUDOVICUS SHRENDYSEN. Capitularis 1529. Magister. Cantor. obiit 1553. sowie (S. 23) D. JODOCUS GÖSEL. Capitularis 1558. Zurzeit befindet sich in dem Haus eine von barmherzigen Schwestern geleitete Kleinkinderbewahranstalt.

² Wie Weber, a. a. O., S. 226, angibt, ist der Keller des alten Hofes noch vorhanden.

³ An einem der beiden Torpfeiler hat der Kanonikus und Kustos Franz von Schildeck, welcher den Hof bis zu seinem am 2. Mai 1779 erfolgten Tode (s. Taf. 105) 19 Jahre lang innegehabt hat, sein Wappen mit der Jahreszahl 1764 anbringen lassen. Es ist bei Weber, a. a. O., S. 291, abgebildet.

⁴ Die aufgelöste Inschrift lautet nach Weber (S. 257): Divo Petro apostolo hermannus hankrat de hersfeld doctor scolasticus canonicus et Officialis hujus ecclesie hanc curiam vetustate collapsam ab imo edificavit anno dñi-M-D-II. Weingartens Notiz über die Kurie lautet: „In C. Schencken hoife hait her Herman Hankraith doctor und scolaster gebuet das große huß und das beneben hußlein“. Über Conrad Schenck ist nachzusehen Weber, a. a. O., S. 264 ff.

⁵ Es war darauf in handwerksmäßiger Malerei der Raub der Helena und die Zerstörung Trojas dargestellt. Weber, a. a. O., S. 290.

Das älteste Haus mitsamt dem Hof war ererbtes Eigentum eines Sifridus ufme hobe, plebanus in Bürberg, der laut Urkunde vom 3. Dezember 1339¹ seine Behausung zu Fritzlar „uff dem frithobe“, dem Kapitel des St. Petersstiftes schenkte mit dem Rechte, mit dem er und seine „progenitores“ sie besessen habe, zum ewigen Eigentum. Er selbst war vorher (1323?) bereits nach Fritzlar übersiedelt, weil der Bürberg schon damals bis auf die Kirche wüste und verlassen war.

Auch der in den Zinsregistern als „curia dem schulhobe contigua“ bezeichnete Pfründehof war durch Schenkung an das Stift gekommen; er war zunächst Eigentum des Scholasters Heinrich von Rüsteberg und von diesem 1247, als er Bischof von Hildesheim geworden war, an seine Vettern, die Kanoniker Dietrich von Apolda und Luppold von Hanstein, geschenkt worden, von denen der letztgenannte ihn 1315 dem Stift vermachte.² Später führte er den Namen die „Löwengrube“, und es wird über das Haus folgendes berichtet: „Dasz stublein in hern Georgen Dorren hoiff das genant wirdt das gemalte stublein, hat her Reinhart von Wildongen dechant gebuet und die kuchen, so an die muren zum schulhobe und garten stost. Item einer von Falkenberg den brunnen.“³ Die kürzlich abgebrochenen, aus zwei verschiedenen Zeiten stammenden Fachwerkbauten, welche Weber nur für Hintergebäude der Kurie erklärt hat, und worin zuletzt der Kantor von Forstmeister (s. S. 54, Anm. 1) gewohnt hatte, waren zwar gegen Ende des 18. Jahrhunderts sehr in Verfall geraten, werden aber im Stiftsprotokoll vom 21. Mai 1783 ausdrücklich die Löwengrube genannt.

Daß die sogenannte **Waage** nicht, wie Weber annahm, die Kurie beim Schulhof gewesen sein kann, ergibt sich aus ihrer baulichen Anlage, die einem Wohnbau in keiner Weise entspricht; sie führte am Ende des 18. Jahrhunderts den Namen „das alte geistliche Haus“ und enthielt im Unterstock, wie bereits auf S. 64 angegeben, die Kapitelstube, worin bis zur Erbauung der neuen Kapitelstube im Jahr 1560 der Besitz des Stifts an Wertgegenständen und Urkunden⁴ verwahrt wurde und die Sitzungen stattfanden. Vor Jahren ist das Gebäude, welches gegenwärtig der Stadt mietweise als Spritzenhaus überlassen ist, von der Stiftspfarrrei erkauf worden, mit der Verpflichtung zum Abbruch zwecks Freilegung des Doms⁵; hoffentlich besinnt man sich eines Besseren.

Außer den Pfründehöfen oder Curien, die den Kapitularen als Wohnungen dienten, besaß das Stift auch noch Dienstgebäude für die Pfarrer, für die Altaristen und sonstige Beamte und Bedienstete; einige davon sind verschwunden, andere zwar noch erhalten, aber ohne Denkmalswert. Letzteres gilt auch von den Fruchtspeichern und Zehntscheuern des Stifts, von denen eine am Werkeltor lag und zwei in der Neustadt, am Bleichentor eine größere und in der Nähe der Klostermühle eine kleinere; es waren einfache Holzbauten aus der Zeit kurz vor und kurz nach 1700.

¹ Das betreffende, Weber unbekannt gebliebene Notariatsinstrument ist im Pfarreiarchiv zu Fritzlar noch vorhanden.

² Näheres hierüber bei Weber, a. a. O., S. 237.

³ Diese Nachricht gibt der Dekan Conrad Weingarten in den schon mehrfach erwähnten Notizen über die Kurien. Georg Dörr ist der auf seinem auf Taf. 100 abgebildeten Epitaph aus 1588 Döher genannte Kanonikus, Reinhart von Wildungen ein 1484 verstorbener Dekan, der schon 1438 ins Kapitel gelangt war. Das von Falckenbergsche Wappen befand sich vor dem Abbruch des Hauses auf einem Stein neben der Tür und stammte von dem Kantor Otto von Falckenberg († 1369); der Brunnen ist noch vorhanden, aber zugedeckt.

⁴ In dem auf S. 77 näher beschriebenen Verzeichnis vom Inhalt des am 11. Mai 1552 zugeschlossenen und „verpitschirten“ Kapitelhauses findet sich auf Bl. 13 der Eintrag: In enem kleynen beschlagen kistlin: Item des Capitels zu Fritzlar groß kopfern ingefegelt; es war demnach damals ein jetzt im Königl. Staatsarchiv zu Marburg befindlicher vorzüglich geschnittener Siegelstock von 0,069 m Durchmesser aus romanischer Zeit, worauf St. Peter mit der Umschrift: ✠ FRITSLARIE·PETRVS·HINC·NOSCITVR·ESSE·PATRONVS, auch im Kapitelhaus aufbewahrt worden. Die Abbildung eines Gipsabdrucks davon geben wir auf Tafel 140, wo auch ein späteres kleines Siegel der Peterskirche und ein solches des Dekans Georg Döher (vgl. S. 67) aus dem Jahre 1577 zu finden sind.

⁵ Der Kreisbaumeister Gombert berichtet unterm 30. März 1874, daß das als Lizentamt und städtisches Branntweinmagazin benutzte Gebäude den Anblick der Kirche beeinträchtigt und deshalb niederzulegen sei.

Kirche und Kloster der Minoriten,

jetzt evangelische Pfarrkirche und städtisches Armen-Hospital.

Nächst der Stiftskirche ist sowohl in künstlerischer Hinsicht als auch seiner räumlichen Ausdehnung nach die Klosterkirche der Minderbrüder das bedeutendste Bauwerk in Fritzlar; noch vor Mitte des dreizehnten Jahrhunderts im Bau begonnen und bis zum Anfang des vierzehnten nach einheitlichem Plan durchgeführt und vollendet, erweist sich ihre zweischiffige, in strengen gotischen Formen erbaute Hallenanlage mit langausgedehntem Chor als ein mustergültiges Beispiel jener schlichten und großräumigen Predigtkirchen, wie sie der 1209 vom h. Franziskus von Assisi gestiftete Orden, in welchem das Prinzip der Armut zur Geltung kommen und von dem besonders seelsorgerische Wirksamkeit und Lehrtätigkeit beim Volk geübt werden sollte, bedurfte. In der allgemeinen Architektur- und Kunstgeschichte hat die Fritzlarer Franziskanerkirche seither keine Beachtung gefunden, selbst in dem Inventar der Baudenkmäler im Regierungsbezirk Cassel von H. v. Dehn-Rotfelser und W. Lotz (1870) hat ihre Besprechung noch nicht eine volle Seite in Anspruch genommen¹, mit auch deshalb, weil der Bau im Lauf der Jahrhunderte arg verstümmelt worden ist und namentlich die ganze alte Innenausstattung fehlt. Den Grundriß und einige Einzelheiten gab Ungewitter in seinem Lehrbuch der gothischen Konstruktionen.² Von der ursprünglichen Klosteranlage sind, nachdem um 1700 herum die seit Mitte des 16. Jahrhunderts vernachlässigten und verfallenen Wohnbauten erneuert und erst in allerjüngster Zeit auch die zum Teil noch erhaltenen Wirtschaftsgebäude gründlich verändert worden sind, kaum noch die Spuren aufzufinden.

Baugeschichtliches.

Es wurde bereits (a. S. 14) mitgeteilt, daß die Minoriten kurz nach der Zerstörung von Fritzlar durch den Landgrafen Konrad von Thüringen im Jahre 1232 eine Klostergründung in Fritzlar beschlossen und zu dem Ende im Jahre 1237 von der Stadt einen geeigneten Bauplatz in der Nähe des Werkeltors erwarben. Näheres hierüber berichtet das a. S. 99 erwähnte Manuskript: *Liber memorabilium conventus Frideslariensis* mit folgenden Worten: *Fratres minores S. Patris Francisci conventuales Frideslariae anno 1236 sub Gregorio summo pontifice ecclesiam gubernante decem annis post obitum S. P. Francisci conventum aedificare intenderunt, ut patet ex literis indulgentiarum a Sifrido sacrae sedis Moguntine archiepiscopo concessarum iis, qui huic aedificio cooperarentur. Anno vero 1237 locum immunitate dotatum aedificio aptum a valva civitatis usque ad proximam turrin fratres emerunt sex marcis, accepta potestate omni modo supra vel infra murum aedificandi salvo civitatis fortalio, ut patet ex literis originalibus, quarum sigillum vetustate consumptum periiit. Litterae tamen anno 1445 sunt renovatae.*

Die gleichen Nachrichten gibt 1906 Pater Konrad Eubel in seiner Geschichte der Kölnischen Minoriten-Ordensprovinz, zu der das Kloster Fritzlar gehörte, genauer aus anderen Quellen, indem er (a. S. 250 und 251) schreibt: „am 6. August dieses Jahres (1236) forderte der Erzbischof von Mainz durch ein zu Aschaffenburg erlassenes Schreiben die Gläubigen auf, den Minderbrüdern, da sie in seiner Stadt Fritzlar sich niederlassen wollten, und, wie ihm bekannt sei, keine Mittel zum Bauen hätten³, hierzu behilflich zu sein. Am 1. Juli 1237 aber erklärte die Fritzlarer Bürgerschaft⁴, daß sie den Prokuratoren der

¹ Sie findet sich darin auf den Seiten 49 und 50.

² Den Grundriß als Figur 566 auf Tafel 21, einige erläuternde Worte dazu im Textband a. S. 306.

³ Der lateinische Text lautet: *cum in oppido nostro Fritzlariensi domum sibi construere desiderent, nec habeant proprias facultates.*

⁴ Nach Eubel a. a. O. S. 251: *civium Frideslar. totale collegium.*

113

dortigen Minderbrüder ein für ihre Niederlassung geeignetes Stück Grund und Boden, gelegen zwischen dem Werkeltore und dem ersten nordwärts gelegenen Turme der inneren Stadtmauer, um 6 Mark Silbers verkauft habe.¹ Diese Urkunde, welche allmählich unter dem Zahn der Zeit litt, erneuerten am 7. August 1445 die Fritzlärer Bürgermeister (Hermann Steinbuß und Giso Katzmann) und die Schöffen auf Bitten der dortigen Minderbrüder.“

Durch Beisteuern und einen Ablassbrief des Papstes Johann IV. unterstützt, begannen die Minoriten 1237 den Bau des Klosters und dann den der Klosterkirche. 1247 finden wir ihren Konvent schon vollkommen organisiert²; daß das Kloster bereits im Jahre 1244 fertig dastand, ergibt sich aus einer Urkunde vom 13. Mai d. J., worin es heißt: *Acta sunt hec in claustro Fritslarie*, und wobei als Zeugen *frater Hartmannus* und *frater Heinricus* erscheinen.³ Außer einem zugunsten der von Franziskanern angefangenen Kirchenbauten in Deutschland ausgestellten päpstlichen Indulgenzbrieft, der als Abschrift am 10. März 1248 zu Fritzlär durch den Erzbischof von Mainz für die dortigen Minderbrüder beglaubigt wurde, sind uns keinerlei, auf den Kirchenbau bezügliche, urkundliche Nachrichten bekannt geworden, von dieser Zeit ab bis zum Beginn des 17. Jahrhunderts⁴, wo eine Renovation des während der vorhergegangenen Kriege und Religionswirren gänzlich in Abgang und Verfall geratenen Klosters stattfand. Was bezüglich der Baugeschichte aus der Betrachtung der Kirche selbst und aus den alten Abbildungen der Stadt entnommen werden konnte, wird bei der Baubeschreibung angegeben werden, ebenso sollen auch später eingehendere Nachrichten über die Wiederherstellung des Klosters seit 1629 zur Mitteilung gelangen und nebenbei werden aktenmäßige Darstellungen der Mißhandlung der Gebäude im 19. Jahrhundert nach Aufhebung des Klosters seit dem 1824 erfolgten Übergang der Kirche an die evangelische Gemeinde in Fritzlär beigebracht werden.

Baubeschreibung.

Tafel 144

Wie unser **Grundriß** zeigt, enthält der aus dem Achteck geschlossene Chor und das gleichbreite Hauptschiff der Kirche je vier Joche; an letzteres lehnt sich auf der Südseite ein gleichhohes Seitenschiff mit annähernd quadratischen Feldern, dessen Kreuzgewölbe hohlprofilierte, einerseits unmittelbar aus der Südwand herauswachsende Rippen haben, andererseits mit solchen und den gleichgebildeten des Mittelschiffs auf schlanken Pfeilern ruhen, die mit Laubkapitälen versehen sind und, wenn die runde Halbsäule am Triumphbogen mitgezählt wird, abwechselnd achteckigen und runden Querschnitt zeigen. Die Scheidebögen sind aus drei Seiten des Achtecks gebildet. Auf der Nordseite wurden die Streben nach innen gezogen und zu Blenden zusammengewölbt, die über einem, in halber Höhe der hier zur Aufnahme der Gewölberippen angebrachten Konsolen hergestellten Laufgang beginnen. Unter diesem weist die fast 2 m starke, wegen der anstoßenden klösterlichen Gebäude **fensterlose Nordwand** des Hauptschiffs vier tiefe schmucklose Nischen auf, in deren zweiter (von Westen her) sich eine ins Kloster führende Tür befindet; sie liegt gegenüber dem

Tafel 144

¹ Eubel bemerkt hierzu a. a. O.: „Der Verkauf selbst, an welchen die Bedingung geknüpft war, daß die Minderbrüder zwar an und auf die Stadtmauer bauen könnten, jedoch weder die Mauer beschädigen, noch den Stadtgraben ausfüllen dürften, scheint schon 1236 stattgefunden zu haben“.

² Falckenheiner (II, S. 32) führt zum Beweis an, daß eine Urkunde v. 25. März d. J. mit dem Conventssiegel versehen sei, welches den heiligen Franziskus auf einem Esel reitend zeigt mit der Umschrift: *Sigillum fratrum Minorum in Fritslaria*. Im Domschatz ist ein in Eisen geschnittener Siegelstock des Klosters von 0,025 m Durchmesser vorhanden; er zeigt die gleiche Darstellung, hat jedoch die Umschrift: *SIGIL·FF·MIN·CONV·S·FRANCISCI·IN·FRITZLAR·* Der Heilige trägt eine Kreuzesfahne.

³ Die Urkunde ist abgedruckt in Kopp, Hess. Gerichts-Verfassung etc. I unter den Beylagen zu dem 2. Stück v. d. geistlichen Gerichten als Nr. 24 a. S. 58.

⁴ Das einzige, was wir über die Kirche erfahren, teilt Falckenheiner (II, S. 32) folgendermaßen mit: „Als 1377 die Altstadt Fritzlär die Festungswerke in besseren Stand zu bringen bemüht war, bewilligten ihr die Franziskaner die Anlegung eines Wächterhauses über dem Chor der Klosterkirche und eines Ganges, welcher zu demselben an der Giebelwand der Sakristei hinaufführen sollte“ und gibt dabei einen Abdruck von dem darüber abgeschlossenen Vertrag.

Hauptportal in der Südwand, welches vom Friedhof den Laien den Zutritt zur Kirche vermittelte und später besprochen werden wird.

Auch die Nordwand des Chors ist fensterlos und nur im dritten Joch mit einer Pforte zum Eintritt der Brüder in den Chorraum, der wie üblich durch Schranken vom Schiff geschieden war, versehen. Diese Wand zeigt innerhalb der jetzigen Anbauten auf ihrer äußeren Seite die gleichen Strebepfeiler wie der Chorschluß¹ und die südliche Gegenwand; es ist damit erwiesen, daß der Chor anfänglich auch auf der Nordseite frei stand und die (jetzt zur Hospitalkapelle umgebaute) Sakristei, wie bei den älteren Hessischen Kirchen überhaupt², anfänglich nicht vorgesehen war, sondern erst später hinzukam. Am Südschiff sind Strebepfeiler angebracht, welche früher, als es noch mit Walmdächern bedeckt war³, in Fialen endigten, seit der in neuerer Zeit hergestellten scheußlichen Bedachung jedoch die gleichen Giebelpulldächer erhalten haben, wie sie die Chorstreben von Anfang hatten.⁴ Zu Beginn der sechziger Jahre des vorigen Jahrhunderts wurde auch von der Westmauer des Schiffs, die unmittelbar an die Brüdergasse stößt, der hohe Giebel abgetragen, weil sie sich bedeutend nach außen geneigt hatte.⁵ Breite dreiteilige Fenster mit gutem geometrischen Maßwerk, das jedoch in Chor und Schiff verschieden gebildet ist, führen der Kirche in ihrer jetzt farblosen Verglasung fast überreichlich Licht zu. Weniger in der Verschiedenheit des Maßwerks, als in der der Pfosten und der Gewände⁶ spricht sich bei den Fenstern die jüngere Bauzeit des Schiffs aus; besser erkannt wird sie im Innern aus der ungleichen Bildung der Skulpturen, im Chor halbrunde, zum Teil von schön geformten, aber einfachen Konsolen aufsteigende Dienste mit glatten Kelchkapitälen und figurierte **Schlußsteine** von edler Bildung, dabei der segnende Heiland im Chorschluß und Franziskus mit den Stigmata auf dem nächsten, in den Schiffen flau behandeltes Blattwerk an Kapitälern und Konsolen, sowie an den ornamentierten Schlußsteinen. Die auf den Werkstücken der Strebepfeiler sichtbaren **Steinmetzzeichen** sprechen für eine ununterbrochene Arbeit am Bau, auf die auch der bildhauerische Schmuck des durch seine eigenartigen Kantenblumen⁷ an dem bekrönenden Giebel auffallenden **Südportals** hinweist. Die vor einem früher bemalt gewesenen Hintergrund frei im Giebelfeld stehende, und einst polychrom behandelte fein empfundene Kreuzigungsgruppe dürfte noch demselben Meister zuzuschreiben sein, der die beiden mit den Figuren von Christus und Franziskus geschmückten Schlußsteine im Chor gemeißelt hat. Wie die alten Abbildungen erkennen lassen, hat die Kirche ehemals ein steiles Schieferdach mit vier Walmen über den Jochen des Südschiffs gehabt, den Westgiebel bekrönte ein Kreuz und das ursprüngliche Glockentürmchen über dem zweiten Westjoch des Hauptschiffs scheint jenen Darstellungen nach bereits im sechzehnten Jahrhundert durch eine Renaissancehaube mit offener Laterne ersetzt gewesen zu sein; heute ist die Kirche durch ein flaches **Zeltdach** und mehr noch durch ein in seiner Unschöne unübertreffliches **Türmchen** verschandelt.

Tafel 111

Tafel 151

Tafel 147

Tafel 146

¹ Zwei von diesen stehen, wie a. T. 141 ersichtlich ist, auf der Stadtmauer.

² Wir nennen hier nur die St. Elisabeth- und die Marienkirche in Marburg, die Stiftskirche in Wetter und die Stadtkirche in Frankenberg.

³ Man erkennt diese deutlich auf der Abbildung bei Dilich a. T. 7, die zwar einen Walm zuviel zeigt, nämlich 5 statt 4, aber sonst zuverlässig scheint.

⁴ Dies geschah bei der Neubedachung der Kirche im Jahr 1827.

⁵ Man hatte mehrmals versucht, durch Verankern der Sache Einhalt zu tun, nachdem 1863 aber wieder eine Ausweichung der 60 Fuß hohen Mauer in der Giebelspitze von 7 1/2 Zoll konstatiert worden war, fand eine gründliche Reparatur und jener Abtrag statt.

⁶ Wir haben auf T. 145 entsprechende Einzelheiten mitgeteilt.

⁷ Die in einigen derselben auftretenden weiblichen Gesichter zeigen überraschende Ähnlichkeit mit dem an der a. T. 84 abgebildeten Konsole im Domkreuzgang vorkommenden Frauenkopf.

Die Innenausstattung.

Die auch dem Nichtsachverständigen auffallende durchaus einheitliche und höchst solide Bauausführung der Minoritenkirche läßt darauf schließen, daß den „Bettelmönchen“ die nötigen Geldmittel zur Förderung des Werkes nicht gefehlt haben; man darf deshalb annehmen, daß, wie hierzu, auch Beisteuern von Arm und Reich die Brüder in die Lage versetzt haben, ihr Gotteshaus künstlerisch, wenn auch nicht überreich, aber doch des edlen Baues würdig auszustatten. Leider hat sich von der ursprünglichen Kircheneinrichtung nichts erhalten¹, noch nicht einmal Nachrichten; wir wissen nichts über die Altäre, über die Chorstühle, über die Fenster, über Malereien an den Wänden und anderes. Alle diese Gegenstände sind in der Zeit von 1552 bis 1629 verschwunden und zu Grunde gegangen; das einzige, was uns zu der Annahme berechtigt, daß reicherer Kirchenschmuck nicht gefehlt habe, sind zwei Inventare aus jener Zeit², worin liturgische Geräte und Paramente aufgezählt werden. Diese Verzeichnisse beweisen, daß trotz der dem Orden

¹ Das einzige, was die Kirche aus alter Zeit noch aufzuweisen hatte, war die kleine Glocke aus dem Jahr 1456, welche 1873 in den Primenturm der St. Petrikirche gekommen ist (vgl. S. 100).

² Das erste stammt aus dem Jahr 1552 und bildet einen Teil der Aufzeichnung, welche Landgraf Wilhelm IV. von Hessen nach der Okkupation von Fritzlar am 16. August des genannten Jahres vom Kirchenschatz der Stiftskirche hatte vornehmen lassen (vgl. S. 77). Es hat folgenden Wortlaut:

Inventirt die laden im capitellhause darin die clemnodien vnd was sonst dem closter S. Francisci zu Fritzlar zustendig:

Ein kilch silbern und ubergult mit einem kopferen fues. — Ein silbern ubergulten kilch und mit einem wappen unden am Boden mit feiner patenen. — Ein kilch silbern ubergult mit einem kupfern fues. — Ein silbern patenen ubergult — Ein groß monstrantien ubergult ist das uberst theil silbern und der fues kopfern noch eine paten — Vier kreuz, feind an zweien ein wenig perlin — Etliche pater noster, ist an einem ein silbern rind — Ein grün seiden meßgewant mit feiner zugehorung — Ein eschfarb geblumtue samet meßgewant mit feiner zugehorung. — Ein roth samet Mergen (Marien) bild rock mit ubergulten spangen — Ein alt gulden stuck meßgewant — Zwen weiße damasten levittenrock sampt einem weißen damasten meßgewant. — Ein braun seiden meßgewant mit blumen. — Ein gelheit samet meßgewant von vielerlei farben — Ein weiße damasten corkappen — Zwen levittenrocke mit einem meßgewant seiden mit bunten blumen — Ein roth seiden Mergenbild rockgen mit spangen — Ein alt eschfarb damasten meßgewant — Zwen levittenrock mit einem meßgewant feint gulden und ist das kreuz von perlen — Ein blo samet geblumt meßgewant mit zweien levittenrocken — Ein schwarz zerrypfen damasten meßgewant — Ein braun samet meßgewant ist alt — Ein grün seiden rock mit spangen.

Die Gegenstände waren, als die Brüder, beim Eindringen der lutherischen Lehren in Fritzlar und seiner Umgebung in ihren Einkünften geschmälert, notgedrungen anfangen ihre Kirchenggeräte zu Geld zu machen, auf Befehl des Erzbischofs Albrecht von Brandenburg, der sich für den reichen Reliquienschatz des Klosters interessierte und auch einige Hauptstücke daraus erwarb, beim Petersstift deponiert worden. Von dort gelangten sie dann im Jahr 1563 „aus bevelch des hochwirdigsten in Gott fursten und herren hern Daniel erzbischoffen zu Mayntz und churfürsten etc.“ zunächst nach Frankfurt und von da größtenteils nach Cöln. In einem damals aufgenommenen Verzeichnis sind die meisten Stücke genauer beschrieben und bieten damit ein höheres Interesse, auch für unser Inventar. So erscheinen darin Schenkungen eines 1472 gestorbenen Franziskaner-Provinzials Hermann von Mardorf und eines Kölner Weihbischofs Johannes Spender, der 1503 starb und auf seinen Wunsch in der Franziskanerkirche zu Marburg begraben wurde (vgl. Eubel a. a. O., S. 252, und über den letzteren auch Schlager, Gesch. d. Kölnischen Franziskaner-Ordensprovinz, S. 275). Wir lesen in dem Inventar:

3. Item eyne blau sammet meßgewand mit feynner zugehorunge, 4. Item zwöhene blau sammete diaconrocke mit ihr zugehorunge mit gulden streyfen und vorstiche, daruff gesticht frater Hermannus magister et minister, 6. Item eyne weyß damasken meßgewand mit feynner zugehorunge und eynem gulden verstickten kreuz, darauf mit gulden buchstaben frater Hermannus Martorff, minister Coloniensis sacrae theologiae professor, 7. Item zwöhene diaconrocke weyß damasken mit iren zugehorungen, auch mit gulden gestickten streyfen, zu obgeschriebener weyßen damasken casulen gehörig. 8. Item eyne verplumpt casulen mit gulden rosen und eynem gestickten gulden kreuz, darauf mit gulden buchstaben gesticht Dns Io: Episcop: Cirenē ordinis minorum de Marpurff Suffraganeus Coloniē me dedit, 9. Item zwöhene Diaconrocke mit ihren zugehorungen gleich den casulen verplumpt mit gulden rosen.

Auf weitere Angaben (es finden sich Sachen mit Wappen der bekannten Adelsgeschlechter von Dalwigk und von Wildungen) müssen wir verzichten und geben nur die Beschreibung einer wertvollen Monstranz, welche unter „Kirchengzierde usw.“ vorkommt; sie lautet:

1. Item eyne schöne monstranz, ist das oberste theyl silbern und uberguldet, wigget sechs mark und zwelf loth.
2. Item Des undertheyl am fuß ist kopfern und uberguldet biß an die zwelf aposteln und darnach silbern uberguldet, wiget sechs mark und zehen loth.

vorgeschriebenen Armut sich wertvolle Kunstwerke im Besitz des Klosters befanden¹, und, wie es an Stiftern dazu nicht gefehlt hat, werden unter den zahlreichen Gönnern und Wohltätern, deren sich die Brüder unter der Fritzlärer Bürgerschaft und dem Patriziat erfreuten, auch Leute gewesen sein, welche durch ihre Freigiebigkeit die Kirche selbst verschöner halfen. Kein Fenster, kein Bild, kein Kirchengesäß, das an solche Betätigungen frommen Sinnes erinnern sollte, ist mehr zu finden.

Nachdem bereits im Jahr 1529 der Mainzer Erzbischof bewilligt hatte, daß die Franziskaner zu Fritzlär nothaber ihre Kirchenkleinodien angreifen dürften, und die Zahl der Mönche im Jahr 1547 bis auf zwei, den Guardian Heinrich Eberhard und den Bruder Joh. Bottink, zurückgegangen war, stand das Kloster im Jahre 1553 ganz ausgestorben und verödet; es wurde zu weltlichen Zwecken vermietet.² Für die Kirche wird auch niemand gesorgt haben, denn beim Wiedereinzug der Franziskaner im Jahre 1629 zeigte sie außer den Altarmensen kaum mehr als die nackten Wände. Das Kloster war, wie ein 1631 den Patres von Amtmann und Stadt Fritzlär ausgestellter Bettelbrief bezeugt, „also verfallen und verderbt, dasz auch nicht ein einzige persohn im vergangenen jhar ihr haupt trucken unter dach behalten, viel weniger eine nachtschaur hatte liegen können“. Der Guardian, Frater Henricus Gruber, ließ trotzdem schon im Jahr 1630 eine Orgel in die Kirche machen.³ Erst im Jahr 1670 konnte man an die Erneuerung der Altäre gehen; es wurde bei dem Bildhauer Johann Sasse und dem Schreiner Johann Lehrs, beide zu Atten-dorn, ein neuer Lateralaltar von 36 Schuh Höhe von der Erde auf bestellt⁴, und im folgenden Jahr mit dem Hofmaler des Bischofs von Münster, Henrich Cronenberg ein Kontrakt „wegen Illumination des hohen Altars und des Lateralaltars S. Crucis“, lautend auf 300 Taler und freie Verköstigung von ihm und seinen Gesellen „in wäherender Arbeit“ abgeschlossen.⁵ Im Jahr 1681 errichteten die Franziskaner einen dritten Altar zu Ehren des h. Antonius von Padua, und übertrugen die Bildhauerarbeit dem uns bereits (vgl. S. 50) bekannten Heinrich Pape aus Giershagen⁶, welcher im Jahr 1682 auch mit der Herstellung einer neuen Kanzel betraut wurde; beide Stücke wurden von einem Maler Ferdinand Slothausen aus Marsberg, der daneben ein Antependium und andere Malereien lieferte, in Farben gesetzt. Daß den Brüdern Mittel zugeflossen waren, diese Anschaffungen — es wurden auch ein silberner Kelch und andere Geräte gekauft — zu bestreiten, verdankten sie ihrer großen Beliebtheit und erfolgreichen Tätigkeit als Seelsorger und Schullehrer in Fritzlär, dann dem Interesse, welches die zum katholischen Glauben übergetretenen Landgrafen von Hessen-Rotenburg gerade für die Fritzlärer Brüder gewonnen hatten, und endlich den Sammlungen, die in katholischen Ländern zur Herstellung des Klosters stattfanden.⁷

¹ Hierüber finden sich Angaben in einem Aufsatz von Joh. Bapt. Kibling, welcher unter der Überschrift „Kardinal Albrecht von Brandenburg und die Reliquiensammlung der Barfüßer zu Fritzlär“ in der dem kürzlich verstorbenen Domprälaten Dr. Friedr. Schneider zum 70. Geburtstag gewidmeten Festschrift Studien aus Kunst und Geschichte a. S. 119 ff. veröffentlicht ist.

² Vgl. Eubel a. a. O., S. 251.

³ Gruber bekennt in einer Schuldurkunde v. 18. Nov. 1630, daß er vom kurfürstlichen Kommissar, dem Kantor des Petristiftes Georg Matthäus 15 Taler dafür empfangen habe, die er *instehenden Christtag zurückzahlen will*.

⁴ Der Bildhauer sollte erhalten 20 Tlr. und $\frac{1}{4}$ Korn, der Schreiner 125 Tlr. und $\frac{2}{4}$ Korn; beide Meister sollen auch schuldig sein, das Gestühl in den Chor zu liefern.

⁵ Cronenberg erhielt am 18. Sept. 1670 bescheinigt, „daß diese arbeit nicht allein von dem convent alhier, sondern auch von allen ein- und auskommenden, hohen und gemeinen stands über die maszen mit höchsten contentement gerühmet sei“. Eine Schlußquittung über 325 Tlr. datiert vom 8. April 1675.

⁶ Er lieferte das „neue Reliquiarium“ in die Stiftskirche; von der Stadt wurde den Brüdern auf ihre Supplik v. 9. Juli 1681 ein Lindenstamm für die Bildhauerarbeit geschenkt. Wie Eubel (a. a. O., S. 253) angibt, war der Hochaltar schon a. 5. Juli 1658 zu Ehren des heiligen Franziskus und der heiligen Elisabeth von neuem geweiht worden; die vorher erwähnten Nebenaltäre erhielten ihre Weihe erst am 23. Juni 1692, der eine, zu Ehren des heiligen Kreuzes, der h. h. Bischöfe Bona-ventura und Ludwig, der andere zu Ehren des h. Antonius. Ein dritter Nebenaltar, zu Ehren des h. Johann von Nepomuk, wurde 1735 von dem Mainzischen Amtskeller zu Fritzlär Joh. Bapt. Arnold gestiftet.

⁷ Hierüber finden sich genauere Nachrichten bei Falckenheiner (II, S. 37) und bei Eubel (S. 264). Der Erstere gibt auch (II, S. 156) die Namen von 4 in der Minoritenkirche begrabenen Mitgliedern des Hauses Hessen-Rotenburg an; Denkmäler für sie sind nicht zu sehen. — Am 16. Mai 1670 gestattete der Kurfürst Johann Philipp von Mainz, der zugleich Bischof von Würzburg war, den Franziskanern zu Fritzlär das Almosensammeln im Stift Würzburg, um ihr Kloster zu reparieren, das „in denen nechst vorbegegengenen Kriegszeiten dermaßen devastirt und ruinirt worden, daß kaum einiger Auffenthalt darinnen zu haben seye“.

Heute ist von den aus dem Ende des 17. Jahrhunderts stammenden Ausstattungsstücken nur noch der Fuß und der Schalldeckel der Kanzel in der Kirche sichtbar¹, alles andere ist, nachdem die Kirche im Jahre 1824 der evangelischen Gemeinde in Fritzlar überwiesen worden war, allmählich daraus entfernt worden², zuletzt noch der im Chor an Stelle des hohen Altars aufgestellt gewesene **Nepomukaltar**³, welcher früher als Nebenaltar auf der Südseite des Chores gestanden hatte. Am 28. Mai 1803 sollte die beschlossene Aufhebung des Klosters zur Ausführung gebracht werden; sie verzögerte sich bis 1811 und es wurde, da Altäre, Kanzel, Orgel und Kirchenbänke zunächst in der Kirche verblieben, noch bis in die zwanziger Jahre katholischer Gottesdienst darin gehalten. Erinnerungen an solchen erwecken jetzt nur der Zelebrantenstuhl in Form einer schlichten spitzbogigen Blende und das reicher ausgebildete Weihbrotschränken daneben, dann ein Inschriftstein in der Nordwand des Chores⁴ und endlich einige Grabdenkmäler, von denen eine **Marmortafel** am zweiten Pfeiler im Seitenschiff hervorzuheben ist, welche der als Schöpfer der Gruppen und Figuren im Marmorbad zu Cassel bekannte Bildhauer Adolf Monnot seinem

Tafel 150

Tafel 150

¹ Die Kanzel stand ursprünglich auf der Nordseite; sie wurde an die südliche Wand versetzt und dabei teilweise erneuert, die Figur des ein Lamm auf den Schultern tragenden Erlösers und die kleinen Evangelistengestalten auf dem Schalldeckel sind alt, ebenso die Engelsköpfe am Fuß.

² Bereits am 25. Juli 1825 berichtete der Hoforgelbauer Wilhelm zu Cassel, daß die Orgel einer Reparatur kaum noch fähig und wert zu sein scheine, der Orgelbauer Kühmann aus Gottsbüren dagegen erklärte, eine Reparatur für tunlich und zweckmäßig, nur sei die Orgel für die schöne geräumige Kirche zu „jung“ und zu schreiend, es müßten deshalb zwei „grobe“ Register eingefügt werden. Man fand die aufzuwendenden Kosten zu hoch, entschloß sich aber zu Anfang der fünfziger Jahre für die Anschaffung einer neuen Orgel und begann damit erst 1854, nachdem sie „nach erfolgter Translation der alten Orgel in die zu Obermöllrich gehörige Fraumünsterkirche dringend notwendig“ erschien; die neue Orgel erhielt 27 klingende Stimmen. — Im Jahr 1848 wurde der Marien- oder Muttergottesaltar (?) entfernt, dagegen für Herstellung des Johannesaltars (?) die Summe von 80 Talern bewilligt; der Hochaltar, „weil er den Blick in die Wüste und Leere der Kirche verhindert“, sollte beibehalten werden. Am 18. Juni 1849 wird jedoch auf Entfernung angetragen und der Landbaumeister Breithaupt schreibt zur Unterstützung dieses Antrags: „Es hat dieser Hochaltar nicht den geringsten Kunstwert. Die meisten Figuren, Statuen und Verzierungen desselben sind sogar höchst schlechte Bildschnitzarbeiten. Die Hauptfiguren stellen sich als Jammergestalten dar, auch versperrt der Hochaltar die Ansicht des schönen Chores der Kirche vollständig.“ Nachdem der Altar demgemäß entfernt worden war, wurden im Voranschlag für das Jahr 1865 wieder 150 Tlr. verlangt, um „den schönen wohlhaltenen, aber an einem ungeeigneten Platze stehenden St. Elisabeth-Altar (hiermit ist der Nepomukaltar gemeint, an dem sich eine Statue der einem Bettler ein Almosen reichenden heiligen Elisabeth von Thüringen befindet) sorgfältig abzunehmen, in dem östlichen Chorschlusse aufzustellen, zu lackieren und zu vergolden“. Es wurde dabei weiter ausgeführt: „Fast der Kanzel gegenüber, dicht bei dem Altartische im schmalen und langgestreckten Chor der Kirche steht ein in edlem Renaissancestyl (!) ausgeführter schöner und wohlhaltener St. Elisabethaltar, welcher an der gegenwärtigen Stelle beim Genusse des heiligen Abendmals den Raum beengt und vom Schiff aus keinen guten Eindruck macht, weil er von der Seite gesehen wird. Dem Chorraum, in dessen anderem Teil Sitzbänke stehen, dessen östlichster Teil aber ganz leer steht und nicht zu benutzen ist, fehlt dagegen der erforderliche Abschluß, dieser würde durch die veranschlagte Versetzung des St. Elisabethenaltars erreicht und zugleich bei dem Altartisch der erforderliche Raum für die Kommunion gewonnen werden.“ Daß der Vorschlag zur Ausführung kam, beweist der Zustand der Kirche bis zum Jahr 1906, wie ihn die Tafel 146 wiedergibt. Was aus dem früheren Aufbau des Hochaltars geworden ist, konnten wir nicht feststellen; vielleicht gehörten die großen sehr manierten Holzfiguren, welche auf dem Negotienboden über der Vorhalle des Doms herumstehen, dazu (vgl. S. 31). Auch von dem Schicksal der beiden noch unbesprochenen Nebenaltäre der Minoritenkirche war nichts zu erfahren. Die darüber von Eubel (S. 269) gemachten Angaben sind zum Teil unrichtig. Die a. S. 49 in der Anm. 6 erwähnten Standleuchter und das zugehörige Kreuzifix gehörten in die Minoritenkirche; Florentianus Siebert († 1786) war Vikar im Fritzlarer Kloster. (S. Eubel, a. a. O., S. 267.)

³ Der Altaraufsatz (s. Taf. 150) wurde im Jahre 1906 vom Presbyterium eigenmächtig, d. h. ohne vorherige Anzeige bei den vorgesetzten Behörden und erhaltene Erlaubnis, abgebrochen; man hat davon Abstand genommen, ihn wieder aufzurichten zu lassen und die Bruchstücke sorgfältig aufbewahrt zwecks Verwendung in einem Hessischen Landesmuseum.

⁴ Es ist darauf zu lesen: ✠ ALTARE HOC SVMVM | DEO OMNIPOTENTI ERECTVM | PRIVILEGIO QVOTIDIANO PER | PETVO AC LIBERO PRO OMNI | BVS DEFVNCTIS AD QVOSCVN | QVE SACERDOTES VIGORE BRE | VIS BENEDICTI PAPA E XIV DIE | IV OCTOBRIS MDCCLI INSIG | NITVM ATQVE A MINISTRO GE | NERALI ORDINIS DIE IX MEN | SIS DECEMBRIS MDCCLII | DESIGNATVM ✠ Auf unserer Tafel 149, welche den Blick in die Kirche vom Chor aus gibt, ist die Inschrift über den beiden an der nördlichen Chorwand aufgestellten Epitaphen, dem des Mainzischen Amtmanns Johann Philipp von Eisenberg († 8. 5. 1734) und seiner Gattin Lucia Amalia von Winter († 31. 10. 1719), sowie dem der Freifrau Johanna Maria von Riedt, genannt Kettig von Bassenheim, geborne von und zu der Hees († 3. 9. 1697) zu sehen.

bei den Franziskanern zu Fritzlar beerdigten Sohne, dessen Bildnis darauf angebracht ist, gewidmet hat.¹ Auch auf dem in einen Ziergarten umgewandelten Friedhof stehen an der Südmauer der Kirche mehrere handwerksmäßig tüchtige Denksteine² von Mitgliedern des Fritzlarer Patriziats aus der Zeit vor und nach 1600, sowie das a. S. 60 erwähnte **Erbärmdebild** mit der Darstellung des von den sogenannten Waffen Christi umgebenen Heilands.

Tafel 92

An Stelle der alten Marienglocke von 1456, die jetzt (s. S. 100) im Primenturm des Domes hängt, trägt der unförmliche Dachreiter³ seit 1873 ein zweistimmiges Geläute, gegossen von C. F. Ulrich in Apolda.

1. Glocke, Durchm. 0,90 m, Höhe 0,70 m. Inschrift, einerseits: GESCHENK SR. MAIESTÄT | DES DEUTSCHEN KAISERS WILHELM I. | AUS DEM KRIEG VON 1870 UND 71, andererseits: EHRE SEI GOTT IN DER HÖHE 1872. Zierrat von Rosengehängen und Akanthusblättern am Hals, sowie Engelsköpfen an den Henkeln der Krone.

2. Glocke, Durchm. 0,72 m, Höhe 0,56 m. Inschriften: GEGOSSEN AUS DER ALTEN GLOCKE | VON C. F. ULRICH IN APOLDA | IM JAHRE 1873 und KOMMT HER ZU MIR ALLE | DIE IHR MÜHSELIG UND BELADEN SEID | ICH WILL EUCH ERQUICKEN. Die Zieraten sind die gleichen wie bei der ersten.⁴ Dem Größenverhältnis 5 : 4 entsprechend sollen die Haupttöne der beiden Glocken eine große Terze bilden, vermutlich h¹ und dis².

Die Klostergebäude.

Die seit 1670 begonnenen Wiederherstellungsarbeiten haben die alten Klostergebäude äußerlich derart umgewandelt, daß nur noch die anfängliche Disposition zu erkennen ist. Diese entsprach der für die Klosterbauten üblichen Anordnung, wonach die Speise- und sonstigen Räume einen quadratischen Hof in der Weise umgeben, daß ihnen zu ebener Erde auf allen vier Seiten gegen jenen Hof eine mit großen Fenstern versehene Wandelhalle, der sogenannte Kreuzgang vorliegt und eine Flucht dieser Halle sich an die Kirche anschließt. So ist auch hier der südliche Kreuzgangflügel unmittelbar an die Nordwand der Kirche angebaut; er stößt mit seinem östlichen Ende an die in neuerer Zeit zu einer katholischen **Kapelle umgewandelte Sakristei**⁵, welche mit ihrer Ostwand auf der Stadtmauer steht und selbstverständlich früher einen Verbindungsgang zur Kirche hatte. Gegenüber, am Westende dieses Kreuzgangflügels befindet sich eine Eingangstür zum Kloster von der Straße aus mit der Jahreszahl 1791. An die Stelle von früher offenen Arkaden hat man im Anfang des 18. Jahrhunderts bereits Fenster gesetzt⁶ und in der Mitte der südlichen und der

Tafel 152

¹ Die von Falckenheiner (II, S. 40) mitgeteilte Inschrift ist auf unserer Abbildung der Marmortafel gut zu erkennen und zu lesen. Weil in Cassel, wo der Vater Monnot arbeitete, keine katholische Kirche und kein katholischer Friedhof vorhanden war, ist der Sohn bei den Franziskanern zu Fritzlar in geweihter Erde begraben worden.

² Zwei derselben sieht man auf unserer Tafel 147 an den Strebepfeilern neben dem Südportal.

³ Der in den „Hessischen Baudenkmälern“ a. S. 50 ausgesprochene Tadel: „Dieser Turm steht am ungeeigneten Ort“ erscheint uns deshalb sehr gerechtfertigt, weil seine Achse genau über dem Schlußstein des zweiten westlichen Gewölbejoches, worin die große Öffnung zum Einbringen einer Glocke sich befindet, sitzen müßte.

⁴ Ob die „alte Glocke“ diejenige war, zu welcher (vgl. Falckenheiner II, S. 38) der zum katholischen Glauben übergetretene Landgraf Friedrich II. von Hessen-Cassel einen Zentner Kupfer geschenkt hatte, ließ sich nicht feststellen.

⁵ Das darin aufgestellte Altarretabel soll aus der Stiftskirche stammen; es scheint auch von demselben Meister zu sein wie der dort befindliche Altaraufsatz im Martinschor (s. S. 51 u. Taf. 72).

⁶ Laut Stiftsprotokoll v. 8. Okt. 1728 wurden damals neue Fenster in den Kreuzgang des Franziskanerklosters gemacht, wozu die meisten Domherren Geld auf Bitten schenkten. Eubel schreibt (S. 265) darüber: „Zu Anfang des 18. Jahrhunderts hatten sich die ökonomischen Verhältnisse des Klosters schon so gebessert, daß man an einen Neubau mit größeren Raumverhältnissen denken konnte. Er wurde unter dem Guardian Urban Hertzberg 1722 begonnen und von seinen nächsten Nachfolgern zu Ende geführt. In den großen Fenstern des Kreuzganges sieht man noch jetzt einige in die

Das Ursulinerinnenkloster.

Der Anblick, den die Stadt Fritzlar in dem südlich von ihr liegenden Teil des Edertales bietet, wird weniger verschönt als beherrscht durch ein unter Stift und Dom sich breit hinlagerndes neueres Gebäude mit vielen Fenstern und flachem Ziegeldach, an das sich nordwärts eine kleine Kirche mit zierlichem Glockentürmchen aus der Barockzeit anschließt. Auch jener ausgedehnte Bau selbst, der, obgleich er nach den Plänen des durch die großartigen Grottenanlagen und Wasserkünste auf dem Karlsberg bei Cassel, dem heutigen Wilhelmshöhe, berühmten Architekten Guernieri¹ begonnen sein soll, von Kunst- und Denkmalswert nichts bietet, stammt aus dem Anfang des 18. Jahrhunderts. Er birgt ein **Ursulinerinnenkloster**, zu welchem am 15. August 1713 der Grundstein gelegt wurde und steht an der Stelle, wo schon im 12. Jahrhundert auf vom Mainzer Erzbischof Heinrich geschenktem Gelände ein Propst Bruno vom Kloster Weißenstein bei Cassel ein Armenhospital gestiftet hatte.²

Tafel 154

Dieses in der Nähe einer bereits im Mittelalter verschwundenen Bonifatiuskapelle und unweit des bis vor kurzem sichtbar gewesenen Bonifatiusbrunnens erbaute Hospital war nach der Jungfrau Maria genannt³ und erhielt erst später eine der h. Katharina geweihte Kirche, nachdem sich daneben gegen Ende des 13. Jahrhunderts Nonnen des Augustiner-Ordens in einem förmlichen Kloster als Pflegerinnen der Armen und Kranken niedergelassen hatten⁴; ein eigener Totenhof und ein Beinhaus waren nachweislich 1313 schon vorhanden. Diese Anlagen, welche in den Urkunden bis dahin stets als außerhalb der Mauern Fritzlars gelegen bezeichnet sind, veranlaßten, daß nach und nach die wegen ihr günstigen Lage vielleicht von Bonifatius zuerst für sein Kloster ausgewählte Gegend unter dem Amberg wieder besiedelt wurde und hier die Neustadt Fritzlar (s. S. 2) entstand, welche sich trotz wiederholter Zerstörungen immer von neuem aus ihren Trümmern erhob; die Katharinenkirche war bereits im Jahre 1297 als Parochialkirche der Neustadt anerkannt worden, nachdem sich faktisch die Pfarrei schon vorher als „parochia s. Bonifacii“ vom Stiftsverband gelöst hatte. Als das Kloster, nach der Stiftung eines neuen, außerhalb der Stadt gelegenen Hospitals durch die Fritzlarer Bürgerschaft, die Pfarrei an dessen dem heiligen Geist geweihte Kirche abgegeben hatte, verlor es an Bedeutung und der damit verbundene Rückgang der Einkünfte veranlaßte im 16. Jahrhundert die Auflösung des Klosters und die Veräußerung seiner Liegenschaften.⁵ Nur die Kirche blieb, wenn auch in der Unterhaltung sehr vernachlässigt⁶, in gottesdienstlichem Gebrauch; sie stammt den Formen nach aus dem

¹ Diese Nachricht und sonstige nähere Mitteilungen über die Baugeschichte des Klosters gibt Falckenheiner (Bd. II, S. 25 ff.). Über Guernieri und seine Tätigkeit in Cassel vgl. Jacob Hoffmeisters Nachrichten über Künstler und Kunsthandwerker in Hessen, S. 27.

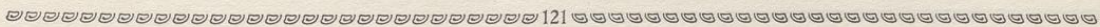
² Die vom Erzbischof Heinrich, der dabei selbst der Stiftung vier Morgen Land schenkte, unter dem 9. März 1147 ausgestellte Bestätigungsurkunde für dieses *Hospitale pauperum* ist vollständig abgedruckt bei Falckenheiner II, S. 168 ff.

³ Die Bonifatiuskapelle wird noch erwähnt in einem dem *pauperum Hospitale Sancte Marie apud Fritzlarium* vom Erzbischof Siegfried III. am 22. Juni 1239 erteilten Schutzbrief als *capella Sii. Bonifacii, penes quam ipsum Hospitale est situm*. (S. Gudenus, Cod. diplom. I, p. 556.) Sie war vom Stift dem Hospital abgetreten worden und verschwand erst, nachdem bei letzterem eine besondere der heil. Katharina geweihte Kirche erbaut worden war. — Der Bonifatiusbrunnen ist nach Anlage einer städtischen Wasserleitung, deren Hochreservoir sich in der Nähe vom Eckerich befindet, überdeckt worden; er speiste im Mittelalter die unmittelbar dabei gelegene Badestube der Stiftsherren, *stupa dominorum*.

⁴ In einer Urkunde vom 15. August 1297 (Falckenheiner II, S. 184) erscheinen *Hildeggerus prepositus, Elizabeth priorissa, Totumque collegium ancillarum Christi domino famulantium in ecclesia hospitalis extra muros Fritzlarienses, ordinis S. Augustini* und in einer solchen vom 25. Juni 1308 ist die Kirche das *monaster sente Katharine* genannt. Die erstere Urkunde enthält die Zustimmung des Stifts zur Bildung der eigenen Pfarrei für die Neustadt, zu welcher das Gebiet von der Steinbrücke bis zum Buraberg gehören soll. Das Kloster wird gewöhnlich *cenobium monialium S. Katherine* genannt.

⁵ Nähere Nachrichten hierüber gibt Falckenheiner II, S. 9 ff.

⁶ In der Kellereirechnung des Klosters von 15^{99/11} ist eingetragen: *2 gulden 12 alb. geben dem Fenstermachern Hans von Treysa von eynem langen grossen Fenster in S. Cathrin Kirchen von glase zu machen.*



Tafel 155 13. Jahrhundert und wurde zunächst von den Ursulinerinnen wiederhergestellt, dann ist **das Innere** im Jahre 1858 durch den bekannten Hessischen Gotiker Ungewitter in den jetzigen stilgemäßen Zustand gebracht worden.

Unsere Nachrichten über die Gründung und den Neubau des Ursulinerinnenklosters sind dem a. S. 98 erwähnten Manuskript des Scholasters Joh. Philipp von Speckmann entnommen, der, 1742 Kapitular geworden, der Zeit, in welcher beides sich vollzog, noch nahe stand. Er schreibt: „1712 hat Churfürst Lotharius Franz mit Bewilligung des Papstes Clemens XI. aus dem Metzger Ursuliner-Kloster berufen Charlotte, Gräfin von Aspermont, die Ursulinerinnen in Fritzlar niederzusetzen und die Jugend zu unterrichten; zu dem Ende ist ihnen die Kirche angewiesen und eine Meyerey verkauft worden, welche vor dem Krieg die Augustinerinnen in Besitz gehabt. Die Stifterin Gräfin von Aspermont selbst war Ursulinerin und erste Superiorin. Nachdem die Kirche repariert, das Haus prächtig gebaut und alles in die Ordnung gebracht, ist sie anno 1734 nach 22jähriger Vorstehung ihrer Untergebenen im Ruhm der Heiligkeit verschieden.¹ . . . Da dem Kurfürst und dessen Commissario der Status des Bauwesens des Klosters vorgelegt worden, hat sich befunden, daß das Gebäude 42555 Thlr. gekostet, ohne zu rechnen den milden Beitrag von Clemens XI. zu Rom, von Lothario Franz, vom Haus Hessen und von Waldeck.“

Nach Falckenheiner war zuerst der an die Kirche stoßende Teil des Klostergebäudes vollendet.² Der Konvent bezog ihn am 8. Mai 1719. Die ehemalige Katharinenkirche wurde als Klosterkirche am 15. September 1726 von dem Erfurter Weihbischof Gudenus³ geweiht.

Tafel 154 An diese Zeiten erinnert in der Kirche jetzt nur noch eine Wappenmalerei und Inschrift im südlichen Fenster mit der Jahreszahl 1717⁴, nachdem die alte Ausstattung und die Grabsteine der ersten Ursulinerinnen bei der Ungewitterschen Restaurierung daraus entfernt worden sind.⁵ Die einschiffige Kirche mit aus dem Achteck geschlossenem Chor und abgetreppten Strebepfeilern ist äußerlich schlicht; sie hat bis auf das zweiteilige mit Maßwerk versehene Ostfenster lange schmale Spitzbogenfenster auf der Nordseite und im Chor.

Tafel 146 An die Südwand lehnt sich wie unser **Grundriß** zeigt, eine mit einfachem Kreuzgewölbe überdeckte kleine Sakristei⁶, die auf den alten Ansichten noch nicht zu finden ist.

Auf dem bereits erwähnten Dachreiter hängen drei kleine Glocken, von denen zwei noch aus älterer Zeit stammen⁷; die dritte wurde jedoch für das Ursulinerinnenkloster gegossen.

1. Glocke, Durchm. 0,44 m, Höhe 0,38 m. Am Hals zwischen Stricklinien in gotischen Minuskeln: Ave · Maria gravia plena.

2. Glocke, Durchm. 0,48 m, Höhe 0,40 m. Am Hals unter der zweiten Stricklinie ein gotischer Bogenfries mit Lilienendigungen. Auf dem Mantel ein segnender Bischof in flachem Relief⁸, 0,06 m hoch.

¹ Die Inschrift des Denksteins wurde von Würdtwein (vgl. S. 65) kopiert und ist auch bei Falckenheiner II, S. 26/27 mit einigen andern in der Klosterkirche befindlich gewesenen abgedruckt. Jetzt sind die Inschriften nicht mehr zu sehen; die Steine wurden 1858 zum Belag eines Weges verwendet.

² Über der früher den Eingang ins Kloster vermittelnden, seit 1902 in den zwischen Kloster, Kirche und Schule gelegenen Hof versetzten Türe war als Chronostichon angebracht eine Kartusche mit oCVLVs | DOMINI NOS | ALIT ET | SERVAT, woraus man die Jahreszahl 1718 entnimmt. — Nachdem, wie aus dem Kapitelprotokoll ersichtlich, die Ursulinerinnen darum eingekommen waren, zu ihrem Klosterbau am Bäraberg Steine brechen zu dürfen, wollen solche Gefälligkeit mit ihrem Gebet wiederum vergelten, war ihnen erlaubt worden, unweit des Galgenbergs Steine zu brechen.

³ Es ist dies nicht der durch den von uns schon öfters angezogenen *Codex diplomaticus Moguntinae diocesis* bekannte Valentin Ferdinand von Gudenus (geb. 19. 6. 1679, gest. 9. 3. 1758), sondern ein Vetter von ihm Christoph Ignatius, der 1725 als Bischof von Anemovia und Erzbischöflich-Mainzischer Suffraganeus zu Erfurt geweiht worden war.

⁴ In den Ecken des Gefaches sind die Ahnen-Wappen des Stifters: Waltbott, Reiffenberg, Hundt und Cronberg, mitten größer das Stammwappen und darunter der Name: CASIMIRUS FERDINANDUS ADOLFUS L:B de Waltbott in Bassenheim mit ausführlicher Angabe seiner Titel und Würden.

⁵ Im Stiftsprotokoll vom 25. April 1719 ist notiert: *Seind hiesigen geistlichen Dames die in der Keller vorhandene alte Bilder in ihre Kirche geschenkt worden*; es könnten damit entweder einige bei der Orgelempore befindliche steinerne Konsolen in Gestalt von Köpfen gemeint sein, oder zwei gotische hölzerne Heiligenfiguren, die jetzt an der Kanzel angebracht sind.

⁶ Die Kirche selbst ist seit 1859 mit einem hölzernen Rippengewölbe überdeckt.

⁷ Der auf dem Dilichschen Prospekt (Taf. 7) sichtbare schlanke Dachreiter kann sehr wohl zwei kleine Glocken getragen haben.

⁸ Ähnliche figürliche Pilgerzeichen kommen im Kreise Fritzlar auch noch auf andern Glocken vor, z. B. in Zennern.

3. Glocke, Durchm. 0,50 m, Höhe 0,43 m. Sowohl am Hals, als auf dem Schlag längere lateinische Inschriften von je zwei Zeilen in Römischen Großbuchstaben¹, von denen die untere das Jahr 1725 und den Namen der vorher genannten ersten Oberin Charlotte enthält.

Das Klostergebäude bietet weder im Äußeren, das 1907 einige unbedeutende Änderungen erfahren hat, noch im Inneren, wo zur gleichen Zeit die Treppe verlegt worden ist, für das Inventar Interesse; auch das auf der Ostseite des Klosterhofes gelegene, neubedachte (vgl. Taf. 154) Haus, worin eine von den Schwestern geleitete Schule² sich befindet, zählt nicht zu den Denkmalsbauten. Zu erwähnen wäre aber der von der Außenwelt abgeschlossene Garten für die dem Kloster zur Erziehung anvertrauten Mädchen, weil er noch einigermaßen in dem ursprünglichen Zustand geblieben ist.³

Kapelle und Hospital zum heiligen Geist.

Ums Jahr 1308 beschloß, wie auf Seite 121 bereits mitgeteilt wurde, die Fritzlarer Bürgerschaft ein eigenes neues Hospital zu bauen⁴, in welches *die Armen und Kranken zu Hauße gelesen und ingenommen werden sollten*. Nachdem vom Erzbischof unter dem 15. Juli 1308 bewilligt worden war, daß für die damit verbundene Kapelle ein eigener Priester bestellt würde, *dem die vorgeannten burger also vil geben und bestetigen sollen, daß er darvon habe eine bequemiche und erliche förderunge oder narunge*, begann man mit dem Bau *auswendig der Stadt Fritzlar an der Eddern gelegen, jenseits der Brücke, wo man nach Holzheim geht*, auf einem Platze, den die Schwestern des Augustinerkonvents abgetreten hatten. Das Hospital soll 1318 schon von Armen und Kranken bewohnt gewesen sein und auch bereits die eigene Kapelle und den Pfarrer gehabt haben.⁵

Wie die Einrichtung dieses Hospitals in ältester Zeit gewesen war, läßt sich weder aus den noch stehenden Bauresten, noch aus Urkunden erkennen; es wird wohl nicht dazu bestimmt gewesen sein, wie heute ständig arme Familien zu beherbergen und bei eintretenden ansteckenden Krankheiten als Isolierhaus benutzt zu werden⁶, sondern zur Verpflegung von Kranken in einem mit der Kapelle verbundenen

¹ Die Glocke ist auf einer Seite unzugänglich und die Inschriften sind deshalb nur zur kleineren Hälfte sichtbar. Man konnte erkennen: AO XTI MDCCXXV CHARL * A * S * AUG * SUPERIORISSA * .

² Zu diesem Schulgebäude wurde 1731 der Grundstein gelegt; es steht zum Teil auf dem 1721 erkauften Stangenfeldschen Hausplatze neben dem Totenhof der früheren Klosterpfarrei, der nordwärts von der Kirche zwischen diesem Hause und dem Ostflügel des Klosters lag.

³ Über dessen Anlage schreibt Falckenheiner (II, S. 26): „Den unter dem Kloster gelegenen, mit Schutt und mit Steinen übersäeten Platz wandelte unentgeltlich der General-Inspektor der Fürstlichen Gärten zu Kassel, Wunsdorf, ein Protestant, bei der Gelegenheit, als er zwei Töchter den Nonnen zur Erziehung übergab, in einen herrlichen Garten um, welcher, mit einem Springbrunnen geschmückt, von seinen Terrassen die schönste Aussicht und in seinen Lauben erfrischende Kühlung darbietet“.

⁴ Das Hospital wird *hospitale novum* in den Urkunden genannt im Gegensatz zu einem schon vorhandenen städtischen Spital für die armen siechen bei der St. Georgskirche, dessen einstige Existenz durch Weber erwiesen ist, und das zur Aufnahme der Straßenbettel auf die Dauer nicht genügte.

⁵ Dies wird bewiesen durch eine Urkunde vom Januar 1318 (vgl. Würdtwein, Diöcesis Mog. III, S. 484, Nr. 328) worin *dy armen und kranken dy des nordorfflig sind in deme nuwen hospitale by Fritzlar an der brucken* erwähnt werden und auch *der pberner der capellen des hospitals*.

⁶ Das Hauptgebäude wird heute vom Volk „die Cholera“ genannt, weil es beim ersten Auftreten dieser Seuche im 19. Jahrhundert zum Unterbringen der damit Behafteten hergerichtet und benutzt wurde; auch die Kapelle nennen die Leute meist „die Cholerakapelle“. Das eben erwähnte Haus ist ein schlichter Fachwerkbau mit der Schwelleninschrift: „Zachäus gab sein halbes gut, darum ihn Christus loben thut — Tobiae Barmherzigkeit wird gelobet weit und breit“. Es wurde 1702 errichtet, wie eine auf den Steinpfosten der Hoftüre angebrachte Inschrift beweist.

Raume, wie dies, um ein Beispiel aus der Nachbarschaft heranzuziehen, beim Hospital zum h. Geist in Gudensberg der Fall gewesen ist.¹ Die Anstalt lag vor einem Zugang zur Stadt am fließenden Wasser und war auch mit den nötigen Wirtschaftsgebäuden versehen, um das Nötigste für den Unterhalt der Armen und Kranken zur Stelle zu haben; wer darin werktätig die Pflichten christlicher Nächstenliebe ausübte², ist nicht zu unserer Kenntnis gelangt, auch ist uns nicht überliefert, wann der Gottesdienst in der Kapelle, die während des 30jährigen und auch im 7jährigen Kriege sicher schwer beschädigt worden ist, aufgehört hat.³ Der Kurfürst von Mainz soll die Kirche geschlossen haben, nachdem im Westfälischen Frieden bestimmt worden war, daß alle Kirchen, welche vor 1624 den Protestanten gehört hätten, nun deren rechtmäßiger Besitz bleiben sollten, und hier während des 16. Jahrhunderts schon von dem der Reformation zugetanen Stadtrat geduldet worden war, daß der von der Stadt bestellte Prediger Jost Runcke frei und offen die evangelischen Lehren von der Kanzel verkündigt hatte.⁴

Tafel 156

Die Wohn- und Wirtschaftsgebäude des Hospitals stammen aus neuerer Zeit, nur die Umfassungsmauer an der alten Holzheimerstraße mit einem Heiligenhäuschen, woran ein Opferstock, ist aus dem 14. Jahrhundert; diesem gehört auch der noch erhaltene Chor der Kirche mit einer Nebenkapelle an. Ersterer zeigt im **Grundriß** ein kurzes Joch vor der mit fünf Seiten des Achtecks schließenden Apsis; die an die Nordseite sakristeiartig angebaute rechteckige Kapelle, welche 1404 von Happelo Katzmann d. Ä. gestiftet wurde⁵, hat zwei mit Kreuzgewölben überdeckte Joche und in der Südwestecke ein rundes Türmchen mit zum Dach führender Wendeltreppe. An ihrer Ostwand steht noch der dem Erlöser geweihte Altar⁶; das Maßwerk der zweiteiligen Fenster ist das gleiche wie das der beiden Nebenfenster im Chor, die demnach auch erst aus dem Anfange des 15. Jahrhunderts stammen und, schon durch die größere Höhe, seltsam gegen dessen Mittelfenster mit ganz anders gebildetem Maßwerk abstechen. Eine genauere Betrachtung des Mauerwerks (man sieht

Tafel 157

auch auf unserer **Abbildung der Kapelle von Südost**) klärt darüber auf, wie dies zusammenhängt; eine etwa 2 m unter dem Decksims horizontal verlaufende Mauerfuge beweist, daß von hier an eine Aufhöhung stattgefunden hat unter gleichzeitiger, etwas rücksichtsloser Veränderung aller drei Kapellenfenster.⁷ Vermutlich war in dem Rachekrieg, welchen die Brüder des am 5. Juni 1400 bei Kleinenglis von den Mainzischen Rittern Friedrich von Hertingshausen und Kunzman von Falkenberg überfallenen und ermordeten Herzogs Friedrich von Braunschweig (s. S. 66) gegen den Erzbischof, der als Anstifter zu der Tat verdächtig war, im Verein mit dem Landgrafen Hermann von Hessen unternommen hatten und der um Fritzlar mit Brennen und Sengen wütete⁸, auch das außerhalb der Stadtmauern liegende Hospital mitsamt der

¹ Es erscheint nicht unwahrscheinlich, daß vor den nach 1400 erfolgten Veränderungen an der Kapelle ein anstoßender Raum zur Aufnahme der Kranken vorhanden war.

² Otte schreibt (Kunstarchäologie I, S. 120): „Seit etwa der Mitte des XII. Jahrhunderts scheinen die klösterlichen Pflegeanstalten bei Zunahme der Bedürfnisse und bei der sich infolge der Kreuzzüge notwendig machenden strengeren Gesundheitspolizei nicht mehr ausgereicht und zur Gründung von besonderen Krankenhäusern geführt zu haben, die sich namentlich seit dem Anfang des XIII. Jahrhunderts durch die 1198 vom Papst Innocenz III. bestätigten Brüder vom heiligen Geiste und unter Beteiligung der Magistrate schnell über die Städte Deutschlands verbreiteten. In archäologisch-baulicher Beziehung ist über diese Hospitäler des heil. Geistes als gemeinsame Eigentümlichkeit derselben zu bemerken die Anlage am Eingange der Stadt und am fließenden Wasser, sowie die enge Verbindung des Krankensaales selbst mit einer Kapelle; ersteres aus Gesundheitsrücksichten, letzteres zur besseren geistlichen Pflege der Kranken.“

³ In der Stadtrechnung von 1605 findet sich unter den Ausgaben ein Posten: *iv Tlr. 8 ß so meister Christian der Stadt abn dem aufgerichteten orgelen im hospital abverdient*, und war demnach eine kleine Orgel für die Kapelle beschafft worden.

⁴ Hierüber ist Näheres zu finden bei Falckenheiner II, S. 14 ff.

⁵ In einer Urkunde a. d. E. d. 16. Jahrhunderts wird sie als die *Catzmänner capelle neben dem chore der spittals Kirchen von Fritzlar* aufgeführt.

⁶ Im Jahre 1405 (*feria quinta post festum Sanctorum Philippi et Jacobi apostolorum*) bestätigte Erzbischof Johannes von Mainz zu Fritzlar *instauracionem, erectionem, dotacionem et fundacionem altaris in capella lapidea annexa ecclesie Sancti spiritus extra muros opidi Fritzlariensis in honorem sancti Salvatoris, gloriosissime virginis Marie etc. per Happellonem Katzmann Seniore opidanum Fritzlariensem*.

⁷ Die Fenster erhielten in den oberen Spitzbögen neue Gewände mit einem ganz anderen Profil, wobei der Übergang mit den alten Teilen nur sehr roh vermittelt wurde; beim Mittelfenster fand das ältere Maßwerk wieder Verwendung.

⁸ Man vergleiche hierüber Falckenheiner I, S. 288.

Kapelle verwüstet und zerstört worden. Bei der darauf im Anfange des Jahres 1405 erfolgten Wiederherstellung wurden im Chor Mauern und Fenster erhöht, die Decke neu eingewölbt¹ und die „Catzmennerkapelle“ auf der Nordseite angebaut. Das Dach mit dem zierlichen Türmchen, worin zurzeit keine Glocken mehr hängen, stammt wohl aus dem Ende des 17. Jahrhunderts. Wie die Kirche nach Westen hin — im Jahre 1505 waren sechs Altäre darin² — ausgebildet war, läßt sich, nachdem die Wände verschwunden sind, und der Chor mit einer glatten Mauer, worin ein den Formen nach aus dem Schluß des 18. Jahrhunderts stammendes Portal sitzt, abgeschlossen ist, läßt sich bei dem gegenwärtigen Zustande des vorliegenden Höfchens nicht erkennen; nur ein Aufgraben der Fundamente könnte Aufschlüsse bringen. Die südliche Umfassungsmauer zeigt vier jetzt vermauerte Arkaden und in einer derselben ein aus dem Ende des 17. Jahrhunderts stammendes Kruzifix von recht handwerksmäßiger Arbeit. Auch auf der Südseite scheint ein Gebäude mit der Kirche in Verbindung gestanden zu haben, in welches die jetzt als Eingang dienende Tür führte.⁴


Im Innern der Hospitalkapelle sind beachtenswerte Architekturteile nur die beiden skulptierten Schlußsteine (auf dem in der Apsis Blattwerk, wie im Kreuzgange der Stiftskirche, auf dem andern eine die Wundenmale zeigende Christusfigur), dann ein einfacher Dreisitz in der Südwand des Chorschlusses, und endlich eine reichere Piscina, sowie ein Weibrotschrankchen unter dem südöstlichen Chorfenster. Beachtenswert und hochinteressant ist die zum Teil freiliegende, zum Teil noch durch die Kalkweiße erkennbare Polychromie der Glieder und die Bemalung der Wände aus zwei Perioden; man sieht, namentlich neben den Schlußsteinen barockes Rankenwerk, in den Fensterbrüstungen dagegen figürliche Darstellungen von Heiligen in Lebensgröße aus der Bauzeit der Kapelle. In schwarzen Umrissen flott hingzeichnete Konturen sind mit ungebrochenen Lokaltönen koloriert und von frei behandeltem gotischen Pflanzenornament umgeben.

Tafel 158

Vor fast vierzig Jahren schrieb Falckenheiner (Bd. II, S. 22): „Die zwar kleine, aber in einem würdigen Stile ausgeführte Kirche des Hospitals steht seit nun etwa 200 Jahren verlassen. Der Predigtstuhl ist stumm geworden. Der Altar trauert unter seinem Staube. Durch die zerbrochenen Fenster schlägt der Regen. Das enge Schiff ist mit Ackergerätschaften angefüllt. Möchte doch meine Bitte um Schonung und Erhaltung dieses Gebäudes nicht vergeblich sein!“ Daß sie bisher keine Erhöhung gefunden hat, beweisen unsere Abbildungen und Beschreibungen des heutigen Zustandes, beide lassen aber auch erkennen, daß heute noch die Möglichkeit vorhanden ist, die Kapelle ihrem Denkmalswert entsprechend wiederherzustellen und dann auch in gottesdienstlichen Gebrauch zu nehmen. Wir haben die gegründete Hoffnung, daß beides bald zur Ausführung kommt.

Der Vollständigkeit wegen ist im Anschluß an diese außerhalb der Stadt gelegene Kapelle noch zu erwähnen die ihr benachbarte **Herz-Jesu-Kapelle auf dem Siechenrasen**, ein sehr bescheidenes Bauwerk in der Ederniederung aus dem Jahre 1754.⁴ Versteckt und einsam steht sie zwischen hochragenden Bäumen, nur einmal alljährlich, am zweiten Pfingstfeiertage einer zu ihr wallenden Prozession geöffnet.

Tafel 157



¹ Hierbei dürften die Konsolen eingesetzt worden sein, von denen jetzt die Gewölberippen aufsteigen, und unter denen, trotzdem ihr Unterplättchen ornamentiert ist, die Rippen bis zum Fußboden fortlaufen.

² Es gab damals auch einen im Freien stehenden Altar neben der Kirchentür, der (vgl. Würdwein, Diöc. Mog. III, S. 466) als *Novum altare ante januam* bezeichnet ist.

³ Der Keller davon ist noch erhalten. Bei Dilich (vgl. Taf. 7) sieht man, daß das Kapellendach als Schleppdach über diesen Bau, der auch in seinem Oberstock durch eine in der Südwand der Kapelle vorhandene Tür mit letzterer verbunden war, geführt war.

⁴ Die Pfarrchronik berichtet hierüber: *Sacellum cordis domini nostri Jesu Christi erectum est a parochis R. D. Henrico Fritz et Francisco Asseln et a R. D^{no} Commissario a Meyerhoffen ex Mandato R^{mi} vicariatus d. 3 Junij 1754 benedictum. Primus fundator erat R. D. Canonicus Carl Joseph ab Hubert. legavit 100 Thlr. Hess. Währung.*

Das Rathaus.

Das Rathaus der Altstadt Fritzlar wird zwar schon viel früher genannt, aber erst in einer Urkunde des 14. Jahrhunderts in solchem Zusammenhang erwähnt, daß kein Zweifel bestehen kann, es habe das damalige „pretorium“ schon auf derselben Stelle gestanden, welche der dafür um die Mitte des 15. Jahrhunderts errichtete, im 19. Jahrhundert bös zugerichtete Bau am unteren Friedhof einnimmt.¹ Von diesem, dessen Alter durch einen neben der jetzigen Eingangstür eingemauerten Reliefstein aus 1441 festgelegt ist, existiert nur noch der verunstaltete steinerne Unterstock, der malerische und für die Zeit und Gegend charakteristische Oberbau aus Fachwerk² wurde nebst der zu dem Hauptportal, durch das man ins Innere gelangte, führenden Freitreppe³ im Jahre 1839 beseitigt. Die Schauseite war bis dahin nach dem Friedhof und der Stiftskirche zu; ihr Giebel war mit drei achtseitigen Spitztürmchen verziert, von denen das mittlere über den First ragende die Bürgerglocke trug. So sieht man das alte **Rathaus** auf Abbildungen, von denen wir eine aus Moller-Gladbachs Denkmälern der Deutschen Baukunst reproduziert haben.⁴ Die jetzige daneben abgebildete **Nordwand** zeigt im Erdgeschoß noch ursprüngliche Fenster und eine vermauerte Eingangstür; auf der langen in der Mitte geknickten **Westwand**, die jetzt, nachdem ein Häuserblock, der sich bis zum Dom erstreckte, im Jahre 1873 niedergelegt worden ist, als Front des Rathauses erscheint, sind einige Fenster und Kellertüren noch alt, sonst ist der frühere Zustand ebenso gründlich verwischt als im Innern⁵; man sieht nur unter dem Dach die Falze, in welchen einst die den ausgekragten Holzstock stützenden Knaggen gesessen haben. Nachdem bereits in 1828 der Abbruch des „baufälligen“ Rathauses⁶ beschlossen worden war, wurde er doch erst 1839 am 2., 6., 10. und 17. April in Akkord gegeben und die Arbeit bis zum 19. Mai ausgeführt; nur das Mauerwerk des Erdgeschosses blieb als Ruine stehen.⁷ Die lithographierte Ansicht der Ostseite der St. Petri Stiftskirche in dem Werk von Dehn-Rotfelser und Hoffmann (Tafel VIII) aus 1865, zeigt noch diesen damals jedoch schon beseitigten Zustand. Im Jahre 1842 schrieb Falckenheiner (Bd. II, S. 82): „Jetzt dient das Hochzeitshaus zu den Ratsversammlungen“.

Tafel 159

Tafel 159

Tafel 159

Im Oktober 1849 hatte der Stadtrat den Wiederaufbau des alten Rathauses im kommenden Jahre beschlossen; eine Überdachung der daselbst befindlichen benutzbaren Keller sollte bereits 1845 erfolgen. Die Sache stieß jedoch auf Schwierigkeiten; ein als Sachverständiger dabei beteiligter Landbaumeister Breithaupt, dessen Äußerung über die Entfernung des Hochaltars der Franziskanerkirche oben (S. 118, Anm. 2) mitgeteilt

¹ Die in Betracht kommende Stelle der am 20. Oktober 1354 ausgefertigten Urkunde ist bereits, weil sie sich auf die jetzige Bonifatiuskapelle am Dom bezieht, auf S. 55 in Anm. 4 abgedruckt; diese wird bezeichnet als *in cymiterio ecolesie Fritzlariensis sita et ipsi ecclesie contigua contra pretorium ejusdem opidi*.

² Dieser Oberbau hatte große Ähnlichkeit mit dem des im Jahre 1408 erbauten leider auch seit 1837 abgebrochenen alten Rathauses zu Cassel.

³ In einem Häuserverzeichnis aus 1724 wird in der Straße *inter institores* das Rathaus aufgeführt als „*domus senatoria seu curia de gradibus*“, darunter das Weinstübgen“; es war also eine Kellerwirtschaft darin.

⁴ Der kleine Holzschnitt findet sich auf dem Titelblatt des 3. Teils. Es existieren auch noch verschiedene Handzeichnungen davon, von denen nur ein in der Sammlung des Hessischen Geschichtsvereins zu Cassel befindliches Blatt des a. S. 7 in Anm. 3 genannten Malers Fink aus Cassel erwähnt sein soll.

⁵ In seinem nicht zum Druck gelangten Fritzlar-Album schreibt Weber: „Das Tor führt nach den unteren Räumen (*camerae sub pretorio*), welche die Krämer-Bruderschaft, sog. Michelsbrüder, die sich erst 1854 auflösten, gegen Entrichtung eines Zinses an das Stift benutzte“.

⁶ Im Steuerkataster der Stadt Fritzlar aus den Jahren 1828/29 meldet der Vorbericht vom Rathaus: „Sehr baufällig und verfallen schon seit dem siebenjährigen Kriege, wo in demselben ein Militärlazarett gewesen. Zur Einlegung des Weins und Branntweins hat es einen schönen großen Keller“.

⁷ Es verdient erwähnt zu werden, was Falckenheiner (II, S. 105) schreibt: „Die Lügenbank stand vor dem Rathause, und der Meister derselben führte nach Erkenntnis des Gerichts alle Lügner, Betrüger etc. zu ihrer Beschimpfung auf dieselbe (eine ähnliche Schmach wie der Eseltritt)“.

wurde, gab ein Gutachten über die Herstellung ab, worin gesagt wird, daß es „unzweckmäßig, auch unvorteilhaft und unzulässig erscheine, einen Rathausbau mit anständigem Äußeren und Innern unter Beibehaltung jener alten Mauern auszuführen“, dazu sei „nachgewiesener Maßen die Lage des alten Bauplatzes ungeeignet und unschicklich für ein solches öffentliches Gebäude“. Infolge davon beschloß der Bezirksausschuß des Verwaltungsbezirks Fritzlar unterm 1. Juli 1850, den Wiederaufbau des Rathauses auf dem alten Platz und mit Beibehaltung der noch vorhandenen alten Mauern für eine Verschwendung des Gemeindevermögens zu erklären und demgemäß die Ausführung zu untersagen; nur ein Notdach solle wegen des Kellers gemacht und der gewonnene überdeckte Raum zur Aufbewahrung von Spritzen und anderen Gerätschaften benutzt werden. Daß man in der Fürsorge weiter gegangen ist, erscheint als eine Tat der städtischen Behörden im Interesse der Denkmalpflege, die alle Anerkennung verdient, denn nun liegt die Möglichkeit vor, auf die alten Grundmauern wieder ein dem vorhanden gewesenen nachgebildetes Fachwerkgeschoß zu setzen und der Stadt an dem historischen Platze ein würdiges Rathaus zu schaffen. Der Magistrat fügte sich dem angegebenen Beschlusse nicht; ein am 22. Juli 1850 eingereichtes Projekt für den Wiederaufbau wurde unterm 26. dieses Monats genehmigt und im Jahre 1852 konnte das Rathaus wieder benutzt werden. Für die heutigen Verhältnisse ist der Notbau jedoch nicht ausreichend.

Als künstlerischen Schmuck des Äußeren zeigte das Rathaus nur das vorher erwähnte **Relief** über der südlichen Eingangstür; man sieht darauf den Schutzpatron der Mainzer Erzdiözese, den h. Martin als Ritter zu Pferd, wie er den Mantel mit dem Bettler teilt, und daneben die knieende Figur des Fritzlarer Bürgermeisters Johannes Catzmann mit seinem Wappen. Auf dem Rahmen befindet sich in gotischen Minuskeln die Inschrift: *Anno · dñi · M̄cccc̄ · lxi · h̄ar · ymagne · f̄ri · mañi · f̄rolpe · fecit · johes̄ · t̄cazma · t̄shabinus.*¹ In den oberen Ecken sind hängende Schilde mit dem Wappen des Mainzer Domstifts und dem der Stadt Fritzlar angebracht; sie erhielten bei der im Anfang der siebziger Jahre erfolgten Wiederherstellung des Rathauses unrichtige Tinkturen und sind daher im jetzigen Zustand unverständlich.²

Auch die Neustadt Fritzlar, welche, wie S. 2 angegeben wurde, eigene Verwaltung hatte, besaß bis zum Jahre 1637 noch ihr Neustädter Rathaus, obschon die Vereinigung mit Alt-Fritzlar schon früher erfolgt war; am 18. Dezember des genannten Jahres wurde der Abbruch des vernachlässigten Holzbaues beschlossen und bald danach ausgeführt.³

¹ Johannes Catzmann kommt in dem Kalendarium von 1450 (vgl. die Webersche Ausgabe a. S. 20, 57 und 81) vor als Besitzer früher Hombergschen Steinhauses in der Werkelgasse, des jetzigen Gasthauses zum Englischen Hof, von dem a. S. 132 die Rede sein wird; er war 1438 und 1444 Bürgermeister.

² Die von Falckenheiner (II, S. 81) gegebene Beschreibung des Reliefs an seiner ursprünglichen Stelle ist sehr ungenau; sie lautet: „Eine Doppeltreppe führt zu dem Eingange, über welchem der hl. Martin zu Pferde, wie er eben ein Stück seines Mantels abschneidet und es einem Bettler reichen will (das Wappen der Stadt), in eine Steinplatte ausgehauen, noch dermalen zu sehen ist. Auf der rechten Seite des Heiligen stehet ein Schild mit zwei Querbalken, links aber hat ein anderer Schild zwei (Mainzische) Räder.“ Von vorhandenen Farbenspuren wird nichts mitgeteilt, auch nichts über die Bedeutung der Wappenschilder; daß der hl. Martin das Wappen von Fritzlar vorstelle, ist ein Irrtum, der dazu geführt hat, daß der Heilige im neuesten Stadtsiegel erscheint. Es bleibt auch zweifelhaft, ob der Schild mit den zwei Rädern das Stadtwappen vorgestellt hat, weil man nicht weiß, ob nicht noch mehr darauf war, und der churfürstliche Wappenschild auch im ersten und vierten Quartier das weiße Rad im roten Felde zeigt. Sicher ist nur das Wappen des Erzstiftes, weißer Schild mit roten Balken, weil die letzteren plastisch ausgearbeitet sind, während das Wappen mit den Rädern nur aufgemalt war. Die Beschreibung des Marktbrunnens wird uns Anlaß bieten, auf diese Wappenfrage zurückzukommen. Das Catzmannsche Wappen zeigt im geteilten Schild oben einen wachsenden roten Löwen im goldenen Felde und unten eine dreifache Teilung in Schwarz und Gold.

³ Im *Protocollum oder gemein stattbuch senatus Frideslariensis 1627—40* findet sich darüber folgendes: *Actum Fritzlar 18. Dezember 1637 ist geschlossen, das dasz Neustetter rathhaus bey augen scheinlicher grossen baufelligkeit undt besorglicher ruin abgelegt undt dasz gehöltze, so nicht widerumb zu verbauen stehet, ufs rathhaus zu verbrennen gebracht, das ubrige bauholtz aber usm hochzeitthaus zu behuff des Müllenbauwes asservirt undt die zigel gleicher gestaltt der stadt zum besten deponirt werden sollen.* Das Haus lag am Amberg über dem Fleckenborn.

Das Hochzeitshaus.

Über diesen umfangreichen, mit einer Schmalseite in der Geismarstraße stehenden und mit der anderen an die Schildergasse stoßenden Bau von 130 Fuß Länge teilt ein mit dem Jahre 1528 beginnendes Memorialbuch der Stadt Fritzlar a. Bl. 102 b und 103 a folgende Nachrichten mit, welche im Jahre 1681 „in dem Knopf ufm Hochzeitshaus giebel zu finden in einer gedräheten buchsen verwahrt“ bei damals nötig gewordener Reparatur des Daches dort gefunden worden sein sollen: „1578 die 4. Augusti hat der hochwürdigst fürst herr Daniel Erzbischof zu Maintz diesen hof und baufällige behausung zu erbauung eines Hochzeitshauses bürgermeister, rath und gemeinde dieser stadt Fritzlar gnädigst und umb vierhundert gulten batzen erblich zukommen lassen,¹ welche behausung folgender jahr — achtzig und achtzig ein — neue erbaut und daran gewendet bis daß mans ins tach und leimen bracht ahn die dreytausent dreyhundert thlr.; jeder thlr. zu 31 alb. gerechnet“. Die nun folgenden Namen des Kurmainzischen Amtmanns, des städtischen Schultheißen und der vier Bürgermeister, der Schöffen und des Dachdeckers übergehen wir und bemerken nur noch, daß es schließlich heißt: „Johannes Ostheimius scriba civitatis Fridslarie juratus scripsit Non. 7 bris (5. September) anno post christum natum 1581“, weil dadurch festgestellt wird, daß der Neubau in zwei Jahren vollendet war. Weiter soll dazu aus späterer Zeit bemerkt gewesen sein: „1662 ist das durchs kriegswesen ruinirte hochzeitshaus reparirt“ und „Anno 1681 der hochzeitshauses bau abermahlen bestiegen und am tachwerch nöthiges reparirt“. Der vom Erzbischof der Stadt zur Erbauung des Hochzeitshauses verkaufte Grund und Boden bildete mit den darauf stehenden Gebäuden den sog. Hainer Hof, eine Besizung, welche das benachbarte Zisterzienserkloster Haina² im 13. Jahrhundert erworben und mit einem Klostervogt, der die dem Kloster in Fritzlar und Umgebung durch Kauf und Stiftungen zustehenden Frucht- und Geldgefälle vereinnahmte und verrechnete, besetzt hatte. Das Haus diente häufig dem Abt und den Mönchen als Absteigequartier³ und hatte deshalb auch eine Kapelle; einige Baureste der alten Kloster-voigtei blieben in dem Neubau erhalten,⁴ dessen zwar schlichte, aber groß angelegte und solid ausgeführte

¹ Im Vorbericht zum Steuerekataster der Stadt Fritzlar (18⁸⁸ | ⁹⁹) wird nach einer älteren Quelle ausdrücklich gesagt: „mit der Verbindlichkeit ein neues Gebäude aufzuführen zum ausschließlichen Gebrauch für öffentliche Aufzüge, Lustbarkeiten und Hochzeiten“.

² In der Geschichte von Fritzlar spielt dieses Kloster keine besondere Rolle; daß die Hainer Mönche bei Stift und Bürgerschaft aber wohl gelitten waren, geht daraus hervor, daß der 1314 verstorbene Kantor Hermann von Grune mit Zustimmung von Schöffen und Rat der Stadt die Austeilung einer von ihm gemachten Brotstiftung für die Armen den „Brüdern grawen ordens in ihrem hobe gelegen in der statt Fritzlar in der straße, dy da heissit die Geysmargasse“ übertrug. Über Haina selbst wäre folgendes zu erwähnen: nach mehreren schon seit 1140 und zunächst von dem Grafen Poppo von Reichenbach unternommenen, aber verfehlten Versuchen, Zisterziensermönche aus Altenkamp für ein in der waldreichen Gegend bei dem Dorfe Löhlbach zu gründendes Kloster zu gewinnen, gelang dies endlich im Jahre 1215 einem Enkel des Genannten, dem Grafen Heinrich von Ziegenhain. Das durch reiche Schenkungen geförderte Kloster Haina mit dem Erbbegräbnis der Ziegenhainer Grafen blühte rasch empor und erwarb nicht nur in der unmittelbaren Nachbarschaft Dörfer und Güter, sondern hatte bald in der Wetterau und in Franken so bedeutende Besitzungen, daß auch in Frankfurt a. M., in Gelnhausen und an anderen Orten für die Verwaltung Vogteien in eigenen Häusern, die wie in Fritzlar „Hainer Hof“ hießen und noch heißen, nötig wurden.

³ Das Kloster Haina besaß noch ein Haus am Friedhof in Fritzlar, welches nicht lange vor 1528 neu erbaut war und das im genannten Jahr durch Kauf (für 2000 fl.) an den Erzbischof Albrecht von Mainz überging, nachdem das Kloster vom Landgrafen Philipp von Hessen aufgehoben worden war; zum Hospital für Geistesranke und Gebrechliche wurde es 1533 bestimmt. Philipp trat den Hainer Hof in Fritzlar, welchen er mit den zugehörigen Ländereien der Universität Marburg überwiesen hatte, später wieder an den Mainzer Erzbischof ab. Vgl. Falckenheimer II, S. 82.


⁴ Man fand im Jahre 1904 bei Umbauten gotische Türgewände in den Mauern und auch die Eckblattbasen von zwei romanischen Säulen. In der nördöstlichen Ecke des steinernen Unterstocks an der Schildergasse sind übereinander zwei mit rippenlosen Kreuzgewölben überdeckte quadratische Gelasse, die ihrer Fensterarchitektur nach dem älteren Bau angehören.

Erscheinung Zeugnis ablegt von dem Wohlstand, der am Ende des 16. Jahrhunderts noch in Fritzlar bei Stadt und Bürgerschaft herrschte.

Das im Laufe der Jahrhunderte zu den verschiedensten Zwecken mißbrauchte **Haus**¹ ist in 1903 zum städtischen Schulhause umgeändert worden und dadurch, wenn auch verunstaltet, wenigstens vor dem Untergange durch gänzliche Vernachlässigung bewahrt. Es besteht aus dem massiven 16 Fuß hohen Untergeschoß, welches die Küche und Wirtschaftsräume enthielt, und zwei Oberstöcken in Fachwerk, bei denen aber die Balken leider nicht gezeitigt, sondern überputzt sind. Wie es beim älteren Holzbau überhaupt üblich war, bot jedes dieser beiden Stockwerke einen großen Raum, dessen 30 Fuß breit gespannte Balkendecke auf Unterzügen ruht, die durch starke Holzsäulen mit verzierten Sattelhölzern und Kopfbändern gestützt sind, und von denen der untere zum Festsaal eingerichtet war, während der obere vermutlich durch Zwischenwände hergestellte kleinere Gelasse enthielt. Heute findet man in beiden Etagen vor den Klassenzimmern eine geräumige Diele. Von Vertäfelung oder sonstigem Schmuck ist im Innern nichts erhalten geblieben²; äußerlich bildet denselben ein in die Geismarstraße vorgekrachter Erker und die mit recht handwerksmäßig skulptierter Umrahmung versehene Eingangstür, welche zu einer breiten, in einem die lange Westfront des Gebäudes unterbrechenden Ausbau liegenden Wendeltreppe führt, auf der man bequem in die oberen Räume gelangt. Diese **Türumrahmung**³ enthält im Architrav eine Zeile mit: DAS · HAUS · STET · IN · GOTES · HAND · DAS · HOCHZ · HAUS · IST · ES · GENÄT · und darüber einen Aufsatz mit längerer gereimter Inschrift.⁴ Die Giebelbekrönung zeigt in einem mitten angebrachten Ring zwischen der Schrift ME FE—CIT die verbundenen Buchstaben AB über den 3 Malerschildchen. Danach ist ein Mitglied der Casseler Künstlerfamilie Herber⁵, das sich mit dem seinem mit A beginnenden Vornamen angehängten B kurz als Bildhauer bezeichnet hat, als Verfertiger der Tür zu vermuten, und es könnten dann der Vater Andres, sowie die Söhne Anton und Andres in Frage kommen, von denen in Cassel selbst und in verschiedenen kleinen Niederhessischen Orten handwerksmäßig ausgeführte Grabdenkmäler⁶ bekannt sind.

Tafel 162

Tafel 170



¹ Im siebenjährigen Krieg diente es als Militärlazarett, 1827 wurde es von der Stadt zur Menage eingerichtet, 1834 sollte ein Schulhaus daraus gemacht werden, 1851 bis 1863 diente es als Rathaus und nebenbei als Kriminalgerichtslokal.

² Nach Falckenheimer II, S. 82, hatte das Hochzeitshaus „sein eigenes Hausgeräth, sein Leinenzeug zu Gedecken, auch ein reiches Inventar an Zinn-, Kupfer- und anderem Küchengeschirr, weil jedes Ehepaar, welches hier seine große (nach alter Weise dreitägige) Hochzeit oder die Taufe seiner Kinder feierte, dafür ein Geschenk an Geld oder Leinen usw. zurückzulassen verbunden war“. Dies wurde 1651 bestimmt durch eine „Hochzeitsordnung des Raths zu Fritzlar wegen der Hochzeiten auf dem Hochzeitshause“, über die ein Aufsatz Phil. Dietrichs in der Fritzlarer Zeitung vom 7. Mai 1860 (Nr. 107) Näheres berichtet. Jedes Hochzeitspaar erhielt für seine gestiftete Gabe das Recht, das von dem für seine Hochzeit gebrauten Biere übergebliebene im Hochzeitshaus verkäuflich zu verzapfen.

³ Auf den Sockeln der seitlichen Pilaster sieht man links einen Marktbauern mit einem Stück Wild auf dem Rücken und rechts eine Frau mit einem Körbchen in der Hand. Die Schäfte zeigen gut gezeichneten Blätterzierat.

⁴ Dieselbe lautet in zwölf gereimten Zeilen untereinander:

ALS MAN ZAELTE ACHCIG IAR	IM NEVNZIGSTEN IAR DARNACH MERKEBEN
DER WENIGERN ZAL SAG ICH VORWAR	BEI DISSER VIER BVRGERMEISTER LEBEN
WARD DIS NYMPHEVM ANGEFANGEN	ALS HERMAN GVNST VND IACOB WIDDING
MID ALLER BURGESCHAFT VERLANGEN	AVCH IAPHET BAVN VND IOHAN ROEDING
ZV EHREN BRAVD VND BREVTIGAM	IST DIS GEBEW ZVM ENDE GEBRACHT
IHRN HOCHZEIT GESTEN LOBESAM	WIE SIE MID FLEIS DORNOCH GETRACHT
LAVS DEO OPT MAX.	

und es scheint danach der Bau doch nicht so rasch fertig geworden zu sein, wie die obige Nachricht angab.

⁵ Eine Stammtafel der Künstlerfamilie Herber findet sich in dem Aufsatz: „Zur Baugeschichte des alten Casseler Landgrafenschlosses“ von Dr. Carl Knetsch a. S. 312 des 40. Bds. der Zeitschr. d. V. f. hess. Gesch. u. Ldskde.

⁶ Aus dem Kreis Fritzlar wird ein solches bei Kirchberg Erwähnung finden.

Der Hardehäuser Hof.

Außer dem nur etwa 5 Stunden von Fritzlar entfernten Zisterzienserkloster Haina, von dessen ins städtische Hochzeitshaus verwandeltem Hof, der *curia abbatis et fratrum de hegene*, soeben die Rede gewesen ist, gab es auch noch andere Klöster, deren mit eigenem Grundbesitz in und bei Fritzlar zusammenhängende Einkünfte und als Stiftungen auf Häusern haftende Gefälle so bedeutend waren, daß es nötig wurde, eigene Verwaltungen und Hebestellen in Fritzlar einzurichten. Während aber von den in der Nachbarschaft gelegenen Klöstern Merxhausen, Treysa und Spießkappel jedes nur ein Haus in der Stadt als Wohnung des mit Einnahme und Ausgabe betrauten Beamten besaß¹, gehörte dem entfernteren, bei Warburg gelegenen Kloster Hardehausen² ein größeres Anwesen, der Hardehäuser Hof. Er lag in der Haddamargasse nächst dem Tor und enthielt eine Kapelle, Wohngebäude, Stallungen und Fruchtscheuern; letztere waren nötig, weil das Kloster seine ausgedehnten Ländereien in der Fritzlarer Feldmark durch Laienbrüder bestellen ließ.

Den Hof früher abschließende Mauern mit Eingängen und Torfahrten, wie sie beim Hainer Hof noch stehen, sind verschwunden, man findet in seinem Innern nur noch zwei verunstaltete alte Steingebäude; an der Nordseite, wo hinter der 1868 abgebrochenen Stadtmauer (Taf. 15) der Rondengang (s. S. 15) vorbeiführte, steht ein großes Wohnhaus, dessen westlicher Teil gänzlich modernisiert in dem Gasthaus zum Hessischen Hof verborgen steckt, während die östliche Hälfte noch in unverputztem Mauerwerk zu sehen ist, aber statt des alten einen jammervollen Fachwerkbau aus der Zeit von 1860 trägt, und in der Südost-ecke sieht man einen jetzt landwirtschaftlichen Zwecken dienenden kleineren Bau, in welchen vielleicht — ein seines Maßwerks beraubtes großes Spitzbogenfenster deutet darauf hin — zu ebener Erde die Kapelle eingebaut war.³ Ein bei unlängst erfolgten Abbruchsarbeiten aufgefundener, aus dem 17. Jahrhundert stammender Stein mit dem Hardehäuser Klosterwappen ist in die Mauer eines neuerrichteten Stallgebäudes eingesetzt; von dem Verbleib des in den Hessischen Baudenkmälern (a. S. 62) erwähnten gotischen Kamins⁴ weiß man nichts.

¹ In den von Weber veröffentlichten 4 Kalendarien wird S. 85 in Spalte III ein Haus bezeichnet als *sita in der grebingaszen apud domum conventus in Merkershusen*, und a. S. 92 heißt es von einer Abgabe *de domibus ludewici plebani in frouwenmunster et fratrum de Treisa sitis in der spetalisgaszen*. In einem Häuserverzeichnis von 1502 kommt in der Grebengasse ein Haus vor mit der Bemerkung: *apertinet ad conventum in Cappele ordinis Praemonstratensis*.

² Das Kloster Hardehausen (Herswidehusen) bei Warburg, jetzt Domäne Hardehausen bei Scherfede, wurde 1140 von Altenkamp aus gegründet; man findet Näheres darüber bei Linneborn: „Die westfälischen Klöster des Zisterzienserordens 1904“ a. S. 255 ff. Er sagt a. S. 258: „Das Kloster konnte nach und nach einen weitausgedehnten Güterbesitz erwerben“. Eine Schenkung von Gütern in Fritzlar aus dem Jahre 1207 wird im Westfäl. Urkundenbuch (IV, unter Nr. 28) mitgeteilt; 1234 nimmt (s. ebenda Nr. 229) der Erzbischof Siegfried III. von Mainz das Haus und die Besitzungen des Klosters in und bei Fritzlar in seinen besonderen Schutz und befreit *cortem, quam in Fritslariensi oppido habent dilecti in Christo abbas et conventus in Herswidehusen Cisterciensis ordinis Patherburnensis diöcesis* von den gemeinen städtischen Abgaben durch eine am 27. 10. 1235 ausgestellte Urkunde (a. a. O., Nr. 239) und 1248 erklären Bürgermeister und Rat den Hardehäuser Hof frei von Schatzung, Wacht und Dienst (Nr. 398).

³ Am 8. März 1803 wurde nach Aufhebung des Klosters der Hardehäuser Hof mit den zugehörigen Fruchtgefällen durch den Hofkammerrat Wahnschaft für die Kgl. Preuß. Domänenkammer in Besitz genommen und später an einen Fritzlarer Bürger verkauft, der auch den damit verbundenen Grundbesitz erwarb, nachdem zunächst eine Kgl. Preuß. Hardehäuser Rezeptur in Fritzlar eingerichtet gewesen war. Der Hessische Hof hat jetzt Hausnummer D 78 und 79.

⁴ Es wird daselbst gesagt: „spätgotisch, mit schön und reich gegliederten Wangen und Zinnenbekrönung“ und auf Abbildungen im gotischen Musterbuch von Stutz und Ungewitter (Taf. 115, Fig. 1–3) verwiesen.

Das Deutsche Haus.

Auch der Deutsche Ritterorden war eine von den geistlichen Genossenschaften, welche in Fritzlar und Umgebung so viel an Ländereien und Zehnten besaß, daß es sich lohnte, gegen Ende des 13. Jahrhunderts eine eigene Kommende und Kastnerei in der Stadt einzurichten. Schon bevor sich „die Brüder vom Deutschen Hospital der Jungfrau Maria zu Jerusalem“ bei Marburg niedergelassen und eine Ordenskirche über dem Grabe der hl. Elisabeth von Thüringen zu erbauen begonnen hatten, bestanden in Fritzlar Beziehungen zum Deutschen Orden¹ und nachweislich besaß das Deutsche Haus bei Marburg bereits zahlreiche Güter und Gefälle in der Fritzlarer Gegend, bevor es am 29. Juni 1290 von Konrad von Udenborn, einem Fritzlarer Bürger, sein in der Münstergasse gelegenes Steinhaus² zum Sitz eines Komturs und für seine „Kastnerei“ erkaufte. Seit dieser Zeit gab es in Fritzlar beim Münstertor das Deutsche Haus, die „curia dominorum teuthonicorum“, ein Anwesen, dessen Nebengebäude in der Flehmengasse lagen und von da aus zugänglich waren, während man von der Münstergasse über einen Hof zum Hauptgebäude gelangte.³ In dieser Straße findet sich auch jetzt noch der Eingang und daneben ein spitzbogiges **Einfahrtstor** über dem ein Stein mit dem Wappen des Landkomturs Johann von Rehen und der Jahreszahl 1559 in die Mauer eingesetzt ist. Das Wohnhaus (B 59), jetzt Oberförsterei, wurde an Stelle baufälliger älterer Bauten und nach Ankauf zweier Nachbarhäuser von dem Landkomtur der Ballei Hessen, Damian Hugo Graf von Schönborn, im Jahre 1717 erbaut; es ist ein schlichtes zweistöckiges Haus mit Mansardendach in schweren Barockformen ohne Besonderheiten, aber im Innern großräumig und vornehm angelegt, nicht wie eine Wohnung für den Vogt.⁴ In der Nähe befinden sich vermutlich noch von abgerissenen Nachbarhäusern stammende kleine Keller. Nordwärts steht als Bruchsteinbau eine große dreistöckige Fruchtscheuer aus dem 13. Jahrhundert, 78 Fuß lang, 36 tief und 60 hoch, und nach der Flehmengasse zu „das kleine Fruchthaus“, ebenfalls aus dem 13. Jahrhundert, 31 Fuß breit, 27 tief und 47 hoch und auch dreistöckig. Letzteres ist leider im Sommer 1903 zu einem Wohnhaus eingerichtet worden⁵; es verlor dabei die malerische **Straßenfront** mit den schmalen gekuppelten Spitzbogenfenstern, welche dem Hause beim Volke den Namen der „Kapelle“ eingebracht hatten⁶, nur Tür und Tor, die durch den Hof zu den Scheunen führten, sind erhalten geblieben.

Tafel 170

Tafel 168

¹ Hierüber finden sich nähere Nachrichten in dem Aufsatz von Carl Heldmann: Geschichte der Deutschordensballei Hessen etc. in d. Zeitschr. d. Ver. f. h. Gesch. u. Ldskde., N. F., Bd. XX, S. 1 ff. Die Kommende Möllrich-Fritzlar wird von S. 74 ab ausführlich besprochen. Wir verweisen auf eine bei Wyß, Urkundenbuch des Deutschen Ordens, in Bd. I als Nr. 5 abgedruckte Urkunde aus 1219, welche von der Verpfändung des einem Fritzlarer Bürger Rudolf Huberich gehörigen Hauses an zwei Deutschordensbrüder Heinrich und Eckard zu Reichenbach handelt, als älteste Nennung von solchen in Fritzlar.

² In der Verkaufsurkunde (Wyß I, Nr. 513) übergibt er dasselbe als *domum lapideam una cum lignea annexa et tota curia in Münstergasse sitam*.

³ Unterm 6. Juli 1315 (vgl. Wyß II, Nr. 279) wird das Haus gegen einen Jahreszins von allen Diensten und Steuern befreit.

⁴ Der genannte Graf Schönborn war seit 1701 Landkomtur in Marburg und nach der Reformation der erste katholische; er wurde 1715 Kardinal, 1719 Bischof von Speier und starb 1743. Auch in Marburg, wo er sich nur vorübergehend aufhielt, ließ er eine neue Wohnung für den Landkomtur bauen und wird mit dem Fritzlarer Bau dort für diesen gleichfalls ein würdiges Absteigequartier haben schaffen wollen.

⁵ Nach 1866 waren die beiden Fruchtscheuern zwar in Privatbesitz gekommen, aber zunächst unverändert geblieben.

⁶ Eine Kapelle dürfte im Deutschen Haus zu Fritzlar wohl niemals gewesen sein, da ein Brüderkonvent daselbst nicht bestanden zu haben scheint. Vgl. Heldmann a. a. O., S. 79. Das neuerlich abgebrochene, in den Hess. Baudenkmälern (S. 61) erwähnte Gebäude im Hof des Hauses A 2 zeigte eine ähnliche Front und war ebenfalls eine Scheuer.

Bürgerhäuser.

Trotz so mancher Verluste an denkmalswerten Wohnbauten, welche Fritzlär, sogar auch in neuerer Zeit, erlitten hat und von denen das Verschwinden der a. S. 110 genannten Stiftshöfe wohl am bedauerlichsten ist, finden sich doch noch fast in allen Gassen und Gäßchen größere und kleinere, meist jedoch außen und innen verunstaltete und veränderte Privathäuser, welche einem verständnisvollen Forscher auf dem Gebiet des Deutschen Holzbaues und des mittelalterlichen Wohnungswesens reiche Ausbeute, gerade mit ihrem einfachen und schlichten Äußeren und der in vielen noch erhaltenen oder doch erkennbaren Innendisposition, gewähren würden. Die Inventarisierung kann leider nicht allem nachgehen, was Aufmerksamkeit erregt, auch hat ein Denkmälerverzeichnis nicht die Aufgabe, sich mit kunst- und kulturgeschichtlichen Forschungen zu befassen und, ins einzelne gehend, technische Fragen zu erledigen, es soll aber doch etwas mehr geben als nur die in die Augen fallenden Äußerlichkeiten, wenn die Möglichkeit dazu sich bietet. Es würde zu weit führen, wollte man darauf achten und verfolgen, in welcher Weise neben dem zunächst alles beherrschenden kirchlichen Leben und Treiben mit der Zeit Landwirtschaft und Handelsverkehr, Gewerbe und Handwerk die Bauweise und damit das innere Stadtbild beeinflußt haben.

Tafel 168

Während des Mittelalters und selbst später gehörten in Fritzlär, ebenso wie in den Hessischen Nachbarstädten, Steinhäuser zu den Seltenheiten; nur fünf im Besitz von Mitgliedern des städtischen Patriziats gewesene Wohnbauten fanden wir im 14. Jahrhundert urkundlich als „steinhaus“ und als „domus lapidea“ erwähnt. Sie sind noch heute nachweisbar, jedoch bis auf zwei, die den Eindruck eines Doppelhauses machen, wenig in die Augen fallend, zumal die Gebäude Oberstöcke aus Fachwerk tragen, welche dem steinernen Unterbau, der trotz späterer Veränderungen durchweg ganz schlicht und schmucklos gehalten ist, bei im Laufe der Zeit nötig gewordenen Erneuerungen des älteren Holzbaues aufgesetzt worden sind. Jene beiden ganz in Stein aufgeführten **Häuser in der Haddamargasse** (B 86 und B 87) sehen einander so ähnlich, daß sie sicher als gleichzeitig angesprochen werden dürfen; nähere Nachrichten über Erbauer und Besitzer fehlen leider, wir konnten nur feststellen, daß 1368 Walthelm Iwan, ein Mitglied der a. Taf. 104 als 1572 ausgestorbenen Patrizierfamilie, ein Steinhaus in der Haddamarstraße besessen hat¹, zu dem auch, als „Boumenhaus“, ein Holzbau gehörte; vielleicht war dies das anstoßende kleine Eckhaus nach der Judengasse zu, wenn nicht darunter ein Hinterhaus verstanden wird. Viele von den größeren Häusern in Fritzlär zeigen nämlich, wie später noch nachgewiesen werden wird, das Eigentümliche, daß zu dem schmalen Vorderhaus ein langer, oft bis zu einer anderen Straße reichender Hof mit Nebengebäuden gehört, der das bequeme Einbringen von Handelswaren oder Ökonomievorräten ermöglichte. Die Straßenfronten unserer beiden Steinhäuser haben im Laufe der Zeit an Türen und Fenstern Änderungen erfahren und auch beide die oberste Giebelzinne verloren²; im Innern zeigt sich nichts Altes mehr. Noch weniger ist dies der Fall bei den anderen sog. Steinhäusern. Das ansehnlichste von diesen steht am oberen Markt (A 137) und wird 1350 als dem Schultheißen Johannes Knorr gehörig erwähnt³; ein zweites ist das jetzige Gasthaus zum Englischen Hof in der Werkelgasse (C 120), bei dem weder außen noch innen Spuren so hohen Alters zu sehen sind, daß man

¹ Die im sogenannten Jurisdiktionsprotokoll der Stadt Fritzlär unter Nr. 48 kopierte Urkunde zählt die Häuser auf, welche zehn Bürger verpfänden, weil die Stadt für sie 300 w Pfenniggeld aufgenommen und dafür 30 w jährlicher Gülte verkauft hat. Unter 4 erscheint Walthelm Ywan mit dem oben genannten Haus, das einerseits an das Haus der Kunne Terkis, andererseits an das von Henrich Kirchayn grenzte.

² Türen und Fenster beider Häuser sind verändert, nur die im Giebel vorhandenen schmalen Schlitzfenster sind noch ursprünglich, das im Untergeschoß von B 87 sichtbare Maßwerkfenster war vermauert und wurde vor einigen Jahren zufällig entdeckt.

³ In den 4 Kalendarien wird a. S. 79 in Spalte III ein zinspflichtiges Haus am Markt näher bezeichnet als gelegen *in opposito domus lapidee johis knorren*. Vor diesem letztern waren die Fischbänke. Wie eine Inschrift über der Haustür bezeugt, fand im Jahre 1749 eine Veränderung des Hauses statt.

132

darin ein im 14. Jahrhundert dem Bürgermeister Conrad Homberg und später dem Schöffen Johannes Catzmann, der 1441 (vgl. S. 127) das Relief mit dem h. Martin am Rathaus hat anbringen lassen, zugehöriges Patrizierhaus vermutet.¹ Ebenso wenig ist dies der Fall bei einem Eckhaus in der Geismargasse nach der Straße „zwischen den Krämen“ zu, welches einst einem Johannes Iwan „uf dem frithobe“ gehörte; bei ihm (D 30) ist der steinerne Unterstock gründlich verändert² und im 17. Jahrhundert der Fachwerkbau neu aufgesetzt. Das letzte der fünf ermittelten mittelalterlichen Steinhäuser, welches „am frithof“ in der Nähe der Johanniskirche gestanden hat und Gottfried Terckis gehörte³, wird wohl auch nur einen massiven Unterstock gehabt haben, der noch in dem Eckhaus (D 66) gegenüber vom Rathaus versteckt ist.

Die Fachwerkhäuser, welche bis heute noch die überwiegende Mehrheit aller Wohngebäude bilden — erst seit dem Bau der Kaserne vor dem Haddamartor hat der moderne Backsteinbau in der Stadt Eingang gefunden —, reichen, soweit sie in künstlerischer Beziehung in Betracht kommen können, von der 2. Hälfte des 15. Jahrhunderts an bis in die Zeit um 1750 und bieten demnach auf engem Raume ein übersichtliches Bild von drei Jahrhunderten Hessischer Holzbaukunst. Reich ornamentierte Prachtbauten finden sich in Fritzlar nicht, unbeeinflusst von auswärts hat sich in bescheidener Weise eine heimische Entwicklung vollzogen, die am Alten festhielt und uns gerade in ihren ältesten Denkmalen manches bietet, wonach man in anderen Zentren des Fachwerkbaues vergeblich sucht. Hochinteressant und wichtig sind in dieser Beziehung besonders zwei frühe **Holzhäuser**, deren Äußeres in den Hessischen Holzbauten von Dr. Ludwig Bickell bereits den Fachleuten zur Kenntnis gebracht worden ist, die aber mit Zugrundelegung von fürs Inventar von dem sich für die alte Heimatkunst und besonders den Holzbau interessierenden Architekten August Dauber zu Marburg freundlichst zur Verfügung gestellten **Aufmessungen** erst in ihrer Bedeutung erkannt und gewürdigt werden können. Das ältere, nach Bickell aus der Zeit um 1470 stammend, ist ein Handwerkerhaus (D 25) in der für das geschäftliche Leben wichtigen Lage „zwischen den Krämen“, wo es gegenüber dem Rathaus am Eingang zur „meydemiste“ eine Ecke einnimmt. Hier schließt sich an das zum Gewerbebetrieb eingerichtete Vorderhaus ein nur wenig jüngerer ebenso breiter Hinterhaus an, welches dem vom Besitzer nebenbei unterhaltenen Feldbau die nötigen Räume bot.⁴ Das andere, von Bickell als „altes Kaufhaus am Markt ca. 1480“ bezeichnet, steht auf der Ostseite des Marktplatzes, wo die Hauptverkehrsstraße Fritzlars, vom Haddamartor zum Werkeltor, vorbeiführt, und bleibt auch von den Besuchern der Stadt, welche an jenem bescheidenen Häuschen zwischen den Krämen achtungslos vorübergehen, wohl kaum unbemerkt, macht sich doch ein seine Front bekronendes Türmchen aus der Ferne im Stadtbilde geltend. Im Grundriß fast dreimal so tief, als seine Straßenbreite mißt, steigt das Haus als gotischer Ständerbau vier Stockwerke hoch, um mit seinem



Tafel 164

Tafel 165 u. 166

¹ Auf S. 81 der 4 Kalendarien heißt es in Spalte III: *datur r solidus de domo quondam Conradi hoinberg*, während in IV gesagt wird: *de domo jobis catzman* und in II der entsprechende Eintrag lautete: *Item Conradus de Hoinberg de domo lapidea in werklegassin*.

² Dieses Haus wird bei der in Anm. 1 vorkommenden Verpfändung als Steinhaus des Johannes Ywan *uff dem frithobe* erwähnt und kommt in den Kalendarien a. S. 51 derart vor, daß über seine Lage kein Zweifel sein kann; der Eintrag lautet: *dantur iij solidi de domo Metzzen holtzheim et gyonis aurifabri sita inter institores in acie in opposito domus johannis ywani*. Wie eine Inschrift über der jetzigen Haustür angibt, wurde das Haus 1737 umgebaut.

³ Das Haus erscheint a. S. 73 in Spalte III mit der Auflage: *Item dantur xxj denarij de domo lapidea gotfridi terkis sita uf deme frithobe apud domum johannis engilmar pistoris*.

⁴ Seit der von Bickell im Jahre 1887 gemachten und 1891 auf Taf. 8 in den Hess. Holzbauten veröffentlichten photographischen Aufnahme des Hauses sind auf dessen Schauseiten — die Rückseite geht in einen Hof und die Nordwand ist vom Nachbarhaus, wie es überall in Fritzlar üblich ist, durch ein schmales Traufgäßchen getrennt — vom Putz befreit und das Balkenwerk gezeigt worden; der auf Taf. 165 dargestellte Zustand beider Seiten ist ohne die Rekonstruktion der Fenster nun sofort sichtbar. Daß bei ihm die ursprüngliche Haustüre (Abb. b. Bickell auf Taf. 45) nicht fehlt, muß besonders betont werden. Während im Vorderhaus der oberste Stock auf schlichten Konsolen auskragt, gehen im Hinterhaus die Stiele durch alle drei Geschosse, von denen das unterste 2,97 m, das nächste 2,72 m und das oberste 2,36 m hoch ist. Die Grundfläche des älteren Hauses mißt 7,35 × 11,42 m, der Anbau hat eine Tiefe von 7,15 m. Über die Raumeinteilung im Binnenhaus und die Dachkonstruktion geben die Dauberschen Zeichnungen Aufschluß; der geräumige Laden, die hübsche Treppenlage und namentlich die vertäfelte Eckstube im ersten Stock lassen darauf schließen, daß der Erbauer ein wohlhabender Mann gewesen ist. Trotzdem braucht das Haus kein Einfamilienhaus gewesen zu sein; leider war nicht zu ermitteln, welches Handwerk darin betrieben wurde.

ziemlich wuchtigen Giebeltürmchen die Häuser der Nachbarschaft zu überragen. Auch hier fehlt der schmale, bis zu einem anderen Straßenzug sich ausdehnende Hof mit Einfahrt und zum Lagern von Waren dienlichen Nebengebäuden nicht.¹

Die Entwicklung des Fritzlarschen Fachwerkbaues entspricht nicht den Erwartungen, die man sich im Hinblick auf die beiden eben besprochenen eigenartigen Leistungen des ausgehenden 15. Jahrhunderts, neben denen noch verschiedene unbedeutende Häuser aus der gleichen Zeit vorhanden sind², zu machen geneigt sein könnte. Das in der Folgezeit Entstandene liefert nur ein monotones Gesamtbild, dem die Lichter mangeln und in welchem sich das allmählich schwindende Verständnis für das eigentliche Wesen des Holzbaues offenbart. Häuser mit in der Gesamtanlage außergewöhnlichen Fassaden fehlen³; in den Einzelheiten der Schnitzverzierungen, die aber leider vielfach durch neueren Putz und Beschieferung verdeckt sind⁴, findet sich mancherlei Beachtenswertes, Reste von Polychromie des Holzwerks, sowie von Bemalung der Gefache in Kratzputz oder Anbringung von Füllbrettern sieht man nirgends, die den erhaltenen Bruchstücken nach einst reicher ornamentierten Haustüren sind meist verändert und damit unserer Beurteilung entzogen. Wie die auf den Tafeln 160 a. ff. erscheinenden Markt- und Straßenbilder beweisen, ist es Regel, die Häuser mit der Giebelseite gegen die Straße zu stellen⁵, während aber anfänglich diese Schauseite wirkungsvoll durch die überhängenden, von Konsolen getragenen Geschosse mit geschnitzten Balkenköpfen und Fußschwellen gegliedert ist, geraten später die Wandflächen der einzelnen Stockwerke mehr und mehr in eine Ebene, deren Öde, nachdem auch das Balkenwerk nicht mehr gezeigt, sondern alles gleichmäßig geputzt und gestrichen ist, sich bei einigen dem 18. Jahrhundert angehörigen, anspruchsvollen größeren Häusern unangenehm bemerklich macht. Davon, daß im Innern von solchen oder auch noch späteren Häusern denkmalswerte Treppenanlagen, Decken, Öfen und dergl. vorhanden seien, ist uns nichts bekannt geworden. Von der Existenz kunstvollen Mobiliars heimischer Arbeit im Privatbesitz ist nichts zu unserer Kenntnis gekommen; Händler und Liebhaber sollen, als das Sammeln von „Altertümern“ in Mode kam und als Sport betrieben zu werden anfang, in dem verkehrssarmen Landstädtchen für billiges Geld oft gute Beute gemacht haben.⁶

¹ Wenn auch das von Bickell (auf Taf. 44) als „altes Kaufhaus am Markt“ bezeichnete Schmalhaus von der landesüblichen Form abweicht, so ist diese doch nicht so fremdartig, daß es nötig wäre, wie dies von Hanftmann in seinen Hessischen Holzbauten a. S. 65 vor kurzem geschehen ist, diese für einen Import von außen zu halten und es für „das charakteristische Haus des Büdnern, das lange schon in Frankreich bestanden und sich vielleicht am Rhein und im ehemaligen Dekumatgebiet vereinzelt fand“, zu erklären, es kann sehr wohl von einem heimischen Meister selbständig für die Krämerzunft der Michelsbrüder erfunden und erstellt worden sein. Unsere Tafel 166 gibt Aufschluß über die innere Einteilung und den Holzverband; der turmbekrönte Erker erschien wünschenswert, um auch seitlichen Ausblick in die Zufuhrstraßen zum Markt, der in seiner ganzen Ausdehnung übersehen werden kann, zu gewinnen; das Anbringen bot keine Schwierigkeit, die Formgebung auch nicht. Das Erdgeschoß, bei dem vorn die spitzbogige Eingangstür und das gleichbreite Schaufenster daneben die ganze Hausbreite von 5,6 m einnehmen, war ein einziger Raum mit Ladenabschlag für die Verkäufer. In den oberen Stockwerken waren Zimmer für Versammlungen und Lager für Waren, die vom Hof aus, in den ein breites Tor führt, eingebracht wurden.

In der Entwicklung des Fachwerkbaues ist das Haus dadurch bedeutsam, daß an den langen Seitenwänden noch der alte gotische Ständerbau mit durch vier Stockwerke reichenden Stielen herrscht, an der Front aber bereits der Etagenbau zum Ausdruck kommt. Die kunstgerechten noch intakt vorhandenen Verstrebungen haben den Bau im Lot gehalten; an der Mittelknagge unter dem Türmchen scheint eine Madonnen(?)figur weggemeißelt zu sein.

² Eins der ältesten (C 97) in der Flehmgasse, von dem eine von Dr. L. Bickell herrührende Aufnahme auf Taf. 169 gegeben wird, ist inzwischen abgebrochen worden. Es war ein Doppelhaus.

³ Es könnte hier nur das Haus A 9 in der Haddamargasse von 1635 mit seinen zwei Erkern genannt werden.

⁴ So sollen an dem a. S. 110 erwähnten Haus der Bäcker auf den Balken Ornamente in Form von Bretzeln und andern Backwaren angebracht sein, die jetzt unter der Verschalung versteckt sind.

⁵ Eine Ausnahme bildet das kleine Häuschen D 122 am Ziegenberg unterhalb vom Fleckenborntor, von dem die Taf. 169 eine Aufnahme enthält.

⁶ So wurde ein von Bickell zu Anfang der siebziger Jahre bei einer besseren Bürgerfamilie gesehener spätgotischer, reich skulptierter Kastentisch bald danach von einem beim Manöver in dem Haus einquartierten Offizier für einen nach heutigen Begriffen minimalen Preis ausgehoben.

Der Rolandsbrunnen auf dem Marktplatz.

Das Aufblühen von Fritzlar im Mittelalter wurde wesentlich begünstigt durch das auf dem Gelände, welches die Stadt einnimmt, sich reichlich findende Wasser; bildete doch damals ein gutes Trinkwasser, wie es die dort vorhandenen Quellen geben, fast mehr noch als heute die unerläßliche Vorbedingung für die Existenz der Stadt. Die in raschem Lauf vorbeiströmende und deshalb als Wasserkraft auszunutzende Eder war eine angenehme Beigabe, zumal man später imstande war, ihr klares und im Wirtschaftsbetrieb brauchbares Wasser in die Stadt heraufzupumpen, und damit den einzigen Monumentalbrunnen, den Fritzlar besitzt, zu speisen.

Von den Quellen hat keine eine künstlerisch ausgebildete Fassung aufzuweisen, obschon gerade die am Südabhang des Hochplateaus, auf dem Fritzlar liegt, zutage tretenden sicher es mitveranlaßt haben, daß hier die Besiedelung rascher erfolgt ist als auf dem gegenüberliegenden Büraberge, den Bonifatius zum Bischofssitz im Fränkischen Hessen ausgewählt hatte. Wie dort oben jetzt keine Spur von einer Quelle, die das „opidum Buraberg“ mit Wasser versorgt hätte, zu entdecken ist², muß man heute in Fritzlar, nachdem vor einigen Jahren die einzelnen Häuser von einem in der Nähe der Eckerichwarte gelegenen Reservoir aus mit Wasser versorgt werden, nach den alten Brunnen und sogar nach jenen Springquellen unterhalb vom Stift und vom Amberg, dem Steingossenborn, dem Bonifatiusbrunnen und dem Fleckenborn, suchen³; sie sind übermauert und zugeworfen. Die in der Stadt gelegenen Brunnen, von denen einige, wie der Gundramsborn am oberen Markt, der Jordansbrunnen im Judenviertel, der Regilbrunnen beim Regiltor, laufendes Wasser hatten, während andere, wie der Burgbrunnen in dem v. Buttlarschen Garten, der Brunnen im Hofe des Minoritenklosters, der Brunnen im Haus des Domküstlers, der *curia ubi puteus est*, nur Ziehbrunnen waren, bieten lediglich ein historisches Interesse.

Mit Ederwasser wurden durch eine in der Klostermühle eingerichtete „Wasserkunst“ gespeist ein jetzt mit Brettern überdeckter, wasserlos stehender sechseckiger Kumpf mit Steinbrüstung (s. T. 27) vor der Stiftskirche auf dem oberen Friedhof und der sog. **Rolandsbrunnen** auf dem Markt. Er half bis vor kurzem mit den an dem Becken spielenden Kindern und aus den Rohren füllenden Weibern das malerische Marktbild beleben, steht jetzt aber trocken und darf nur an Sonn- und Festtagen als Zierbrunnen etwas Wasser spenden zur Erinnerung an vergangene Zeiten und Verhältnisse.

Tafel 161

Wie unser Bild zeigt, ist inmitten eines kreisrunden Kumpfs von etwa 7 m Durchmesser, dessen Wandung aus verwitterten Steinplatten mit skulptiertem Rankenwerk und Wappen besteht, der steinerne Brunnenstock aufgerichtet und mit schmiedeeisernem Gestänge an der Brüstung befestigt; er wird bekrönt von der aus Stein gearbeiteten Figur eines Geharnischten, der in der Linken eine Fahnenlanze hält und mit der Rechten sich auf einen mit dem altdeutschen Reichsadler bemalten Renaissanceschild stützt. Dieser Roland steht auf einem viereckigen Postament, welches auf den Seitenflächen die auf Tafel 13 abgebildeten Schilde

² Falckenheiner schreibt (I, S. 23) hierüber: „Der Bornacker bezeichnet noch die Stelle des alten Brunnens oder vielmehr der Zisterne, aus welcher die Einwohner des ausgegangenen Bürbergs ihr Wasser notdürftig bekamen“.

³ Den Steingossenborn findet man als schwache Quelle im Keller des Hauses D 77; sie speiste in alter Zeit, wo sie mehr Wasser hatte, die Badestube der Bürger (*stupa oppidanorum*) und trieb auch im weiteren Verlauf, mit noch andern Wasseradern vereinigt, eine Lohmühle. Eine in jenem Keller vorhandene, kleine romanische Säule stammt vielleicht noch aus der Badestube. — Der Bonifatiusbrunnen war vor wenigen Jahren noch offen zu sehen, er lieferte das Wasser zur Badestube der Kapitularen (*stupa dominorum*), und den Fleckenborn sah man vor Anlage der städtischen Wasserleitung aus den Felsen unter dem Amberg hervorquellend kräftige Strahlen in ein großes Reservoir senden.

Tafel 13

trägt. Darunter sind, wie unsere Abbildung des Brunnens zeigt, Männerköpfe angebracht, welche Wasser zunächst in ein von der Säule getragenes Becken speien, aus dem es in den großen Kumpf läuft. Im Jahre 1903 wurde der Brunnenstock von einer ihm bedeckenden Kalkweiße befreit und nach den darunter aufgefundenen Farbresten neu polychromiert, insbesondere sind damals auch die **Wappen** wieder mit den richtigen Tinkturen versehen worden.¹ Man sieht jetzt auf der Ostseite den von einem Engel gehaltenen Schild des Mainzer Erzstifts (3 rote Balken in Weiß), auf der Südseite das Wappen des damaligen Kurfürsten Daniel Brendel von Homburg, auf der Nordseite das Stadtwappen (zwei durch ein Kreuz verbundene schräglinks gestellte rote Räder in weißem von einem jugendlichen Steinmetzen gehaltenen Schild) und schließlich auf der Westseite in Rollwerkrahmen die Jahreszahl ANNO DN 1564 und darunter zwei Schilde nebeneinander mit Marken, von denen die eine auch über der linken Schulter des Schildhalters vom Fritzlarer Stadtwappen angebracht ist und demnach wohl als Steinmetzzeichen dem Bildhauer, der die Skulpturen an dem Brunnen ausgeführt hat, angehört.²

Die Ederbrücken.

Die erste Nachricht von einer Steinbrücke über den Ederfluß bei Fritzlar gibt eine Urkunde vom 18. Mai 1227³, dann melden die Chronisten bei der Erzählung von der Eroberung der Stadt durch den Landgrafen Konrad von Thüringen im Jahre 1232, er habe auch die Ederbrücke zerstört. Daß von dieser ältesten Brücke heute noch Reste vorhanden seien, ist wenig glaubhaft; es liegen aus späterer Zeit so zahlreiche Nachrichten über Beschädigung der Brücke durch Hochwasser und Eisgang vor, daß man wohl annehmen darf, auch die nächstjüngere Brücke nach ihr sei, stückweis von den Fluten vernichtet, größtenteils verschwunden.

Zufälligerweise zeigen die beiden ältesten Abbildungen der Stadt Fritzlar (vgl. Taf. 6 und 7) im Vordergrund die Brücke; sie bieten damit die Möglichkeit, den Zustand, wie er vor und kurz nach 1600 gewesen ist, mit dem gegenwärtigen Befund zu vergleichen. Auf der frühesten Darstellung bei Bruyn und Hogenberg zählen wir 10 Brückenbogen, auf der Dilichschen, welche das Südende der Brücke nicht gibt, nur 6; von der oberen Brückenskapelle nach der Stadt hin sind die Vergleichszahlen 3 und 1, während heute hinter der Kapelle gar kein Bogen mehr vorhanden ist. Es sind also Änderungen erfolgt, die sich zum Teil zeitlich nachweisen lassen. Die Steinbrücke zeigte bis zum Jahre 1880, in welchem man 4 steinerne Bogen durch zwei auf einem Stropfweiler ruhende eiserne Brückenträger ersetzt hat, zwölf im Halbkreis überwölbte Durchlässe, deren Spannweiten zwischen 6,8 bis 12,5 m schwankten. Die Breite der Brücke beträgt etwa 7,5 m und ihre Länge ungefähr 230 m.⁴ Das letztere Maß beweist, daß im Zuge der Brücke als Dämme

¹ Es bestand Neigung, den großen Kumpf nach Anlage der Wasserleitung in die Häuser als Verkehrshindernis (!) zu beseitigen; der Magistrat ließ jedoch den Brunnen herstellen, nachdem durch den damals mit Aufnahmen fürs Denkmälerinventar beschäftigten Architekten K. Wyczynski die alte Bemalung entdeckt worden war. Das Fähnchen des Ritters war schon vorher blau-weiß gestrichen und ist es auch geblieben, weil seit 1866 diese Farben als Stadtfarben gelten und an die Stelle von rot-weiß gesetzt worden sind, um nicht den Schein zu erwecken, die Stadt wolle mit den Hessischen Farben, die auch rot-weiß waren, gegen die Annexion protestieren.

² Das Zeichen findet sich auch auf einem im Kgl. Museum zu Cassel aufbewahrten Wappenstein mit der Jahreszahl 1548, der von dem dortigen Hochzeitshaus, dem sogenannten Neuen Bau stammt; er ist von Dr. F. Kück in einem Aufsatz: Siegel und Wappen der Stadt Kassel (Zeitschr. d. R. Gesch.-Vereins M. F. XXXI, S. 261) näher beschrieben und auf Taf. IV abgebildet. Es ist wahrscheinlicher, daß der zurzeit noch unermittelte Meister ein Casselner gewesen ist, als daß er seinen Wohnsitz in Fritzlar gehabt habe.

³ Es wird darin ein dem Deutschen Orden gehöriger, dem St. Petristift zinspflichtiger Weinberg näher gekennzeichnet durch den Zusatz *apud muros Fritzlarie iuxta pontem lapideum sita*. Vgl. Falckenheiner II, S. 69 u. 85.

⁴ Diese Angaben sind einem Aufsatz von W. Stock entnommen, der 1905 unter dem Titel: Die Ederbrücke zu Fritzlar im Burgwart, Jhrg. V, S. 72, erschienen ist.

aufgemauerte Straßen vorkommen; sie überspannt 3 Wasserläufe von verschiedener Breite, die Eder und zwei Mühlgräben, zwischen denen nur bei Hochwasser überflutete Ländereien (der sog. Werder) liegen. Eine auf den alten Abbildungen sichtbare Rampe ist auch heute noch auf der Ostseite der Brücke vorhanden, sie ermöglicht den Fahrverkehr über den Werder nach dem Mühlenweg, welcher zunächst zur Steinmühle und dann durchs Bleichentor nach der Mönchemühle führt.

Von den rechts und links der Rampe gelegenen Flutbögen hat der erstere in seinem Scheitel eine längere Inschrift, welche besagt, daß die Brücke im Jahre 1750 erneuert worden sei¹, während der andere ebenda nur mit MDCCCXX | FRIDESLARIA | EXSTRUXIT signiert ist. Im Jahre 1841 wurden beim Eisgange Eisbrecher, Pfeiler und Flügelmauern hart mitgenommen, auch einige Bögen derart beschädigt, daß zunächst große Reparaturen nötig wurden, bis seit 1872 ein Umbau stattfinden mußte, an den die Inschrift RENOVATUM 1872 über dem letzten südlichen Flutbogen erinnert. Der folgende Bogen dort ist vermauert² und zwar sieht man in der Vermauerung den Schlußstein der oberen Brückenkapselle mit einem *agnus dei*, ein Beweis dafür, daß diese schon seit langer Zeit verschwunden war. Der von ihrem ehemaligen Standort nach der Stadt hin sich erstreckende Teil der Brücke ist der älteste und dadurch beachtenswert, daß hier noch aus dem Mittelalter stammende Pfeiler vorkommen, welche der Materialersparnis wegen mit überwölbten Öffnungen quer durchbrochen sind. Die alten Pfeiler im Flußbett standen auf Pfahlrosten. In ihrem Aussehen bietet die Brücke dem unbefangenen Beschauer nichts von Denkmalswert.³

Etwas mehr ist dies der Fall bei der kleinen dreibogigen Brücke, auf welcher man vor dem Winter- tor den Mühlgraben, der vom Volk hier auch Eder genannt wird, überschreitet, um von der Neustadt aus zur Heiliggeistkapelle und dem Hospital zu kommen; sie enthält zwar keine charakteristischen Kunstformen, stammt aber sicher noch aus dem 14. Jahrhundert und hat ihrer geringen Breite wegen auf der Stromseite Plattformen mit Sitzbänken auf den Pfeilern, um den Fußgängern das Ausweichen gegen die Brücke überschreitendes Fuhrwerk zu ermöglichen.

Vor dem Bleichen- oder Neuentor befand sich nur eine Holzbrücke, deren Unterhaltung dem Stift und der Stadt zu gleichen Teilen oblag. Im 16. Jahrhundert war sie nach der Stadtseite hin zum Aufziehen eingerichtet; die jetzige ist ein Bedürfnisbau einfachster Art.

Mühlen.

Wenn auch die Fritzlärer Mühlen heute nichts Denkmalswertes bieten, so müssen doch über sie einige Mitteilungen gemacht werden, die sich auf ihr Alter und ihre Lage beziehen. Die älteste Erwähnung von ihnen geschieht in Wigand Lauzes handschriftlicher Chronik⁴ bei Erzählung der Belagerung Fritzlars im Jahre 1232 mit folgenden Worten: „Da brante der Landgrave abe alle Molen und Brucken auf der Edern, eroberte auch die Vorstadt und schleifte dieselbige“. Die Mühlen waren, weil für die Stadt und Umgegend unent-


¹ Auf der Seite flußabwärts ist zu lesen: 1750 NEU ERBAUET UND WAREN DER ZEIT | OBERAMTMANN BERNARD VON WEITERSHAUSEN | AMTSKELLER HERMANN ANTON HOMBERG | STATTSCHULTHEIS BENJAMIN: HENR : GUNST | BVRGERMEISTER BENJAMIN GUNST UND | JOHAN PHILIPP SINGOF; auf der gegenüber nach der Stadt gerichteten Seite steht: 1682 DURCH | DAS HOHE WASSER VND FLOSHOLZ | AUS DEM GRUND | RUINIRET.

² Falckenheiner schreibt (II, S. 86): Noch um das Jahr 1618 sollten hier drei neue Bogen angebaut werden, und die Fundamente zu ihnen waren schon gelegt worden, als der unselige Krieg die Ausführung des Werkes unterbrach und erst die Zeit des Friedens nur den notdürftigen Bau eines Dammes auf jener Grundlage gestattete.

³ Gegenüber von der oben erwähnten Rampe ist auf der Westseite der Brücke eine Treppe für Fußgänger nach dem Werder angelegt; ist man auf ihr herabgestiegen, so sieht man in der Mauerflucht ein großes unregelmäßiges Mauerstück eingelagert, wohl ein Überbleibsel der von Landgraf Konrad zerstörten Brücke. Vgl. d. Abb. auf Taf. 172.

⁴ Sie führt den Titel: Von dem loblichen Herkommen, Geschlechten, Leben, Thaten und Absterben der Könige und Surften

behrlich, bald wiederhergestellt; schon aus 1239 liegt die Nachricht vor, daß das Stift $\frac{1}{4}$ der Steinmühle erkaufte.¹ Diese Steinmühle zunächst der Ederbrücke wird 1289 in einer Urkunde als „molendinum situm apud lapideum pontem extra muros Fritzlarienses“ bezeichnet und war später ganz im Besitz des Stifts. Eine zweite Mühle „proximum capelle beati Bonifatii extra muros“ war daneben auch vorhanden, sie wurde im Jahre 1257 von dem Kloster Spießkappel bei Ziegenhain käuflich erworben² und führte deshalb den Namen der Kloster- oder Mönchemühle; 1348 wurde sie vom genannten Kloster an des Petristift gegen andere Gefälle vertauscht. Beide Mühlen sind auf der Dilichschen Stadtansicht (Taf. 7) deutlich, jede mit mehreren Wasserrädern zu sehen. Seit 1515 gehörten sie nebst einer dritten, der weit unterhalb der Steinbrücke bei der Fraumünsterkirche gelegenen Münstermühle³ nur noch zur Hälfte dem Stift, weil von ihm die anderen Hälften an die Stadt abgetreten worden waren, nachdem diese 1471 die Fraumünstermühle, welche im „negest vergangenen Kriege“ von den Hessen zerstört worden war, vom Kloster Haina übernommen hatte mit der Auflage, die Hälfte ihres Ertrages an das Stift zu geben. Die Klostermühle ist deshalb von besonderem Interesse, weil bereits vor 1530 auf Kosten des Stifts und der Stadt in ihr die S. 135 erwähnte Wasserkunst eingebaut worden ist⁴, welche den Kumpf vor der Stiftskirche, den Rolandsbrunnen und das Hochzeitshaus, sowie die beiden städtischen Brauhäuser mit Wasser versorgte. Die oberhalb der Stadt gelegene, von der Elbe vor ihrem Einfluß in die Eder getriebene Speckemühle⁵ gehörte dem Mainzer Erzbischof und wurde von ihm im Jahre 1609 dem Stift verkauft; sie blieb in dessen Besitz bis zur Aufhebung, zeigt aber auch nichts mehr aus älterer Zeit.



zu sehen, Auch was sich bei eines jedern Regierung in deßen Landschaft zugetragen und verlaufen habe und wird in der Landesbibliothek zu Cassel aufbewahrt. Quellenwert haben selbstverständlich nur die Nachrichten aus der Zeit, in welcher der Verfasser lebte. Sie sind in den fünf letzten Büchern der Chronik enthalten und im Supplement II der Zeitschrift des Hess. Gesch.-Vereins unter dem Titel: Leben und Thaten Philippi Magnanimi abgedruckt.

¹ Die Originalurkunde über diesen Kauf, *venditio quartae partis molendini apud pontem lapideum*, ist im Original im Fritzlärer Pfarrarchiv noch vorhanden; als Verkäufer erscheint *Wigandus miles dictus Fracz*.

² Die Originalurkunde über diesen Verkauf liegt im Kgl. Staatsarchiv zu Marburg; Verkäuferin war *Cristina vidua* zugleich im Namen ihrer Kinder.

³ Diese Münstermühle, in der sich jetzt das städtische Elektrizitätswerk befindet, hieß bis dahin auch die Blaumühle, weil bei ihr eine Stampfmühle zum Zerkleinern der Blätter vom Färberwaid (*Isatis tinctoria*) eingerichtet war. Der Anbau von Waid und die Gewinnung der blauen Farbe daraus bildete im 13. Jahrhundert einen Haupterwerbszweig der Fritzlärer Bürger (vgl. Falckenheiner I, S. 241), der aber wegen des vom Stift geforderten Waidzehntens vorzeitig aufhörte. Es gab damals auch von Pferden getriebene Waidmühlen, von denen eine dem *monetarius Waltheimus* und seiner Gattin *Miltrudis* gehörige, die in einem Hof oder Garten beim Schildertor lag, in einer Verkaufsurkunde aus 1288 vorkommt.

⁴ Am 19. August 1530 hatten sich Stift und Stadt darüber geeinigt, wie eins der vier Mühlräder lediglich diesem Zweck dienen sollte, und 1609 hat die Stadt Fritzlär mit Bewilligung des Stifts „eine neue Wasserkunst unter das Jungfrauenkloster zu St. Katharina gelegt“, die bis vor wenigen Jahren noch im Gang war. In der ersten Hälfte des 17. Jahrhunderts wurde wohl zur Wohnung des Mühlenverwalters ein größerer Neubau errichtet, von dem der steinerne Unterstock, sowie eine in plumpen Spätrenaissanceformen abschließende Giebelmauer erhalten sind.

⁵ Der Name erklärt sich daraus, daß in ihrer Nähe ein leichter, auf Pfählen ruhender Steg, sog. Specke (vgl. Vilmar, Idiotikon von Kurhessen, S. 391) über die Eder führt.



Wie bereits auf Seite 1 mitgeteilt wurde, besteht der Kreis Fritzlar erst seit dem Jahre 1821; damals wurde er bei der Neuorganisation der Verwaltung im Kurfürstentum Hessen aus althessischem Besitz und verschiedenen im Lauf der Jahrhunderte hinzugekommenen Gebietsteilen gebildet. Zu letzteren gehörten als allerletzte die durch den infolge des Lüneviller Friedens erlassenen Reichs-Deputations-Hauptschluß vom 25. Februar 1803 zum Ersatz für die verlorenen überrheinischen Besitzungen (Rheinfels und St. Goar) überwiesenen Mainzischen, in Hessen gelegenen Ämter Amöneburg, Neustadt, Fritzlar und Naumburg, welche bereits am 14. und 15. September 1802 von Hessischen Truppen besetzt und später unter dem Titel eines Fürstentums Fritzlar dem neu kreierten Kurfürstentum Hessen einverleibt worden waren. Das nun wieder verschwindende Fürstentum lieferte außer der Stadt Fritzlar, die dem Kreis den Namen gab, nur zwei ihr benachbarte Dorfschaften in den neuen Kreis, der infolgedessen drei Orte mit überwiegend katholischer Einwohnerschaft erhielt und auch behalten hat. Wie in Niederhessen überhaupt, war sonst allerorts im Kreise Fritzlar das reformierte Glaubensbekenntnis das herrschende.

Die von uns gegebene **Übersichtskarte** zeigt, daß der Kreis Fritzlar rechts vom Kreise Wolfhagen und vom Fürstentum Waldeck, links von den Kreisen Melsungen und Homberg eingeschlossen, sich vom Kreise Cassel aus in einem meist schmalen, oft kaum eine Stunde breiten Streifen sechs bis sieben Stunden lang gegen Süden bis zum Kreis Ziegenhain hinzieht. Der Flächeninhalt beträgt etwas über sechs Quadratmeilen, genau 340,99 Quadratkilometer.

Den Hauptbestandteil bildet das die nördliche Hälfte einnehmende, nach der Hauptstadt *Gudensberg* benannte alte Amt Gudensberg, einst Besitz der Grafen des Fränkischen Hessengauges, der Gisonen, und nach deren Aussterben an die Thüringischen Landgrafen vererbt. Von dem in der Nordwestecke liegenden, als Stadt geltenden Ort *Niedenstein* erstreckt es sich mit den althessischen Dörfern *Besse, Dissen, Haldorf, Holzhausen, Grifte, Ermetheis, Wichdorf, Obervorschütz, Metzge, Gleichen, Lohne, Werkel, Webren, Haddamar, Obermöllrich* und *Geismar* bis dicht an die Stadt Fritzlar. Aus den ehemals adligen Gerichten *Buttlar* und *Meysebug*, welche daran angrenzten, wurden *Kirchberg* und *Cappel* und vom Gericht *Maden* die Dörfer *Maden* und *Dorla* zum Kreis Fritzlar geschlagen, während aus dem oben erwähnten Mainzischen Besitz, den Hessen 1803 erhalten hatte, nur die Kreishauptstadt *Fritzlar* und die zwei dem Stift gehörigen Dörfer *Ungedanken* und *Rothelmshausen* dazu kamen.

Die langgestreckte südliche Hälfte ist noch verschiedenartiger zusammengesetzt worden; sie enthält zunächst die zum Grebenstuhl *Wabern* im alten Amt *Homberg* gehörig gewesenen Dörfer *Wabern, Zennern* und *Uttershausen*, sowie als ehemals herrschaftliche Orte aus dem Amt *Borken* die Dörfer *Großenenglis, Kleinenglis, Kerstenhausen* und *Udenborn*, dann aus dem Gericht *Jesberg* den Flecken *Jesberg* und die Dörfer *Hundshausen* und *Elnrode*, das ganze frühere Gericht *Waltersbrück* mit *Strang, Schlierbach, Dorheim, Waltersbrück* und *Bischhausen*, und endlich vom Gericht *Densberg* das einzige *Densberg*. Einen eigenartigen Zu-

wachs lieferten die im sogenannten Löwensteiner Grund an dem Fließchen Urf gelegenen, ehem adligen Dörfer *Bezigerode, Wenzigerode, Schiffelborn, Oberurf, Zwesten, Niederurf, Reptich*, welche früher ein eigenes Gericht bildeten, und die sich anschließenden Orte *Gilsa* und *Zimmersrode*, die der zum Hessischen Uradel gehörenden Familie von und zu Gilsa zuständig waren.

* * *

Trotz seiner Zusammenlegung aus so vieler Herren Besitz zeigt der Kreis, wie bei dem kleinen Fleckchen Erde, das er einnimmt, nicht anders zu erwarten ist, viel Gemeinsames, auch in seinen Denkmälern. Ein großer Teil von ihnen stammt erst aus neuerer Zeit; Kirchen und Häuser sind in den Kriegen, welche zwischen Hessen und Mainz im Mittelalter hier ausgefochten wurden, und auch während des dreißigjährigen Krieges derart zerstört worden, daß Neubauten an die Stelle kommen mußten. Niedergebrannte Ortschaften wurden immer wieder an derselben Stelle aufgebaut und nur für einen der in dem nachstehenden Verzeichnis von im Kreis Fritzlar vorhandenen Wüstungen aufgezählten Namen ist Zerstörung durch Feindeshand als Ursache vom Verschwinden des Ortes festgestellt; sonst haben, wie Landau in seiner historisch-topographischen Beschreibung der wüsten Ortschaften in Hessen nachgewiesen hat, andere Beweggründe die Bewohner veranlaßt, die alte Baustelle zu verlassen.

Aus der erwähnten Schrift von Landau ließen sich, als jetzt zum Kreis Fritzlar gehörig, folgende Namen von ausgegangenen Orten zusammenstellen:

Almuthshausen, im 10. Jahrhundert urkundlich als an den Grenzen von Wichdorf und Balhorn gelegen erwähnt; im 15. Jahrhundert Wüstung.

Berningerode (später Bräncherode), nordwärts von Jesberg, wird 1364 noch ein Dorf genannt; Reste seiner Kirche waren im 18. Jahrhundert noch vorhanden.

Berningshausen, Dorf in der Nähe von Lohne und Kirchberg, 1443 von Reinhard von Dalwig verbrannt und nicht wieder aufgebaut.

Bonigel existiert im Jahre 1320 noch als Dorf bei Niedervorschütz, erscheint aber 1403 schon als Wüstung.

Brüngershhausen, ganz nahe bei Jesberg und durch den Kobbach in Oberbrüngershhausen und die Judengasse geteilt; jetzt als Feldmark Brommershausen.

Bubenhain, zwischen Strang und Sebbeterode bei den Quellen des Treisbachs, 1336 bereits wüst.
Bubenhhausen, Wüstung bei Wenzigerode.

Elme, Wüstung östlich von Jesberg.

Elnrode, Wüstung zwischen dem heutigen Elnrode und Schlierbach.

Emserberg, Wüstung am Fuß des gleichnamigen Berges, 1384 noch als Dorf genannt.

Engelsheim (auch Ingelsheim), Wüstung zwischen Jesberg und den Wickershöfen, angrenzend an Bernigerode.

Erfirshausen bei Jesberg, schon wüst im 14. Jahrhundert.

Euschhof, Wüstung bei Densberg.

Frankenrode lag nördlich nahe bei Niedenstein.

Gasenhausen, jetzt Gottenhausen genannte Wüstung zwischen Niedenstein, Ermetheis, Wichdorf und Metze.

Gerstenhausen, Wüstung am linken Schwalmufer zwischen Schlierbach und Waltersbrück.

Glimmerode bei Elnrode, noch 1443 als Dorf Glymerderode urkundlich erwähnt.

Hain in der Nähe von Maden, 1403 mit diesem urkundlich als Dorf erwähnt.

Hausen in der Nähe von Cappel und Obermöllrich und 1403 bereits wüst.

Herzhhausen bei Jesberg, ebenfalls 1403 schon Wüstung.

Holzheim, Wüstung südlich von Fritzlar (s. S. 24). Das Dorf war aus adligem Besitz 1411 an die

Stadt Fritzlar gekommen, die letzten Bewohner verzogen in die Neustadt Fritzlar. Der Kirchenstumpf war im 19. Jahrhundert noch zu sehen.

Lützelmaden, Wüstung östlich von Maden.

Mitteldissen, Wüstung zwischen Dissen und dem Lamsberg.

Niedernbesse, 1366 noch als Dorf bei Besse, welches ehemdem Oberbesse genannt wurde, erwähnt.

Niedernhausen, unweit Wichdorf, bereits 1447 als Wüstung bezeichnet.

Oberndorf, westlich von Obervorschütz an der Ems gelegene Wüstung. Der gemauerte Dorfbrunnen war im 18. Jahrhundert noch vorhanden.

Operterode, Wüstung im Tal zwischen Strang und Hundshausen, bei der noch Gräben und Wälle sichtbar sind, 1347 noch Dorf.

Rengershausen, Feldmark zwischen Kleinenglis und Arnsbach am rechten Schwalmufer.

Rommershausen oberhalb der Eisenhütte Schönstein auf der Kreisgrenze gelegene Wüstung.

Schwasbach nordöstlich von Niedenstein am Schnegelsberg bereits 1447 als Wüstung erwähnt.

Schnepfenhain, Wüstung, jetzt Wald östlich von Dorheim.

Stockhausen, schon im 8. Jahrhundert zwischen Dissen und Besse vorhandener Ort, dessen Kirchhof 1382 erwähnt wird.

Unoldshausen bei Metze, bereits 1344 als wüst bezeichnet.

Unseligendissen bei Dissen, 1314 noch als Dorf genannt.

Untergleichen 1285 noch von Gleichen (Obergleichen) getrennt.

Venne, drei Wüstungen bei Gudensberg, deren Namen noch als Feldlagen erhalten sind: Rittervenne, westlich von Gudensberg, Mittelvenne, nördlich an der alten Straße nach Cassel, und Langenvenne, noch weiter nördlich zwischen dem Oden- und dem Guntersberg. Die Kirche in Rittervenne bestand noch 1462. Als Vanahie wird eins der drei Dörfer bereits im Jahre 1045 erwähnt, zu Anfang des 15. Jahrhunderts waren alle drei wüst.

Vortheim, Wüstung am Fuß des Kellerwalds, oberhalb vom Löwenstein am Steinbach.

Wolmersdorf bestand noch 1381 am rechten Ufer der Gilsa nordöstlich von Jesberg.

Die schon mehrfach als Wüstung erwähnte „Stadt“ Büraberg (s. S. 2), welche die großen Erwartungen ihres Gründers, des hl. Bonifatius, in keiner Weise erfüllt hat, ist in unser Verzeichnis nicht aufgenommen, weil ihre noch vorhandene Kirche, die jetzt zu Ungedanken gehört, bei diesem Dorf beschrieben werden wird; ein gleiches gilt für die Ruinen von einigen im Kreis gewesenen Ritterburgen und anderen Befestigungen, welche ebenfalls in die Beschreibungen der Nachbarorte aufgenommen sind.

* * *

Unter den vorher aufgezählten, seit 1821 mit der Stadt Fritzlar den gleichnamigen Kreis bildenden 49 Ortschaften¹ sind, wie gleichzeitig nebenbei erwähnt ist, Gudensberg und Niedenstein Städte, als solche jedoch von durchaus ländlichem Charakter, alle übrigen Orte sind Dörfer, und die meisten recht wohlhabende.² Von den kleineren und ärmeren unter ihnen haben Reptich, Schiffelborn und Strang keine Kirchen und in Haldorf besteht nur noch ein unbedeutender Rest von der ehemals dort gewesenen Kapelle,

¹ Auf unserer Tafel 1, welche die Übersichtskarte vom Kreis Fritzlar bietet, sind die Namen der Kreisorte mit Angabe der Häuser- und Einwohnerzahl nach der Zählung vom 1. Dezember 1905 in alphabetischer Reihenfolge zusammengestellt.

² In wirtschaftlicher Beziehung gilt noch immer, was Landau 1842 in seiner Beschreibung des Kurfürstentums Hessen (a. S. 227) geschrieben hat: „Neben einem milden Klima erfreut sich der Kreis zugleich eines höchst gesegneten Bodens. Vorzüglich fruchtbar sind die Gemarkungen von Fritzlar, Haddamar, Lohne, Besse, Dissen, Wabern und Zennern. Nur der südliche gebirgige Teil macht davon eine Ausnahme. Der Kreis gehört zu den am mindest bewaldeten. Beinahe alle Früchte werden im Überflusse gebaut, und namentlich wird viel Waizen gewonnen. Runkelrüben werden gezogen und auch die Obstzucht ist nicht unbeträchtlich.“

sonst ist in fast allen Orten die Kirche das einzige Gebäude, welches sich durch einigen Denkmalswert auszeichnet und daher für unser Inventar in Betracht kommt. Auffallend ist es, daß unter den Kirchen eines Kreises, der wie der vorliegende mit seiner Geschichte bis zur Einführung des Christentums in Deutschland zurückreicht, nicht eine einzige Dorfkirche vorhanden ist, die, wenn wir von der Kapelle auf dem Büberg absehen, als Ganzes derart erhalten blieb, daß sie sofort die Erbauung in romanischer Zeit verrät. Meist bedarf es einer sorgfältigen Untersuchung, bis man, selbst bei den als uralt bezeugten Gotteshäusern die jener frühesten Periode deutscher Bautätigkeit entstammenden Mauerreste und Werkstücke auffindet und erkennt. Sogar bei in ihrer Substanz vollständig erhaltenen Kirchtürmen, wie sie noch in Metze und in Waltersbrück stehen, führt erst die genaue Betrachtung innerer Teile zu der Erkenntnis und Gewißheit, daß sie romanischen Ursprungs sind.

* * *

Von sämtlichen kirchlichen Gebäuden (mit Ausnahme der dem Schlusse des 19. Jahrhunderts angehörenden in Cappel und in Rothelmshausen) geben wir die Grundrisse im Maßstab 1:200, Aufrisse und Schnitte jedoch nur in einigen besonders wichtigen Fällen. Den Grundrissen ist stets der Meridian eingezeichnet worden, einmal, weil es überhaupt von Bedeutung sein kann, zu wissen, wie die Gebäude stehen, dann aber hauptsächlich aus dem Grunde, daß es möglich wird, sie einer Prüfung zu unterziehen, ob bei der Erbauung eine Orientierung mit der Magnetnadel vorgenommen worden ist. Dieses Verfahren soll, wie Ingenieur Heinrich Wehner zu Frankfurt a. M. zuerst ausgesprochen¹ und an Kirchen, deren Gründungszeit feststeht, zu erweisen gesucht hat, während des Mittelalters üblich gewesen sein.² Ist diese Annahme richtig, so hat man, um die Erbauungszeit zu ermitteln, nur den abgelesenen Nadelstand unter Berücksichtigung der heute für den betreffenden Ort geltenden Deklination auf seinen wahren damaligen Wert zu reduzieren und in einer Tabelle der auf diesen Ort bezüglichen Säkularvariation das seinem Maß entsprechende Jahr zu suchen. Letzteres geschieht jedoch bequemer auf graphischem Wege mittelst der für die Jahre als Abszissen und die zugehörigen Deklinationen als Ordinaten konstruierten Säkularkurve der erdmagnetischen Deklination des Orts.³ Der genannte Vertreter dieser Hypothese hat die Freundlichkeit gehabt, uns die **Kurve von Fritzlar** zu zeichnen, auch unsere Grundrisse, bei denen vielleicht nicht ganz die wünschenswerte Sorgfalt auf die genaue Feststellung der Abweichung der Gebäudeachse von der Nordrichtung hat verwandt werden können, zu durchmustern, und über die Resultate nachstehende Mitteilungen zugehen zu lassen.

Tafel 172

Der Gebrauch des Kompaß bei der Ausrichtung der Kirchenachsen ist uralt; er verschwindet bei dem Niedergang der „Deutschen Bauhütten“ noch vor Beginn des 16. Jahrhunderts, ist aber in der griechisch-katholischen Kirche heute noch in Übung. Durch Urkunden oder Inschriften erhältliche Daten über Kirchen-

¹ Die ersten Mitteilungen Wehners über die unter Berücksichtigung der Anwendung des Kompaß mögliche Wiedergewinnung von Gründungsdaten mittelalterlicher Kirchen stehen in der Didaskalia, einem Beiblatt zum Frankfurter Journal, vom 9. Mai 1896 und in der Zeitschrift: „Die Denkmalpflege“ vom 20. September 1899 (I. Jahrg., Nr. 12, S. 97).

² Eine einzige Notiz darüber findet sich in „des Meisters Larenz Lachers, der Pfalz Baumeister und Pyxenmeister“ im Jahre 1516 für seinen Sohn Moritz niedergeschriebenen „vnderweisungen vnd Lehrungen sein Handwerkh desto bess vnd khünstlicher zu volbringen“. Er sagt: „Item so du wildt ein Chor an das Hochwerk anlegen, wo er stehen sol, der abmerkung der sonnen aufgang, so nimb ein Khymbast, setz den auf ein winckelmasz, vnd lasz den magnad auf die mitdaglinie stehn, vnd nimb dann die Zwerglinien, die gegen den aufgang stehn.“ (Nach dem Abdruck in Aug. Reichenspergers Vermischten Schriften über christliche Kunst, S. 139.)

³ Zu der, wenn sie östlich ist, positiv, wenn sie westlich ist, negativ geltenden Abweichung einer von Süd nach Nord gerichteten Gebäudeachse von dem mit dem Kompaß bestimmten magnetischen Meridian hat man die im Jahre der Ableseung für den Ort geltende Deklination zu addieren und diejenigen Punkte in der Säkularkurve zu suchen, deren Ordinate jenem Resultat gleich ist. Die zugehörigen um Vielfache der Deklinationsperiode von 476 Jahren verschiedenen Abszissen geben die überhaupt möglichen Gründungszeiten an, aus denen die durch andere Umstände als passend erscheinende zu wählen ist. So hat man z. B. (vgl. Taf. 81) für die Nordkrypta der Stiftskirche zu Fritzlar: Abweichung + Deklination = $-9^{\circ} + 10^{\circ},8 = +1^{\circ},8$ und findet dafür die möglichen Erbauungszeiten 724, 1200 und 1676 n. Chr., von denen nur das Jahr 724 gelten kann.

gründungen beziehen sich häufig auf Bauwerke, die nicht als erste am Platz errichtet sind; über Keimbauten, welche solchen späteren Pfropfbauten die Achsenrichtung verliehen haben, fehlen in vielen Fällen die Zeugnisse; bei der Prüfung der Achsenlage muß man vor allem auch diesen Umstand in Rücksicht ziehen. Im Kreise Fritzlar fallen deshalb außer den jüngeren Bauwerken (vom 18. Jahrhundert an gerechnet), die ohne Berücksichtigung älterer von den untergegangenen Kirchen herrührender Reste eine beliebige Achsenrichtung aufgenommen haben, auch noch eine Anzahl aus, bei denen sich zwar der heute bestehende Bau an Älteres anschmiegt, ohne daß jedoch für die Entstehung dieser maßgebend gewesenen älteren Reste ein Termin der Erbauung genannt werden kann. Die Prüfung der aus der magnetischen Orientierung berechneten Gründungszeit des älteren Baues ist dann auch nicht möglich. Im Kreis Fritzlar kommen solche Übelstände fast bei allen Dorfkirchen vor (die wenigen, bei denen das Erbauungsjahr des Turmes feststeht, gehören in die Zeit um 1500, wo die Orientierung nicht mehr genau genommen wurde) und es liefert deshalb die Untersuchung keine beweiskräftigen Resultate für die Theorie der magnetischen Ostung.¹ Eine erfreuliche Ausnahme macht nur der Petersdom in Fritzlar selbst, bei dem (vgl. S. 25) das historisch für die erste Anlage geltende Jahr 732 hinreichend mit dem aus der Orientierung der kleinen Nordkrypta auf 724 berechneten stimmt und auch die aus der Deklination für den spätromanischen Ostchor (vgl. S. 27) auf 1225 festgesetzte Bauzeit genügend mit der aus stylistischen Gründen ins erste Viertel des dreizehnten verlegten übereinkommt.²

* * *

Die im Kreis Fritzlar und auch sonst in Hessen bezüglich der Ausgestaltung von Kirchtürmen mit Schieferhelmen herrschende Mannigfaltigkeit kann hier nur mit dem Hinweis auf unsere Tafeln, welche von ihnen Abbildungen bringen, erwähnt werden. Man hat früher beim Bauen immer die gerade herrschenden Formen benutzt, auch zu Erneuerungen, und so sind, nachdem die alten gotischen Spitztürme, von denen nur zwei, in Griffte und in Werkel, sich im Kreis noch vorfinden, zugrunde gegangen waren, sowohl Neubauten, als auch die in derselben Zeit vorgenommenen Wiederherstellungen im gleichen Stile erfolgt, hier jedoch zufälligerweise alle derart voneinander unabhängig, daß kein Gebilde als Wiederholung eines bereits vorhandenen gelten kann. Nachahmungen in bewußtem Streben brachte erst das 19. Jahrhundert.

* * *

Als Beschluß dieser Einleitung folgen noch einige Bemerkungen über die Glocken und ihre Gießer. Leider sind für die Nachbarkreise des Regierungsbezirks Cassel und das angrenzende Gebiet im Fürstentum Waldeck die Glockeninventare noch zu mangelhaft und rückständig, um beim Anschnitt sehr nahe liegender Fragen deren Beantwortung liefern zu können. Es ist beispielweise noch nicht das geringste Material gesammelt und bekannt, woraus sich erkennen ließe, daß der von uns (s. S. 102) als in Fritzlar eingesessen nachgewiesene Meister Goswin, welcher für die Stiftskirche daselbst 1450 die „Christenlehrglocke“ und die „Sekunda“, sowie 1466 die Bürgerglocke gegossen hat, auch für auswärts tätig gewesen sei, was doch mit ziemlicher Sicherheit angenommen werden muß. Auch die Nachrichten über anderweit vorhandene, von Gießern namens Johannes herrührende Glocken des 14. Jahrhunderts genügen nicht, um die eine oder andere

¹ Wenn beispielsweise die Rechnung für die Kirche in Kirchberg die Erbauung des Chors auf 1380 festsetzt und man aus stylistischen Gründen nur sagen kann, derselbe stamme aus dem 14. Jahrhundert, oder wenn der nur als „romanisch“ zu bezeichnende Turm zu Waltersbrück ins Jahr 1165 verlegt wird, so ist beides ohne besondere Beweiskraft.

² Bei sonstigen Fritzlarer Kirchenbauten, deren Gründungsjahre ganz sicher sind, hat sich keine Übereinstimmung mit den aus der Orientierung ermittelten Daten ergeben. Bei der Franziskanerkirche könnten lokale Verhältnisse berücksichtigt worden sein und bei der Ursulinerinnenkirche ist vielleicht die an ihrer Stelle gewesene Bonifatiuskapelle (s. S. 121) dadurch, daß man deren Orientierung beibehielt, von Einfluß gewesen.



davon unserm „Magister Johannes“, der die undatierte Glocke im Dachreiter der Fraumünsterkirche (s. S. 178) und im Jahre 1366 die „Tertia“ im Primenturm der Stiftskirche (s. S. 101) gegossen hat, zuweisen zu können. Von den Glocken des 15. Jahrhunderts, die im Kreis vorhanden sind, kennt man bei den meisten zwar den Gießer nicht, sie bilden aber doch vermöge der verwendeten Schriftzeichen und Zieraten, wenn wir von einigen nur vereinzelt dastehenden absehen, drei leicht kenntliche Gruppen, von denen die älteste sich durch reichen Schmuck mit Abgüssen von dem Glockenhemd aufgelegten Wallfahrtszeichen auszeichnet. Zweifellos finden sich auch in der Nachbarschaft unseres Kreises Stücke, die jenen Gruppen angehören, man kennt sie aber noch nicht. Dafür, daß sie vorhanden sind, spricht folgendes; wenn auch im Mittelalter und später die Glocken gewöhnlich (vgl. Anmerk. 6 a. S. 100) an den Orten, für welche sie bestimmt waren, gegossen wurden, so waren doch die bald hier, bald dort tätigen Gießer in einem größeren Bezirk immer fast die gleichen, nur in Ausnahmefällen wurden sie von weither verschrieben, wie (s. S. 100) im Jahre 1412 Heinrich Heisterbaum aus Göttingen zu dem schwierigen Guß der großen Totenglocke auf dem Nordturm des Fritzlarer Doms.

Gesicherter Zusammenhang zwischen Glocken im Kreis Fritzlar mit solchen in der näheren Umgebung desselben wird erst gegen das Jahr 1500 hin durch Erzeugnisse aus der Gießhütte der in Homberg a. d. Efze ansässigen Familie Kortrogk vermittelt; zwei von diesen — eine Glocke aus 1511 in Werkel und eine aus 1520 in Besse — finden sich im Kreis Fritzlar, während in den dicht an der Kreisgrenze nach Homberg zu liegenden Orten Felsberg, Gensungen und Harle auch Kortrogksche Glocken vorhanden sind; eine von den beiden auf dem Kirchturm des zuletzt genannten Dorfes befindlichen soll der Sage nach für die Fritzlarer Stiftskirche bestimmt gewesen, aber unterwegs verloren gegangen sein; nachdem sie später von Schweinen gefunden und aus der Erde gewühlt worden war, wäre sie als herrenlos und um Streit zu vermeiden von einem blinden Pferd statt nach Fritzlar nach Harle geführt worden.

In der jetzt unbedeutenden Kreisstadt Homberg hielten sich Glockengießer, die auch den Kreis Fritzlar versorgten, bis zur Mitte des vergangenen Jahrhunderts hindurch; nach Henne und Hans Kortrogk finden wir zunächst im Jahre 1669 einen Johannes Ulrich, der später nach Hersfeld übersiedelte und der Stammvater der heute in Laucha und Apolda berühmte Gießhütten besitzenden Ulrichs ist, die in neuester Zeit auch bei den Um- und Neugüssen im Kreis Fritzlar fast ausschließlich in Betracht kommen und, wie das Inventar beweisen wird, bereits viele Glocken geliefert haben. Als Homberger Meister kommen weiter vor Christian und Konrad Peter in der letzten Zeit des 18. Jahrhunderts, dann Philipp Raabe seit 1820 und J. Teutschmann und F. Bartholomai um 1850.

Zu Ende des 18. Jahrhunderts machen sich die Fürstl. Hessischen Stückgießer in Cassel bemerklich; wir haben von solchen, nachdem bereits 1718 ein Georg Kohler und dann sein Sohn Jost Heinrich einige Glocken in den Kreis geliefert haben, zu nennen Joh. Friedrich Storch (1773) und C. G. C. Henschel (1797); er erscheint unter der Firma Henschel u. Sohn noch zu Mitte des 19. Jahrhunderts. Der Marburger Meister Johann Schirnbein, der ziemlichen Ruf als Glockengießer hatte, ist mit Glocken außer der in Fritzlar (1685) in Gudensberg vertreten (1702). Daß auch vereinzelt die Namen fremder Gießer vorkommen, wird das folgende Inventar der einzelnen Orte zeigen, auffallend ist es, daß darin keiner der während und nach dem dreißigjährigen Krieg in Deutschland herumziehenden Lothringischen Meister auftritt. Tonalysen mit dem Hartmann-Appunschen Glockenuntersuchungsapparat konnten außer in Fritzlar nur in Gudensberg, Haddamar, Lohne, Maden, Schlierbach, Wabern, Waltersbrück, Wahren, Werkel und Zennern vorgenommen werden.



Besse.

Kirchdorf am Pilgerbach, durch welches ehemals die Poststraße von Frankfurt nach Cassel führte, mit 1411 Einwohnern in 241 Wohnstätten; den Namen, der 1122 als Bessehe und vorher schon als Passahe urkundlich vorkommt, erklärt Arnold (Ansiedelungen und Wanderungen deutscher Stämme, S. 113) als Eberbach vom althochdeutschen *ber* und altnordischen *bassi*. Noch 1366 bestanden zwei Dörfer, Ober- und Niederbesse.¹ Ein den Namen des Ortes führendes Rittergeschlecht teilte sich im 13. Jahrhundert in zwei Stämme, von denen der eine nach Felsberg, wo noch der Bessenhof existiert, übergesiedelte sich von Felsberg nannte und 1486 ausstarb, nachdem der andere schon früher erloschen war. Von einer Burg oder Kemenate ist in Besse nichts mehr vorhanden. Der Ort gehört zu den Hessendörfern, welche in dem Sächsischen Spottvers: „Dissen, Deute, Haldorf, Ritte, Baune, Besse, Das sind der Hessendörfer alle sesse“ (vgl. Arnold a. a. O., S. 64) genannt werden.

Die **Kirche** liegt mitten im Dorfe auf einer ziemlich steilen Basaltkuppe und überragt alle anderen Gebäude; ihr westwärts stehender Turm wurde in den Jahren 1517 und 1518 von demselben Meister erbaut, welcher 1508 den Turm zu Werkel errichtet hatte. Wie dort ist der Turm im Grundriß quadratisch und ohne Strebepfeiler; ein dem Gelände entsprechend auf- und absteigender Sockel umzieht ihn. Das unterste mit einem Kreuzgewölbe überdeckte Stockwerk, in welches eine spitzbogige, reich profilierte Westtür führt, ist äußerlich durch ein Gurtgesims markiert. Die Rippen des Kreuzgewölbes von eigenartiger Profilierung steigen von Konsolen auf und tragen einen Schlußstein, der in Spiegelschrift A und R in gotischen Majuskeln und zwei Pilguscharen zeigt. Auf den Eckquadern und den Steinen der Portale sind viele **Steinmetzzeichen**. Tafel 173
Eine **Tür auf der Südseite** ist vermauert; über ihr findet sich, oben durch Traufleisten geschützt, die Inschrift: Tafel 133
Anno·dnī·m· | rxxx·vnd·vii² und daneben in schöner Umrahmung ein Relief mit der Darstellung des Heilandes, wie er unter der Last des Kreuzes zusammenbricht, welches einem an der Nordostecke des Werkeler Kirchturms befindlichen und dieselbe Szene bietenden sehr ähnlich ist.³ Über dem Fenster auf der Südseite ist eine mit der Jahreszahl 1458 versehene, also von einem früheren Bau herrührende **Sonnenuhr** eingemauert und noch eine zweite ebensolche in der Wand des Kirchenschiffs, endlich findet sich noch eine dritte, der arabischen Ziffern wegen bemerkenswerte **Sonnenuhr** aus 1518 an der Südostecke. Tafel 174
Tafel 174

Der Unterstock des Turmes war das Chorhaus der gleichzeitig erbauten Kirche und zeigt deshalb in seiner Nordwand ein rechteckiges Tabernakel mit Gittertür. Das der Glockenstube vorangehende Obergeschoß hat auf der Westseite ein Rundfenster mit Fischblasenmaßwerk, auf den beiden Nebenseiten schlichte Rechteckfenster. Die vier Schallöffnungen der Glockenstube sind, wie in Werkel, romanischen Arkadenfenstern nachgebildet; die gekuppelten, durch eine kannelierte Mittelsäule getrennten Fenster sind mit Kleeblattbogen überdeckt. Der ursprüngliche Turmhelm, wohl ein spitzes achteckiges Pyramidendach mit Ecktürmchen, wie in Werkel und in Grifte, wurde 1536 durch ein Wetter zerstört⁴ und durch das vorhandene mit Schiefer eingedeckte

¹ In diesem Jahre schenkte Landgraf Heinrich, genannt der Eiserne, den Dörfern Ober- und Niederbesse den Gemeindewald am Langenberg.

² Die charakteristischen Trennungszeichen, welche in unserem Texte durch Punkte ersetzt sind, lassen sich auf der Abbildung dieser Turmpartie, welche auf Taf. 233 gegeben ist, erkennen; das dabei vorkommende Dreiblättchen, sowie das in die mit römischen Zahlzeichen gegebene Jahreszahl eingeschobene vnd sieht man auch in der Inschrift über dem daneben abgebildeten Südportal der Kirche zu Uttershausen, welches in seiner Gliederung so vollständig mit der Tür in Besse übereinstimmt, daß beide Gewände ebenfalls als Werke einer Hand gelten müssen.

³ Trotz ihrer Kleinheit genügt die auf Taf. 239 sich findende Wiedergabe des letzteren für die Erkenntnis dieser Ähnlichkeit. Sonstige Reliefs in Uttershausen werden Anlaß bieten, dem Meister weiter nachzuspüren.

⁴ Diese Nachricht findet sich in einer Hessischen Chronik, den sogenannten Congeries, von denen ein Teil in der Zeitschr. d. Ver. f. hess. Gesch. u. Ldskde., Bd. VII, abgedruckt ist. Vgl. daselbst S. 369.

hohe Firstwalmdach mit vier vierseitigen niedrigen Ecktürmchen ersetzt, auf dessen kurzem First sich ein achtseitiges Uhr Glockentürmchen mit sogenannter welscher Haube aufsetzt; unzugänglich hängt darin ein kleines Schlagglöckchen vom Turme der 1897 abgebrochenen Kapelle in Haldorf.

Tafel 173

Das Kirchenschiff stammt, wie die Inschrift über dem **Ostportal** angibt¹, aus dem Jahre 1716; es ist von rechteckiger Grundform und wird durch einen hohen Rundbogen, welcher der flachen Balkendecke zur Unterstützung dient, in zwei Hälften geschieden. Die Fenster sind rundbogig und zweiteilig mit profiliertem Mittelpfosten; das Bogenfeld füllen die beiden ungegliederten Kleeblattbögen, welche die Fensterlichter oben abschließen. Zu beiden Seiten der vorher erwähnten Osttüre finden sich unter den großen jetzt vermauerten Fenstern zwei kleinere in Form von Kleeblättern; alle Fenster waren mit Butzen verglast. Auf der Nordseite war früher ein Zugang zu den Emporen, deren Brüstungen noch das mit Schnitzereien verzierte Holzwerk aus der Bauzeit zeigen; auch die Kanzel gehört derselben an. Die Orgel ist aus dem Jahre 1862, das Gestühl neu. In der Südwand steht ein mit Engeln und Wappen gezielter, frisch polychromierter Grabstein des 1704 verstorbenen Predigers Laurentius Gosen. Auf der Ostseite schließt ein hübscher Fachwerkgiebel mit Krüppelwalm das mit Ziegeln gedeckte Satteldach des Kirchenschiffs ab.

Im Turme hängen zwei Glocken, die eine aus 1520, die andere aus 1719.

1. Glocke, Durchm. 0,98 m, Höhe (ohne Krone) 0,74 m. Minuskelschrift am Halse zwischen Doppellinien und nach dem Gießerzeichen der Familie Kortrock² aus Homberg, einer Blech- oder Schafschere, beginnend: anno ☉ domini ☉ millesimo ☉ quingentesimo ☉ xxxvimo ☉ in honore ☉ sancti ☉ iohannis ☉ baptisti ☉ Unter dem Schriftband ein Fries aus nasenbesetzten Spitzbogen mit Lilienenden. Auf dem Mantel ein Kopf mit vierecktem Strahlennimbus.

2. Glocke, Durchm. 1,25 m, Höhe 0,96 m. Inschrift am Halse in römischen Großbuchstaben: CHRISTIAN GOTTLIEB GRAV PREDIG ADAM SCHMINCKE GREBE JOST HENRICH KOHLER³ GOSS MICH ANNO CHRISTI MDCCXIX. Darunter Akanthusfries mit Engelsköpfen. Am Schlag eingeritzt: 20 Ctr. 4 \bar{n} .

Die Kirche umgibt in unregelmäßiger Rundung ein alter befestigter Kirchhof, dessen Mauer, vielfach ausgebessert, nur teilweise erhalten ist. Mehrere Grabsteine aus der Barockzeit fallen in die Augen, namentlich zwei ältere aus 1675 und aus 1691. Dem Turme gegenüber war eine kleine Pforte angebracht, während ein hohes einfach gefastes **Rundbogentor** auf der Südostseite den Haupteingang bildete. Im Jahre 1544 wurde in dasselbe ein kleineres mit skulptierten Pfeilern, Kämpfern und in der Archivolte mit Perlstäben verziertes eingesetzt.⁴ Ein Westeingang ist laut Inschrift Anno 1802 hergestellt worden.

Tafel 173

Betzigerode.

Dorf mit 130 Einwohnern in 22 Wohnstätten, $\frac{1}{4}$ Stunde abseits der Frankfurter Straße, in waldiger Umgebung an einem kleinen Bach gelegen. Der Name, welcher 1296 als Betzichenrode vorkommt, ist nach Arnold (a. a. O., S. 452) aus den Eigennamen Bezo und *rod*(=Rodung) herzuleiten. Ein Rittergut, das früher den v. Löwensteinschen Ganerben gehörte, ist jetzt im Besitze der Familie von Heßberg, deren großes, aber

¹ Sie ist auf unserer Abbildung ganz gut zu lesen.

² Es gibt zwei Meister dieses Namens, die sich auch als Kupferschmiede bezeichnen; von dem jüngeren, Heinrich, findet sich eine Glöcke aus 1511 zu Werkel im Kreis Fritzlar, und ein Klingelbeutelglöckchen zu Metze, beide kenntlich an der aufgegossenen Schere; auf dem letzteren stehen dabei noch die Buchstaben HK (vgl. Taf. 175).

³ Über den Stammvater Gottfried dieser Casseler Gießerfamilie, von dem sich eine Glocke zu Niederurf findet, sind nachzusehen Hoffmeisters Nachrichten S. 61.

⁴ Steinmetzzeichen, die sich daran finden, sind auf Taf. 174 abgebildet.

nichts von besonderem Interesse bietendes Herrschaftshaus mit Freitreppe und Park dahinter hoch über dem Orte liegt. Auch das daneben stehende, 1773 von dem Hauptmann Ernst Ludwig von Heßberg erbaute **Försterhaus**, in dessen Unterstock eine Kapelle eingerichtet ist, kommt weniger durch das angebaute Fachwerk-türmchen für eine Glocke in Betracht, als durch diese letztere und die Abendmahlsgeräte. Eingepfarrt ist das Dorf nach Zwesten. Tafel 174

Die Glocke, Durchm. 0,57 m, Höhe 0,54 m, trägt die Inschrift: SOLI DEO GLORIA | ANO ★ 1733. Ein hübscher Barockkelch (22 cm hoch) zeigt die Casseler Beschau und ein Schildchen mit den Buchstaben JFJ¹, sowie die eingeritzte Schrift *Amelia Elisabeth Guttein nach Bötzingenode ao 1735*, während auf einer zinnernen Weinkanne, welche auch Casseler Stempel aufweist, die Buchstaben AEG (BÆTZKERODA) 1735 zu sehen sind. Beide Stücke sind demnach Stiftungen der damaligen Gutsbesitzerin, der Witwe Amelie Elisabeth Goddäus, welche wohl auch die Glocke geschenkt hat. Die Kirche wird noch von der Guts-herrschaft unterhalten.

Bischhausen.

Kirchdorf mit 275 Einwohnern in 44 Wohnstätten am linken Ufer der Schwalm nebst einer schon 1262 urkundlich erwähnten Mühle, die bis vor kurzem noch als Holzbau des 16. Jahrhunderts bestand, jetzt aber als moderner Backsteinbau dasteht. Die Station Zimmersrode der Main-Weser-Eisenbahn ist 20 Minuten entfernt. Der alte Name Bischoushusen 1193, Bissopheshusen 1196, Biscopeshusen 1221 ist nach Arnold (a. a. O., S. 413) ohne weiteres verständlich. Der Ort gilt als Ursitz der Familie von Löwenstein, die sich anfänglich von Bischofshausen nannte und an welche noch der an der Schwalm gelegene Junkerhof erinnert.

Die Kirche wird bereits 1217 erwähnt, 1246 kommt auch ein dñs Conradus plebanus de Biscopeshusen in einer Urkunde als Zeuge vor. Patrone waren die Besitzer des Gerichtes Waltersbrück, zu dem das Dorf früher gehört hat. Der jetzt vorhandene Bau besteht aus einem aus dem Ende des 15. Jahrhunderts stammenden aus dem Achteck geschlossenen **Chor** und dem in gleicher Breite anschließenden Schiff, über dessen Westeingang die Jahreszahl 1749 mit dem Monogramm des Landgrafen Friedrich I. die Erbauungszeit angibt. An der nordöstlichen Ecke des Chors ist ein runder Treppenturm mit Spitzbogenpforte, durch den man zur Orgelempore und auf den Dachboden gelangt; die Wendeltreppe führt an einer Schlüssellochscharte und einem kleinen Spitzbogenfenster vorbei. **Das Innere** zeigt keine Spuren von früherer Einwölbung, das darin befindliche Ostfenster hat sein Maßwerk verloren; ein schlichtes, rechteckiges Weibrotsschränkchen mit eiserner Gittertür befindet sich in der Nordwand und ein halb vermauertes Spitzbogenfenster gegenüber auf der Südseite. Im Geplätte abgetretene Grabsteine mit Figuren und Wappen. Ein größeres **Steinbildwerk**, zum Teil durch den Pfarrstuhl und die Orgelbühne verdeckt, ist an der südwestlichen Apsisseite; es zeigt die Figuren des 1579 verstorbenen Arnolt von Lewenstein, seiner Gemahlin Barbara von hundelshausen und ihrer vier Kinder, hironimus, johan und margretha und eines dohet, unter dem Kruzifix knieend. In der noch gotische Motive enthaltenden Umrahmung sind im Sockel, sowie in dem oberen Abschluß je drei Wappenschilder, ganz oben im Giebelfeld die Hauptwappen Lewenstein und Hundelshausen; alles ist handwerksmäßige Arbeit eines Steinmetzen, von dem sich auch in Niederurf und in Zwesten Epitaphe finden. Tafel 175

Der Treppenturm trägt ein achtseitiges Glockendach und bildet mit dem der Kirche im Westen auf-sitzenden hölzernen Hauptturm, der ein geschweiftes und gebrochenes vierseitiges Zeldach hat, von Osten her ein malerisches Bild. Es sind zwei Glocken vorhanden: Tafel 175

¹ Der Kelch erweist sich hierdurch als eine Arbeit von Johann Friedrich Junck, Meister zu Cassel seit 1725. Vgl. Hoffmeisters Nachrichten, S. 54.

1. Glocke, Durchm. 0,75 m, Höhe 0,60 m. Am Hals zwischen zwei Stricklinien und mit bärtigen Köpfen als Trennungszeichen (statt der von uns benutzten Punkte) die Inschrift in schönen gotischen Minuskeln: *anno·domini·millesimo·cccc·lxxvij·in·die·f̄ri·joh̄is·bap̄tiste*. Sonstiger Zierat findet sich an der Glocke nicht. Eine in dem benachbarten Niederurf befindliche aus dem Jahr 1472 rührt von demselben Gießer her, obwohl dort drei vom hiesigen und untereinander verschiedene größere Köpfe als Trennungszeichen erscheinen.

2. Glocke, Durchm. 0,63 m, Höhe 0,48 m. Am Hals zwischen Stäbchen in Lateinischen Großbuchstaben und in zwei Reihen: DER GEMEINDE BISCHHAUSEN GEHÖRE ICH | PHILIPP RAABE ZU HOMBERG GOSS MICH, 1827, sonst schmucklos.

Tafel 175

Am Klingelbeutel ein altes **Glöckchen** von eigenartiger Arbeit, wie solche im hiesigen Kreise und auch anderwärts mehrfach vorkommen; unter den Kirchengeräten ist ein silberner Barockkelch mit dem Meisterzeichen ¹_W^C in einem querovalen Schildchen.¹

Um den Kirchhof, der ehemals befestigt war, zog sich, den verschwundenen Herrensitz einschließend, eine in Resten noch erkennbare Mauer, an deren Südwestseite eine rundbogige Tür zu einem unter dem Kirchhof gelegenen tonnengewölbten Raum führt, der als Gefängnis gedient hat. Der alte Beschlag mit Schloß und eine Klappe zum Durchreichen von Speise ist an der jetzigen Tür wieder angebracht. In alter Zeit soll Bischhausen aus sieben Bauerschaften bestanden haben, die alle ihre Keller (Gaden) innerhalb des Kirchhofs hatten. Im Jahre 1821 wurden Reparaturen an der eingestürzten Mauer und der Futtermauer an der Schwalm, welche unmittelbar am Kirchhof vorbeifließt, vorgenommen; ein Teil der Mauer wurde 1859 beim Neubau der Schwalmbrücke abgetragen.

Cappel.

Kirchdorf mit 167 Einwohnern in 33 Wohnstätten, am linken Ederufer, ³/₄ Stunden östlich von Fritzlar auf einer Anhöhe gelegen. Name von *capella*.

Tafel 174

Die Kirche wurde 1894 nach Abbruch des alten aus 1669 stammenden kleinen Fachwerkbauwerks in gotischem Stil (der Westturm mit Steinhelm) nach den Plänen des Regierungsbaumeisters Dr. Schönermark erbaut. Nur der als Altarfuß dienende achtseitige **Taufstein** mit verschieden gestaltetem, blindem Maßwerk auf den Seitenflächen und die beiden Glocken sind aus der alten Kirche herübergekommen.

1. Glocke, Durchm. 0,63 m, Höhe 0,50 m. Halsumschrift: SOLI DEO GLORIA · ANNO 1742 GOS MICH M. P. HANSEN.

2. Glocke, Durchm. 0,42 m, Höhe 0,40 m, hat am Hals nur die Aufschrift: ANNO 1742, ist also wohl von demselben Gießer.

Densberg.

Kirchdorf mit 383 Einwohnern in 73 Wohnstätten, im engen Tale der Gilsa am Fuße des Kellerwalds gelegen; westlich davon auf der Spitze eines vom Dorfe ins Tal auslaufenden Felsrückens die Dens-

¹ Es könnte, wenn auch der Casseler Stempel fehlt, eine Arbeit des dortigen Meisters Jacob Cramer sein. Vgl. Hoffmeisters Nachrichten, S. 35.

burg, welche dem Ort den Namen gegeben hat und als Mainzischer Besitz bereits im 11. Jahrhundert vorkommt.¹ Der Name ist nach Arnold (a. a. O., S. 337) von Deno abzuleiten. Wenn auch ein plebanus in Thensburg bereits 1248 urkundlich erwähnt ist, weiß man von einer älteren Kirche daselbst nichts.

Die Kirche wurde 1806 erbaut als einfacher Bedürfnisbau, sie zeigt aber doch an Türen, Kanzel und Orgel Anklänge an Empireformen. Auf dem Westgiebel ist ein schlichter Dachreiter von viereckter Grundform. Es hängen darin zwei Glocken. Tafel 176

1. Glocke aus frühgotischer Zeit, Durchmesser 0,60 m, Höhe 0,52 m, also von sehr schlanker Form; die platte Haube hat nur 20 cm Durchmesser. Ohne Schrift und andere Zeichen, nur in $\frac{2}{3}$ Höhe zwischen zwei mit Wachsfäden hergestellten Reifen ein ebenso gewonnenes Zickzackornament. Sie ist wohl die älteste Glocke im Kreis und hat durch einen kleinen Sprung an Tongehalt verloren.

2. Glocke, Durchmesser 0,58 m, Höhe 0,48 m. Am Hals Inschrift in Lateinischen Großbuchstaben: DER GEMEINDE DENSBURG GEHOERE ICH C. PETER ZU HOMBERG GOSS MICH 1790. Auf der Fläche das Petersche Zeichen, ein Schild mit gekreuzten Schlüsseln.

Alter, wohl einst befestigter Kirchhof um die Kirche. Das Pfarrhaus ist ein durch die innere Raumverteilung interessanter Fachwerkbau.

Von der Burg sind nur geringe Mauerreste erhalten. Die kleine Burgstelle findet sich auf einem gegen die umliegenden Höhen niederen Basalthügel, der auf drei Seiten zu den sumpfigen Wiesen im Gilsatal steil abfällt und daher fast unzugänglich ist. Die vierte Seite wird von dem gleich hohen Gelände, worauf die Kirche und weiter die Häuser des Dorfes stehen, durch einen tiefen, künstlich hergestellten Halsgraben getrennt. Tafel 176

Dissen.

Kirchdorf mit 474 Einwohnern mit 69 Wohnstätten zwischen den beiden Zweigen der Cassel-Frankfurter Straße, welche von Grifte ausgehen. Es ist eine Haltestelle an der Kleinbahn Grifte-Gudensberg. Nach Arnold (a. a. O., S. 131) ist der Name vielleicht zum altnordischen *dis* Grabhügel zu stellen und würde Totenstätte bedeuten; hierfür spricht die dabei gelegene Wüstung Unseligendissen, was Heidengräber zu bedeuten hätte. Vom Dorfe durch die Frankfurter Straße getrennt, erhebt sich nordwärts der 304 m hohe Scharfenstein, ein Basaltkegel mit steilen Wänden. Außer Unseligendissen gab es in südlicher Richtung auch noch ein Mitteldissen am Lamsberg. Dissen gehört zu den sechs alten Hessendörfern. 1308 wird eine Familie de Thusen genannt.

Die Kirche stammt aus dem Jahre 1739, nur der westlich von dem äußerlich achteckigen Schiff stehende Turm ist älter und aus gotischer Zeit; er hat annähernd quadratischen Grundriß und ist mit seiner Ostwand in die Kirchenmauer eingebaut. Beim Neubau des Schiffs erhielt er einen hohen, unten ausladenden Helm, auf dessen Wetterfahne 1740 zu lesen ist. Er war ein Wehrturm; sein unterstes, jetzt fensterloses Geschoß bildete das Chorhaus der alten Kirche, deren Schiff sich, wie der erhaltene Triumphbogen beweist, ostwärts anschloß. Der Raum ist mit einem Kreuzgewölbe überdeckt, dessen hohlprofilerte Rippen unvermittelt aus der Wand heraustreten und einen mit einer Rosette verzierten Schlußstein tragen. Bis zur Glockenstube folgten zwei Geschosse, das unterste mit Balkendecke, das obere, wie die Anfänger zeigen, überwölbt, beide nur durch kleine rechteckige Fensterchen (Schießschlitze) erhellt. Die Glockenstube hat auf allen vier Seiten verschiedenartig gebildete spätgotische Maßwerkfenster, zwei mit, zwei ohne Mittelpfosten. Die Anlage des Schiffs blieb nur ein Versuch, von dem landesüblichen Grundriß abzugehen, ohne die Sache Tafel 177

¹ Die a. S. 25 Anm. 4 zitierte Urkunde Wetzels ist datiert: Denisburgk, Okt. 29. 1085.

konsequent durchzuführen, sonst hätten Kanzel und Emporen andere Stellungen erhalten. Die Ausstattung ist nüchtern und unbedeutend in künstlerischer Beziehung.

Im Turm zwei Glocken, von denen die eine zu den älteren im Kreise gehört und als solche durch die aufgegossenen seltenen Wallfahrtszeichen besondere Wichtigkeit hat.

1. Glocke, Durchm. 0,92 m, Höhe 0,75 m, die Bügel mit Flechtwerk. Am Hals zwischen Stricklinien mit sehr schlecht gerichteten Buchstaben und meist in gotischen Minuskeln die Inschrift: + Anno ꝛ dni m. ccccxviij: Ave maria ꝛ ꝛia ꝛlenꝛ dominus ꝛerum benedictꝛ: fu in mvlgeribus ꝛe benedicta, darunter ein gotischer Bogenfries mit Lilienendigungen, von dem einzelne Stücke ungenau aufs Glockenhemd aufgelegt waren.

Tafel 177 Unter dem Wort Anno dieser Inschrift ist auf dem Mantel, 0,12 m groß, ein sehr plastischer **Kruzifixus** an einem nur durch Linien, welche mit aufgelegten Wachsfäden hergestellt sind, markierten Kreuz aufgegossen.¹

Tafel 177 Darunter findet sich dann der Abguß eines **Wallfahrtszeichens** mit vier Ösen in Form einer spätgotischen Altartafel von 0,06 m Höhe. Es zeigt in vier Reihen übereinander Christus und die 14 Nothelfer, sowie eine unleserliche Schriftzeile und das Zisterzienserswappen. Diametral gegenüber, unter den Worten dominus ꝛerum sind übereinander Abgüsse von zwei Pilgerzeichen, deren oberes, 0,07 m hohes sich wohl auf die Wallfahrt nach Rom bezieht; man sieht darauf zwischen zwei mit den siebenzackigen Bärten nach auswärts gerichteten Schlüsseln, welche an den Griffen durch eine Troddelschnur verbunden sind und auf denen eine dreifache Krone ruht, zwei kreisförmige Medaillons, von denen das obere einen Christuskopf mit reichem Nimbus bietet, während auf dem unteren Brustbilder der Heiligen Petrus und Paulus mit Schlüssel und Schwert angebracht sind.² Das Zeichen darunter ist kreisförmig mit vier Ösen, von denen hier im Abguß eine fehlt, und enthält einen Papstkopf mit spitzer Mütze, neben dem ganz klein zwei Bischöfe oder Diakonen Schlüssel und Stab in den Händen halten.³

2. Glocke, Durchm. 0,93 m, Höhe 0,75 m. Am Hals zwischen Stäben die Inschrift: IOHANN FRIEDRICH ANTON STORCH A CASSEL FECIT 1790 und am Schlag ebenso: C. BERNER ALS PRÉDIGER DER GEMEINDE DISSEN.⁴

Tafel 177 Es ist auch ein hübscher silbervergoldeter **Abendmahlskelch** von 0,18 m Höhe vorhanden, der auf dem Sechspaßfuß ein ornamental ausgebildetes Weihekreuz trägt und auf dem Knauf die Inschrift: HILF FRAV SANT ANNA SALP DRIT. Er stammt aus dem Anfang des 16. Jahrhunderts.

Dorheim.

Kirchdorf mit 190 Einwohnern in 32 Wohnstätten, in waldiger Umgebung am Fuße der Landsburg, je eine Stunde von den Bahnstationen Schlierbach und Zimmersrode entfernt. Der Name ist vielleicht keltischer Herkunft, er wird von Arnold (a. a. O., S. 53) als Wasserheim gedeutet, da die Gegend sumpfig gewesen sein muß und im Dorf aus einer als Brunnen gefaßten Quelle der Merrebach entspringt. Der Ort wird schon im 13. Jahrhundert als Torhem, Durhain und Torheim genannt und gehörte früher zum Gericht Waltersbrück.

¹ Ähnliche Kruzifixe finden sich im Kreis Fritzlar auf Glocken in Uttershausen (1439) und Haddamar (1440).

² In der Ausführung etwas davon abweichend findet sich dieses Zeichen auch auf einer Glocke in dem benachbarten Gensungen (Kreis Melsungen).

³ Eine gewisse Ähnlichkeit mit dem von P. Liebeskind in seinem Aufsatz: „Pilger- oder Wallfahrtszeichen auf Glocken“, der zuerst die Aufmerksamkeit der Glockenforscher auf diese gezogen hat, in der Denkmalpflege, Jhrg. 1905, als Fig. 15 a. S. 126 abgebildeten Zeichen ist unverkennbar.

⁴ Nach Hoffmeisters Nachrichten (S. 120) war Storch unter Landgraf Friedrich II. herrschaftlicher Stückgießer in Cassel und als solcher Schwiegervater und Vorgänger des alten Stückgießers Georg Christian Carl Henschel.

Elnrode.

Kirchdorf mit 242 Einwohnern in 48 Wohnstätten, liegt in dem engen Wiesental des Schlauterbachs, der oberhalb des Dorfes entspringt und bei Schlierbach in die Schwalm fließt. Den Namen leitet Arnold (a. a. O., S. 453) von dem Personennamen Ello ab.

Tafel 179

Die Kirche stammt aus dem Jahre 1818; vorher waren die Leute auf die näher bei Schlierbach gelegene, 1819 abgebrochene alte Wallfahrtskirche angewiesen, bis im Jahre 1734 durch die Gemeinde ein Schulhaus mit Betsaal erbaut worden war. Die jetzige **Kirche** ist ein roher Bedürfnisbau, unten von Stein und oben aus Fachwerk, auch im Innern ohne alle Kunstformen; auf der Westseite befindet sich ein Turmaufbau, auf dessen Wetterföhnchen 1819 zu lesen ist, mit zwei Glocken. Über der Eingangstür auf der Südseite steht: 21. October anno 1817.

1. Glocke, Durchm. 0,55 m, Höhe 0,44 m. Inschrift in Lateinischen Großbuchstaben: SOLI DEO GLORIA. 1811.

2. Glocke, Durchm. 0,62 m, Höhe 0,50 m. Am Halse Inschrift in Römischen Großbuchstaben: DER GEMEINDE ELLENRODE GEHÖRE ICH. HERR FARR BACH. HERR B. M. ST. HEIDE. I. TEUTSCHMANN ZU HOLZHAUSEN GOSS MICH. 1841. H. B. WEBER. ZU STRANG.

Ermetheis.

Kirchdorf mit 292 Einwohnern in 60 Wohnstätten, drei Stunden von Fritzlar, vier von Cassel entfernt, in einem versteckten Tale am Fuße des Langenbergs gelegen, und außer von diesem von den waldigen Höhen des Neuhauser und des Niedensteiner Kopfs umschlossen. Durch das Dorf fließt als Bach der Abfluß des von dem Langenberg entspringenden Ulebrunnens und unter dem Dorfe nach Metzze hin ist der Krautborn.

Der Ort geht, wie der Name beweist, der nach Arnold (a. a. O., S. 643) mit dem Personennamen Ermunt zusammenhängt, nicht bis in die Urzeit zurück.

Tafel 178

Die Kirche wurde 1775 in Fachwerk mit Sandsteinausmauerung an den alten Turm angebaut und im Jahre 1852 nach Osten erweitert. Der Eingang geht durch den Turm und zur Empore über eine bedeckte Außentreppe auf der Nordseite. Das Innere ist ohne Interesse. Der **Turm** ist romanisch und im Unterstock, der sich nach dem Schiffe in einem Rundbogen öffnet, mit einem Tonnengewölbe überdeckt. Es folgt noch ein steinernes Geschoß mit kleinen Schlitzfenstern und dann ein beschiefelter Holzaufbau, der ein achtseitiges Zeltdach mit vier Ecktürmchen trägt, worauf eine Wetterfahne mit 1754 zu sehen ist; der Helm ist jedoch älter.

In der Glockenstube sind zwei Glocken.

1. Glocke, Durchm. 0,66 m, Höhe 0,48 m. Am Hals in gotischen Minuskeln die Umschrift: ☉ anno domini ☉ mꝛxxxx + xix ☉ ꝑꝛa·kathēria. Die Buchstaben sind teilweise sehr undeutlich.¹

2. Glocke, Durchm. 0,73 m, Höhe 0,53 m. Halsumschrift in zwei Zeilen mit Lateinischen Großbuchstaben: A. PRECE. PRINCIPIVM. DE. PRECE. FINIS. ERIT | FVDIT. ME. CH. PETER. HOMBERGA. HASSVS. 1784., darunter Akanthuskranz und das Petersche Gießerzeichen, der Schild mit zwei Schlüsseln.

¹ Bei Hoffmann-Zöllffel ist infolge davon unter 34 a. S. 4 die Inschrift mitgeteilt als: ꝑꝛa·pancr̄ia·anno·domini·mꝛ·xxxx und dazu bemerkt: Die Jahreszahl ist deutlich; der übrige Teil der Schrift ist von schlechter Arbeit und unleserlich; vielleicht soll das zweite Wort pancratius heißen.

Von Kirchengefäßen sind anzuführen: ein silberner Kelch mit der Inschrift: I-WERNER ERMENTHEIS, eine zinnerne Krause mit Schraubdeckel, woran ERMETEVS 1662 und eine Zinnkanne mit: ERMDHEIS | IN-D:K .:· | .:· Anno 1715.

Geismar.

Kirchdorf mit 624 Einwohnern in 124 Wohnstätten, durch seine Lage in ein Ober- und ein Unterdorf zerfallend, am linken Ufer der Elbe, die, in einem engen Tal zwischen dem Fischberg und den Höhen, worauf die Hellenwarte und der Eckerich liegen, herkommend, kurz oberhalb Fritzlar in die Eder einmündet. Der Ort ist etwa 1/2 Stunde von Fritzlar entfernt und es soll in seiner Nähe die von Bonifatius im Jahre 724 gefällte heilige Eiche gestanden haben; er wird nach Arnold (a. a. O., S. 115) als Gaesmere in der vita S. Bonifatii erwähnt und soll dieser Name mit *gisan*, *spirare*, *bollire* zusammenhängen, was hier auch durch den unweit entspringenden Quell, den jetzigen „Gesundbrunnen“, bestätigt wird, der schon in ältester Zeit für eine heilige Quelle galt. Es nannte sich auch ein Adelsgeschlecht von Geismar.

Die Kirche ist an Stelle einer früheren — 1425 wird eine *ecclesia in Geismar* im Register des Fritzlarer Archidiakonats-Sprengels aufgeführt — laut Inschrift über ihrem Westeingang 1743 erbaut; der im Osten stehende Turm zeigt die Jahreszahl 1744. Inneres und Äußeres entsprechen dieser Bauzeit und bieten kein besonderes Interesse. Im Turm befinden sich zwei Glocken. Tafel 180

1. Glocke, Durchm. 0,86 m, Höhe 0,65 m. Am Halse in drei Zeilen folgende Umschrift in Römischen Großbuchstaben: NACH MEINEM GLANG UND SCHALLE KOMMT HER VON GEISMAR ALLE | UND BRINGET SEELENRUH DER KIRCHE FLEISSIG ZU. HR. A. RITTER. | ZUR ZEIT PREDIGER I. HEBELER GREBE I. NEUMANN VND C. VORHAUER VORSTEHER. Darunter steht einerseits CHR. PETER ZU HOMBERG GOS MICH 1772 und gegenüber CONRAD PETER LEHRLING¹; selbstverständlich fehlt auch der Petersche Schild mit den gekreuzten Schlüsseln nicht.

2. Glocke, Durchm. 0,74 m, Höhe 0,58 m. Inschriften auf dem Mantel einerseits: PFARRER KARL KEHR SCHULLEHRER JOHANNES ECKHARDT GEMEINDERÄTHE H. RITTE UND S. VAUPEL. AUSSCHUSSVORSTEHER KUHN, gegenüber: N^o. 159. UMGEGOSSEN FÜR DIE GEMEINDE GEISMAR VON HENSCHEL UND SOHN IN KASSEL 1854. Diese Glocke hat wie fast alle Henschelschen Glocken keine Krone, sondern ist mit sechs Schrauben an einen eisernen Holm befestigt.

Von besonderem Interesse ist der die Kirche umgebende befestigte Kirchhof, welcher das gesamte Unterdorf und die vorbeiführende Straße beherrscht; er ist von unregelmäßig viereckiger Gestalt und war von einer, größtenteils noch erhaltenen Mauer mit vielen Schießscharten umgeben; an den Ecken sind niedrige Rundtürme, neben dem südöstlichen ist ein Eingangstor über einer Treppe, ein anderer Eingang findet sich auf der Nordseite. Diese Befestigung scheint der Zeit um 1500 anzugehören, wenn auch die Ummauerung wohl schon älter ist.

Auch der bereits erwähnte Gesundbrunnen bietet etwas Denkmalwertes nur in dem 1777 erbauten Brunnenhäuschen und dem zugehörigen Gasthaus, welche beide noch so ziemlich im ursprünglichen Zustand erhalten sind.² Tafel 180

¹ Als Meister erscheint Conrad Peter auf der Glocke 1 in Dorheim (s. S. 151).

² In Engelhards Erdbeschreibung der hess. Lande etc., Cassel 1778, wird a. S. 398 darüber folgendes berichtet: „Auf eine halbe Stunde davon (von Geismar) nach dem waldeckischen Städtchen Züschen hin findet sich in einem angenehmen Wiesentale ein Gesundbrunnen, der schon vor etlichen hundert Jahren soll bekannt und in einer Chronik angemerkt sein. Wenigstens ist er schon von langen Zeiten her bekannt und der Sauerbrunnen genennet, auch vor ungefähr siebenzig Jahren mit einem neuen Fasse eingefasset, und im Gevierte herum mit Quadersteinen umgeben, und mit

Gilsa.

Kirchdorf mit 258 Einwohnern in 49 Wohnstätten, liegt zu beiden Seiten der Gilsa, in die hier der Michelsbach einmündet. Es ist der Stammsitz der Familie von und zu Gilsa; drei den von Gilsa gehörige Höfe liegen inmitten des Ortes, zu dem noch die Ober- und die Untermühle gehören. Nordwärts vom Dorfe erhebt sich die Altenburg, ein durch vorgeschichtliche Funde merkwürdiger Ort. Nach Arnold (a. a. O., S. 34) leitet sich der Ortsname von *gilsaha* (ahd. *gil* = Tal, Schlucht) ab und bedeutet Schluchtwasser. Urkundlich 1250 als Gilse erwähnt. Das Dorf gehört mit zu denen, welche 1635 beim Bönninghausenschen Einfall geplündert und verbrannt wurden. Bis zum Jahre 1582 war der Ort ohne Kirche und nach dem $\frac{1}{4}$ Stunde entfernten Bischhausen eingepfarrt. Die Bahnstation Zimmersrode ist in $\frac{1}{2}$ Stunde zu erreichen.

Tafel 182 Die **Kirche** von rechteckiger Grundform hat einfache, oben in Stichbögen mit Schlußstein geschlossene Fenster und reichprofilirte Eingänge auf der West- und auf der Südseite; über dem letzteren die Jahreszahl der Erbauung 1719. Ausstattung des **Innern** aus neuester Zeit; an einer Wand hängen Teile der alten Brüstung des herrschaftlichen Standes mit aufgemalten Wappen von verschwägerten Familien des Hessischen Adels. Unter der Kirche ist ein Erbbegräbnis, an der Nordwand das **Marmorepitaph** des Generalleutnants Eitel Philipp Ludwig von und zu Gilsa († 1765) mit langer Inschrift.¹ 1846 wurde dem Westgiebel an Stelle des alten baufälligen ein neues Glockentürmchen aufgesetzt.² Es sind zwei Glocken vorhanden.

1. Glocke, Durchm. 0,53 m, Höhe 0,46 m, mit Halsumschrift in Lateinischen Großbuchstaben zwischen Stäben und unter einem Kranz von Rosen: GOTT ZUR EHR UND DER GEMEINDE GILSA GEHÖRE ICH J. TEUTSCHMANN UND F. BARTHOLOMAI GOS MICH IM IAHERE 1833. Darunter gleichmäßig verteilt vier geflügelte Genien mit Füllhörnern.

2. Glocke, Durchm. 0,77 m, Höhe 0,56 m; Inschrift: GEWIDMET DER KIRCHE ZU GILSA VON DER PATRONATSFAMILIE VON UND ZU GILSA. GEGOSSEN VON G. A. WEDEL IN ERFURT. ANNO 1889. SELIG SIND DIE GOTTES WORT HÖREN UND BEWAHREN.³

Tafel 172 Am Klingelbeutel ein altes **Glöckchen**.

Die Kirche liegt von großen Bäumen beschattet am rechten Ufer der Gilsa; an ihrer Vorderseite vorbei führt der Weg zum Mittelhof einer um die Mitte des 15. Jahrhunderts erbauten Wasserburg in Form eines Quadrats mit vier runden Ecktürmen, umgeben von einem nassen Graben, über den eine Zugbrücke zu dem noch vorhandenen großen Eingangstor führt. Neben diesem ist eine Platte mit spätestgotischem Allianzwappen (Gilsa und Schaufuß) eingemauert, ebenso im Fachwerk des Hofinnern zwei Wappen aus späterer Zeit. Der breite, teichartige Graben⁴, welcher sein Wasser durch einen Abzweig der Gilsa erhielt, liegt jetzt trocken und statt der Brücke ist ein Dammweg zum Tor, das in den Hof führt, aufgeschüttet. Nur der südwestliche Eckturm steht noch in den Grundmauern, die sonstigen Gebäude bieten kein Interesse.

Das Herrenhaus des obersten Hofes ist um die Mitte des 19. Jahrhunderts äußerlich modern vergotisiert worden, es bietet aber auch im Innern wenig mehr von alten Einrichtungen. Außer einer großen Anzahl von Familienbildern aus dem 18. Jahrhundert befinden sich im Besitze des darin wohnenden Herrn

steinernen Bänken versehen worden. Auch, da der in 1769 angelegte Abzugskanal eingefallen, und der Brunnen dadurch in einigen Verfall geraten: So ist derselbe in diesem 1777ten Jahre auf herrschaftliche Kosten wieder völlig in brauchbaren Stand gesetzt worden; Er soll auch, dem gnädigsten Befehle nach, zu mehrerer Bequemlichkeit ausgebaut und gemeinnützer gemacht werden.⁴

¹ Andere in der Kirche befindliche Grabsteine sind künstlerisch wertlos und zum Teil nur noch Bruchstücke.

² Es bekam aber wieder die alte Wetterfahne mit 1752.

³ Die ältere Glocke, welche damals eingeschmolzen wurde, ist bei Hoffmann-Zölffel a. S. 5, unter 44, dürftig beschrieben. Sie war ohne Inschrift und Jahreszahl und nur mit dem Abguß eines Pilgerzeichens (?), das einen Engel darstellte, geschmückt.

⁴ In der Höhe des ehemaligen Wasserspiegels sieht man im Mauerwerk, das vom Wasser bespült wurde, sogenannte Entensteine, kleine viereckte Öffnungen, deren jede in einen etwas größeren Nistraum für die den Graben einst bevölkernden Enten führt. Auf der Ostseite zählt man 35 solcher Bruthöhlen.

Felix von und zu Gilsa¹ zahlreiche prähistorische Fundstücke aus der Gegend und ererbte Haus- und Jagdgeräthe des 17. und 18. Jahrhunderts, auf die nicht näher eingegangen werden kann; hier verdienen nur erwähnt zu werden eine angeblich aus dem Kloster Bredelar in Westfalen stammende Meßschelle² und eine Kabinettscheibe³, die sich früher zu Marburg in dem Kronenberger Hof (jetzt Barfüßerstraße 2) befand.



Gleichen.

Kirchdorf mit 281 Einwohnern in 49 Wohnstätten an der Ems, ³/₄ Stunden von Gudensberg entfernt. Arnold leitet (a. a. O., S. 642) den Namen (Gilihha 850, Glichen und Glychen im 13. Jahrhundert) von den gleichen Bergen dabei ab.

Die **Kirche** — bereits 1245 urkundlich erwähnt — enthält als romanische Baubestandteile nur die beiden Längswände, in deren nördlicher noch ein kleines vermauertes Rundbogenfenster sichtbar ist. Nach Osten wurde sie später durch einen aus dem Achteck geschlossenen Chor vergrößert, dessen drei spitzbogige mit Nasen besetzte Fenster bis heute erhalten sind⁴; auch das Sakramentshäuschen mit geripptem kleinen Kreuzgewölbe, sowie der jetzt als Altarfuß dienende mit Eselsrückenblenden und Kantenblumen verzierte **Taufstein** gehören dieser spätgotischen Umgestaltung an. Laut Inschrift über dem Eingang wurde die Kirche im Jahre 1716 nochmals umgebaut und erhöht; die nördliche Hälfte des Westbaues hat man zu einem oben ins Achteck übergehenden **Turm** mit breiten Ecklisenen umgebildet und aus der anderen Hälfte eine Halle geschaffen, die sich in zwei Bögen nach der Kirche öffnet. Die Aufhöhung der Umfassungsmauern ermöglichte die Anbringung von runden Oberlichtern über den alten Fenstern; der Westeingang erhielt eine reiche Barockumrahmung. Die Innenausstattung ist dieser Bauperiode entsprechend und hauptsächlich durch die Bemalung der Decke mit einer großen **allegorischen Darstellung** charakterisiert.

Tafel 183

Tafel 174

Tafel 183

Tafel 183

In der Glockenstube des Turmes zwei Glocken, von denen eine alt.

1. Glocke, Durchm. 0,75 m, Höhe 0,58 m, mit Halsinschrift in Minuskeln: anno (Lilie) dñi (kleine Petrusfigur) mcccc H ave maria G racia (Lilie) plena dominus fecum zwischen Stricklinien, darunter Bogenfries mit Lilienendigung; auf dem Mantel eine kleine Bischofsfigur mit einem Spruchband zur Rechten. Die Bügel der Krone sind in Form von gedrehten Stricken gebildet.

2. Glocke, Durchm. 0,93 m, Höhe 0,80 m. Neuguß einer älteren⁵ mit den Aufschriften: EHRE SEI GOTT IN DER HÖHE FROMME PFARRER | ITTER BÜRGERMEISTER | HEINRICH GUENTER JOHS MOELLER GEM RADTH + GLOCKENGIESEREI GEBR. HEINRICH ULRICH APOLDA 1896.

¹ Er ist bekannt durch viele in der Zeitschrift des Vereins für hessische Geschichte und Landeskunde veröffentlichte Aufsätze über Hessische Familien- und Ortsgeschichte, namentlich aber durch die mit dem Königl. Museumsdirektor Dr. Böhlaus zu Cassel 1898 herausgegebene Schrift: Neolithische Denkmäler aus Hessen.

² Das seltene Stück ist bei 0,11 m Durchmesser 0,09 m hoch und trägt am Unterrand in frühestgotischen Majuskeln die Umschrift: + $\text{HVE} \cdot \text{MARIA} \cdot \text{G} \cdot \text{RACIA}$, welche durch vor dem Guß aufgelegte Wachsfäden hergestellt zu sein scheint. Die Glocke hat Jahrhunderte hindurch in Gilsa am Schellenzug neben der Eingangstür des obersten Hofes gehängt, ohne beachtet zu werden.

³ Mitten sieht man das von einem Landsknecht gehaltene Familienwappen mit der Beischrift: FRANZISKVS VON | CRONENBERG 1574; in der reichen Renaissanceumrahmung sind die sechs Kardinaltugenden FIDES, TEMPERANTIA, SPES, CARIDAS, FORTITUDO, PRUDENCIA angebracht, darüber die Gerechtigkeit mit Wage und Schwert, sowie in den oberen Ecken zwei kämpfende Reiter. Das durch Zeichnung und Farbe ausgezeichnete Glasgemälde dürfte die Arbeit eines Frankfurter Meisters sein.

⁴ Sie blieben unverändert unter den Rundfenstern, welche bei einer späteren Aufhöhung der Wände darüber angelegt wurden, und zeigen die beiden auf Taf. 174 abgebildeten Steinmetzzeichen vom Kirchhofstor in Besse.

⁵ Sie war aus 1722 und von Constantin Ulrich in Hersfeld gegossen; vgl. Hoffmann-Zöllffel unter 37 a. S. 4.

Unter den Abendmahlsgeräten befinden sich drei Zinnkannen einfachster Art mit den Jahreszahlen 1726 und 1736; die größte davon trägt in fünf Zeilen untereinander folgende Inschrift: DISSE FLAS | CHSE GEHÖ | RET IN DIE KIRCHE | IN GLEICHEN | 1726. Auch ein zinnerner Kelch von 0,20 m Höhe aus der gleichen Zeit ist vorhanden.

Grifte.

Kirchdorf mit 807 Einwohnern in 114 Wohnstätten am linken Ufer der Eder, welche, nachdem sie noch den das Dorf durchfließenden Holzhäuser- oder Pilgerbach aufgenommen hat, kurz danach in die Fulda fließt. Es ist eine Station der Main-Weser-Eisenbahn und Ausgangspunkt der Kleinbahn Grifte-Gudensberg. Der Name kommt schon 1074 als Grifethe vor und wird von Arnold (a. a. O., S. 64) aus *grofde, fossa, vallis*, wozu die Lage passen würde, oder von *grifan, capere* abgeleitet. Ein 1597 ausgestorbenes Adelsgeschlecht¹ nannte sich nach dem Ort, der jetzt das Pfarrdorf für die Gemeinden Grifte, Dissen, Haldorf, Holzhausen und Guntershausen ist.

Die Kirche liegt inmitten des Dorfs auf einer Anhöhe, und zwar ist das Schiff 1813 an den älteren **Westturm** angebaut; es ist von rechteckiger Grundform und wird, wie damals üblich, durch einfache rechteckige Fenster auf der Nord-, Ost- und Südseite erhellt. Über dem Südeingang, der im Empirestil mit Kränzen, Rosetten und Laubgewinden verziert ist, steht: SOLI DEO GLORIA. MAURER UND STEINHAUER-MEISTER J. H. MARTIN **M** IN GRIFTE IM JAHR 1813. Über der Nordtür: PASTOR A. NOLDE. Emporen sind auf der Nord-, West- und Südseite; Altar und Kanzel stehen im Osten, die Orgel gegenüber. Außen in der Ostmauer ist zwischen den Fenstern ein Stein mit einem romanischen Tierbild (Löwe oder Bär) eingemauert. Der Turm stammt aus der Zeit um 1500 und zeigt, nicht nur in der Bedachung, Ähnlichkeiten mit dem 1508 datierten Turm in Werkel, die zu der Annahme, beide seien von einem Meister, berechtigen. Die **Westtür** gleicht der am Turm zu Besse; darüber ist eine kleine in flachem Kielbogen gedeckte Nische für ein Heiligenbildchen, über der das kleine Traufgesims, wie es in Werkel über dem Relief mit dem kreuztragenden Christus angebracht ist, nicht fehlt. Das Erdgeschoß ist mit einem Kreuzgewölbe bedeckt, dessen hohlprofilerte Rippen unmittelbar aus der Wand kommen und gegen einen Schlußstein mit dornengekröntem Christuskopf anlaufen. In der Nord- und in der Südwand sind je fünf Konsolen eingemauert, deren Bestimmung nicht klar ist. Der Triumphbogen wurde 1813 durch eine Fachwerkwand verbaut. Äußerlich sind die Stockwerke durch hohlprofilerte Gesimse geschieden; ein Rundfenster mit Fischblasenmaßwerk erinnert an Werkel, die Glockenstube zeigt verschiedenartig behandelte Fenster mit spätgotischen Füllungen. Der 1860 restaurierte Turmhelm mit alter Wetterfahne ist weniger schlank als der in Werkel und so konstruiert, daß von den passenden Standpunkten alle vier Ecktürmchen zugleich gesehen werden können.²

Vorhanden sind nur zwei neuere Glocken, von denen die eine die älteste Arbeit des Stückgießers Henschel in Cassel im Kreise Fritzlar darstellt.

1. Glocke, Durchm. 1,15 m, Höhe 0,94 m auf der Wandung mit Inschrift: GEORGE KOHLER | ME FECIT | 1718 und dem Abdruck eines dreiblättrigen Salbeizweiges darunter.

2. Glocke, Durchm. 1,08 m, Höhe 0,79 m. Inschrift am Hals in Lateinischen Großbuchstaben in zwei Zeilen: G. C. C. HENSCHEL GOS MICH IN CASSEL ANNO 1797. G. BERNER ALS PREDIGER. D. SCHAULD SCHULMEISTER | D. ULOTH ALS GREBE M. GEROLD. I. C. TROST VORSTEHER DER

¹ Der tapfere Verteidiger der Oberburg zu Gudensberg im Jahre 1387, Eckebrecht von Grifte, ist das bekannteste Mitglied desselben. Vgl. S. 160.

² Man erzählt in der Umgegend, der Meister habe den Turm in Werkel gemacht, sein Geselle den besseren in Grifte, und ersterer habe sich darüber den Tod gegeben.

GEMEINDE GRIFTE und über dem Schlag in einer Zeile: I. KILIAN ALS GREBE DER GEMEINDE GUNTERSHAUSEN. I. EHRHARD VORSTEHER DER GEMEINDE HALDORF. I. REISSE ALS GREBE DER GEMEINDE HOLTZHAUSEN.

Unter den Kirchengewerten befindet sich ein silbervergoldeter **Abendmahlskelch** von spätgotischer Form, 18,3 cm hoch, mit rundem Fuß und dem Namen ihesus auf den Stollen des Nodus. Tafel 184

Die Befestigung des Kirchhofs gehört dem 14. Jahrhundert an und umfaßte außer der Kirche noch drei gotische Gebäude; die mit Schlitzcharten versehene Ringmauer ist nur auf der Westseite noch erhalten. Von einem großen Bau auf der Nordseite stehen noch zwei Mauern mit drei gefasten Rechtecktüren, welche in ebensoviele getrennte Wohnungen führten; Schlitzcharten und Konsolen auf der Außenseite bezeugen seine Wehrhaftigkeit als Burgsitz der von Grifte. Auf der Ostseite hat die Kirchhofmauer eine halbzerfallene befestigte Türe; neben derselben steht ein noch bewohntes Gebäude von quadratischer Grundform, dessen mit Sitzkonsolen versehene Türe auf dem Sturz die Jahreszahl 1651 zeigt. Das südliche Gebäude hatte zwei Eingänge vom Kirchhofe aus.

An dem Wege von Grifte nach Kloster Breitenau (jetzt Korrekptions- und Landarmenanstalt) steht ein Totenkreuz.¹

Großenenglis.

Kirchdorf mit 568 Einwohnern in 106 Wohnstätten, weithin sichtbar auf einem sich südlich von Fritzlar zwischen der Eder und der Schwalm hinziehenden Bergrücken gelegen und von der Cassel-Frankfurterstraße berührt. Oberhalb des Dorfes ein Teich und dabei ein in Röhren nach dem Dorfe geleiteter Brunnen. Der Name ist nach Arnold (a. a. O., S. 289) von einem Personennamen Angilgis herzuleiten und kommt als Angelgisi bereits 1074 vor, 1296 Angilgis, 1282 als Angilgis major. Am 23. Juli 1427 errang Landgraf Ludwig I., der seinen Hessen mit den Worten: „heut Landgraf oder keiner mehr“ den Ernst der Lage klargemacht hatte, bei Großenenglis einen entscheidenden Sieg über das stärkere Heer des Mainzer Erzbischofs und rettete damit sein Land vor dem Untergang.² Im Juni 1635 wurde das Dorf durch den Bairischen General Bönninghausen eingeäschert und geplündert.

Die einer Turmanlage entbehrende **Kirche** ist unansehnlich; das, wie darin vorhandene Konsolen erkennen lassen, einst mit 2 Kreuzgewölben überdeckte Schiff ist noch aus gotischer Zeit, aber gänzlich umgestaltet, als im Jahre 1775 an die Stelle eines schmäleren rechteckigen Chors ein breiterer Altarraum angebaut wurde.³ Türen, Fenster und Bedachung wurden 1789 erneuert und zeitgemäß umgestaltet. Als Kirchturm dient ein unweit davon, ebenfalls im alten Burgbering stehender **Warturm** aus dem 15. Jahrhundert, dem 1661 ein hölzernes Stockwerk mit flachem Zeltdach aufgesetzt wurde, worin 2 Glocken hängen. Tafel 185

1. Glocke. Durchm. 1,00 m, Höhe 0,90 m, Inschrift auf dem Mantel: GOTT SEGNE GROSZEN-ENGLIS. | ZUM HIMMEL SCHWEB'ICH, ZUM HIMMEL HEB'ICH DAS MENSCHENHERZ | DAS LEBEN WEIH' ICH, DIE KLÄNGE LEIH' ICH ZU FREUD UND SCHMERZ | ZUM TAGWERK WECK' ICH, AM ABEND WINK'ICH ZU SANFTER RUH' | DEN SÄUGLING GRÜSZ'ICH, DIE LIEBE FÜHR'ICH DEM ALTAR ZU | ZU HÜLFE LÄUT' ICH, ZUR ANDACHT LAD' ICH DER CHRISTEN CHOR | UM TOTE Tafel 186

¹ Es ist in den Hessischen Baudenkmälern von 1870 a. S. 123 erwähnt.

² Vgl. Falckenheiner I, S. 266.

³ In dem Lageplan auf Taf. 185 zeigt der Grundriß der Kirche noch den alten Chor.

KLAG'ICH, GEBETE TRAG'ICH ZU GOTT EMPOR. SOLI DEO GLORIA | GUSZ VON CARL FRIEDRICH ULRICH IN APOLDA 1885.¹

2. Glocke. Durchm. 0,81 m, Höhe 0,65 m. Oben unter der Haube zwischen doppelten Stricklinien in gotischen Minuskeln die Inschrift: * anno domini m^o ccc^o lxxi in honore sancte Marie virgini

Der Glockenturm war ursprünglich eine auf der Grenze des Hessischen Amts Borken, der sog. Landwehr, gegen Frittlar erbaute Warte, zu der im September 1431 der Grundstein gelegt wurde; 1448 übergab Landgraf Ludwig I. dem Philipp von Borken auf Lebenszeit sine warte gelegen bei Friczlar uff dem Bonebach mit irer zubehorunge, gegen die Verpflichtung, er solle, wann eyne uffinpar landfehde oder sunst mergliche fehde, alle zyt tagk und nacht eynen knecht uf dem thorne in der warte haben und die uff daz beste verwaren lassen; in Friedenszeiten muß er solche warte doch uff daz beste vurwaren und alle abinde und morgin den slagk an der warte zu und uff sliessen.

Tafel 185

Der im Grundriß quadratische **Wartturm** (jetzt Glockenturm) zeigt im Erdgeschoß eine Durchfahrt mit Tonnengewölbe und zwei spitzbogigen Toren an den Enden, deren Flügel von innen mit Schlagriegeln verschlossen wurden; neben der Innenseite des äußeren Tores befindet sich ein Steigloch zu den Räumen über der Torfahrt. Außerdem gelangt man von der Hofseite dahin über eine hohe Steintreppe mit schmiedeeisernem Geländer durch eine kleine Spitzbogenpforte, deren Tür mit gotischen Beschlägen und Klopfer erhalten ist, und die mit einem Balkenriegel verschlossen wurde. Der nächste wieder mit einem Tonnengewölbe, worin ein Schlupfloch, überdeckte Raum ist durch eine Balkendecke in 2 mit Schießscharten versehene Gelasse geteilt, die eigentliche Wehranlage bildete aber die etwas vorgekragte Plattform über diesem Gewölbe, welche ein vermutlich 1635² verbranntes hölzernes Schutzdach trug und an den Ecken durch vier Wasserspeier entwässert wurde. Die Anlage zum Glockenhaus stammt, wie die Jahreszahl auf der Dachfahne beweist, aus 1661.

Nachdem im Jahre 1494 Landgraf Wilhelm der Mittlere seinem Erbküchenmeister und Amtmann zu Borken Philipp von Wildungen den thorn gelegen bei Groszen Englycs uf der lantwere mit siner ringkmuren, anbegriff, betzirgk und was dazzu gehöret für seine treuen Dienste zu Lehen gegeben und ihm gestattet hatte, uf dasz unser stras und die unsern des orts desto staellicher gehanthapt und beschirmt werden, daselbst ein Schloß und burglichen Bau zu errichten und Hohenenglis zu nennen³, erbaute dieser das noch vorhandene stattliche **Herrenhaus**, welches mit seinem hohen Giebeldach schon von Ferne auffällt und über dessen Haupteingang ein Schildchen mit dem von Wildungenschen Wappen, sowie eine Inschrifttafel mit: Anno dni m^o ccccc^o xv | Philip^{us} von Wildung^o angebracht ist.⁴

Tafel 187

Das Haus ist im Innern und in neuerer Zeit auch im Äußeren stark verändert; von den sonstigen Gebäuden ist eine massive Scheuer mit zwei Wappensteinen am Eingang neben dem Glockenturm aus späterer Zeit zu erwähnen und als Rest von dem Tor in der Ringmauer noch ein Stein mit zwei Wappen.⁵

Sein ursprüngliches Aussehen hat besser als der Wildungensche Burgsitz das etwas jüngere **Herrenhaus** des zweiten in Großenenglis befindlichen Rittergutes bewahrt, bei dem das Balkenwerk des oberen Holzgeschosses noch frei sichtbar ist. Das zugehörige Gut war früher im Besitz der zu den Frittlarer Burgmannen zählenden Familie von Linsingen, deren Stammsitz die Burg Jesberg war. Gegenwärtig sind beide Güter in einer Hand.

Tafel 188

¹ Die Vorgängerin stammte aus dem Jahre 1784 und war von Chr. Peter aus Homberg gegossen. Vgl. Hoffmann-Zölffel unter Nr. 43 a. S. 4.
² Beim Bönninghausenschen Einfall.
³ Die darüber von Falckenheiner (II, S. 80) gemachten Mitteilungen sind falsch.
⁴ Diese Tafel ist leicht als Arbeit des Meisters vom Kirchturm in Besse zu erkennen.
⁵ Es stehen dabei die Namen Steinfeld und Spedin, sowie die Jahreszahl 1657.

Gudensberg.

Stadt mit 2152 Einwohnern in 290 Wohngebäuden an der schon seit den ältesten Zeiten bekannten von Fritzlar nach Cassel führenden Straße, $1\frac{1}{3}$ Stunden von Fritzlar und 4 von Cassel entfernt. Der Ort liegt am nordwestlichen Abhang zweier durch einen Sattel verbundener Berge (vgl. Taf. 190), die einst auf den Gipfeln zwei Burgen trugen, der höhere die Oberburg, der andere die Wenigenburg. Seit einigen Jahren erst ist Gudensberg durch eine bei Grifte in die Main-Weser-Eisenbahn einmündende Kleinbahn mit Cassel als der nächsten Großstadt verbunden und jetzt ziemlich bequem erreichbar. Die von Landau in den Worten: „Schon der alte Name von Gudensberg, Wodansberg, läßt vermuten, daß hier Wodan, der höchste Gott unserer heidnischen Vorfahren, verehrt worden sei“, ausgesprochene Deutung¹ wird auch von Arnold² und von Brunner³ für richtig gehalten und der letztere erklärt den unmittelbar über der Stadt liegenden Burgberg für den Wodansberg und die althattische Kultstätte, wenn schon die Sage später den Sitz des genannten Gottes in den nordwärts gelegenen, etwas entfernten Odenberg verlegt hat. In nächster Nähe von Gudensberg und seinem Burgberg ist Maden, die uralte Gerichtsstätte des Chattenvolkes; es gilt als das von Tacitus für den Hauptort dieses Volkes erklärte Mattium, welches im Jahre 15 n. Chr. von den Römern unter Drusus Germanicus' Führung verbrannt wurde.

Geschichtliches.

Seit Bonifatius die Donareiche bei Geismar gefällt und damit die Chatten fürs Christentum gewonnen hatte, fand auch der Wodanskult auf dem Burgberg bei Gudensberg sein Ende, die Gerichtsstätte im Tal blieb zwar noch Jahrhunderte hindurch bestehen, aber der Ort Gudensberg trat an Bedeutung gegen das als Archidiakonat im Fränkischen Hessen eine hervorragende Stellung einnehmende Fritzlar zurück. Nachdem dieser Ort unter den letzten Hessisch-Konradinischen Grafen sogar die Residenz gewesen war, finden wir als solche die Burg Gudensberg erst im Jahre 1121 unter Giso IV., der sich Graf von Gudensberg nannte. Es steht urkundlich fest, daß „die Grafschaft und das Landgericht in Hessen“ als Mainzisches Lehen vorher an verschiedene Familien, zuletzt an die der Werner, übertragen gewesen war. Nach dem 1122 erfolgten Tode Gisos IV. vererbte sich die Grafenwürde auf seinen Schwiegersohn, den Landgrafen Ludwig von Thüringen, und blieb bei dessen Geschlecht bis zu seinem Aussterben mit Heinrich Raspe, dem Gegenkönig des Hohenstaufen Friedrich II., im Jahre 1247.

Obwohl damals die Herzogin Sophie von Brabant, die Tochter der h. Elisabeth von Thüringen, sofort das Land zu Hessen für ihren Sohn Heinrich in Besitz nahm, erfolgte des letzteren Belehnung mit der Grafschaft erst im Jahre 1263 durch den Erzbischof Werner von Mainz. Vorher schon, im Jahre 1254, wird zum ersten Male Gudensberg urkundlich als Stadt genannt, zugleich mit der Burg; beide wurden an Albrecht von Braunschweig, als er sich mit Sophiens Tochter Elisabeth verlobte, zur Sicherstellung des Heiratsgutes von 4000 Goldgulden verpfändet. Hierdurch scheint die Stadt vorübergehend in Braunschweigischen Besitz gekommen zu sein, denn erst 1312 brachte sie Landgraf Otto nach erfolgter Belagerung und Eroberung mit den beiden Burgen wiederum zum Lande, für das der Ort eine solche Bedeutung erlangte, daß er offiziell als Hauptstadt vom „nyderlandt zu Hessen“ in einer Urkunde aus 1324 bezeichnet werden

¹ Beschreibung des Kurfürstentums Hessen, S. 241. In dem Werke: Die hessischen Ritterburgen und ihre Besitzer verweist Landau (Bd. IV, S. 181) auf Grimms deutsche Mythologie, S. 103.

² Ansiedlungen und Wanderungen deutscher Stämme, S. 335. Mythologisch: Stadt *Gudensberg* (Gudensberg 1131, Wutensberc 1170, Wodenesberch 1189, Gudensberge 1215, Wödensberg 1226) zu Wotan wie Godesberg am Rhein.

³ Geschichte der Stadt Gudensberg und des Landgerichts Maden. Mitteilungen an die Mitgl. d. Ver. f. hess. Gesch. u. Ldskde. 1897, S. 93.

konnte. Er wurde ein Hessischer Hauptwaffenplatz in den das ganze Mittelalter hindurch dauernden Kämpfen zwischen Hessen und Mainz, und Gudensberg hatte dabei mehr zu leiden als das Mainzische Fritzlar, das am schwersten im Jahre 1232 getroffen worden war. Hier im Inventare, wo es sich nicht um eine Stadtgeschichte handelt, sondern um Angabe von den für die einzelnen Baudenkmäler wichtigen historischen Erläuterungen, ist aus diesen kriegerischen Ereignissen nur die Eroberung durch den Erzbischof Adolf am 2. September 1387 hervorzuheben, bei der die Altstadt und die Neustadt in Flammen aufgingen und auch die Wenigenburg zerstört wurde; nur die Oberburg widerstand¹ und nach siebentägiger Berennung zogen die Belagerer ab. Im folgenden Jahre zerstörte der Erzbischof bei seinem Rückzuge von Cassel in der Stadt, was an Häusern, Mauern und Türmen noch übriggeblieben war. Aus späterer Zeit sind nur zu erwähnen: ein großer Brandschaden vom 11. Juli 1587, der durch Unvorsichtigkeit entstanden war und dem 42 Häuser zum Opfer fielen, dann die Einäscherung und Plünderung im Jahre 1640 durch die Kaiserlichen während des 30jährigen Krieges, nachdem die Einwohner mit Sack und Pack nach Cassel geflüchtet waren, und endlich die Verwüstungen im Jahre 1761 während des 7jährigen Krieges durch die Verbündeten, als sie durch Beschießung der Oberburg die dahin geflüchtete kleine Besatzung, welche die Franzosen zum Schutze von in Gudensberg errichteten Magazinen zurückgelassen hatten, zur Kapitulation zwangen.

Alte Stadtansichten.

Dem Hessen-Casselschen *Historiographus et Geographus* Wilhelm Dilich (s. S. 5 Anm. 3) hat man es zu danken, daß das Bild der Stadt Gudensberg in einer Federzeichnung und drei Kupferstichen des 17. Jahrhunderts vorliegt. Originalaufnahmen sind von diesen Prospekten nur zwei, die Zeichnung in der *Synopsis descriptionis totius Hassiae* und die wenig spätere, in die *Hessische Chronika* von 1605 aufgenommene eigenhändige Radierung Dilichs. Letztere wurde, wie es auch mit der Dilichschen Aufnahme von Fritzlar (vgl. S. 4 unter 3 und 4) geschehen ist, zunächst für Meißners *Thesaurus philopoliticus* und dann für Merians *Topographia Hassiae* kopiert; als Quellen haben beide keinen Wert fürs Inventar und werden hier mit den anderen nur der Vollständigkeit wegen beschrieben.

Tafel 189 1. *Gudensberg*. Federzeichnung von 0,117 m Breite und 0,06 m Höhe auf Bl. 130 b der erwähnten *Synopsis* Dilichs; in Originalgröße als Lichtdruck reproduziert auf Taf. 20 der Theunerschen Ausgabe von den darin enthaltenen Städteansichten. Der Standpunkt des Zeichners ist nordöstlich von der Stadt und bietet eine Gesamtansicht mit den sie und die Oberburg verbindenden Mauerzügen und Befestigungen, auf der jedoch die vor dem Untertor gelegene Vorstadt mit dem Hospital zum Heil. Geist und dessen Kapelle fehlt. Der landschaftliche Hintergrund ist ziemlich frei behandelt.

Tafel 7 2. GUDENSBERG. Radierung (0,208 m l., 0,065 m h.) in der *Hessischen Chronika* zwischen Seite 165 und 166 der Ausgabe von 1605. Der Standpunkt war etwas weiter nach Westen an den Fuß vom Odenberg verlegt, gibt aber doch so ziemlich das gleiche Stadtbild; dem Format des Blattes entsprechend konnte nicht nur das Hospital zum Heil. Geist noch darauf kommen, sondern die gesamte Landschaft um Gudensberg. Man sieht rechts von der Stadt das vieltürmige Fritzlar und den Buraberg, davor den spitzen Kirchturm von Werkel, links erscheint zunächst die charakteristische Basaltkuppe des Madersteins, dahinter die Altenburg und der Heiligenberg.

¹ Amtmann und Burgvogt war der Ritter Eckebrecht von Grifte. Der Chronist erzählt, die Landgräfin Margarethe sei selbst vor den Mauern der oberen Burg erschienen und habe den Ritter aufgefordert, das Schloß zu übergeben, damit der Verwüstung Einhalt geschehe. Aber da habe der getreue Mann ihr entgegnet: „Gnädige Frau, hebet euch hinweg alsobald, oder ich lasse auf euch einwerfen als auf den Feind. Und käme mein gnädiger Herr selber, er sollte in dieser Noth nicht herauf. Ich getraue zu Gott, dieses Schloß seinem Herrn wohl zu erhalten, bis es Frieden wird, alsdann will ich es wie ein Biedermann und nicht eher verlassen.“ (Brunner a. a. O., S. 108.)

3. GUDENSBERG in Hessen. Kupferstich von 0,145 m Länge und 0,07 m Höhe in der Bildgröße mit allegorischem Beiwerk und Versen. Rechts oben außerhalb des Bildes die Signatur F 46. Aus dem sechsten Teil, der die Wetterau und Hessen umfaßt, von Meißners Schatzkästlein. Ziemlich freie Kopie von 2; im Vordergrund links ein Fuchs, der einen aus Marmor gemeißelten Menschenkopf betrachtet. Tafel 8

4. GUDENSBERG. Kupferstich aus: TOPOGRAPHIA Hassiae et Regionum Vicinarum. Das ist Beschreibung der vornembsten Städte und Plätze in Hessen etc. durch Matt. Merian. Bei Seite 50 und mit HERBORN auf einem Blatt zur Beschreibung a. S. 46 gehörig. Bildgröße: 0,17 m breit und 0,105 m hoch. Minderwertige Kopie der unter 2 beschriebenen Dilichschen Radierung und deshalb von uns nicht reproduziert.

Die einzige Ansicht aus neuerer Zeit, welche uns bekannt ist, in dem Werke: Das malerische und romantische Kurhessen kann nur der Vollständigkeit wegen Erwähnung finden, sie bietet ein ungefähres Landschaftsbild.

Die Burgen und die Stadtbefestigung.

Die Stadtbefestigung war an die beiden Burgen angeschlossen; mehr als die vorhandenen Reste belehren uns darüber die beiden Stadtansichten, welche wir von Wilh. Dilich besitzen. Die den Schloßberg bekrönende Oberburg erscheint auf ihnen sehr deutlich. Sie nahm die ganze Bergkuppe ein, ist aber heute nur in ihren Ringmauern, die hart am Rande stehen und zum Teil als Futtermauern dienen, erhalten; vom früheren Aufbau ragt in diesem Bering nichts über die innere Schuttmasse empor. Nur Erhöhungen und Vertiefungen kennzeichnen die Stellen, wo die Gebäude gestanden haben und wo vermutlich noch Keller vorhanden sind; ein besonders hoher Steinhaufler markiert den Standort des Bergfrits, eines mächtigen vier-eckten Turmes, dessen vorspringendes mit Zinnenfenstern versehenes Obergeschoß einen spitzen vierseitigen Schieferhelm trug. Er stammte ebenso wie das auf den Abbildungen links davon sichtbare große Gebäude mit Staffelgiebeln aus dem 14. Jahrhundert und dürfte bereits vor Mitte des 17. Jahrhunderts in sich zusammengefallen sein¹ wie die Burgkapelle, deren Einsturz im Jahre 1607, also bald nach Dilichs Aufnahme für die Chronik, stattfand. Die um etwa zehn Jahre ältere Federzeichnung in der Synopsis (Taf. 189) läßt erkennen, daß die Kapelle sich, wie man es häufig findet, über dem inneren Burgtor befunden hat und an einen dem Bergfrit nach Osten zu vorliegenden Bau anschloß. Daß der mächtige Hauptturm noch länger stand, beweist eine in der Landesbibliothek zu Cassel aufbewahrte **Skizze von Gudensberg**, welche der Niederhessische Landgraf Moritz, genannt der Gelehrte, am 24. Juni 1630 eigenhändig angefertigt hat und worauf außer diesem nur noch zwei große Bäume im Hof der Oberburg zu sehen sind.² Tafel 190 Wie aus erhaltenen Rechnungen ersichtlich ist, waren im 16. Jahrhundert noch bedeutende Um- und Neubauten auf dem Schlosse vorgenommen worden³, namentlich Fruchtböden und Gefängnisse wurden

¹ Am 10. Mai 1613 berichten die landgräflichen Beamten zu Gudensberg an den Land- und Kriegsrat, auch Zeugobristen zu Cassel Hans Heinrich von Siegenrodt: *Diese Nacht sei eine Ecke an dem Thurm auf dem Schloß nahe dem Schloßthor ganz und gar von oben herab eingefallen, auch dermaßen so gefährlich gerissen und sich begeben, daß zu besorgen ist, er falle demnächst mit Dach und allem über einen Haufen, bitten um Entsendung eines Bauverständigen zum Augenschein.*

² Der Unterschrift: *Indication pour fortifier la ville de Gudensberg etc.*, welche der Landgraf auf das Blatt gesetzt hat, entsprechend lag es nicht in seiner Absicht, eine getreue Ansicht von Stadt und Schloß zu geben, er dachte nur an die neuen Festungswerke, die gemacht werden sollten. Es sind deshalb außer den mit den Namen: *Vitriol, Salpeter, Alaun* etc. belegten sechs geplanten Eckbollwerken nur das Schloß und der Wachturm (*tour des veilles*) in der Wenigenburg besonders genau gezeichnet, alles jedoch vermutlich aus dem Gedächtnis. Die in Rommels Geschichte von Hessen (Bd. VI, S. 412) als „auf der Casselschen Bibliothek vorhandene Baurisse des Landgrafen“ erwähnten Zeichnungen, zu denen unser Blatt gehört, liegen in einer Mappe mit der Signatur *Mns. Hass. fol. 107* als „Ein Fascicul von architektonischen Handzeichnungen“.

³ Im 15. Jahrhundert diente die Burg noch häufig den Landgrafen als Absteigequartier, so war Landgraf Wilhelm, gen. der Mittlere, 1488 drei Tage dort zur Hasenjagd, 1489 zwei Tage zur Bärenjagd mit fünfzehn Pferden, 1490 am Freitag

ingerichtet und 1651 ein neues Pulverhaus erbaut, nachdem das ältere 1640 zerstört worden war. Ums Jahr 1500 war der in langem Zug von Ost nach West verlaufenden Ringmauer eine Zwingermauer mit einem halbrunden noch erkennbaren Schalenturm vorgelegt worden, die auch ein von einem Rundturm flankiertes Außentor erhielt, in das der steile von der Stadt heraufkommende Burgweg führte. Das eigentliche

Tafel 191

Burgtor dahinter bekam nach dem Einsturz der Kapelle ein besonderes Torhaus; ohne ein solches ist es 1851 wieder notdürftig aufgemauert worden. Im Jahre 1809 wurden die noch stehenden Baulichkeiten der Oberburg von der Königlich Westfälischen Regierung meistbietend für 53 $\frac{1}{2}$ Taler auf Abbruch verkauft. Die Wenigenburg wurde, wie bereits vorher erwähnt, 1387 erobert und zerstört; beim Wiederaufbau der damals auch zerstörten Stadtmauern wurde die Burgstelle mit zur Stadt einbezogen und darauf ein Burgsitz errichtet. Auf den Dilichschen Stadtansichten sieht man die von Mauern umgebene Burgstätte, davor ein großes Haus und auf der höchsten Stelle einen mit einem spitzen Dach versehenen Rundturm. Die Stadtmauer ist an dieser Stelle noch wohl erhalten, man findet auch noch in ihrem Innern die Spur des Grabens, der die Burg umgab. Jetzt steht inmitten eines Gartens das Haus des städtischen Turmwächters, der zugleich Stadtmusikus, noch allabendlich, wie vor Zeiten, seine Kapelle von hier aus einen Choral blasen zu lassen verpflichtet ist.¹

Tafel 191

In dem geradlinig von der Wenigenburg nach der Oberburg führenden Zug der Stadtmauer, die jedoch größtenteils zerstört ist, findet sich der einzige noch einigermaßen erhaltene **Mauerturm** der Stadtbefestigung, an dem auch die Anschlüsse der Mauer zu sehen sind; er ist rund, aus Sandstein erbaut und halb aus der Mauer, die aus Basalt besteht, hervortretend. Er führt den Namen der Gefangenenurm und enthält zu unterst einen verliesartigen Raum mit Angstloch im Kuppelgewölbe, und darüber zwei Geschosse mit Balkendecken und einfachen in drei Richtungen nach auswärts gestellten Schießscharten. Von der Wenigenburg abwärts gelangte man auf dem Wehrgang über den Weißenturm zum Niedertor. Dieses, auch Untertor genannt, befand sich am Westausgang der Stadt vor dem außerhalb gelegenen Hospital, es trug einen zweigeschossigen, rechteckigen Turm mit hohem Firstwalmdach und kleinen in den Seitenmitten stehenden Erkern.² Am Paradeplatz, der ehemals ein Teich war, in der Nähe vom jetzigen Rathaus stand der Teichturm, dann kam das Freiheits Tor, das Leilachen und der Ankerurm. Zwischen dem Neutor an der Casseler Straße und dem Obertor stand der Schrendteisen; am Burgberg hinauf folgten der Schüler, der Zeller und der Sanner.³ An der Casseler Straße beim „Casseler Teich“ war noch ein Tor, das 1470 in einer Rechnung „das fürderste Thor“ genannt wird, später aber das Casseler Tor hieß; es wurde 1823 als unnützes Verkehrshindernis abgebrochen. Auch der vor dem Tor befindliche, mit Mauern eingefasste Teich wurde damals beseitigt. Am 23. März 1557 hatte Landgraf Philipp die Anlage des Neutores genehmigt; wie verschleppte Architekturteile zeigen⁴, war dasselbe in Renaissanceformen aufgeführt und 1559 vollendet.

Von den Stadtmauern sind nur geringe Reste an dem Bergabhang zwischen Stadt und Oberburg erhalten; weiter ist der Mauerzug vom Obertor zum Casseler Tor noch in den Fundamenten erkennbar, die Mauer selbst bestand hier aus vermauerten Bögen zwischen starken Pfeilern.⁵ Eine Gasse erinnert mit dem

Abend nach *ascensio domini* und den Sonnabend mitsamt den Fritzlarer Domherren, zusammen 46 Personen usw. Seit 1570 werden im Salbuch des Amtes Gudensberg keine herrschaftlichen Gebäude auf der Burg mehr genannt, nachdem dieselben zum Teil bereits 1498 dem Amtmann zur Wohnung überwiesen worden waren. Erwähnt zu werden verdient es, daß 1460 ein Weinmeister aus Cassel mit 24 Knechten erschien, um den unter dem Berg gelegenen Weinberg zu beschneiden, und daß dieser 1462 wieder in Bedung gesetzt wurde.

¹ In Engelhards Erdbeschreibung der Hessischen Lande etc. I, S. 393, ist zu lesen: Auf dem Berge des kleinen Schlosses ist ein Haus, das der Stadtmusikus bewohnt, und von da die Uhren abrufet, auch täglich zweimal Musik machet.

² Auf den Dilichschen Ansichten ist dies deutlich zu erkennen.

³ Diese Angaben über die Standorte und die Namen der Tore sind dem auf S. 159, Anm. 3, erwähnten Aufsatz von Brunner entnommen.

⁴ Ein Hessisches Wappen und ein Stein mit 59 von diesem Tor sind im sogenannten Hirtenhaus eingemauert.

⁵ Die Verbindungsmauer zwischen der Oberburg und der Wenigenburg ist, wie man auf der Dilichschen Zeichnung (Taf. 8) sieht, ebenfalls in dieser Weise hergestellt worden.

Namen „Hinter der Mauer“ an die alte Stadtgrenze, die oben beim Totenhof, wo ein Stein mit der eingehauenen Schrift: BAUMEISTER 1824 | ANNO 1824 dem 1823 erfolgten Abbruch des Obertors, dessen Oberstock zuletzt zur Wohnung des städtischen Feldhüters diente, gewidmet ist, begann. Im selben Jahre war auch das vorher erwähnte Stück Stadtmauer, weil es an mehreren Stellen einzustürzen drohte, niedergelegt und das Material zum Wegebau benutzt worden. Die nach der Zerstörung im Jahre 1388 vermutlich rasch aufgeführte Stadtmauer scheint überhaupt nicht sehr haltbar gewesen zu sein, denn es wird in den Stadtrechnungen berichtet, daß am 20. Januar 1594 die Stadtmauer zwischen dem Schrendteisen und dem neuen Tor umgefallen sei; sie wurde damals wieder aufgemauert. Später ist wohl bei ähnlichen Vorkommnissen die Herstellung unterblieben, und die Mauer stückweise verschwunden, bis im 19. Jahrhundert eine systematische Zerstörung der Mauern mit ihren Toren und Türmen erfolgte.

Die Stadtkirche.

Die der h. Margarete geweihte **Kirche** liegt am Abhange des Schloßberges über dem Marktplatz der Stadt auf einer künstlich hergestellten Terrasse; sie stammt aus verschiedenen Bauzeiten und enthält im Chor die ältesten Architekturteile aus dem Schlusse des 13. Jahrhunderts. Eine an diesen angebaute Kapelle trägt die Jahreszahl 1500, der Turm gehört noch dem 14. Jahrhundert an und das kleine, charakteristische Reste seiner alten Architektur aufweisende Schiff scheint in der Hauptsache aus der gleichen Zeit zu stammen. Die Südseite steht in ihrer ganzen Ausdehnung im Berge, so daß hier der Fußboden bedeutend unter dem Terrain liegt, während der Nordseite eine auf Gewölben ruhende Terrasse vorgelegt ist, zu der Treppen hinauf führen und die, früher Begräbnisplatz, jetzt in einen Ziergarten verwandelt ist. Tafel 193

Unser **Grundriß** zeigt einen aus einem Joch und der ziemlich unregelmäßig mit fünf Seiten eines Achtecks geschlossenen Apsis bestehenden Chor sowie ein etwas breiteres Schiff, in dessen Südwestecke ein unsymmetrisch davorgestellter Turm einschneidet. Der nordöstlichen Polygonseite der Apsis schließt sich eine Kapelle in der eigentümlichen Grundform zweier mit gemeinschaftlichem Gurtbogen aneinanderstoßenden, aus 5 Seiten des Achtecks gebildeten Apsiden so an, daß der Gurtbogen winkelrecht auf die Mitte der Polygonseite des Hauptchores trifft. An den fünf äußeren Ecken ist die Kapelle mit Strebepfeilern versehen und auch der Chor hat solche, aber nur zwei am Westende der Apsis, sowie einen südlich am Mittelfenster. Dieser letzte wurde erst im 16. Jahrhundert angefügt, als eine Aufhöhung der Chormauern stattfand, von der ein unmittelbar unter dem Dach — ein Decksims fehlt — liegender Eckstein mit ^{M D} 1509 herrührt. Die oben angegebene Bauzeit des Chores erweisen die Details, hauptsächlich das frühgotische **Ostfenster**, bei welchem an Pfosten und Gewänden ein Rundstab mit zierlichen Laubkapitälern und achteckigen Basen vorgelegt ist, und die Gewölberippenprofile in Form eines durch Hohlkehlen hervorgehobenen vorn zugespitzten Rundstabes; sie ruhen in den drei östlichen Apsidensecken auf nach unten spitz auslaufenden Konsolen, sonst wachsen sie unmittelbar aus den Wänden. Der Schlußstein des Apsidengewölbes trägt einen Kranz von Weinlaub und der des Joches radial gestellte Blätter. Die Seitenfenster im Chor sind verändert und haben nasenbesetztes Maßwerk. Der Triumph- und der Scheidebogen steigen von kräftigen mit einfachen Kapitälern versehenen Wandpfeilern auf, der letztere ist beiderseits mit einer Hohlkehle versehen, der andere ist nach dem Chore zu gefast und hat nach dem Schiff hin Karniesprofilierung. Die an den Chor angelegte achteckige Sakristeikapelle ist mit dem Chor durch eine rechteckige Tür verbunden, aber auch von außen zugänglich; der Schlußstein ihres nordwestlichen Apsidengewölbes trägt eine von der gotischen Minuskelschrift: Anno dni X M C C C C C umgebene Rosette; auf den Rippenansätzen ist in Römischen Majuskeln IHESVS ausgemeißelt. Der andere Schlußstein zeigt eine reichere Rosette; die hohlprofilierten Rippen ruhen auf mit kleinen Kapitälern versehenen runden Diensten, welche bis zum Fußboden herabgehen. Die spitzbogigen Fenster haben spätgotisches Maßwerk; nur auf der Nordwestseite ist ein **Rundfenster** mit vier Fischblasen. Die Strebepfeiler, deren Werkstücke meist mit Steinmetzzeichen versehen sind, tragen Giebelpulldächer, auf Tafel 192

denen früher Kreuzblumen saßen; der obere Teil ist schwächer und mit einem Traufgesims abgesetzt, auf welches nach unten zu noch eine Abtreppe und der Kaffsims folgt. Äußerlich zeigt die Kapelle eine Totenleuchte mit Kielbogen und im Innern eine schmucklose Piscina, sowie ein Weihbrotschränken.

Tafel 194

Das früher überwölbt gewesene **Schiff** hat, nachdem im Jahre 1592 bei einer Neubedachung der ganzen Kirche ein Holzgewölbe eingespannt worden ist¹ und 1851 ein moderner Ausbau schlimmster Art stattgefunden hat, alle Erinnerungen an den alten Zustand und seine Raumwirkung verloren; das Hauptlicht kommt durch in Dach eingesetzte große Fenster, nicht durch die in den Seitenmauern befindlichen Spitzbogenfenster mit spätgotischem Maßwerk, der Chor ist durch die Kanzelempore fast ganz verdeckt.

Tafel 193

Wie bereits angegeben, steht der quadratische **Turm** unsymmetrisch und zwar mehr nach Süden zu vor der Westseite der Kirche; ein unterstes Geschoß, das sich gegen das Schiff in einem Spitzbogen öffnet, ist durch ein Kreuzgewölbe mit hohlprofilierten Rippen überdeckt und hat in der Westwand ein Portal mit reichprofiliertem Gewände, über dem zur Erleuchtung ein großes, jetzt seines Maßwerks beraubtes Rundfenster angebracht ist. Äußerlich kennzeichnet ein Horizontalgesims den Beginn des zweiten Stockwerks; in dieses gelangt man über eine auf der Südseite halb in der Mauerdicke, halb in einem angebauten Steintürmchen, das mit steinernem Dach, worauf ein Kreuz, versehen ist, laufende Wendeltreppe, und zwar kommt man zunächst in einen mit Balkendecke versehenen niedrigen Raum, der durch drei kleine innen in Rechteckblenden liegende Paßfensterchen Licht erhält. Auf der Ostseite führte aus ihm eine jetzt vermauerte Tür auf den Boden des Kirchenschiffs. Das Stockwerk darüber ist im Mauerwerk nur zur Hälfte erhalten; nach Norden und nach Westen hatte es große Maßwerkfenster und auf ihm saß, wie die Dilichschen Stadtansichten erkennen lassen, ein hoher achtseitiger beschiefelter Helm mit vier Ecktürmchen.² Der dem jetzigen nur noch etwa bis zum Kämpfer der früheren Maßwerkfenster reichenden Steinbau des Turms aufgesetzte glockenförmige achtseitige Helm mit Laterne, in dem die Glocken hängen, stammt aus dem Jahr 1736, dem auch die mit dieser Jahreszahl, dem Stadtwappen und dem von einem Löwen gehaltenen Monogramm des Landgrafen Friedrich I. von Hessen-Cassel, der zugleich König von Schweden war, verzierte **Wetterfahne** angehörte.³

Tafel 193

An der Südwand des Turms sieht man ostwärts von dem Treppentürmchen einen großen profilierten Steinrahmen, der eine Malerei enthalten haben mag, und auf der Westseite findet sich ein in einfachen Formen gehaltener Denkstein für die 1596 verstorbenen Vettern Berman († 17. 2) und Ciriakus Heubt Reif († 13. 5) mit beider Wappen. Im Innern der Kirche an der Nordwand ist der Grabstein eines 1575 verstorbenen Amtmanns zu Gudensberg und Felsberg Alexander Pflüger, eine gute Handwerksarbeit mit Pilastern, Wappen und Giebelkrönung, und im Pfarrstand an der nördlichen Schrägwand des Chores und halb durch die Empore verdeckt der des Jobb Schrendeis aus dem Jahre 1574 mit mehreren Wappen.

Tafel 197

Unter den Kirchengewerten ist nur ein **silbervergoldeter Kelch** von Kunst- und Denkmalswert; er war vor der Plünderung der Stadt durch die Kroaten im Jahre 1642 nach Cassel geflüchtet worden und

¹ Im Memorialbuch der Stadt Gudensberg findet sich hierüber die folgende Notiz auf S. 59: *Pfarrer nebst Bürgermeister und Rath verdingen am 18. Nov. 1592 den Kirchenbau an den Zimmermann Adam Weisz zu Felsberg für 50 fl.; er soll den Kirchenbau von neuem sonderlich mit 13 Bogen und Gewölben, und jeden 3. Bogen ausgekehlt und wie einen steinernen Bogen verfertigen und den Dachstuhl mit seinem Stuhlgewände als best er kann verwahren. Offenbar waren bei dem großen Brande im Jahre 1589 (s. S. 160), obwohl eine Nachricht davon nicht vorliegt, der Dachstuhl der Kirche verbrannt und die Gewölbe darunter eingestürzt.*

² Bei der Plünderung und Zerstörung von Gudensberg durch die Kroaten im Jahre 1640 blieb die Kirche vom Feuer verschont; wir lesen bei Winkelmann (Beschreibung der Fürstentümer Hessen und Hersfeld, S. 256), daß die Stadt „durch die Kayserliche Völker ganz und gar, bis auf die Kirchen, und sehr wenige Häuszlein eingäschert worden“. Aus welcher Ursache die Veränderung des Turms erfolgt ist, war nicht festzustellen.

³ Nachdem am 16. Juli 1905 ein Blitzstrahl die Turmspitze beschädigt hatte, mußte, wie die Pfarrchronik meldet, bei der notwendigen Reparatur der Turmknopf abgenommen und ebenfalls ausgebessert werden; es fanden sich darin eine mehrfach durch Schüsse getroffene Bleiplatte von 0,33 m Länge und 0,11 m Höhe und mehrere Papiere. Die Platte trug die eingestochene Inschrift: *Sub auspiciis Aug. Friderici I. Suec. regis Hass. landgr. jussu et munif. regii quod Cassellis est Consistorii turris haec exstructa Anno MDCCXXXVI G. D. Rausch pastor et L. Wackerberg cons. Ex. . .* Nach den Schriften auf den Papieren sind 1824 unter Bürgermeister Johann Wilhelm Klöffler, 1843 unter Bürgermeister Johann Paul van der Linden und 1891 unter Bürgermeister Georg Becker Ausbesserungen am Turm erfolgt.

wurde später zurückgebracht. Er ist 0,20 m hoch und von der gegen Ende des 15. Jahrhunderts üblichen spätgotischen Form; Nodus und Schaft sind reich verziert und auf den Stollen des ersteren sind in dunkelblauem, teilweise zerstörtem Emailgrund die Großbuchstaben O MARIA angebracht, während auf einem Abteil des Sechspfußes das Bild der Gottesmutter in einer Flammenglorie in getriebener Arbeit unter einer nur eingravierten Kielbogenarchitektur zu sehen ist.¹

Der Turm trägt in seiner achteckigen Glockenstube ein dreistimmiges Geläute, bestehend aus zwei von dem Marburger Gießer Johann Schirnbein (vgl. S. 101) 1702 gelieferten Glocken und einer 1783 von dem durch viele Glocken im Kreise Fritzlar bekannten Conr. Peter aus Homberg gegossenen.

1. Die große Glocke, Durchm. 1,47 m, Höhe 1,14 m. Am Hals zwischen Doppelreifen und Lilienfriesen eine z. T. im Guß mißratene Inschrift: ⚙ PER LVSTRVM ET SVpra FISSVRAM. AE . . . NI . AIVN . . . ERV . CLARA ∞ VOCO VOCE GREGEM, deren Ergänzung uns nicht gelungen ist.

Darunter steht auf einer Seite, durch ein von einem verzierten Reif umgebenes, erhaben aufgegossenes Stadtwappen getrennt, zunächst

GVDENS — BERCK
M D — C C II

dann folgende Verse:

HERR GOTT DEIN WORT GESTRENG VND HEFTIG
KLINGT HELLER DANN EINIG METALL
WÛRK IN VNS DVRCH DEINE GENAD SO KRÄFTIG
DAS WIR THVN DEINEN WILLEN ALL
GOS MICH IOES SCHIRNBEIN
VON MARBVRG

Die andere Seite bietet: AVSPICE DEO | MODERATORIBVS ET PROMOTORIBVS | CONRADO NICOLAO MVRHARD PASTORE | CONRADO DE BENTHEIM QVÆSTORE | GEORGIO ANDREA WEISEL PRÆTORE | IOHANNE IVSTO SIMMER CONSVLE | LVDOVICO WACKERBERG PROCONSVLE | IOHANNE CASPARO SEIDELMANN ÆDILI | CÆTERIS SENATORIBVS | ET | SEX VIRIS NOMINE | CORPORIS CIVICI . .

2. Südliche, sog. Bürgerglocke. Durchm. 1,15 m, Höhe 0,94 m. Die Halsumschrift ist bis auf einige Buchstaben unentzifferbar; darunter liest man, einerseits durch das Stadtwappen getrennt:

GVDENS — BERCK
M D — C C II

GOS. MICH. IOES. SCHIRBEIN
VON MARBVRG

und gegenüber: BENEDICENTE S. S. TRINITATE | SVB EAQVE SVVM FACIENTIVM | CONRADO NICOLAO MVRHARD | CONRADO DE BENTHEIM QVÆSTORE | GEORGIO ANDREA WEISEL PRÆTORE | IOHANNE IVSTO SIMMER CONSVLE | LVDOVICO WACKERBERG PRO CONSVLE | IOHANNE CASPARO SEIDELMANN ÆDILI | CVM RELIQVIS EX ORDINE | SENATORIO TVM SEX VIRALI.

3. Nördliche Glocke. Durchm. 1,03 m, Höhe 0,79 m. Unter dem Hals in zwei Zeilen: VNTER DIRECTION DEREN HERRN METROPOLIT. NOLTE HAVPTM: ROMSTAT C: LOCI | BVRGEM: I MÖLLER GOS MICH C. PETER ZU HOMBERG. 1783 NACH GVDENSBERG. Darunter das Petersche Zeichen.

Die akustische Untersuchung ergab folgenden Toninhalt:

bei Glocke 1		bei Glocke 2		bei Glocke 3	
Hauptton	d ¹ mit 285 Schw.	Hauptton	e ¹ mit 311 Schw.	Hauptton	fis ¹ mit 365 Schw.
Hilfston	cis ¹ „ 274 „	Hilfston	f ¹ „ 331 „	Hilfston	f ¹ „ 340 „
Terze	f ¹ „ 330 „	Terze	gis ¹ „ 374 „	Terze	a ¹ „ 445 „
Quinte	a ¹ „ 440 „	Quinte (Quart)	a ¹ „ 445 „	Quinte (Sext)	dis ² „ 615 „
Oberoktave	d ² „ 568 „	Oberoktave	c ² „ 630 „	Oberoktave	fis „ 735 „
Unteroktave	kl. d „ 146 „	Unteroktave	kl. d „ 145 „	Unteroktave	kl. a „ 220 „

¹ Auf der Unterfläche des Fußes ist eine sehr inkorrekte unverständliche Schrift und die Jahreszahl 1508 eingeritzt.

Man ersieht aus dieser Tabelle, daß die Zusammenstellung an sich eine wenig glückliche ist und daß auch die einzelnen Glocken den großen Fehler haben, einen sehr störenden, vom Hauptton um einen halben Ton differierenden Hilfston zu liefern; Schirnbein war also noch derselbe wie vor 17 Jahren in Fritzlär.

Tafel 196 Hinter dem Chor der Stadtkirche steht, wenige Schritte nach Osten zu entfernt, ein heute zu einem Armenhaus eingerichteteter kleiner spätgotischer Bau, welcher die **alte Schule** genannt wird, aber der Anlage nach eine Kapelle gewesen sein muß. Ihr Chor ist in fünf Seiten des Achtecks geschlossen und mit Strebepfeilern versehen, nach Westen zu schließt sich noch ein Joch an und in der Westwand ist ein Portal mit sich kreuzenden Birnstäben im Gewände. Die Fenster sind ihres Maßwerks beraubt und die Gewölbe herausgeschlagen; ihre Rippen ruhten in der Apsis auf einfachen Konsolen und an den Langseiten auf runden mit Polygonsockeln versehenen Diensten ohne Kapitäle. Außen findet sich ein mit dem Gelände auf- und absteigender einfacher Schrägsockel und unter dem Dache ein aus Platte, Kehle und Wulst bestehendes Deckgesims. Der bauliche Zustand ist, wie nicht anders zu erwarten, ein recht mangelhafter; im Innern ist der Raum so verbaut, daß eine genauere Untersuchung der Wände unmöglich ist. Auf den Dilichschen Ansichten ist das Gebäude nicht zu erkennen; es dürfte aber die Kapelle zum heiligen Kreuz gewesen sein.

Daß der Platz um die Kirche einst der allgemeine Totenhof gewesen sei, ist bei seiner geringen Ausdehnung unwahrscheinlich; seit dem 16. Jahrhundert befindet sich der Friedhof am Obertor außerhalb der Stadtmauer. Man sieht auf ihm einige¹ handwerksmäßig gut gearbeitete Renaissancegrabsteine mit unter dem Kreuzifix knieenden Familien — nur bei zweien waren die Jahreszahlen 1597 und 1610 zu erkennen — und drei größere barocke Denkmäler in der Nähe vom Eingange, eins davon mit 1728.

Das Hospital zum Heiligen Geist.

Gegen Ende des 13. Jahrhunderts erhielt auch Gudensberg ein dem H. Geist geweihtes Hospital, wie solche damals in den Städten aufkamen; es wurde von Hermann von Elben² gestiftet und lag außerhalb der Mauern der Stadt hinter einem neuerdings zugeworfenen Graben mit fließendem Wasser. Der Krankensaal des ältesten Baues ist noch erhalten und dient jetzt wirtschaftlichen Zwecken; das heute Hospital genannte Haus ist ein durch einen dazwischenliegenden Hofraum getrennter langgestreckter Bau mit kleinen Wohnungen für gebrechliche und altersschwache Personen.

Tafel 196 Wie der **Grundriß** zeigt, bestand das alte Hospital aus einem rechteckigen Raum, an den sich ostwärts und mit ihm durch einen offenen Bogen verbunden eine annähernd quadratische Kapelle anschließt, die im 15. Jahrhundert an Stelle einer kleineren, vielleicht nur einer Apside errichtet wurde. Der in der letzteren stattfindenden Messe konnten die Kranken, auch von ihren in dem als Krankensaal eingerichteten größeren Hauptraum befindlichen Lagerstätten aus beiwohnen und zwar in größerer Zahl, weil der Saal, wie die Fensteranlage zeigt, von Anfang an durch eine eingezogene Balkendecke in zwei Etagen geteilt war, wie er es heute noch ist. Diese Decke läßt den östlichen Teil frei für den Altardienst, sie ruht an den Wänden auf steinernen Konsolen, in der Mitte auf einem Unterzug, den eine starke Holzsäule mit Sattelholz stützt; auf letzterer steht dann noch eine ebensolche als Träger der flachen Holzdecke. Ost- und Westwand gehen als Giebel bis zum Dachfirst; die letztere endigt in einem viereckigen **Steintürmchen** mit nasenbesetzten rundbogigen Fenstern auf allen vier Seiten, das auf der Giebelseite über einer Kopfkonsole etwas auskragt und ein steinernes Pyramidendach trägt, welchem jetzt die bekrönende Kreuzblume fehlt. Es hängt in ihm eine kleine Glocke —

Tafel 195

¹ Unterm 6. März 1824 berichtete der Landbaumeister Schuchard an den Kreisrat Reichard zu Fritzlär gelegentlich der Veränderungen, die infolge des Abbruchs vom Obertor (s. S. 163) am Totenhof stattfanden: „Auf dem Todtenhof liegen eine Menge alter Leichensteine, woran niemand Ansprüche macht und welche zu Platten und Treppen bei der neuen Befriedigung benutzt werden können, worauf im Kostenanschlage Rücksicht genommen ist“.

² Er wird von Hochhuth (Statistik der evangel. Kirche im Reg.-Bez. Cassel, S. 110) als Stifter genannt.

Durchm. 0,50 m, Höhe 0,43 m — mit folgender Inschrift am unteren Rande: VOR DAS ARMENHOSPITAL GVDENSBURG | IOHANN FRIEDERICH STORCH STVCKGIS IN CASSEL FEC-1773. In den unteren Raum führten vier Türen, von denen die auf der West- und auf der Nordseite jetzt vermauert sind, so daß nur in der Südwand zwei spitzbogige Eingänge blieben, von denen der östlichere ein reich profiliertes Gewände hat. Ursprünglich scheint nur der jetzt in ein Doppelfensterchen veränderte Westeingang bestanden zu haben, weil hier der den ganzen Bau umziehende, dem Terrain sich anpassende Fasersockel unterbrochen ist. Der Decksims zeigt eine einfache Hohlkehle. Über dem Haupteingang auf der Südseite ist ein spätestgotisches Relief mit einer figurenreichen Darstellung der Kreuzigung eingesetzt, auf dessen unten sohlbankartig abfallender Umrahmung eine ganz kleine Darstellung der um die Kleider Christi wüffelnden Kriegsknechte angebracht ist.¹

Tafel 195

Die im Osten angebaute Kapelle verrät schon durch das Fehlen von Sockel und Dachsimen, sowie durch das Steinmaterial ihren späteren Ursprung; nur die Nordwand steht äußerlich in einer Flucht mit dem älteren Gebäude. Ihre Mauern sind wegen des von Anfang an vorgesehenen Gewölbes stärker als dort; der Bogen auf der Westseite ist jetzt in der unteren Hälfte durch eine Mauer geschlossen. Auf den drei übrigen Seiten ist je ein schlichtes Spitzbogenfenster und in der Südwand links davon eine spitzbogige Tür mit gefastem Gewände. Das Innere ist mit einem Sterngewölbe überdeckt, dessen hohlprofilierte Rippen an den Schnittpunkten kleine mit achtspeitzigen Sternen verzierte Schlußsteine tragen und in den vier Ecken zu je dreien auf den Plattenkapitälern von dreifachen Säulchen, die auf hohen Sockeln stehen, beginnen. In der Ostwand finden sich zwei kleine Wandnischen, eine davon reicher profiliert und noch mit Gittertür versehen, die andere ganz schlicht, und auf der Südseite steht unter dem Fenster ein kleiner Steinaltar neben einem Sakramentshäuschen einfachster Art. Nach Ausweis von Urkunden hatte das Hospital mehrere Altäre und auch eigene Priester dazu. Ein silbervergoldeter Kelch von barocker Form ist im Besitz der Anstalt, die als „Armen- und Siechenhaus“ aus dem Hospital hervorgegangen ist.

Tafel 197

Wenn auch der lange Fachwerkbau, welcher in jedem seiner zwei Stockwerke höchst rationell zu kleinen Hospitalitenwohnungen eingerichtet ist, kaum Anspruch auf Kunst- und Denkmalswert machen kann, so bietet er doch auf der Hofseite mit den unregelmäßig verteilten Türen, Fenstern und Giebeln, in denen die Entstehungsgeschichte zum Ausdruck kommt, ein erfreulicheres Bild als viele moderne, ähnlichen Zwecken dienende Pfürndnerkasernen. Der älteste Teil (vergl. die Abb. auf Taf. 198) aus 1692 liegt an der Straßenteilung nach Fritzlar und nach Maden; er blieb vorbildlich für die allmählich erfolgende und im Jahr 1777 abschließende Fortsetzung nach Westen, wobei die Wohnräume auf die Südseite verlegt sind und ein langer Gang sowohl zu ebener Erde als auch eine Treppe hoch von einem Ende des Gebäudes bis zum anderen an ihnen auf der Hofseite vorbeiführt. In einem Aktenstücke aus 1839 wird die Länge des Hospitals mit 186, seine Tiefe mit 23¹/₂ Casseler Fuß angegeben. Ein älteres Haus, das der Verwalter bewohnte, wurde 1829 abgebrochen.

Tafel 195

Das Rathaus, die Stadtwappen, Profanbauten.

Daß nach dem großen Brande von 1587 und der Einäscherung der Stadt im dreißigjährigen Kriege sich außer den Kirchen und Kapellen nichts von mittelalterlichen Gebäuden vorfindet, ist selbstverständlich, es sind aber auch aus der späteren Zeit kaum einige im Inventar zu erwähnende Häuser vorhanden.

Das alte Rathaus am Markt, welches jetzt als Schule dient, während das am Paradeplatz erbaute Schulhaus zum Rathaus umgewandelt worden ist, wurde 1642 als schlichter Fachwerkbau errichtet; leider ist

¹ Manches an dem Bildwerk erinnert an die Skulpturen in Homberg a. d. E., die bei Uttershausen erwähnt werden sollen.

jetzt alles überputzt und modernisiert, auch die Freitreppe zum Eingang, über dem das Gudensberger Stadtwappen angebracht ist; das einzige Alte ist die auf dem nach Westen abgewalmten Dache stehende barocke Wetterfahne mit dem Gudensberger Stadtwappen und der Jahreszahl 1658.

Östlich davon steht gleichfalls am Markt das Pfarrhaus aus derselben Zeit; von dem alten, durch die Kaiserlichen im Jahre 1640 niedergebrannten, ist nur der Keller erhalten geblieben und die den Pfarrhof umschließende Mauer mit einer spitzbogigen Tür, neben der sich eine Mauernische für eine Heiligenfigur befindet und über welcher die Jahreszahl 1448 steht. Das neue Gebäude wurde von einem Melsunger Meister Jost Dietrich am 6. August 1642 fertiggestellt. Es bietet nichts von Interesse.

Eigenartig war die auch am Markt gelegene Fleischschirne, deren Keller als zwei mit Tonnengewölben überdeckte Räume unter der Kirchhofsterrasse angelegt sind, während sich die Verkaufsbänke mit 4 Ständen, in denen die Metzger jedes Vierteljahr wechseln sollten, unter einer überdachten offenen Halle davor befanden. Die Anlage stammte aus dem Jahre 1571, wie ein seit 1902 in einen zum Schutz der Terrassenmauer errichteten Strebepfeiler eingesetzter Stein mit dieser Jahreszahl und dem Stadtwappen beweist.

Tafel 189 Das **Stadtwappen** findet sich als Holzschnitt in Wilhelm Wessels Wappenbuch (1621) mit zeit-
Tafel 190 gemäßen Lateinischen und Deutschen Versen. Die gleiche Darstellung zeigt das **Siegel** der Stadt, schon an
Tafel 190 Urkunden von 1290, mit der Umschrift: ✠ § CIVIVM·IN·GVDENSBERG. Die 1387 zerstörte Neustadt,
welche Landgraf Heinrich II. besonderen Freiheiten begabt hatte, führte ein **Siegel**, worin der Hessische Landgrafenhelm mit einem Löwenrumpf und nur einem mit Lindenblättern besteckten Büffelhorn als Helmzier zu sehen ist, mit der Umschrift: ✠ S·RORE·CIVITATIS·GUDENSPERC.

Von bürgerlichen Wohnstätten sind zwei Eckhäuser besonders in die Augen fallend, ein Haus (Nr. 49) am Zusammentreffen der Untergasse mit der Hintergasse und ein anderes an der Einmündung der Untergasse in den Töpfenmarkt (Nr. 21).

Das erstere stammt inschriftlich aus dem Jahre 1612 und ist namentlich bemerkenswert wegen der im steinernen Untergeschoß befindlichen Haustüre, in deren Sturz die angegebene Jahreszahl und der Spruch: WAS GOT BESCHERT BLIBT VNERWERT zu finden sind.¹ Der schon mehrfach veränderte Oberstock aus Fachwerk ist zwar nur schlicht in den Einzelheiten, aber konstruktionell mustergültig; er trägt eine Eckgaube, deren Fenster noch mit der ursprünglichen Holzvergitterung versehen sind. Das Haus ist der alte
Tafel 199 **Schultheißenhof** und war bis in die achtziger Jahre die Wohnung des Justizbeamten; jetzt befindet es sich
Tafel 198 in Privatbesitz.² Das andere **Haus** war ehemals in dem Besitz der schon im 17. Jahrhundert in Gudensberg als wohlhabend nachweisbaren Familie Günste³ und dürfte von einem Mitglied derselben im Anfang des 18. Jahrhunderts erbaut worden sein. Es ist durchaus Holzbau, leider verputzt und an Haustür und Fenstern verändert; nur das an der Nordwestecke auskragende achtseitige Erkertürmchen zeigt noch die geschnitzten Knaggen in alter Weise als Naturholz.

¹ Dieser Spruch ist bekannt als ein „Symbolum“ des Landgrafen Philipp des Großmütigen, welches er seit 1564 auf seinen Münzen hat anbringen lassen. Vgl. Hoffmeister, Historisch-kritische Beschreibung aller bis jetzt bekannt gewordenen Hessischen Münzen und Medaillen, Bd. I, Nr. 379–409 a. S. 111 ff.

² In der ganzen Formgebung und mit der wuchtigen Quaderung zeigt es große Ähnlichkeit mit in der Altstadt von Cassel mehrfach vorkommenden Portalen aus der gleichen Zeit. Man darf daher annehmen, daß der Bau von einem am letzteren Orte ansässigen Architekten geleitet worden sei.

³ Wohl ein Zweig des in Fritzlar ansässigen und zum Patriziat zählenden Stammes, über den von Weber in dem Aufsatz über den „Stiftshof auf dem Friedhof“ ausführliche Nachrichten gegeben werden (Zeitschr. d. H. Gesch.-Ver., N. F. IV, S. 268 ff.).

Haddamar.

Kirchdorf mit 370 Einwohnern in 52 Wohnstätten, $\frac{3}{4}$ Stunden von Fritzlar an der Straße Fritzlar-Wolfhagen gelegen. Nach Arnold (a. a. O., S. 115) steht der Name mit *hadu*, *bellum* im Zusammenhang, Ort oder Gegenstand des Streites.

Die Kirche ist im Jahre 1836 erbaut an Stelle einer 1775 nochmals restaurierten, die zu klein gewesen sein soll. Der massive, isoliert stehende, schadhafte Glockenturm wurde schon 1832 abgebrochen und sein Geläute auf ein Gestell an der Kirchhofsmauer aufgehängt. Der Neubau stieß auf Schwierigkeiten bei der Gemeinde, die bereits im Jahre 1825 statt einer von der Regierung angeordneten Reparatur eine neue Kirche wünschte. Ein von dem Oberbaurat Engelhard zu Cassel vorgelegter Entwurf wurde zu prachtvoll für eine Landgemeinde erklärt, es sei eine Anlage, wie die 1833 in dem benachbarten Heimarshausen erbaute Kirche; nachdem am 22. Juni 1834 die Kirchenvorsteher sich in die Ortschaften der Umgegend begeben hatten, „um das Muster einer schönen Kirche in seiner wahren Größe einzusehen“, fanden sie die Kirche zu Niedermöllrich ihrer und der Gemeinde Absicht entsprechend. Der Baukommissar Heiderich zu Gudensberg wurde mit dem Entwurf zu einer der vor sechs Jahren unter Leitung des Landbaumeisters Augener erbauten Niedermöllricher Kirche ähnlichen beauftragt und erledigte die Sache zur Zufriedenheit der Gemeinde. Das Schiff ist rechteckig und schließt sich an einen Westbau an, dessen mittlerer Teil als Turm hochgeführt ist und der daneben die Treppen zu den Emporen enthält. Auffällig erscheint es, daß die Leute das, wie die Ausführung zeigt, sich in der Formgebung an den antiken Tempelbau anschließende Projekt, worin Türen und Fenster, deren Gewände nach oben zusammenläuft, vorkommen, gebilligt haben.¹

Tafel 200

Tafel 202

Im Turme sind zwei Glocken, von denen die ältere, aus 1440 stammende, so bedeutende Ähnlichkeit mit einer in Uttershausen befindlichen aus dem Jahre 1439 zeigt, daß beide unbedenklich demselben Meister zugeschrieben werden können.

1. Glocke, Durchm. 0,80 m, Höhe 0,70 m. Am Halse zwischen Stricklinien folgende Inschrift: Kruzifixus — *anw* — Wilsnacker Pilgerzeichen² — *dn̄i* — Christuskopf — *m̄w* — Brakteat — *rrrr* — Rautenblume — *rrr* — Brakteat — *riřka* — kleines Kruzifix — *řřřř* — bärtiger Kopf — *řanti* — *řonifareř* darunter bei *riřka* ein großes Linienkreuz mit plastischem 11 cm großem Kruzifixus; am Fuße des Kreuzes drei Hügel und darunter ein schmales Feld mit fünf nach links laufenden Hirschen. Außerdem finden sich auf dem Mantel noch die Abgüsse von zwei Wallfahrtszeichen. Das eine (6,5 cm hoch) zeigt unter einer Kielbogenarchitektur oben einen Engel und darunter einen nach rechts reitenden Ritter, dem ein Mann mit einer Monstranz entgegentritt und unten ein Wappen mit einem Tier, das andere (6 cm hoch) gibt unter einer schmälere ähnlichen Architektur, neben der zwei Engel stehen, ein Bild der Mutter Gottes mit dem Jesuskind, darunter eine unleserliche Schriftzeile.³ Die Krone mit sechs geknickten Henkeln hat einen starken Mittelbolzen. In akustischer Beziehung erwies sich die Glocke gut, bis auf den störenden Hilfston und die falsche Unteroktave; der Toninhalt ist folgender:

Tafel 199

Hauptton <i>e</i> ² — 517 Schw.	Quinte <i>g</i> ² — 775 Schw.
Hilfston <i>h</i> ¹ — 476 „	Oberoktave <i>c</i> ³ — 1034 „
Terze <i>es</i> ² — 625 „	Unteroktave <i>cis</i> ¹ — 274 „

¹ Der im Projekt vorgesehene Turmabschluß, von dem auf Taf. 202 eine Kopie nach der im Kgl. Staatsarchiv zu Marburg befindlichen Originalzeichnung Heiderichs gegeben ist, gelangte nicht zur Ausführung.

² Nachdem P. Eichholz in der Denkmalpflege (Jahrg. 1906, S. 40) die Vermutung ausgesprochen hatte, daß in dem wegen dreier wundertätigen Hostien berühmten Wallfahrtsorte Wilsnack den Pilgern ein bleiernes Wallfahrtszeichen gegeben worden sei, „das in einer kleinen Nachbildung der drei kreisrunden Hostien bestand, welche in Dreieckstellung zu einer Gruppe vereinigt waren“, wurden von A. Petersen auf mehreren von einem Hans Meiger um 1430 gegossenen Glocken in der Provinz Hannover Abgüsse dieses Zeichens nachgewiesen (Denkmalpf. 1907, S. 131) und eine Abbildung des Zeichens mitgeteilt. Im Regierungsbezirk Cassel kommt es vielfach vor und im Kreise Fritzlar außer auf der Glocke in Haddamar von 1440 noch auf undatierten Glocken in der vor den Toren Fritzlars gelegenen, aber jetzt zu Obermöllrich gehörigen Fraumünsterkirche, in Schlierbach, in Uttershausen und in Zennern.

³ Dieses Zeichen dürfte dasselbe sein, wie das von P. Liebeskind auf S. 55 der Denkmalpflege von 1905 unter 14 abgebildete.

2. Glocke, Durchm. 0,78 m, Höhe 0,60 m. Unter dem Hals drei Reihen mit folgenden Inschriften Römischer Großbuchstaben: JOHANN · IACOB · WALDSCHMIDT. PFARR. JOHANN. ULRICH | IN HERSFELD. GOS : MICH. ANNO 1697. DEILE. BREITIGAM. GREBE. | IACOB. ARENT. IOST. ITTER. VORSTEHER. Über und unter jeder Zeile sind Doppelreifen und auch am Schlag finden sich deren mehr, als nötig wäre. Die Glocke mit dem Hauptton cis² paßt recht schlecht zu der vorigen.

Der Kirchhof war mit einer Befestigungsmauer umgeben, die nur teilweise erhalten ist. Ein bemerkenswerter Leichenstein aus dem Jahre 1692, welcher auf der Vorderseite das Bild eines jungen Mädchens zeigt, hat auf der Rückseite die folgende Inschrift: CATHARINA THILE BRÄVTIGAM, GRÆBE IN HADDAMAR TOCHTERLEIN ALT 3 IAHR 4 Monat 1692. Das Kind soll, wie erzählt wird, durch einen unvorsichtigen Wurf seiner Mutter mit einem Kohlstrunk, der es an den Kopf traf, zu Tode gekommen sein.

Haldorf.

Dorf mit 184 Einwohnern in 30 Wohnstätten, $\frac{1}{4}$ Stunde von Grifte am linken Ederufer, Haltestelle der Kleinbahn Grifte-Gudensberg. Der Ort wird schon um 1020 als Haltorpe erwähnt und 1255 Haltropf geschrieben; er gehört zu den Hessischen Urdörfern und war der Sitz eines gleichnamigen Rittergeschlechts. Nach Arnold (a. a. O., S. 374) hängt der Name mit *helen*, *tegere* zusammen und paßt sehr wohl für das versteckt gelegene Dorf.

Die erste Erwähnung einer daselbst vorhandenen Kapelle stammt aus dem Jahre 1255. Sie ist längst verschwunden; ein angeblich 1564 erbauter Turm existierte noch bis zum Jahre 1897; jetzt ist nur noch der untere Teil von seiner Ostmauer stehengeblieben als Außenwand eines Stalles, in dessen westliche Außenmauer zwei Konsolen (männlicher und weiblicher Kopf), sowie ein Schlußstein mit sechsblättriger Doppelrosette vom alten Bau eingemauert sind. Der Turm soll drei Stockwerke gehabt haben, von denen das unterste, wie die Spuren an der Innenseite der erhaltenen Wand, in der ein kleines nasenbesetztes **Spitzbogenfenster** ist, erkennen lassen, überwölbt gewesen ist. Die kleine Glocke, welche er trug, wurde nach Besse verkauft und dort als Uhrglocke in den Dachreiter gehängt.

Tafel 177

Holzhausen.

Kirchdorf mit 375 Einwohnern in 39 Wohnstätten, $\frac{1}{4}$ Stunde von Grifte und zu beiden Seiten des Pilgerbaches am Fuße des Hähnes oder Hagens gelegen, eines Basaltkegels, auf dem um 1100 Graf Werner von Grüningen, Besitzer des Gaugerichts und Gründer des Klosters Breitenau, eine Burg erbaute, die schon bald wieder zerfiel. Der Ort kam später in den Besitz eines Zweiges der Familie Hund, der sich dann gegenüber den Hunden von Kirchberg Hund von Holzhausen nannte. Nach Arnold (a. a. O., S. 471) ist das Dorf mit der Endung *hausen* eine neuere Gründung, es trägt den Namen wegen seiner Bauart.

Die **Kirche** ist 1836 erbaut mit einem über dem Osteingang angebrachten Türmchen, worin zwei Glocken hängen; sie bietet im Innern nichts von Interesse.

1. Glocke, Durchm. 0,53 m, Höhe 0,52 m, ohne Inschrift, aber ihrer äußerst schlanken Form nach noch dem 14. Jahrhundert angehörig. Am Hals zwei Schnüre; die Krone mit vier scharf geknickten Bügeln.

2. Glocke, Durchm. 0,58 m, Höhe 0,48 m. Halsinschrift: EHRE SEI GOTT IN DER HOEHE! Auf der Fläche ein großes Kreuz mit breiten Dreiblattendigungen, von denen die des Querbalkens die Buchstaben A und Ω tragen, während über den Längsbalken das als Monogramm Christi bekannte Zeichen $\chi\rho$ gelegt ist. Über dem Schlag: C. F. ULRICH IN APOLDA GOSS MICH 1891.
Ein neben der Eingangstür aufgestellter Grabstein zeigt die Jahreszahl 1744.

Hundshausen.

Kirchdorf mit 292 Einwohnern in 63 Wohnstätten, in einem Tale des Operteröder Wassers¹, an dem die Hemberger Mühle liegt; eine Viertelstunde davon ist der Hof Richerode² am Treisbach, der bei Jesberg in die Gilsa fließt. Der Name ist nach Arnold (a. a. O., S. 403) von Hunold herzuleiten, 1336 Hunoldeshousen.

Die **Kirche**, an Stelle einer alten von dem 1/2 Stunde entfernten Jesberg aus bedienten Kapelle errichtet, stammt aus dem Jahre 1738. Sie ist von rechteckigem Grundriß mit Eingängen auf der Süd- und der Westseite; über dem letzteren befindet sich ein Fachwerkturm mit Kuppeldach. Das **Innere** wird durch große rechteckige Fenster erhellt und ist der Erbauungszeit entsprechend schlicht, aber handwerksmäßig tüchtig ausgestattet, jedoch ohne irgendwelchen Denkmalswert.

Tafel 179

Tafel 179

Zu bedauern ist der Verlust einer aus dem Kloster Blankenhain in der Wetterau stammenden alten Glocke², die bis vor 14 Jahren noch auf dem Turm hing; jetzt trägt er zwei moderne.

1. Glocke, Durchm. 0,70 m, Höhe 0,57 m. Inschriften daran: SO IHR HOEREN WERDET MEINE STIMME, SO VERSTOCKET EURE HERZEN NICHT. EBRÄER 3, 7 und 8. FÜR DIE GEMEINDE HUNDSHAUSEN 1894 GLOCKENGIESSEREI GEBR. HEINRICH ULRICH APOLDA.

2. Glocke, Durchm. 0,58 m, Höhe 0,48 m. Inschriften: EHRE SEI GOTT IN DER HÖHE UND FRIEDEN AUF ERDEN UND DEN MENSCHEN EIN WOHLGEGEFALLEN. FÜR DIE GEMEINDE HUNDSHAUSEN 1894 GLOCKENGIESSEREI GEBR. HEINRICH ULRICH APOLDA.

Die Altargeräte (Kelch, Weinkannen, Taufbecken) aus dem 18. Jahrhundert sind von Zinn und ohne besondere Kunstformen.

Jesberg.

Flecken mit 855 Einwohnern in 145 Wohnstätten; er liegt, von der alten Poststraße von Marburg nach Cassel durchschnitten, in einem Wiesental an der Vereinigung des Treisbachs mit der Gilsa. Der Ort hieß früher Lenswideshusen und erhielt erst im 16. Jahrhundert den Namen nach der darüber auf dem Jagis-

¹ Die Wüstung Operterode ist a. S. 141 genannt. Der Name leitet sich nach Arnold (a. a. O., S. 457) von dem Eigennamen Otbraht ab (1307 Otbrachterode).

² Der Name nach Arnold (a. a. O., S. 458) vom Namen Rihcho, 1193 Rucherod; bis 1724 war hier noch ein Dörfchen mit sieben Häusern. Weitere Nachrichten in Bach, Geschichtliche Nachrichten von Jesberg, S. 8 u. 9.

³ Nach der von Hoffmann-Zöllffel unter 21 a. S. 3 gegebenen Beschreibung trug die Glocke die Jahreszahl 1471 und ein 0,72 m im Durchmesser haltendes Relief mit der *majestas domini*. Die andere früher dabei gewesene Glocke war aus 1826 und von Philipp Raabe zu Homberg gegossen.

berg gelegenen Burg, welche im 13. Jahrhundert von den ältesten Besitzern des Dorfes, denen von Linsingen, vorher Waldfogel genannt, erbaut, aber bereits 1241 an das Erzstift Mainz verkauft worden war. Arnold bringt (a. a. O., S. 336) Jagisberg (1241) in Verbindung mit *jagod, venatio*. Von Mainz wurde Burg, Dorf und Gericht an Adlige aus der Nachbarschaft verpfändet, zuletzt auch wieder an die von Linsingen, von welchen alles im Jahre 1586 an die Landgrafen von Hessen verkauft wurde. Im dreißigjährigen Kriege wurde Jesberg hart mitgenommen, wenn es auch bei dem Einfall des Bayerischen Generalwachtmeisters von Bönninghausen verschont blieb.

Schon im Jahre 1250 war eine Kirche mit einem Pfarrer vorhanden; 1525 wird sie die Pfarrkirche oder die Kerspels(?)kirche genannt. Von der jetzigen **Kirche** stammt das Schiff noch aus dem 14. Jahrhundert; nachdem bei einem von 1714—1716 ausgeführten Umbau die alten Mauern unter Landgraf Karl ein flaches Dach und einen breiten nur ein Stockwerk hohen Fachwerkturm erhalten hatten, auch im **Innern** Emporen und Gestühl errichtet worden und 1822 die Fenster vergrößert worden waren, hat die Kirche seit 1881 die heutige Gestalt durch Einsetzen gotischer Fenster, Erneuerung des Daches und Vorbau eines wenig ansprechenden Glockenturms im Osten bekommen. Des letzteren Unterstock ist mit Rippengewölbe versehen und zum Chorhaus ausgebildet; ein der Nordseite vorgelagertes Treppentürmchen führt in die oberen Geschosse. Als Altarfuß dient ein alter **Taufstein**, von der im Kreise mehrfach vorkommenden Form einer kurzen, schräg kannelierten Säule mit geperlten Wulsten; er trägt die Jahreszahl 1565. Zwei aus dem Geplätte des Schiffs aufgehobene **Grabsteine** stehen an der Außenwand.¹

In der Glockenstube hängen zwei Glocken aus dem 19. Jahrhundert.

1. Glocke, Durchm. 0,96 m, Höhe 0,86 m. Halsumschrift in Römischen Großbuchstaben: DER GEMEINDE JESBERG GEHOERE ICH. J. TEUTSCHMANN UND F. BARTHOLOMAI ZU HOLZHAUSEN GOSS MICH 1849, darunter CONCORDIE IST MEIN NAMEN.

2. Glocke, Durchm. 0,86 m, Höhe 0,62 m. Inschrift: GEGOSSEN FÜR DIE GEMEINDE IESBERG KREIS FRITSLAR VON GOCKENGIESER PHILIPP RAABE ZU HOMBERG IM JAHRE 1831.

Ein silbervergoldeter Kelch wurde im Jahr 1665, nachdem ein älterer (1626) über Nacht — „was auch wohl von feindlichen Soldaten geschehen sein könnte“ — aus der Kirche gestohlen worden war, neu angeschafft. Er zeigt auf dem sechsteiligen Fuß die Buchstaben ^{HC}_D in einem herzförmigen Schildchen und die spätere Aufschrift: *Kirche zu Jesberg*. Ein im Äußeren gleicher Kelch wurde 1823 von dem Rentmeister H. L. Theyß der Kirche geschenkt; außer einer entsprechenden Inschrift an der Kuppel hat er am Fuß die Casseler Beschau und den Meisternamen HOEDEL. Einen alten Zinnkelch und Weinkannen aus den Jahren 1783 und 1805 besitzt die Kirche auch, ebenso ein altes **Klingelbeutelglöckchen**.

Von Profangebäuden in Jesberg ist das vom Prinzen Maximilian, einem Sohne des Landgrafen Karl, welcher 1723 das Gericht Jesberg zur Abfindung erhalten hatte, erbaute **Schloß** oder Lusthaus noch erhalten. Im Hauptbau, der im Innern nichts Bemerkenswerthes mehr aufweist, befindet sich das Amtsgericht und die Wohnung des Justizbeamten; zwei davon gesondert stehende Flügel sind in Privatbesitz und äußerlich auch noch unverändert. Von einem mit großem Aufwand angelegten **Holländischen Garten**² sind trotz der Parzellierung nach dem 1755 über das Vermögen des Prinzen erfolgten Konkurs noch die in langen Linien regelmäßig verlaufenden Hecken zu erkennen. Die in bescheidener Weise den gleichzeitigen Französischen

¹ Der eine gilt dem Andenken des am 18. Juni 1611 verstorbenen Fräuleins Agnes v. Linsingen, einer Tochter des Hess. Haushofmeisters Joh. v. Linsingen d. ä., der im gleichen Jahre eine Stiftung für die Jesberger Armen machte; auf dem anderen liest man noch den Namen eines Wolf von Linsingen, der ANNO 153?. UFF MARIA LICHTMES ABENT verschieden ist. Im Innern der Kirche war ein Erbegräbnis, in welchem noch 1694 die zu Ziegenhain verstorbene Witwe des Darmstädtischen Hofmeisters und Amtmanns zu Lichtenberg, Gottfried von Linsingen, Maria Magdalena, geb. v. Holzhausen beigesetzt worden ist.

² Der auf Taf. 207 reproduzierte Gartenplan ist einer im Kgl. Staatsarchiv zu Marburg aufbewahrten, im Jahre 1720 von C. Werner aufgenommenen Flurkarte der Jesberger Gemarkung entnommen. Spuren der Anlage haben sich, wie der darüber befindliche Ausschnitt aus einer von H. Greiner im Jahre 1872 gezeichneten Ansicht von Jesberg zeigt, erhalten. Auf dieser Zeichnung sieht man auch den Kirchturm im alten Zustand.

Schloßbauten nachstrebende Gebäudegruppe verrät durch ihre schöne Ebenmäßigkeit einen geschickten Architekten, dessen Namen festzustellen leider nicht gelungen ist.

Von den Höfen und Burgsitzen, welche nach Zerstörung und Verfall der Burg von den adligen Burgmännern im Dorfe angelegt waren, haben sich beachtenswerte Reste nicht erhalten, obschon die großen Wirtschaftshöfe noch vorhanden sind. Als wichtige Poststation an der Straße Frankfurt-Cassel im 18. und 19. Jahrhundert enthält der Ort einige große stillose Fachwerkbauten aus neuerer Zeit; ältere Bauernhäuser sind in neuester Zeit durch größere Brände zugrunde gegangen.

Die **Burg** Jagesburg war im Mittelalter neben Fritzlar und Naumburg ein Hauptstützpunkt der Mainzer Erzbischöfe in ihren Kämpfen mit Hessen, sie wurde deshalb 1426 von Grund aus neu erbaut bis auf den noch aus romanischer Zeit stammenden Bergfried; sonst muß alles in Trümmern gelegen haben, denn der von Happelo Katzman, einem Fritzlarer Burgmannen, geleitete Bau kostete viel Geld und Arbeit. Im Jahre 1469 wurde diese zweite Burg vom Landgrafen Ludwig von Oberhessen erobert und ihre Mauern zum Teil niedergeworfen. Erst 1524 fand ein Wiederaufbau nach der neuen Befestigungskunst mit Ringmauern, Ecktürmen und Wallgräben statt. Nach dem Erwerb durch Hessen geriet auch diese Burg allmählich in Verfall, obschon die noch mitbesitzenden von Linsingen sich außerhalb einen neuen Burgsitz erbaut hatten. Jetzt sind nur noch Reste erhalten. Der Bergfried steht auf der höchsten Erhebung des Berges, ist von kreisrunder Form (Durchm. 9,20 m) und unten etwas angebösch; der unterste Teil enthält ein Verließ, das früher nur von oben zugänglich war, jetzt durch einen in die Mauer getriebenen Stollen; auf der Ostseite ist die äußere Mauerverblendung abgefallen. Die rundbogige Tür zu den oberen Stockwerken befindet sich in beträchtlicher Höhe. Von der Burgkapelle ist nichts mehr vorhanden; Mauerreste vom Wohnbau und ein verschütteter Keller sind in einiger Entfernung vom Bergfried sichtbar; wie die an einer Schießscharte unter verwitterten Buchstaben stehende Zahl 1524 beweist, gehören sie der letzten Bauperiode an. Ein zweiter mit Tonnengewölbe überdeckter Keller, über dem sich ein Torturm befand, sowie der andere, allerdings nur noch im Grundriß erkennbare Torturm markieren die Stelle des Haupteingangs, von dem aus sich die Ringmauer mit ihren runden Ecktürmen weiter verfolgen läßt. Auch die in der Tafel 206 eingezeichneten Gräben, Spitzwälle und Wege ließen sich noch feststellen. Der zwischen der Burg und dem 1555 erbauten, jetzt nur mit einem Viertel des alten Grundrisses erhaltenen, einst vier Stockwerk hohen letzten Wohnbau der von Linsingen¹ liegende alte Ziehbrunnen ist in neuester Zeit wieder in Gebrauch genommen worden.²

Tafel 206

Etwa eine halbe Stunde von Jesberg liegt das Hofgut Brünchenhain, dessen Name Arnold (a. a. O., S. 467) vom Eigennamen Brunicho ableitet, mit einem aus dem Anfang des 19. Jahrhunderts stammenden, auch ältere Reste enthaltenden **Herrenhaus** mit zentraler Treppenanlage. Jetzt dem einstigen Führer der Konservativen von Minnigerode gehörig, enthält dasselbe eine Anzahl älterer Kunstgegenstände verschiedenster Art.

Tafel 176

Kerstenhausen.

Kirchdorf mit 359 Einwohnern in 71 Wohnstätten im Tal der Schwalm und sich auf beiden Seiten längs des in diesen Fluß mündenden Stigelbaches hinziehend. Es gab in alter Zeit weiter schwalmabwärts noch ein Klein-Kerstenhausen, das nur durch die Restmauern seiner Kirche, der sogen. Margarethen-

¹ An einem Privathaus im Flecken ist ein Wappenstein, der von diesem Bau herrührt, eingemauert; er trägt die Jahreszahl 1558 und zeigt rechts das von Linsingensche Wappen mit der Überschrift: P. v. LINSINGEN, links das der Wildungen mit ANNA v. WILTUNGEN darüber, beide Wappen werden von einer dazwischen angebrachten Jungfrau in Renaissancetracht gehalten.

² Er ist 18 m tief und zeigt einen Wasserstand von 6 m; der innere Durchmesser beträgt 1,50 m.

kapelle¹ als Wüstung kenntlich ist. Die von Jesberg herkommende Poststraße trennt sich hinter dem Ort und führt sowohl über Wabern, als über Fritzlar nach Cassel. Nach Arnold (a. a. O., S. 404) ist der Name aus Cristan, Cristina entstanden und wird 1044 bereits Cristinehusen genannt.

Tafel 203

Die **Kirche**, deren Patronat den von Löwenstein, welche 1339 vom Landgrafen Heinrich mit Klein-Kerstenhausen belehnt wurden, zusteht und die von Arnsbach (Kr. Homberg) vikariert wird, besteht aus dem alten Ostteil und einem neuern Anbau, über dessen Südeingang das Monogramm des Landgrafen Friedrich I. und 1742 zu sehen ist. Die **innere Einrichtung** stammt größtenteils aus 1864. Am Kanzelfuß: Anno 1774 Erneuert 1864. Auf dem Westgiebel sitzt ein quadratischer Holzturm mit Zeldach, der in der Glockenstube zwei Glocken trägt.

Tafel 203

1. Glocke, Durchm. 0,89 m, Höhe 0,67 m. Halsumschrift in Lateinischen Großbuchstaben: DER MEINER STIMME FOLGSAM IST, NUR DER BETRÄGT SICH ALS EIN CHRIST. | GEGOSSEN FÜR DIE GEMEINDE KERSTENHAUSEN VON P. RAABE ZU HOMBERG 1829.

2. Glocke, Durchm. 0,78 m, Höhe 0,62 m. Halsumschrift: DER GEMEINDE KERSTENHAUSEN GEHOERE ICH. FREUDE DIESEN ORT BEDEUTE. FRIEDE BRING AUCH MEIN GELÄUTE. | HERR B. M. SEMMLER, HERR PFARRER SPANGENBERG. F. BARTHOLOMAI ET I. TEUTSCHMANN ZU HOLZHAUSEN GOSS MICH IM IAHR 1838.

Tafel 175

Ein altes **Klingelbeutelglöckchen**, sowie eine gravierte Zinnkanne sind vorhanden.

Die sogenannte im Jahre 1688 erbaute Klostermühle wurde 1906 abgebrochen und durch einen Neubau ersetzt. Ein bemerkenswertes Gebäude ist der im Dorfe an der Straße liegende, große Räume enthaltende alte Posthof, ein Fachwerkbau mit Ziegelausmauerung, dessen Eingang eine bedachte Freitreppe und ein Gärtchen verschönen.

Kirchberg.

Kirchdorf mit 676 Einwohnern in 112 Wohnstätten an der Ems und dem bei dem Orte in sie einmündenden Matzebach, am Fuße eines isolierten Bergkegels, des Wart- oder Mordberges², zum Teil selbst noch auf einem niedrigen Ausläufer desselben, dem Kirchberg gelegen; letzterer, worauf neben der Kirche ein Gutshof liegt, scheint im frühen Mittelalter eine vom Hauptberg durch einen Graben getrennte Befestigung gewesen zu sein. Der Name kommt nach Arnold (a. a. O., S. 484) 1066 vor und ist für den Besucher der Gegend selbstverständlich. Ein Adelsgeschlecht nannte sich nach dem Orte; dieser kam später an die Familie Hund, deren damit belehnter, 1663 erloschener Zweig sich dann Hund von Kirchberg schrieb. Am 30. und 31. September 1631 brannte Tilly bei seinem Durchzug nicht nur das Hundsche Vorwerk nieder, sondern auch den größten Teil des Dorfes, 51 Wohnhäuser und 42 Scheunen sanken in Asche.

Tafel 208

Die **Kirche** stammt baulich aus verschiedenen Zeiten; der quadratische Chor, welcher wohl einst einen Turm trug, war, wie die Gewölbeanfänger beweisen, mit einem hohen rippenlosen Kreuzgewölbe überdeckt; er gehört mindestens in das 14. Jahrhundert und zeigt nur in der Ostwand noch ein ursprüngliches kleines Fenster mit gedrücktem Spitzbogen; der Triumphbogen wurde 1824 entfernt; ein südlicher Eingang ist neu. Um 1500 wurde diesem Chor ein langes **Schiff** vorgebaut, von dem sich als gotischer Architekturteil nur die Westtür mit ihren Birnstäben erhalten hat; die Fenster wurden 1839 erweitert, auch einige 1844 neu

Tafel 209

¹ Sie liegt schon außerhalb der Grenzen vom Kreis Fritzlar, würde daher, auch wenn noch mehr erhalten wäre, hier nicht zu besprechen sein.

² Über die auf dem Berg, der vielleicht eine Warte getragen hat, 1818 gemachten Funde ist nachzulesen in Zeitschr. d. Ver. f. hess. Gesch. u. Ldskde., Bd. VIII, S. 100.

gebrochen, eine Tür auf der Nordseite in dem herrschaftlichen Stand stammt aus 1682.¹ Die Westwand wurde wahrscheinlich damals in Verbindung mit einem kräftigen, beschieferten Fachwerkturm hochgeführt. Im Jahre 1699 legte Johann Burkhard von Buttlar, auf den sich der Hundsche Hof vererbt hatte, ostwärts ein gewölbtes Familienbegräbnis an, das vom Chor aus durch eine Treppe und einen breiten rundbogigen Eingang, der jetzt vermauert ist, zugänglich war.

Im Fußboden der Kirche lagen viele Grabsteine; sie wurden 1824, wie es in der Fritzlärer Stiftskirche geschehen war, gewendet. Jetzt steht nur, schlecht sichtbar, im Pfarrstand der **Grabstein** des 1571 verstorbenen Bernhardt Hund mit lebensgroßem Bild desselben in reicher Plattenrüstung.² Im Chor ist ein reich profiliertes Sakramentshäuschen mit Gittertüre in der Nordwand.

Tafel 208

Der Turm trägt zwei neuere Glocken, nachdem die älteste von 1445, welche vielleicht von dem Meister der Haddamarer und der Uttershäuser Glocke gegossen sein dürfte³, im Jahre 1882 unbrauchbar geworden war.

1. Glocke, Durchm. 1,03 m, Höhe 0,82 m, am Halse Inschrift: UMGEGOSSEN FÜR DIE GEMEINDE KIRCHBERG VON HENSCHEL IN CASSEL und darunter auf dem Mantel in sechs Zeilen: ZVR ZEIT | DES PFARRERS H. MANNEL | DES SCHULLEHRERS W. MÖLLER | DES GREBEN D. ZUSCHLAG | DER VORSTEHER H. SCHMIDT U. K. LUDOLPHI | 1839. Unter der Schrift Fries aus Weinlaub und Trauben.

2. Glocke, Durchm. 0,90 m, Höhe 0,67 m. Inschriften: UMGEGOSSEN DURCH GEBR. ULRICH IN APOLDA | ZUR ZEIT DES PFARRERS PAULUS, LEHRERS FECHLER, | BUEGERMEISTERS HEINR. MINKEL, VICEBUEGER. DANIEL SPENGLER | GEMEINDERATH CONRAD ZUSCHLAG | 1882 und gegenüber unter einem Kreis, worin ein Christuskopf: SO RUFET DER GUTE HIRTE DIR ZU | KOMM HER ZU MIR, BEI MIR IST RUH | UND FRIEDE OHNE ENDE.

Es sind zwei schöne spätgotische **Kelche** von annähernd gleicher Form vorhanden, ein silberner und ein kupferner, beide vergoldet und reich graviert. Der silberne Kelch ist 19,6 cm hoch und namentlich am Nodus reich gearbeitet; auf dem Sechspaßfuß findet sich an dem eingestochenen Kreuz zwischen Maria und Johannes ein plastischer Kruzifixus, ferner sieht man eingraviert Maria mit Kind, St. Georg zu Fuß, die heilige Anna selbdritt, und einen Bischof; der andere, 19,3 cm hohe Kelch zeigt auch die Kreuzigungsgruppe (mit fehlendem Korpus) und gegenüber die Mutter Anna, auf den übrigen Pässen aber nur spätgotisches Rankenwerk. Wahrscheinlich sind beide Kelche in Fritzlär entstanden; Marken sind nicht daran zu finden.

Tafel 197

Am Klingelbeutel hängt ein altes, mit schönem Rankenornament verziertes **Messingglöckchen**.

Tafel 221

Der die Kirche umgebende frühere Totenhof⁴, welcher die ganze Fläche des Kirchbergs einnahm, war ehemals befestigt und mit einer Mauer umgeben, von der noch die Reste eines Tores mit Flügelmauern vorhanden sind. An einer dieser Ringmauer vorgelegten Futtermauer findet sich neben zwei Wappen die Jahreszahl 1681, und unweit davon ein durch eine schmale, mit einer Eisenstange verschließbare Tür zugängliches großes Tonnengewölbe, das ehemals als Gefängnis gedient hat. Der bei der Kirche liegende Gutshof ist durch ein **Rundbogentor** mit Fachwerkaufbau zugänglich und bildet noch ein abgeschlossenes

Tafel 208

¹ In dem die Tür bekrönenden Giebelndreieck finden sich die Wappen v. Buttlar u. Riedesel zu Eisenbach mit den Buchstaben J. B. V. B., S. V. B. G. R. Z. E. und der angegebenen Jahreszahl dabei. Es sind die Anfangsbuchstaben von den Namen des Johann Burkhard von Buttlar und seiner Gemahlin Sidonie von Buttlar, geborene Riedesel zu Eisenbach. Diese Wappen sieht man in Farben und Vergoldung auch an Kanzel und an der Decke der Kirche.

² Zwischen den Füßen erkennt man die Buchstaben AB als Zeichen des Bildhauers, welcher demnach wohl derselbe ist wie der Verfertiger der Türumrahmung am Hochzeitshaus zu Fritzlär. Vgl. S. 129.

³ Sie wird in Hoffmann-Zölffel unter 19, a. S. 2, folgendermaßen beschrieben: „d = 65, h = 67 cm, ist mit folgender aus 48 mm hohen Minuskeln bestehenden Umschrift am Halse versehen: anno·dm·m^o·cccc·xlv^o·n·rex glorie veni rum pare. Ist verziert mit einem nur 48 mm hohen Relief, die heilige Maria mit dem Jesuskind darstellend“. Letzteres war wohl der Abguß eines Wallfahrtszeichens.

⁴ Im Jahre 1612 wurde der Totenhof außerhalb des Orts an den Weg nach Wichdorf verlegt; er erhielt durch den damaligen Kirchenpatron ein schönes Portal. (S. Taf. 209.)

Revier; auch das Dorf selbst war, wie vereinzelt Spuren erkennen lassen, durch einen Graben und eine dahinterliegende Dornhecke befestigt.

Im Orte finden sich noch die Umfassungswände einer kleinen Kapelle aus dem 14. Jahrhundert; sie bestand nur aus einem Gewölbejoch mit dem in fünf Seiten des Achtecks schließenden Chor und ist jetzt zum Wohnhaus (Nr. 61) eingerichtet, nachdem sie lange Zeit als Viehstall gedient hatte. Die Gewölbe fehlten längst und auch die Strebepfeiler sind weggebrochen; bis vor kurzem sah man aber auf dem Westgiebel noch die Kreuzblume und in den mittleren Seiten der Apsis je zwei schmale gekuppelte Spitzbogenfenster. Jetzt sind es nur der Grundriß und der Gecksims, die an den Kapellenbau erinnern. Auffallend durch die steinernen, noch dem 17. Jahrhundert angehörigen Untergeschosse sind zwei unter dem Kirchberg an der Hauptstraße stehende Häuser Nr. 22 und 22^{1/2}, von denen das erste als Amthaus gedient hat und in seinen Mauern einen Raum enthält, der noch bis in die neuere Zeit als Gefängnis benutzt wurde.

Kleinenglis.

Kirchdorf mit 437 Einwohnern in 75 Wohnstätten; etwas mehr nach Süden zu auf dem Abhang des Höhenzuges, worauf Großenenglis liegt, ist es $\frac{1}{4}$ Stunde von jenem entfernt. Der Name ist wie bei dem zuletzt (vgl. S. 157) genannten Dorfe zu erklären. Urkundlich kommt der Ort zuerst mit Häusern, die dem Kloster Hardehausen geschenkt werden, 1258 vor; beim Volk heißt er „Kleenengels“. Ein kleiner Bach fließt durch das Dorf und unweit davon in die Schwalm.

Tafel 210

Die **Kirche** ist der einzige gotische Kirchenbau im Kreise Fritzlar, der in allen Teilen noch im ursprünglichen Zustand geblieben ist. Das Schiff ist etwas älter als der an seiner Ostseite angebrachte Turm¹, dessen Erdgeschoß zu einem quadratischen, mit Rippengewölbe überdeckten Chorhaus ausgebildet ist und mit dem Schiffsraum durch den beiderseits stark gefasten Triumphbogen in Verbindung steht. In diesen Chor, der auf der Süd- und auf der Ostseite einfache mit Nasen versehene Spitzbogenfenster hat, führt auf der Südseite eine spitzbogige Tür mit Birnstabprofil und aus ihm auf der Nordseite eine schmale Pforte zu einer Wendeltreppe aufs Gewölbe. Das Treppentürmchen markiert sich auf der Nordseite auch äußerlich und trägt ein steinernes Kegeldach mit einem bärtigen Männerkopf als oberen Abschluß an der Turmwand. Die Stockwerke des Hauptturms sind durch Balkenlagen geschieden; im ersten sind auf drei Seiten schmale Licht- oder Schießschlitze, im zweiten nasenbesetzte Spitzbogenfenster und im obersten nach Norden und nach Süden hin je eine quadratische Fensteröffnung. Auf starken Konsolsteinen unterhalb dieses Geschosses ruhte früher die Bedachung, jetzt befindet sich über der Mauer noch ein besonderes Holzstockwerk mit vierseitigem, in halber Höhe abgesetztem Pyramidendach. In diesem Holzgeschoß hängen zwei Glocken.

1. Glocke, Durchm. 0,95 m, Höhe 0,70 m. Am Hals in 4 Reihen und mit lateinischen Großbuchstaben die Inschrift: MINORIS * ENGLISIE * COETUS * ME * FUNDI * CURAVERUNT * TEMPORE * PAS-TORIS * CHRISTOPHORI * KUCHMANN * | ANDREAS * KEYSER * GREB * JOH * WERNER * HEIMBEGER * JUSTUS * THEISS * HERMANN * SCHEIDEMANN * BEIDE * VORSTEHER * | JOHANN GEORG ULRICH VON HERSFELD GOS MICH. AO 1716.

2. Glocke, Durchm. 0,75 m, Höhe 0,60 m. Am Hals Blattornament, an der Krone Köpfe und auf dem Spiegel die Inschrift: SO OFT ICH RUFE HÖRE MICH, ICH WECKE, STÄRKE, TRÖSTE DICH |

¹ Dies beweist eine in der südöstlichen Schiffsecke angebrachte Diagonalstrebe. (Siehe den Grundriß auf Tafel 211 und die ebenda abgebildete Südwand.)

BLICK HOFFEND AUF UND WANKE NICHT | DENN GOTT IST DEINE ZUVERSICHT. | GUSS VON
GEBR. ULRICH IN APOLDA MDCCCLXVIII.¹

Das **Schiff** der Kirche besteht aus drei Jochen, die sich äußerlich durch mit Pultdächern abgedeckte Strebepfeiler kennbar machen und von denen jedes auf der Südseite ein mit Fischblasenmaßwerk versehenes zweiteiliges Spitzbogenfenster enthält; auf der Westseite ist eine spitzbogige Eingangstür mit Birnstabgewände, in welchem sich ebenso wie in den glatten Fenstergewänden viele **Steinmetzzeichen** vorfinden. Die Nordwand der Kirche steckt tief im Gelände und ist deshalb feucht. Die drei Kreuzgewölbe des Schiffs haben hohlprofilerte Rippen, die von halbzerstörten Konsolen² aufsteigen und gegen Schlußsteine, von denen zwei innerhalb gewundener Ringe verschieden ausgebildete Rosen zeigen, während auf dem dritten das Lamm Gottes mit der Siegesfahne³ angebracht ist. Die **Innenausstattung** stammt aus neuerer Zeit. Der Kirchhof war früher befestigt, es ist aber in dem erhaltenen Teil der Umfassungsmauer nur noch eine Schlitzscharte vorhanden. Tafel 211
Tafel 211
Tafel 210

In geringer Entfernung von Kleinenglis steht rechts von dem zur Straße nach Fritzlar führenden Landweg auf einer Anhöhe ein von zwei alten Linden beschattetes 11 Fuß hohes **Steinkreuz**; es bezeichnet die Stelle, wo, wie bereits mehrmals (u. a. a. S. 66) erwähnt, am 5. Juni 1400 der von Frankfurt a. M. zurückkehrende Herzog Friedrich von Braunschweig, nachdem er dort zum deutschen Kaiser erwählt worden war, von dem Grafen Heinrich von Waldeck und anderen Mainzischen Vasallen überfallen wurde und im Kampfe umgekommen ist, weil er sich nicht gefangen geben wollte. Das schlichte, im Querschnitt achteckige Kreuz trug, wie unsere Abbildungen zeigen, auf dem Querbalken, der beiderseits nicht mehr in der ursprünglichen Länge erhalten ist, eine nur noch in Bruchstücken erkennbare Inschrift in gotischen Minuskeln, welche den Namen des unglücklichen Fürsten und den Tag des Mordes angibt.⁴ Irgendwelchen Kunstwert hat das Denkmal nie gehabt.

Lohne.

Kirchdorf mit 689 Einwohnern in 113 Wohnstätten, liegt zu beiden Seiten der Straße Fritzlar-Wolfhagen unter dem Haselberg in einer sehr fruchtbaren Gemarkung⁵, 1¼ Stunde von Fritzlar entfernt. Der Name hängt nach Arnold, S. 117, mit *lob*, *lucus* zusammen, der Ort kommt als Lon schon 1122 vor.

Die 1793 erbaute **Kirche** lehnt sich westwärts an einen älteren quadratischen Turm, dessen unzugängliches Erdgeschoß, wie man durch ein kleines Schlitzfenster sehen kann, mit einem Tonnengewölbe überdeckt ist. Zu den höheren Stockwerken gelangt man durch eine rechtwinklige Tür über einer auf der Nordseite befindlichen überdachten Holzterrasse. Die hinter dieser Tür sich zeigende Vorrichtung für Riegel- Tafel 200

¹ Nach der sich bei Hoffmann-Zöllner a. S. 3 unter 26 findenden, offenbar sehr inkorrekten Beschreibung war die alte Glocke ungefähr gleich groß und mit anderen Glocken des 14. Jahrhunderts im Kreise verwandt; wir lesen: 26. Glocke zu Kleinenglis, d = 74, h = 60, mit folgender Halsumschrift in Minuskeln: anno·dm·mille·quadragesimo·quarto·michelis· Darunter ein gotischer Fries, und an der Flanke ein Kruzifix, sowie vier kleine, undeutliche Reliefs.

² Einige von ihnen waren mit phantastischen Köpfen geschmückt und wurden deshalb alle in den Jahren 1849 und 1850 bei einer Restaurierung des Kircheninnern unkenntlich gemacht, damit sich die schwangern Weiber nicht daran versehen sollten.

³ Er ist dem in Lohne in der nördlichen Schiffsmauer steckenden (vgl. S. 178) sehr ähnlich.

⁴ Näheres findet sich in einer Abhandlung von H. Ph. Steinrück, die den Titel hat: *Disquisitio historica de Friderico duce brunsv. et luneb. anno 1400 haud procul Fritzlaria caeso. Marb. 1743.*

⁵ Hierauf bezieht sich der Reim: „Dorle, Werkel, Lohne, Hessenlandes Krone“. (Vgl. Hessler, Hessische Landes- und Volkskunde I, 2, S. 184.)

balkenverschluß läßt darauf schließen, daß der Turm als Wehrturm erbaut wurde. Dem entsprechen auch die kleinen schartenartigen Fenster in seinen oberen Stockwerken; er dürfte noch der romanischen Zeit angehören. Die Glockenstube aus Zimmerhölzern mit ihrem Zwiebdach wurde 1663 errichtet.¹ Das langgestreckte Kirchenschiff mit Oberlichtern für die Emporen und einer östlichen und einer nördlichen Eingangstür ist ein höchst einfacher Bedürfnisbau, in dessen Nordwand ein von der älteren Kirche stammender Schlußstein, der in einem tauartig gedrehten Ring das Lamm Gottes mit der Kreuzesfahne zeigt, eingemauert ist.

Tafel 201 In dem saalartigen **Kircheninnern** befinden sich Altar und Kanzel auf der Westseite, eine Orgel aus 1804 steht auf der Ostempore; Gestühl und Emporen sind von formloser Nüchternheit. Ehemaliger Patron der Kirche war das St. Petristift in Fritzlar.

Auf dem Turm hängen zwei Glocken, von denen eine wohl die älteste mit Schrift versehene Glocke im Kreise Fritzlar ist.

Tafel 202 1. **Glocke** aus dem 13. Jahrhundert², Durchm. 1,04 m, Höhe 0,99 m; sie verjüngt sich so stark nach oben, daß der Durchm. der Haube nur 0,48 m beträgt. Gleich darunter zwischen zwei schmalen Riemchen die mittels aufgelegter Wachsfäden hergestellte Inschrift (gereimter Hexameter): + VOX·EGO VOX·VITE·VOCO VOS·ORARE·VENITE; , welche häufiger vorkommt (vergl. Otte, Glockenkunde S. 126). Zweimal stehen darunter auf dem oberen Teil des Mantels die apokalyptischen Buchstaben A und Ω, ebenso freihändig mit Wachsfäden geformt wie ein über dem Schlag sichtbarer, nach links schauender aufgerichteter Löwe; auch einige kleine Brakteaten sind eingegossen. Die akustische Analyse lieferte ein der noch unsicheren Form der Rippe und dem unten geradlinig abgeschnittenem Schlag entsprechendes, namentlich durch den Hilfston und die verminderte Quinte gestörtes Tonbild:

Hauptton fis ¹ — 373 Schw.	Quinte c ² — 521 Schw.
Hilfston c ¹ — 333 „	Oberoktave fis ² — 755 „
Terze a ¹ — 455 „	Unteroctave kl.fis — 184 „

2. Glocke, Durchm. 1,08 m, Höhe 0,81 m. Am Halse in neurömischen Großbuchstaben und in zwei Zeilen: DE·PRECE·FINIS·ERIT·A·PRECE·PRINCIPIUM·| FUDIT·ME·CHRIST·PETER·HOMBERGA·HASSUS·PRO·LOHNE·1778. Viermal findet sich darunter auf dem Mantel das Petersche Gießerzeichen, ein spanischer Schild mit gekreuzten Schlüsseln. In klanglicher Hinsicht nicht besser als andere Petersche Glocken.

Die Wohlhabenheit des Ortes, so wurde vor 60 Jahren in einem Berichte des Kreisrats hervor- gehoben, sei schon daran kenntlich, daß es darin nur zwei einstöckige Häuserchen gebe, sonst seien alle zweistöckig und die Häuser, Scheuern und Stallungen seien fast alle getrennt, nur einige wenige befänden sich in Lohne, wo Haus, Stallung und Scheune unter einem Dache sind; eins von diesen letzteren, allmählich hierzuland verschwindenden, zeigt unsere Tafel. Es ist ein schlichter **Fachwerkbau** aus dem Jahre 1695, bei dem die Haustür unmittelbar in die Küche führt, neben der auf der Straßenseite Wohn- und Schlafräume liegen und anderseits Stallungen und Scheunen.

Tafel 202

¹ Baugeschichtliche Nachrichten finden sich in der *Copie einer i. J. 1665 in den Thurmknopf der Pfarrkirche zu Lohne eingelegten Gedenkschrift*, welche von H. Brunner in den Mitt. d. Gesch.-Ver. v. 1881 a. S. 37 ff. veröffentlicht ist. Danach ist A. d. 1663 der Kirchturm wieder aufbauet worden durch Hans Geörg Ledderley, Zimmermann aus Wurtzberg.

² Alter Besitz der Kirche in Lohne ist diese Glocke nicht, denn wir lesen a. a. O., S. 38: — Und die Glocke, welche vom gelde vor die verschmolzene Glocken speiss von denen Lendorfern im Ampt Momburg erkaufte vor — 56 Gld. auf das Kirchen- gebäu gehengel; es bleibt aber fraglich, ob die jetzige die Lendorfer Glocke ist, da Lendorf nur ein unbedeutender Ort ist, der erst 1789 eine Kirche erhielt.

Maden.

Kirchdorf mit 444 Einwohnern in 80 Wohnstätten an der sogenannten „Bach“, welche die Forstmühle treibt, $\frac{1}{4}$ Stunde von Gudensberg. Unweit des Ortes erhebt sich der Maderstein, ein isolierter, eigentümlich gestalteter, steiler Basaltberg von 238 m Höhe. Ein ausgegangenes Dorf Lützelmaden lag nach Obervorschütz hin, auch eine Wüstung Hain ist in der Nähe. Auf den Streit, ob Mattium, der Hauptort des Chattenvolks, in Maden oder in Metze zu finden sei, sowie auf die Ergebnisse von Ausgrabungen einzugehen¹, liegt außerhalb des Inventars; jedenfalls ist die Besiedelung uralte, sie wird schon zu Lullus Zeiten als Mathanon erwähnt. Den Namen Madanun 1045, Madena 1061 leitet Vilmar (Idiotikon von Kurhessen S. 238) von dem Verbum *malhan* ab als Bezeichnung für Stätte der abgehaltenen Versammlungen; dem schließt sich Arnold (a. a. O., S. 127) an. Dazu paßt, daß bis ins 13. Jahrhundert hier an dem noch vorhandenen Maderstein die außerordentlichen Gerichtstage, die sogenannten gebotenen Dinge für den Fränkischen Hessengau abgehalten worden sind. Bis ins 12. Jahrhundert werden die Bezeichnungen Grafschaft Maden, Grafschaft Gudensberg, Grafschaft Hessen gleichwertig nebeneinander gebraucht. Die Grafen des Hessengaus wohnten von jeher in der Zent Maden. Noch 1621 hielt Landgraf Moritz von Niederhessen in Maden einen Landtag ab. Das „Mader Holz“ und die „Mader Heide“, deren höchste Erhebung der Schlangenkopf heißt, waren die Stätten der Versammlungen.

Die Kirche ist laut Inschrift auf einem Eckstein an der Südwestecke 1773 erbaut, der Turm 1774; ihre Vorgängerin war wohl erst nach der Zerstörung von Lützelmaden, wo bereits 1155 die „ecclesia“ erwähnt wird, hierher verlegt; der Pfarrer hatte von hier aus das Hospital in Gudensberg zu bedienen, jetzt ist umgekehrt der Rektor zu Gudensberg hier Pfarrer. Im Jahre 1844 fanden Reparaturen an der Nordwand statt, der Turm steht ostwärts, er trägt drei Glocken. Tafel 213

1. Glocke, Durchm. 1,05 m, Höhe 0,98 m. Am Hals zwischen Stäbchen dreizeilige Umschrift in römischen Großbuchstaben: DA HR : L : D : HOLLAND PRETIGER WAHR GOS MICH CH. PETER ZV HB IM 1789^{TEN} IAHR | A. FREIDENSTEIN VND I. H. BOBEL. VORSTR. I. H. GEISER K:SE: IOH: HOHMANN GR. I. H. HOMANN UND L. M. PFLEGER GERICHTS : ZV MADEN. I. H. HOCHAPPFEL, darunter Girlande, zwischen der Schrift Vögel und Blumen. Schild mit dem Peterschen Schlüsselwappen. Toninhalt schlecht: Tafel 212

Hauptton	g ¹ — 387 Schw.	Quinte	dis ² — 625 Schw.
Hilfston	c ¹ — 335 „	Oberoktave	g ² — 774 „
Terze	b ¹ — 452 „	Unteroktave	kl. b — 228 „

2. Glocke, Durchm. 0,82 m, Höhe 0,70 m. Am Hals zwischen Stricklinien in schlecht gestellten gotischen Minuskeln: *mathevx* * Wilsnacker Pilgerzeichen—*lurax*—Christuskopf mit Ösen—*marrux*—Papst mit Schlüssel auf Thron segnend—*iohannex*—Pilgerzeichen mit Architektur, in deren krabbenbesetztem Giebel der h. Michael über einem Halbkreis erscheint und den sich aufrichtenden Drachen ersticht, zu dessen Seiten die Heiligen Jacobus und Barbara stehen.² Auf dem Feld unter dem Wilsnacker Zeichen ein 14 cm hohes Kreuz mit erhaben vortretendem Kruzifixus, wie in Uttershausen, und unter dem Wort *iohannex* ein 7 cm hohes Wallfahrtszeichen, welches mit je zwei Ösen auf den Seiten in krabbenbesetzter in einer Lilie endender Kielbogenblende die h. Veronika mit dem Schweißtuch zeigt und darunter eine durch einen schräggestellten Schild, worin ein Löwe, unterbrochene undeutliche Schriftzeile. Toninhalt: Tafel 213

Hauptton	h ¹ — 488 Schw.	Sexte	g ² — 775 Schw.
Hilfston	h ¹ — 472 „	Oberoktave	h ² — 976 „
Terze	d ² — 590 „	Unteroktave	kl. c — 258 „

Am Jochholz die Jahreszahl 1693. Die Glocke soll aus Lützelmaden stammen. Tafel 213

¹ Über die Ergebnisse einer solchen, die im 18. Jahrhundert vom Landgrafen Carl veranstaltet worden ist, berichtet J. H. Schminke in einer *Dissertatio de urnis sepulchralibus etc.* Lips. 1741.

² Ähnliche Zeichen sind abgebildet von Liebeskind in Denkmalpflege 1904, S. 53, Abb. 3 und 1905, S. 117, Abb. 1.

3. Glocke, Durchm. 0,92 m, Höhe 0,84 m. Neuguß von M. und O. OHLSSON IN LUEBECK¹ mit folgenden Aufschriften auf einer Seite:

Gegossen 1783 unter
PFR. L. D. HOLLAND
RECTOR ZU FELSBURG
G. GREBE: IOH. HOMANN

Umgegossen 1899 unter
PFR. I. I. BAUM
RECTOR ZU GVDENSBURG
BGSTR IOH. SHRADER.

Auf der anderen Seite steht: FRIEDE AUF ERDEN und darunter befindet sich ein Christuskopf in hohem Relief.

In akustischer Beziehung minderwertig; die Untersuchung ergab:

Hauptton a ¹ — 427 Schw.	Quinte f ² — 680 Schw.
Hilfston gis ¹ — 421 „	Oberoktave a ² — 855 „
Terze c ² — 517 „	Unteroktave kl. b — 234 „

Es ist ein silberner Abendmahlskelch vorhanden mit der am Fußrand eingestochenen Inschrift: Hoc ecclesiae Madensi Wilhelmus et ejus uxor Anna Catharina Scheffer Dono dederunt Anno Christi 1662.²

Tafel 213

Der erwähnte **Malstein** steht im Steinchensfeld links von dem Landweg nach Obervorschütz; es ist ein gelblicher Quarzit von etwa 2,50 m Höhe, 1 m Breite und 0,5 m Dicke; in einiger Entfernung zeigt sich um ihn eine bankartige Erderhöhung und weiter sind auf dem unbestellten Feldstück, welches ihn in quadratischer Form umgibt und mit der Straße durch einen schmalen Fußweg verbunden ist, Eichen angepflanzt, um die Stelle schon aus der Ferne kenntlich zu machen.

Das in den Hessischen Baudenkmälern von 1870 (S. 134) erwähnte Bauernhaus aus dem Jahre 1598 ist 1903 abgebrochen worden. Ob die im Antiquitätenhandel unter dem Namen „Madener Stühle“ vorkommenden Bauernstühle tatsächlich für den Ort in Anspruch zu nehmen sind, ließ sich nicht feststellen.

Metze.

Kirchdorf mit 439 Einwohnern in 81 Wohnstätten, eine Stunde von Gudensberg am Wege nach Niedenstein gelegen in einem Kesseltal am Fuße des Langenberges; durch den Ort fließt ein Bach, der Rhein, über den eine Steinbrücke und mehrere Stege führen. In der Nähe vom Dorfe entspringt aus dem Landgrafenborn die Metzhoft oder Matzhoft, der Matzofbach. Den Namen bringt Arnold (a. a. O., S. 132) mit *meizan, incidere* in Verbindung als mezzehe, Opferstadt; vermutlich war also hier eine heidnische Kultstätte. Eine Familie nannte sich nach dem Orte.

Tafel 214

Die **Kirche** wurde, nachdem die alte 1638 verbrannt war, im Jahre 1750 an den erhalten gebliebenen Turm, an welchem noch die Kalkleiste des alten Daches sichtbar ist, angebaut und zwar sind die alten Mauern dabei, soweit als möglich benutzt worden. Das Schiff bietet außer einem an der Nordostecke eingemauerten romanischen Kopf³ äußerlich kein Interesse, auch die zum Teil aus der Bauzeit stammende Inneneinrichtung hat seit einer im Jahre 1854 erfolgten Renovierung der Kirche den originellen Reiz verloren. Der Turm ist substantiell größtenteils romanisch und aus kleinen Werkstücken aufgeführt; das Erdgeschoß zeigt noch die Spuren des ursprünglichen Tonnengewölbes, an Stelle dessen ein gotisches Kreuzgewölbe mit hohl-

¹ Die alte Glocke wird bei Hoffmann-Zöllffel unter 47 a. S. 5 beschrieben, sie stammte aus 1783 und war von Chr. Peter in Homberg gegossen.

² Der in einem Queroval eingeschlagene Meisterstempel AW weist auf Antonius Winter aus Cassel als Verfertiger hin (vgl. Hoffmeisters Nachrichten S. 133).

³ Es war ein Schlußstein aus der alten Kirche; auch ein romanischer Weihwasserstein steht in der Turmhalle.

profilierten Rippen getreten ist, das im Schlußstein einen Christuskopf aufweist, während gleichzeitig auch eine Spitzbogentür und ein neuer Triumphbogen eingesetzt wurden. In der Ecke neben dem Eingang führt eine enge ausgetretene Wendeltreppe zum nächsten Stockwerk, das nur nach Norden hin ein kleines Rundbogenfenster hat; das folgende, ehemals die Glockenstube, hatte nach allen vier Seiten gekuppelte Rundbogenfenster, die jetzt vermauert und außen zwar durch Putz verdeckt, aber doch kennbar sind.

In dem achteckigen beschieferten Holzhelm mit geschweiftem Dach und kleiner Laterne hängen im untersten Geschoß zwei Glocken.

1. Glocke, Durchm. 0,86 m, Höhe 0,62 m mit Halsumschrift in drei Reihen: ICH RUFE DICH ZUM GEBÄET UND ZU ANDEREN GOTTES DIENSTEN | WACH AUF MEIN CHRIST HÜT DICH VOR SATANS BÖSEN KÜNSTEN | P. W. ARNOLD PRE. I. H. GRÖSEL GR. I. WERNER I. C. ECKHADT VORST. C. PETER GOS M. 1782, danach das Petersche Gießerzeichen.

2. Glocke, Durchm. 0,82 m, Höhe 0,62 m, mit der Halsumschrift: IOHANN. FRIEDERICH. ANTON. STORCH. H. F. H. STÜCKG. A. CASSEL. FECIT. 1787. und einer Zeile über dem Schlag, worauf: H. M. FLECK ALS PREDIGER. I. H. GRÖSEL ALS GREBE. I. D. IMSCHRODT. I. M. GREBE VORSTEHER DER GEMEINDE METZE. zu lesen ist.

Ein einfach ornamentiertes **Klingelbeutelglöckchen** zeigt die Buchstaben HK und darüber das Kortrocksche Gießerzeichen, die Blechscheere, ist also eine Arbeit eines der S. 146 in der Anm. 2 erwähnten beiden Kortrog aus Homberg, von denen der Vater im 15. Jahrhundert tätig war und der Sohn Hans 1511 die Glocke zu Werkel gegossen hat. Tafel 146

Von den Abendmahlsgefäßen ist ein barocker silbervergoldeter **Kelch** bemerkenswert, der die Casseler **Kleblättermarke** zeigt und den Meisterstempel IHH in einem ovalen Schildchen.¹ Tafel 197

Nidenstein.

Städtchen mit 597 Einwohnern in 133 Wohnstätten auf einer von den westlichen Abdachungen des Langenberges, über der sich der Nidensteiner Kopf erhebt; Reste einer zerfallenen Burg sind auf des letzteren Gipfel sichtbar. Im Orte selbst ist kein fließendes Wasser, im Tale aber fließt die Wichöft, an der das 1/2 Stunde von Nidenstein entfernte Wichdorf liegt, vorbei. Gudensberg ist in zwei Stunden zu erreichen. Urkundlich wird Burg und Stadt 1254 zuerst erwähnt als zur Mark Wichdorf gehörig; es ist eine der ältesten Städte im früheren Kurhessen und war als solche mit Mauern und Gräben, von denen nur noch geringe Spuren zu sehen sind, geschützt; Tore und Türme sind nicht mehr vorhanden.² Die Stadtgründung geht auf Landgraf Heinrich I. zurück, der dem Ort als **Wappen** einen Helm mit Büffelhörnern, zwischen denen ein Löwe steht, im goldenen Felde verlieh. Im dreißigjährigen Kriege hat die Stadt schwer gelitten und wurde zweimal, 1631 und 1647 durch vom Kriegsvolk angelegten Brand zerstört; zehn Jahre hausten die Bewohner in Hütten und Kellern. Der Name wird von Arnold (a. a. O., S. 480) von *nidana*, *subtus* abgeleitet. Tafel 189

Es gibt nur zwei alte, von Wilhelm Dilich herrührende Ansichten des Städtchens, die **Federzeichnung** (0,12 m br., 0,067 m h.) in der Synopsis und die Radierung (0,096 m br., 0,063 m h.) in der Hessischen Chronika. Beide bieten trotz der Verschiedenheit des Formats ziemlich das gleiche, und gerade Tafel 189

¹ Da der Kelch zeitlich durch die unter dem Fuß eingeritzte Inschrift: Meza 1695 bestimmt ist, könnte er eine Arbeit des um diese Zeit tätigen Johannes Heinrich Humpff sein. Vgl. Hoffmeisters Nachrichten S. 52.

² Nach den Dilichschen Ansichten waren 2 Tore vorhanden, welche über der Torfahrt noch zwei Geschosse mit Schießscharten hatten und einen auskragenden unbedeckten Wehrgang mit Zinnen, hinter dem sich frei ein Firstwalmdach erhob.

genug, um die Denkmalsbauten in dem kleinen Ort vor dem dreißigjährigen Krieg, in dem alles zerstört wurde, feststellen zu können.¹

Tafel 214

Die Kirche ist 1717 erbaut in rechteckiger Grundform und ohne künstlerisches Interesse; über dem Westgiebel befindet sich ein Dachreiter mit zwei Glocken.

1. Glocke, Durchm. 1,08 m, Höhe 0,79 m, am Hals ein Weinlaubfries. Auf dem Mantel die Inschrift: UMGEGOSSEN IM JAHR 1837 | BEIM ZEITIGEN PREDIGER W. DÖMICH | UND BÜRGERMEISTER HILLEBOLD | ZU NIEDENSTEIN | DURCH HENSCHEL UND SOHN IN CASSEL.²

2. Glocke, Durchm. 0,84 m, Höhe 0,60 m, am Halse die Inschrift: IOHANNES·ULRICH·IN HERSCHELT·GOS MICH NIDENSTEIN·ANNO·1684. An Haube, Hals und Schlag ist die Glocke überreich mit glatten Reifen verziert.

Am unteren Ausgang des Städtchens nach Wichdorf zu steht die sogenannte Tanzlinde, ein Baum von 9 m Stammumfang, in dessen weitverzweigtem Geäst sich ein Tanzboden, sowie Sitze für die Musikanten befinden. Von bemerkenswerten Gebäuden hat der Ort nichts mehr aufzuweisen. Außerhalb der Stadt stand vor einem Tor die Kapelle der 11000 Jungfrauen mit einer Klausur, vor dem andern eine dem h. Jost geweihte.

Niederurf.

Kirchdorf mit 533 Einwohnern in 95 Wohnstätten an der Urf und Hauptort im sog. Löwensteiner Grund; seit Eröffnung der Main-Weser-Eisenbahn im Jahre 1850 hat eine Abwanderung nach Zimmersrode und anderen Nachbardörfern, die ihr näher liegen, stattgefunden, im Jahre 1842 zählte der Ort 879 Bewohner und 126 Häuser. Den Namen leitet Arnold (a. a. O., S. 99) von *úr, bubólus, Büffel* ab, zunächst für den Bach, an dem die Orte Ober- und Niederurf liegen. Bereits im Jahre 1085 wird die Kirche zu Urpha, als *mater ecclesiae*, urkundlich³ genannt. Niederurf war der Sitz eines Erzpriesters. Das Geschlecht der von Urff, die bei dem Dorfe ihre Stammburg, von der nachher die Rede sein wird, hatten, wird zuerst 1160 mit Cunratus de Urfe erwähnt.⁴ Im Jahre 1510 wurde das Dorf in einer Fehde zerstört und 1635 bei der Verwüstung des Löwensteiner Grundes durch den Baierischen General Bönninghausen in Asche gelegt.⁵ Auch

¹ Nach der Abbildung auf den Dilichschen Stadtansichten war die alte Kirche gotisch mit aus fünf Achteckseiten gebildetem Chorschluß. Der Westturm erhob sich mit seinem von vier Ecktürmchen flankierten, achtseitigen Holzhelm zu bedeutender Höhe; er trug vier Glocken und in halber Höhe des Helms war außen unter einem Dachker noch ein kleines Glöckchen angebracht. Nachdem 1631 durch Tilly die Glocken weggeführt worden waren, ließ Landgraf Wilhelm V. die Glocken der Burabergkapelle nach Niedenstein bringen, sie wurden aber 1649 von seiner Witwe, der Landgräfin Amalie Elisabeth, dem Fritzlarer Stift wieder zurückgegeben. (Vgl. Falckenheiner I, S. 21.) Die Kirchengüter und eine Bibliothek, die sich in der Pfarre bei der Kirche befand, gingen im 30jährigen Krieg verloren.

² Unter dem 4. Juli 1826 war das Kreisamt Fritzlar zum Bericht nach Cassel aufgefordert worden über den Umguß einer Glocke in Niedenstein, der Stückgießer Henschel habe sich beschwert, daß er die Anschläge für die Gemeinden machen müsse, diese sich aber behufs Ausführung der Arbeit an Pflücker wendeten, die für etwas weniger Geld übertönende und nicht dauerhafte Glocken anfertigten. Der Kreisrat Reichard erwiderte, daß in den letzten Jahren nur in Schlierbach, Bischhausen und Hundshausen Umgüsse erfolgt seien durch den Glockengießer Rabe in Homberg; die brauchbaren Handwerker auf dem Lande dürften nicht vergessen werden, Henschel sei sehr teuer und halte die Arbeit oft unerträglich lange auf.

³ In der vom Erzbischof Wetzilo am 29. Okt. (a. S. 25 in Anm. 4 zitierten) zu Denisburg ausgestellten Urkunde.

⁴ Das betreffende Schriftstück ist abgedruckt im Urkundenbuch von Wenck's Hess. Landesgeschichte als Nr. 75 a. S. 75. Der Name ist 1184 Orpha, 1220 Oyrphe, 1291 Hurephe geschrieben.

⁵ Im Jahre 1631 hatte, um sich vor der Zerstörung zu schützen, Niederurf an den General Tilly 1589 Gulden bezahlt.

im Jahre 1692 verheerte nach dem Durchzuge Schwedischer Kriegsvölker ein großer Brand den Ort, wobei 43 Wohnhäuser und 11 Scheuern, sowie der Pfarrhof zugrunde gingen.

Ein der Burg zunächst liegender Teil des Dorfes bildete in früherer Zeit die den von Urff zustehende Freiheit, welche mit der Burg im Jahre 1309 durch „die Brüder von Orphe“, Ludwig, Kapitular zu Fritzlar, und Ritter Heinrich, sowie Heinrichs Söhne: Konrad (auch Kapitular zu Fritzlar), Heinrich, Werner und Gundram dem Grafen Heinrich von Waldeck zu Lehn aufgetragen wurde; erst 1408 unterwarfen die von Urff ihr Schloß auch den Hessischen Landgrafen.

Die Kirche liegt, von einem befestigten Kirchhof umgeben, im eigentlichen Dorfe; sie ist ein ziemlich unansehnliches Gebäude aus verschiedenen Zeiten, in dem noch Mauerreste und bearbeitete Werkstücke vom ältesten romanischen Bau vorhanden und sichtbar sind. Die Gesamtanlage von Schiff und Chor gehört der Zeit um 1500 an; sie erscheint mit ihrer schlichten Detaillierung an Türen und Fenstern als ein Bedürfnisbau, der in späterer Zeit noch verunstaltet worden ist. Der Grundriß zeigt ein rechteckiges Schiff mit aus dem Achteck geschlossenem Chor ohne Strebepfeiler und einen quadratischen Westturm. Die unteren Schichten der Schiffsmauern nebst einzelnen unregelmäßigen bis zu etwa 2,5 m aufsteigenden Partien der Mauern, welche sich in der Art des Mauerwerks und einer erheblichen Ausweichung nach außen bemerklich machen, gehören einem frühromanischen Bau an und lassen vermuten, daß derselbe durch den Schub der noch zu stark konstruierten Gewölbe zugrunde gegangen ist.

Die angegebene Bauzeit läßt sich aus einigen Fragmenten, welche beim Neubau stehenblieben oder zum Gedächtnis wieder miteingemauert worden sind, erkennen. Dahin gehört vor allem eine an der Südostecke befindliche, höchst merkwürdige Sonnenuhr, welche nach ihrer Einteilung für vier nochmals halbierte Zeitabschnitte und dem Duktus der Buchstaben einer darüber angebrachten Inschrift + DHIDERIC | MIS°R FECIT (vgl. Taf. 217) noch dem 12. Jahrhundert oder zum mindesten der Frühzeit des 13. angehören dürfte.¹ In ihrer Nähe befinden sich zwei Steinmetzzeichen (Abb. ebenda) auf Eckquadern, welche auf dieselbe Zeit hinweisen. Dann aber befindet sich über der nördlichen spitzbogig schlichten Eingangstür des späteren Baues eingemauert ein Türsturz des alten romanischen Portals mit einem flach aufgemeißelten lateinischen Kreuz, dessen Balkenendigungen kleine Kreise tragen, wie Köpfe von Nägeln, die zu seiner Befestigung dienen (vgl. Taf. 216). Neben dieser Tür nach dem Turm zu ist eine in der Anordnung höchst interessante, in der Ausführung höchst unvollkommene Totenleuchte angebracht, die der Zeit um 1500 angehört (sichtbar a. T. 216).

Der vom Kircheninnern durch eine schlichte spitzbogige Pforte zugängliche Turm ist im Untergeschoß ohne Gewölbe und sehr roh im Mauerwerk. Die Nordwand enthält in dem ans Schiff stoßenden Teil noch einen größeren unregelmäßig abschließenden romanischen Mauerrest, über dem ein merkwürdiges, aus dem 14. Jahrhundert stammendes, beim Abbruch des alten Chores abgängig gewordenes Wandtabernakel eingesetzt ist. Davor war in dem Winkel zwischen Turm und Schiff, wie eine an der Turmwand sichtbare Kalkleiste in Form eines Spitzbogens und eine in der Ecke sitzende Konsole beweisen, eine kleine, vermutlich vorn offene überwölbte Kapelle gewesen. Die Westmauer des Turms zeigt zu unterst nur einen schmalen Lichtschlitz und in ziemlicher Höhe ein gefastes spätgotisches Fenster mit Eselsrückenblende, in der ein achtspitziger Stern (Wappen der Grafen von Waldeck) angebracht ist. Als ein eigentlicher Wehrturm kann der Turm nicht gelten; er überragt die Kirche mit seinem Mauerwerk nur wenig und trägt jetzt ein achteckiges beschiefertes Glockenhaus mit barockem Dach, worauf eine Wetterfahne mit der Jahreszahl 1797.

¹ An romanischen Kirchen, auch an ganz kleinen, in Dörfern findet sich auf der südlichen Außenwand fast immer eine Sonnenuhr, bald sorgfältig in Stein gemeißelt, bald nur flüchtig in noch nassen Putz eingeritzt. Meist fehlt der senkrecht zu ihrer Fläche gehörige Zeigerstift, auch ist die Teilung verschieden und bei den einen auf vier, bei den andern, wie es hier der Fall ist, auf sechs Tagesabschnitte gestellt. Als Seltenheit erscheint die Angabe des Namens vom Verfertiger oder Stifter; wir haben Analoga zu der hiesigen nur gefunden in dem „Book of sun-dials by Alfred Gatty (London 1900)“ a. S. 53 ff. und die Abbildung einer sehr ähnlichen, die dem 11. Jahrhundert angehören soll, auf Taf. IV. Auf die Uhr in Niederurf hat zuerst Hr. Felix v. u. z. Gilsa aufmerksam gemacht in den Mitth. d. Ver. f. hess. Gesch. u. Ldsk., Jhrg. 1901, S. 70.

Im Innern ist das flachgedeckte Schiff auf seinen drei Seiten von einer derb detaillierten Empore umzogen, die laut der an einer der nördlichen Stützen angebrachten Inschrift im Jahre 1686 errichtet wurde; später sind auf der Nord- und der Westseite nochmals Emporen aufgeflickt worden. Die an dem Südpfeiler des ausgebrochenen Triumphbogens stehende Kanzel ruht auf einer auffallend starken, reichprofilierten Holzsäule aus der gleichen Zeit als Fuß. Den Füllungen der Vorderwand des unweit davon befindlichen Gitterstandes für die von Urffsche Familie sind adlige Wappen in Architekturumrahmungen aus dem Jahre 1622 aufgemalt; die Orgel, welche mit ihrer Empore und den darunter angebrachten vergitterten Gestühlen den Chor verdeckt, ist modern. In den Schrägwänden des Chors sind zwei kleine schmucklose Weibrot-schränken, eins mit schmiedeeiserner Gittertür, das andere mit einem Holztürchen, woran ein einfaches Schloß und Beschläge aus dem 15. Jahrhundert. Im Fußboden liegen 10 große Grabsteine, von denen gerade die schöneren vor dem Altar und im Mittelgang¹ stark abgetreten sind. Besser erhalten ist ein außen an der Südostecke unter der erwähnten Sonnenuhr an der Wand aufgestelltes **Epitaph** aus dem Ende des 16. Jahrhunderts, das in Renaissancearchitektur, auf der vier Wappen angebracht sind, eine vor dem Gekreuzigten knieende Frauengestalt zeigt, neben der auch noch ein betendes Knäblein angebracht ist; es wurde für die 1585 am 1. November verschiedene EDLE UND VIL TUGENDSAME FRAW EHEL|SABET VON VRFF GEBORNE BEHEMIN errichtet.² Der Stein kennzeichnet sich sofort als Arbeit eines auch in Zwesten und in Fritzlar mit ähnlichen Arbeiten vertretenen Meisters, dessen Name nicht bekannt ist und der auch kein Steinmetzzeichen an seinen Werken angebracht hat.

Auf dem Turme hängen drei Glocken:

1. Glocke, Durchm. 0,88 m, Höhe 0,72 m. Inschrift am Halse in Lateinischen Großbuchstaben: GEORG HENRICH LUNCKER PASTOR. IN DIE KIRCH ZU NIDERURF GEHOER ICH. IOHANNES VLRICH VON HOMBERG GOS MICH. ANNO 1674. Außer verschiedenen Reifchen hat die Glocke nur den Schmuck von Köpfen an den Bügeln der Krone.

2. Glocke, Durchm. 0,77 m, Höhe 0,63 m. Inschrift auf dem Mantel: PFR. F. HOFFMANN. A. MOGGE | BÜRGERMEISTER J. SCHROEDER. | GUSS VON C. F. VLRICH IN APOLDA 1874 | WENN ICH RUFE, HOERE, MEINE STIMME. | PS. 27, 7. — Schmuck von modernem Blattwerk.³

3. Glocke, Durchm. 0,66 m, Höhe 0,55 m. Am Halse zwischen Stricklinien in gotischen Minuskeln und die einzelnen Worte durch Köpfe (einen ohne Bart und sieben bärtige) getrennt: Anno·dni·m·cccc·lxxij·die·xvi·michalis. Die Krone ist abgebrochen. Wenn auch die Schriftzeichen und die Köpfe nicht die gleichen sind wie die auf der Glocke aus 1487 in dem benachbarten Bischhausen, so dürften doch beide Glocken von einem und demselben Gießer herrühren.

Der Kirchhof war, wie bereits erwähnt, befestigt und zeigt heute noch auf drei Seiten mehr oder minder gut erhaltene Reste seiner Wehrmauer, welche auf der Ostseite, wo das Dorf mit einem Wächterhaus stand (vgl. d. Plan a. 1785 auf Taf. 218), und auf der Nordseite sich dem Straßenzug anschloß bis zu dem Haupteingang an der Nordwestecke, welcher von einem in seinem Unterteil noch erhaltenen zweigeschossigen Schalenturm geschützt war. Der Wehrgang ist hier aus vorspringenden Steinplatten hergestellt, er steigt bei dem Turm um einige Stufen empor, um so über dessen Schlüssellochscharten und das Tor geführt werden zu können; vom Tor an ist die Mauer bedeutend höher und es war hier ein Wehrgang von Holz, der auf Kragsteinen und Stützen ruhte. Die südliche Mauerflucht, vermutlich von gleicher Beschaffenheit, wurde gelegentlich einer Erweiterung des Totenhofs abgetragen. Diese Mauern auf der Süd- und auf der Westseite mußten wegen des davor ansteigenden Geländes, bei dem der Nahkampf zur Geltung kam, höher sein; sie dürften auch noch aus älterer Zeit stammen, da in der westlichen Schießschlitze angebracht sind,

¹ Ein im Mittelgang auffallender mit kleineren Steinen gepflasterter Kreis könnte die Stelle bezeichnen, an der in alter Zeit der Taufstein gestanden hat.

² Sie war die zweite Gemahlin eines Christoph von Urff; der Familienname lautet: von Märten gen. Böhm.

³ Ihre Vorgängerin ist bei Hoffmann-Zöllfel a. S. 3 unter 24 beschrieben; sie stammte aus 1645 und war von Gottfried Kohler in Cassel gegossen.

keine Scharten für Feuerwaffen, wie auf den nach dem Dorfe zugewendeten Seiten. Ein im Süden sich anschließender Garten ist auch ummauert und konnte, ganz in der Nähe der schützenden Burg gelegen, auch als Zufluchtsort bei feindlichen Überfällen, denen das Dorf im Ausgange des Mittelalters oft ausgesetzt war, dienen. In der Feldmark stand westlich vom Orte eine Warte, an die jedoch allein der Name „auf der Wart“ erinnert.

Von Gebäuden im Dorfe ist nur das am Wege nach Zwesten bei einer Steinbrücke über die Urf gelegene **Amthaus** zu erwähnen, welches auf dem Unterbau aus rotem Sandstein ein früher rot verputztes Holzstockwerk trägt, das dem Hause den Namen „das rote Häuslein“ verschafft hat. An einer Fußschwelle steht die Jahreszahl 1577; neben der schlicht gefasten **Eingangstür** ist unter einem Traufgesims ein roh gearbeitetes Relief (Adam und Eva unter dem Baume der Erkenntnis und ein Weinstock) mit der Jahreszahl 1535 und einem Steinmetzzeichen eingemauert und daneben ein wohl von einem anderen Bau herrührender Stein mit der Jahreszahl 1508 und zwei zum Teil zerstörte unbekannte Wappen. Noch vor wenigen Jahren soll sich unter einem Fenster das Halseisen und in der Nähe des Hauses der Schandpfahl befunden haben.

Tafel 217
Tafel 217

Südwestlich von der Kirche beginnt auf dem hinter dem Kirchhof sanft ansteigenden Gelände die Freiheit Niederurf, in deren Mitte das unansehnliche von Urffsche Herrenhaus dicht bei der alten Stammburg des Geschlechts und einige Wirtschaftsgebäude liegen; sie erstreckt sich ostwärts ins Tal herunter bis zum „weißen Hof“, dem Vorwerk des Ritterguts, und auf der andern Seite bis ans Amthaus. Als denkmalswerter Bau erscheint darin nur die leider ihres mächtigen Bergfrits beraubte **Burg**, von der sich sehr bemerkenswerte Teile der Wohn- und Wehrbauten erhalten haben. Reste der ältesten Anlage, die auf der gleichen Stelle¹ wohl schon im 12. Jahrhundert — urkundlich erwähnt wird das „castrum“ erst 1272 — gestanden hatte, sind nicht zu erkennen, nur Wall und Graben, aber in anderer Gestalt wie heute, muß die alte Talburg schon gehabt haben.

Tafel 219

Wie unser **Lageplan** zeigt, umgibt ein etwa 20 m breiter und 8—9 m tiefer, in der Sohle sumpfiger, also wohl früher wasserhaltiger Graben, der außen umwallt ist und innen an die ihm als Futtermauer dienende Ringmauer der Burg stößt, den im Grundriß annähernd quadratischen Burgstall, in dessen Mitte sich ein hoher Wehrturm² erhob, von dem heute nur die Grundmauern noch stehen. In alter Zeit bildete dieser Wehr- und Wohnturm allein die Burg, denn ihren jetzigen Umfang erhielt dieselbe erst ums Jahr 1500 durch Herstellung der Ringmauer und Anlage des tiefen Grabens; in ersterer befinden sich nämlich auf der Nordseite eine Anzahl breiter Geschützscharten mit einem tonnengewölbten 3,60 m hohen Wallgang dahinter, von dem das auf der Ostseite, wo das Burgtor war, befindliche Stück zugänglich erhalten ist.³ Zu dem bis auf geringe Spuren⁴ verschwundenen Tor führte über den Graben eine hölzerne zum Aufziehen eingerichtete Brücke⁵, die auch jenseits, d. h. vor dem Graben durch einen Turm geschützt war. Dieser ist 1739 zu dem jetzigen Herrenhaus erweitert worden, wie der über dessen barocker Eingangstür befindliche Wappenstein mit dieser Jahreszahl beweist.

Tafel 218

Von den den Bergfrit umgebenden Bauten sind die auf der Süd- und Westseite gewesenen fast spurlos verschwunden und nur der die ganze Nordseite einnehmende sogenannte „**lange Bau**“ erhalten; er ist noch unter Dach und stammt in seiner jetzigen Gestalt, wie die **Wetterfahne** auf dem abgewalmten Ostgiebel des Satteldaches beweist, aus 1672, dem Jahr, in welchem Ludwig von Urff, von dessen Bautätigkeit

Tafel 220
Tafel 218

¹ Sie ist am Eingang des engen Urftales so gewählt, daß die Schwalmebene bei Gilsa, Bischhausen und Zimmersrode zu überblicken war.

² Um die Mitte des 19. Jahrhunderts wurde der der Überlieferung nach 5 oder 6 Stockwerke hohe Turm abgebrochen und die Quadersteine, mit denen er verblendet war, meist zu Neubauten verwendet. Nur der Sockel und das unterirdische Verließ, der sogenannte Totenkeller, sind noch vorhanden. Die Seitenlänge des quadratischen Bauwerks beträgt 8,70 m, die Mauerstärke 1,44 m.

³ Bei Aufräumarbeiten, welche der Besitzer der Burg, Baron W. von Urff, im Jahre 1906 vornehmen ließ, fanden sich in diesem beiderseits durch Stirnmauern vom Ganzen abgetrennten Teile die auf Taf. 218 abgebildeten Gegenstände.

⁴ Vom Tor hat sich nur die in den unmittelbar anstoßenden sogenannten langen Bau aufgenommene Seitenwand mit einer frühgotischen Kämpferplatte und dem Kragstein für die Stütze eines Holzerkers erhalten.

⁵ Jetzt geht eine aus den Steinen des abgebrochenen Burgfrits errichtete Brücke über den Graben.

auch anderweit sich Zeugnisse finden¹, Margaretha von Gilsa als Gattin heimführte. Die Südwestecke gehört noch der Zeit vor 1500 an und enthält unten einen Keller mit schmalem Lichtschlitz und nach außen führender Südtür: die Außenmauern steigen hier bis unters Dach, während in dem im 16. Jahrhundert sich ostwärts anschließenden Renaissancebau der oberste Stock aus Holz besteht. Eine genauere Beschreibung des noch ziemlich gut erhaltenen **Innern** mit seinen, hübsche, gotische **Türen** enthaltenden, sowie Reste der Ausmalung aus dem Anfang des 16. Jahrhunderts² bietenden Fachwerkwänden, den Kaminen u. a. würde zu weit führen; ein großes Ostzimmer bezeugt mit einer schönen **Barocktür** und sonstigen Holzteilen die vorher erwähnte Umgestaltung des Hauses im Jahre 1672.

In der Südwand des langen Baues liegt, halb im Hof, halb in der Küche der jetzt mit Steinplatten überdeckte Schacht eines Ziehbrunnens.

Obermöllrich.

Kirchdorf mit 431 Einwohnern in 74 Wohnstätten am linken Ufer der Eder, etwa $\frac{1}{2}$ Stunde ostwärts von Fritzlar auf dem Rande des Hochplateaus zwischen Ems und Eder am Wege von Fritzlar nach Felsberg gelegen. Den Namen erklärt Arnold (a. a. O., S. 136) aus *mêlo, pulvis, arena*, und *rich, regnum, dives* zusammengesetzt und nimmt für die Richtigkeit die dortige Bodenbeschaffenheit zu Hilfe. Im Volksmund heißt es Melrick. Bereits 1231 schenkten die Landgrafen Heinrich und Conrad von Thüringen dem Deutschen Orden Güter in Meldrich³, worauf dieser daselbst einen Burgsitz erbaute und eine Goldwäscherei in der Eder⁴ anlegte; 1277 wird auch bereits Obermöllrich erwähnt. Ansässig in Obermöllrich war das Geschlecht von Linne, aus dem Gerlach von Linne stammte, der 1388 mit Gerlach von Schwalbach, Komtur des Deutschen Ordens zu Marburg, übereinkam, *eynen kirchhof in dem Dorfe Ober-Meldrich czu machen und in dem kirchobe eyne kapellen czu buwen*, und zwar sollte diese Kapelle mit allen Zugehörungen dem Deutschen Haus zu Marburg gehören, weil dasselbe *dy aldyn capellin mit allin fryheidin und rechten besessen und hergebracht hat*. Nachdem um 1448 die von Linnen auf dem Kirchhofe sich einen Burgsitz erbaut hatten, gab es heftige Streitigkeiten zwischen ihnen und dem Orden, die damit endigten, daß die von Linnen 1492 ihre Besitzungen zu Obermöllrich an den Landgrafen von Hessen verkauften. Dieser gab sie zunächst an die von Wildungen; das Gut mit einem neu erbauten Burgsitz und Ökonomiehof im oberen Dorf ist jetzt im Besitze der Familie von Baumbach.

Tafel 221 Die **Kirche** enthält noch in dem südwestlichen Steinbau Reste der 1388 erbauten Deutschordenskapelle; sie entstand durch Erweiterung dieser im Jahre 1755, wobei nach Osten hin ein Turm angebaut wurde und eine Erhöhung des Schiffs in Fachwerk mit einer oberen Fensterreihe stattfand. Von dem damals hergestellten Tafel 221 **Innern** und seinem intimen Reiz gibt die Bickellsche Aufnahme Zeugnis. Durch die Schönermarksche Erweiterung im Jahre 1898 ist letzterer zerstört und auch das ehemals sehr malerische Äußere verunstaltet worden. Der unverändert gebliebene Turm mit zopfiger Haube enthält zwei alte Glocken von schlanker gotischer Form.

1. Glocke. Durchmesser 0,69 m, Höhe 0,60 m. Am Hals zwei Stricklinien, sonst ohne Zieraten und Schrift.

¹ So ist an dem jetzt dem v. Urffschen Förster zur Wohnung dienenden Haus ein Stein mit zwei Wappen und der Inschrift Ludwig Wilhelm von und zu Urff, Margaretha Elisabetha von Urff geborene von und zu Gilsa Anno 1679.

² Erwähnung verdienen die über einer der Türen gemalten Wappen des Johannes v. Urff und seiner Gemahlin Katharina v. Milchling (1526—1587).

³ Vgl. Wysz, Urkundenbuch d. deutschen Ordens I, S. 21, Nr. 24.

⁴ Nach Landau, Beschr. v. Kurhessen, S. 240.

2. Glocke. Durchmesser 0,57 m, Höhe 0,53 m. Ohne Stricklinien und ohne Schrift.

Die im Guß tadellos gelungenen Glocken erwiesen sich bei Untersuchung ihres Toninhalts als äußerst mangelhaft in akustischer Beziehung; die lang gestreckte Form ließ auch kein anderes Resultat erwarten, statt der Unteroktaven geben sie ganz fremdartige Töne.

Es sind zwei silbervergoldete **Kelche** vorhanden, ein älterer, an gotische Formen erinnernd, mit roten Steinen auf den Stollen des Knaufs und den Buchstaben H E H 1675 am Rand der Kuppa, und ein jüngerer, der unter dem Fuße die Inschrift hat: **DIESER KELG HORT DER KIRGE VND GEMEIN ZU OBER MELRIG.** Am Klingelbeutel ein kugelförmiges glattes **Glöckchen**. Tafel 221

Nördlich von der Kirche steht eine mächtige Linde und südwärts über dem Abhang nach der Eder zu kennzeichnen ein Tisch und Bänke unter Linden die alte Gerichtsstätte.

Weder von der adligen Kemnade bei der Kirche, noch vom Burgsitz der Deutschherren, von denen in alten Zeiten ein Komtur und einige Brüder in Obermöllrich wohnten, sieht man Reste¹; nachdem, wie in Fritzlar, vom Orden nur noch eine Kastnerei unterhalten wurde, genügte dafür ein einfacheres Haus, und es findet sich daher nur ein stattlicher Fachwerkbau des 17. Jahrhunderts als ehemalige **Vogtei des Deutschen Ordens**. Er ist jetzt in bäuerlichem Besitz, aber außen wie innen im wesentlichen unverändert; die Ähnlichkeit mit dem Winterschen Haus von 1625 (Taf. 163) in der Haddamarstraße zu Fritzlar rechtfertigt die von Bickell in den Hessischen Holzbauten auf Taf. 71 gegebene Datierung „ca. 1630“. Dem Architekten A. Dauber in Marburg, der fürs Inventar schon die beiden interessantesten Fritzlarer Holzhäuser aufgenommen hat, verdanken wir auch die **Aufmessung der Deutschordensvogtei** in Obermöllrich; sie zeigt nicht nur die muster-gültige Konstruktion aus starken Hölzern mit den auf der Rückseite durch zwei Geschosse gehenden Stielen und die Art der Verstrebung, sondern läßt aus den drei Grundrissen auch erkennen, wie wenige getrennte Räume im 17. Jahrhundert ein besseres Bauernhaus im Innern bot. Tafel 222

Zur evangelischen Pfarrei Obermöllrich gehört jetzt auch die viel näher an Fritzlar gelegene Fraumünsterkirche, welche von einem ummauerten Friedhofe umgeben ist, auf dem die Bewohner von Obermöllrich beerdigt werden; nur an einigen Sonn- und Festtagen wird in der Kirche Gottesdienst gehalten. Der Name hat zu der sonst durch nichts zu erweisenden Vermutung geführt, es habe hier in den ältesten Zeiten ein Nonnenkloster bestanden, von dem nur diese Kirche übriggeblieben sei; sie war aber stets Pfarrkirche mit den Filialen Obermöllrich und Cappel. Die Kirche gehörte dem Petristift und wurde 1340 der Dechanei inkorporiert. Im Jahre 1624 wurde der evangelische Gottesdienst vom Landgrafen Moritz darin eingeführt, nachdem bereits im 16. Jahrhundert protestantische Prediger die Pfarrei versehen hatten; es gab aber während des 30jährigen Krieges und auch nachher noch Streitigkeiten darüber mit den Mainzer Erzbischöfen², bis seit 1676, nachdem die in ziemlichen Verfall geratene kleine Kirche, wie in ihr angebrachte Wappen und Schrifttafeln beweisen, durch die als Vormünderin ihres Sohnes in Hessen-Cassel regierende Landgräfin Hedwig Sophie und ihre Nachfolger wiederhergestellt worden war, ungestört Gottesdienst für die Evangelischen in Fritzlar, Cappel und Obermöllrich darin gehalten wurde. Ein von der Kurhessischen Regierung im Jahre 1828 in Vorschlag gebrachter Abbruch der Kirche unter gleichzeitiger Verlegung des Totenhofes nach Obermöllrich wurde von der Gemeinde nicht genehmigt. Tafel 223

Die **Fraumünsterkirche** ist ein in künstlerischer Hinsicht minderwertiges Gebäude, dessen Mauerwerk zum Teil noch dem 13. Jahrhundert angehört; das quadratische Chorhaus³ entbehrt des wohl rippenlos gewesenen Kreuzgewölbes, an den einfach gefasten Triumphbogen schließt sich ein gleichbreites Schiff, dessen Wände im oberen Teile aus Fachwerk bestehen. Der ganze **Innenraum** ist mit einer Balkendecke versehen, über der ein beiderseits abgewalmtes Ziegeldach ruht, das auf der Mitte seiner First einen sechsseitigen beschieferten Dachreiter mit Zopfdach trägt mit einer dem 14. Jahrhundert angehörenden Glocke, die wegen Tafel 224

¹ Wie Carl Heldmann in seiner Geschichte der Deutschordensballei Hessen (Zeitsch. d. Hess. Gesch. Ver. N. F. Bd. XX, S. 77) angibt, erscheint 1305 zum letzten Mal ein Komtur von Möllrich in den Akten.

² Näheres hierüber findet sich bei Bach, Kirchenstatistik der evangel. Kirche im Kurfürstentum Hessen, S. 135.

³ Die Strebepfeiler daran sind nicht ursprünglich.

der Ähnlichkeit ihrer Schriftzeichen mit denen auf der Tertia des Doms (vgl. S. 101) als ein Werk des Meisters Johannes angesehen werden darf. Sie ist schwer zugänglich, es ließ sich aber doch folgendes feststellen.

Glocke. Durchmesser 0,50 m, Höhe 0,42 m. Am Hals zwischen Stricklinien die Majuskelschrift: *ÆVΘ*ΩΡΙΑ ΓΡΑΦΗ ΠΛΑΜΑ Wilsnacker Pilgerzeichen.¹ Auf der Fläche ein segnender Bischof (7 cm hoch) mit Stab in der Linken.

Was das Innere der Kirche betrifft, so sieht man auf der Ostwand zu den Seiten des seines Mittelpostens und des Maßwerks beraubten Fensters Reste von sehr handwerksmäßigen Wandmalereien, links davon wenig mehr als den zu einer Kreuzigungsgruppe gehörigen **Evangelisten Johannes** und auf der rechten Seite **Christus als Weltrichter** am jüngsten Tage.² In der Nordwand findet sich ein größerer roh gearbeiteter **Weihbrotschrank**; die Altarplatte (ein ehemaliger Grabstein) ruht auf einem halb zerstörten alten Taufstein, und von den im Fußboden liegenden abgetretenen Leichensteinen verdient keiner Erwähnung. Kanzel, Emporen und Gestühl stammen von der vor und nach 1700 erfolgten Herstellung, die selbstverständlich als nur die dringendsten Bedürfnisse befriedigend, recht ärmlich ausgefallen war; wertvoll, namentlich auch in akustischer Beziehung ist nur die auf der Westempore stehende **Orgel**, welche glücklicherweise im Jahre 1827 aus der Minoritenkirche zu Fritzlar hierher gerettet worden ist. Auf dem die Kirche umgebenden ummauerten Totenhof steht an ihre Westwand gelehnt eine Steinplatte mit der fast lebensgroßen Darstellung eines geharnischten Ritters, der in der Rechten einen Streithammer hält und die Linke auf den Schwertgriff stützt; wie die Umschrift angibt, ist es der **Leichenstein** eines 1544 verstorbenen Philipp von Wildungen.³ In der Nähe vom Westeingang zum Friedhof liegt auch noch ein Stationsstein mit der von Falckenheiner a. S. 67 beschriebenen Darstellung der Kreuztragung; auch den vom selben Autor S. 66 erwähnten Vogtstein findet man noch ohnweit des Kirchhofs am Wege nach Fritzlar.

Oberurf.

Kirchdorf mit 306 Einwohnern in 56 Wohnstätten, durchflossen von der Urf und an der alten Poststraße Frankfurt-Cassel; südwärts davon der Kellerwald. Zugehörig die Wiesenmühle und ein früher betriebener Blechhammer. Das Dorf wurde 1635 durch die Bönninghausischen eingeäschert. Zuerst kommt es in einer Urkunde von 1235 vor.

Die **Kirche** ist 1767 in schlichten Formen erbaut, die Wetterfahne des aus dem Viereck in ein achtseitiges Geschoß, worin die Schallfenster, übergeführten Dachreiters mit Glockendach auf dem Westgiebel trägt die Jahreszahl 1770. Der Grundriß ist von rechteckiger Form mit Türen auf der West- und auf der Südseite; die letzte Instandsetzung des **Innern** erfolgte 1874.

In dem Türmchen hängen zwei Glocken.

1. Glocke, Durchm. 0,74 m, Höhe 0,58 m. Sie trägt zwei Reihen Schrift in römischen Großbuchstaben, eine am Hals: GEGOSSEN VON JACOB SCHMITZ IN CASSEL 1813, die andere über dem Schlag: IUSTUS ZIEGLER MAIR. LEONHARD SONNENBORN MAIRADJUNCT. MUNICIPALRÆTHE: HEINRICH IACOB BENCKE. MAX VOGEL. IOHANNES SCHMIDT. HEINRICH SONNEBORN. HEINRICH PRIESTER.

¹ Auf diesem ältesten Zeichen sind auf den oberen beiden Hostien keine Kreuze.

² Hoch oben hängt an dieser Wand der Schild mit Hessischen Wappen und den Angaben über die Herstellung der Kirche durch die Landgrafen seit 1675, von dem vorher Erwähnung geschah.

³ Er war der Besitzer des im Eingang erwähnten Gutes der von Linne in Obermöllrich und der Stein lag (vgl. Falckenheiner II, S. 65) 1842 noch vor dem Altar in der Kirche.

2. Glocke, Durchm. 0,60 m, Höhe 0,57 m. Inschrift: GEBR. ULRICH GLOCKENGIESSEREI IN APOLDA 1894.¹

Am Klingelbeutel ein altes **Glöckchen**. Die im Ort vorhandenen Adelsitze² bieten nichts fürs Inventar; nur der von Trottsche Hof erinnert mit seinem Graben an die alte Wasserburg. Tafel 175

Obervorschütz.

Kirchdorf mit 816 Einwohnern in 150 Wohnstätten am linken Ufer der Ems und $\frac{1}{2}$ Stunde von Gudensberg entfernt. Bereits 1074 als *Buriscuzze*, *Burischuzze*, *Vurescuze* vorkommend ist der Name nach Arnold (a. a. O., S. 365) mit *búr*, *habitatio* in Verbindung zu bringen. Obervorschütz im Gegensatz zu dem jüngeren Orte Niedervorschütz, welcher zum Kreis Melsungen gehört, wird 1299 urkundlich erwähnt.

Die **Kirche** wurde 1757 an den älteren östlich stehenden Turm, von dessen Abtragung noch 1834 die Rede war, angebaut und 1785 vollendet; sie ist von rechteckigem Grundriß mit Türen auf der Süd- und auf der Westseite. Auf der Nordseite und an der Nordostecke sind Tafeln mit langen, auf den Bau bezüglichen Inschriften. Der gotische Turm war ein Wehrturm, zu dessen oberen Räumen man nur durch eine auf der Nordseite hoch gelegene Tür mit innerem Balkenverschluß gelangte, bis in neuerer Zeit ein Zugang über den Dachboden des Schiffs geschaffen wurde; die Fenster sind hier schießschartenartig und das alte Dach des Turmes lag unterhalb des Mauerabschlusses auf in der Innenwand erhaltenen Steinkonsolen, so daß hinter einer Brustwehr ringsum ein Wehrgang blieb. Das unterste Turmgeschoß ist zum Chor eingerichtet³ und gegen das Schiff mit einem spitzen Triumphbogen geöffnet; es ist mit einem Kreuzgewölbe überdeckt, dessen hohl profilierte Rippen von Kopfkonsolen aufsteigen und einen Schlußstein mit sechsblättriger Rose tragen. Durch die Kalkweiße schimmert spätgotische Rankenmalerei. Tafel 212

Im Turm zwei Glocken.

1. Glocke, Durchm. 1,15 m, Höhe 0,86 m, am Halse in drei Zeilen die Inschrift: ZUR VERSAMM- LUNG DER CHRISTEN RUFE ICH, DASS SIE MIT HERZEN, SINNEN UND MUND, GOTT LOBEN UND PREISEN ZU ALLER STUND | UND SO OFT SIE LÄUTEN HÖREN ERINNERT WERDEN DER AUFERSTEHUNG | DER GEMEINDE OBERVORSCHÜTZ GEHÖRE ICH, H. TEUTSCHMANN UND K. HEINZMANN ZU HOLZHAUSEN GOSS MICH 1855.

2. Glocke, Durchm. 1,00 m, Höhe 0,72 m, mit Halsinschrift: DER GEMEINDE OBERVORSCHÜTZ GEHÖRE ICH | CHRIST. PETER ZU HOMBERG GOS MICH MDCCLXXXIII. Über dem Schlag: L. D. HOLLAND. PFARR. L. LEIDHEISSER. GREBE. N. SCHAUMLEFFEL UND I. HOFFM. VORSTEHER, dann der Petersche Schild mit den beiden Schlüsseln.

Unter den Abendmahlsgefäßen verdient ein **Kelch** angeführt zu werden; er ist mit der modernen Kupa 22 cm hoch, der kupferne Fuß von gotischer Form zeigt auf den Stollen des Nodus in Niello die Buchstaben i, ſ, s, s, u, s. Tafel 197

¹ Die Vorgängerin ist bei Hoffmann-Zöllfel unter 91 beschrieben; sie hatte 0,53 m Durchm., 0,43 m Höhe und trug die Inschrift: GEGOSSEN VON IACOB SCHMITZ IN CASSEL 1813.

² In Engelhards Erdbeschr. d. Hess. Lande (S. 445) wird 1778 gesagt: „Gnädigste Herrschaft hat an diesem Orte einen Blechhammer, auf welchem schwarze Schlösser und Pfannenbleche verfertigt werden. Außerdem sind sechs adelige Höfe allda“. Zwei von den letzteren hat Prinz Philipp von Hanau, ein Sohn des letzten Kurfürsten von Hessen, erkauft und sich außerhalb des Orts ein kleines Schloß mit schönem Park erbauen lassen.

³ Daß es immer als Chor gedient hat, beweisen zwei in den Wänden vorfindliche Sakramentshäuschen.

An der Südostecke des Schiffes ist eine einfache Sonnenuhr eingemeißelt; sie hat noch den zur Weltachse parallelen eisernen Zeiger. In die nördliche Kirchhofsmauer ist eine Steinplatte eingemauert mit einer Reliefdarstellung des heiligen Martinus neben einem Wappenschild, worin ein halbes Hirschgeweih, dessen Stangen an den Enden mit Rosen besetzt sind, zu sehen ist, wie es die Familie von Elben führte.

Reptich.

Dorf mit 164 Einwohnern in 34 Wohnstätten am südlichen steilen Abhang des Hohenberges, der gute Sandsteine und Streusand liefert. Die Gilsa trennt Reptich in zwei Teile, von denen der kleinere, im Tale an der Poststraße Felsberg-Zimmersrode gelegene die Pfütze genannt wird. Am oberen Ende des Ortes entspringt ein Säuerling, der sogenannte Salzbrunnen. Über den Namen schreibt Arnold (a. a. O., S. 641): die Seite 134 angedeutete Möglichkeit einer keltischen Ableitung von Reptich ist zurückzunehmen. Der Name gehört wohl mit eingeschobenem t zu *reba*, *Rebe*, aber nicht im Sinne von *vitis*, sondern von kriechendem Holz. Von Denkmalswert bietet das Dorf nichts. Eingepfarrt ist es nach Niederurf.

Zu Reptich gehören auch die beiden Wickershöfe, von welchen den oberen (ehedem im Besitz der Familie von Berlepsch) ein zwar einfaches, aber hübsch gelegenes Herrenhaus aus dem Anfang des 19. Jahrhunderts mit einem Uhrtürmchen weithin kenntlich macht. Der untere hat sich im Besitz der früher in hiesiger Gegend so reich begütert gewesen und zum Uradel gehörigen Familie von Löwenstein erhalten, welcher ehedem auch der Ort Reptich gehörte.

Rothelmshausen.

Kirchdorf mit 152 Einwohnern in 28 Wohnstätten, eine Stunde von Fritzlar entfernt, im „Fritzlarer Wald“ gelegen und nur auf steilen Wegen von da und von Ungedanken aus zu erreichen. Der Ort, welcher schon seit dem 14. Jahrhundert aus dem Besitze verschiedener Adligen in den Besitz des St. Petristiftes zu Fritzlar gekommen ist, soll in alten Zeiten bedeutend größer gewesen sein und ist im 14. Jahrhundert durch die Fehden des umliegenden Adels so schwer geschädigt worden, daß eine Massenauswanderung stattfand. Ein geringer Bach entspringt oberhalb auf dem Ruppberg und durchfließt das Dorf, vor dem sich unterhalb auch eine Quelle, der Antoniusbrunnen, befindet. Zu Ende des 17. Jahrhunderts noch gehörte der Ort dem Stift Fritzlar. Arnold (a. a. O., S. 408) leitet den Namen Ruthelmshusen (1308) von dem Eigennamen Hruothelm ab.

Die im Jahre 1892 nach dem Plane des Regierungsbaumeisters Dr. Schönermark erbaute evangelische Kirche kommt, da sie nichts von älteren Ausstattungsstücken enthält, für das Inventar nicht in Betracht.

Tafel 232

Eine zum Gottesdienst für die katholischen Einwohner dienende unansehnliche **Kapelle**¹ stammt aus

¹ Auf dem in derselben befindlichen Altar liegt eine weiße Marmortafel mit Reliquien aus dem Jahre 1665. Zu den Seiten stehen zwei barocke Holzfiguren und zwei spätgotische Bronzelleuchter. In dem über den gewölbtem Kapellenraum befindlich gewesenen Geschoß sollen zwei kleine alte Glocken aufgehängt gewesen sein, von denen eine, mit einem Marienbild geschmückte, 1899 umgegossen wurde und jetzt in dem fast unzugänglichen Dachboden angebracht ist.

dem 13. Jahrhundert; sie sollte im Jahre 1837 wegen Baufälligkeit abgebrochen werden, ist jedoch durch umfassende, 1854 erfolgte Reparaturen vor dem Untergange gerettet worden. Es wurde damals die im 18. Jahrhundert an den kleinen quadratischen, mit einem schlichten Kreuzgewölbe überdeckten Hauptraum, dessen Umfassungswände doppelte Höhe hatten und so den Turm der alten Kirche bildeten, ostwärts angebaute halbkreisförmige Apsis erneuert. Auf dem Walmdach des jetzigen Schiffs steht ein offenes Glockenhäuschen ohne Glocken.

Schiffelborn.

Dorf mit 93 Einwohnern in 22 Wohnstätten am Fuße eines die aus dem isoliert stehenden Bergfrit und unbedeutendem Gemäuer bestehenden Reste der im Mittelalter umfangreichen Ganerbenburg Löwenstein tragenden bewaldeten Vorberges vom Kellerwald. Den Namen des Orts, der früher auch Löwenstein genannt wurde, leitet Arnold (a. a. O., S. 327) von *scivaro lapis* ab. Die hier Oberurf und Zwesten verbindende Frankfurt-Casseler-Straße führt unweit vorbei, auch die den sogenannten Löwensteiner Grund, worin Ober- und Niederurf, Reptich, Gilsa und Zimmersrode liegen, durchfließende Urf ist in etwa 1/4 Stunde von Schiffelborn aus zu erreichen.

Die vorher genannte Burg Löwenstein ist im Inventar der Hessischen Baudenkmäler von 1870 mit den wenigen Worten: „Ein hoher Thurm und Reste der Umfassungsmauern sind noch vorhanden“ abgetan¹; daß dieser, soviel bekannt, nicht durch kriegerische Zerstörung, sondern durch allmählichen Verfall entstandene Zustand schon lange besteht, zeigt die von uns reproduzierte **Ansicht vom Löwenstein** aus dem Jahre 1789²; im 17. Jahrhundert war, und dies beweist die einzige ältere **Abbildung** im Thesaurus philopoliticus von 1630³, die ganze Bergkuppe bei dem Turm mit Wohn- und Wirtschaftsgebäuden innerhalb einer Ringmauer bedeckt. Hier sind drei „Häuser“ für die drei Linien Löwenstein-Westerburg, Löwenstein-Schweinsberg und Löwenstein-Löwenstein, in welche die Familie nach dem Tode ihres Ahnherrn Werner, der sich noch von Bischofshausen nannte, gespalten hatte, deutlich zu erkennen, ebenso der die nordöstliche Ecke einnehmende, bereits des Daches entbehrende Turm, welcher nach den Bestimmungen eines am 15. Oktober 1466 zwischen den drei Stämmen vereinbarten Burgfriedens den Ganerben gemeinsam gehörte.⁴

Tafel 227
Tafel 204

Dieser, wohl aus dem Ende des 14. Jahrhunderts stammende, unmittelbar auf dem Basaltfelsen erbaute **Bergfrit**⁵ hat einen Durchmesser von etwa 9 m und enthält zuunterst ein rundes mit Gewölbe überdecktes Verließ von 2,63 m Durchmesser.⁶ Darüber findet sich ein quadratischer Raum, in den man über eine Fallbrücke von dem Nachbargebäude aus gelangte; er enthält gegenüber der Tür eine nach innen stark erweiterte Schießscharte, rechts einen Kamin, links eine große Nische für ein Bett und dabei eine zum in die Nische eingebauten Abort führende Tür.⁷ Links vom Eingang geht in der Mauerstärke eine im Bogen

Tafel 227

¹ Auf Seite 133; als Besitzer wird ebenda ein Geh. Staatsrat von Winzingerode zu Cassel genannt; jetzt gehört die Ruine dem Prinzen Philipp von Hanau, der in Niederurf außer andern auch das von Winzingerodesche Rittergut erworben hat.

² Sie gehört zu einer Beschreibung des Löwensteins von I. Fr. Engelschall i. Journ. v. u. f. Teutschl. 1790, S. 1 ff. — Eine lithographierte Ansicht des Löwensteins von der Südostseite findet sich in der Vorzeit für 1826.

³ Dieselbe gehört zu den wenigen in dem genannten Werke befindlichen Originalaufnahmen.

⁴ Den Wortlaut des Vertrags findet man bei Kopp, Hessische Gerichtsverfassung I, S. 121.

⁵ Das Schloß Löwenstein kommt zuerst 1253 in einer am 8. August in *castro Lewinstein* ausgestellten Urkunde vor.

⁶ Der „Burgfriede“ bestimmt für Vergehen von Knechten und Gesinde das „setzen in unsern gemeinen Thurm“.

⁷ Im „Burgfrieden“ heißt es: „auch sollen wir ein ieglicher Stamm vorgeandt, von Westerburg, Schweinsberg und Löwenstein zwene wächter halten, sodaß die wohl wachen“. Der beschriebene Raum war die Wächterstube.

geführte Steintreppe in das über dem Gewölbe befindliche Stockwerk, welches wieder einen quadratischen Raum mit einer Schießscharte bietet; es hat eine Balkendecke, und scheint ebenfalls eine Heizvorrichtung gehabt zu haben. Eine Holzterasse führte in den folgenden Raum, der unter dem breiten steinernen Wehrgang liegt; dieser ist auf der Seite nach dem Burghof nicht weitergeführt; er hatte, weil das auf einem besonderen Mauerabsatz ruhende Dach den Gang von oben frei ließ, mit einer Wasserrinne versehene Fußplatten und Wasserspeier. Äußerlich sieht man an dem Turm noch Spuren, wo die Nachbargebäude angeschlossen; das Baumaterial ist Sandstein und Basalt.

Tafel 227 Die Ringmauer, von der nur Reste erhalten sind, nahm das ganze Hochplateau des Burgberges ein, auf dessen nordöstlichem, etwas tiefer liegendem Teil sich die Vorburg befand. Unser **Lageplan** zeigt, daß die Mauer an der Südostecke einen Knick macht, sowie daß an der Südecke ein vorn abgerundeter rechteckiger Turm mit anlaufenden Mauern war. Vor der Ringmauer war, wenn auch nicht überall, ein tiefer Graben¹ und davor stellenweise ein hoher Spitzwall, dem im Norden und Nordosten noch ein zweiter Graben vorgelegt war. Wo sich die für eine so umfangreiche und außer den Besitzern viele Menschen beherbergende Anlage selbstverständliche, aber auch urkundlich bezeugte Burgkapelle² befunden haben mag, weiß man nicht.

Schlierbach.

Kirchdorf mit 411 Einwohnern in 67 Wohnstätten am linken Ufer der Schwalm, über die eine ältere steinerne Brücke führt; bei der Hintermühle geht über den Schlauterbach ein Holzsteg. Station der Main-Weser-Eisenbahn. Der Ort liegt am Fuß bewaldeter Berge, Bärschlacht und Kreuzberg genannt; jenseits der Schwalm liegt die Landsburg, ein hoher Basaltkegel mit den Resten einer mittelalterlichen Burg und Ringwällen aus vorgeschichtlicher Zeit. Nach Arnold (a. a. O., S. 318) ist der Name von *slier*, *lutum* abzuleiten; die Endung *bach* weist die Entstehung des Ortes in das 5. bis 8. Jahrhundert. Er war der Sitz eines ausgestorbenen gleichnamigen Rittergeschlechtes, gehörte dann den von Löwenstein und später zum Gericht Waltersbrück.

Tafel 228 Die **Kirche** ist 1820 erbaut. Eine ältere stand etwa 400 Schritt vom Dorfe entfernt am Wege nach Elnrode und Hundshausen; sie war eine Wallfahrtskirche und wurde bis 1510 von Ziegenhain aus bedient. 1568 erhielt der Pfarrer von Jesberg Schlierbach als Vikariat. Die neue, mitten im Ort gelegene Kirche ist von rechteckigem Grundriß mit einem apsidenartigen Anbau im Osten, der sich nach dem Schiff in einem Rundbogen öffnet; er enthält Altar und Kanzel. Im Westen über dem Eingang ist ein steinerner Turm mit flachem Zeltdach, in dessen Unterbau die Orgelbühne eingebaut ist, während daneben kleine Kammern aus den Treppen zu den Seitenemporen führen, die, auf Steinpfeilern ruhend, sich auf beiden Seiten des Schiffes nach Osten hinziehen. Der gotische Taufstein der alten Kirche dient als Träger der Altarplatte.

In der Glockenstube hängen zwei Glocken, die eine aus dem 14. Jahrhundert noch von der alten Wallfahrtskirche stammend, die andere modern und Ersatz einer Glocke aus dem Jahre 1839.

1. Glocke, Durchm. 0,78 m, Höhe 0,65 m. Am Halse zwischen Stricklinien eine Inschrift in gotischen Minuskeln, die wohl *ave maria* heißen soll, tatsächlich aber folgendermaßen erscheint:

¹ Landau schreibt (Ritterburgen I, S. 134): „Der innere Graben, der dicht unter der Ringmauer und dem Turme hinläuft, ist der tiefste und war, obgleich hochliegend, dennoch mit Wasser gefüllt, welches aber plötzlich schwand und keine Spur von sich zurückließ“.

² 1316 wird ein plebanus in Lewenstein genannt. Vgl. Wysz, Urkundenb. d. Deutschen Ordens II, S. 231, Nr. 306.

Pilgerzeichen von Wilsnack, * r a v m . a r a a ♦ Auf dem Spiegel ein undeutliches quadratisches Relief von 7 mm Seite mit dem Gekreuzigten zwischen Maria und Johannes. Als Toninhalt wurde festgestellt:

Hauptton	cis ² — 540 Schw.	Quinte	gis ² — 821 Schw.
Hilfston	c ² — 517 "	Oberoktave	cis ³ — 1096 "
Terze	c ² — 660 "	Unteroctave	d ¹ — 290 "

2. Glocke. Durchm. 0,78 m, Höhe 0,68 m mit Inschrift in Römischen Buchstaben: BVRGERMEISTER KONRAD THOMAS | GEMEINDERATH J. HEINRICH GROSS | HELLWIG STECHER. Auf der andern Seite: GEGOSSEN FÜR SCHLIERBACH | DURCH GEORG OTTO | IN GIESSEN 1867. Über dem Schlag: EV: LUCÄ 24. 36. FRIEDE SEI MIT EVCH. In akustischer Beziehung minderwertig, schon weil zum Hauptton h² als Unteroctave c¹ erscheint.¹

Strang.

Dorf mit 62 Einwohnern in 11 Wohnstätten am östlichen Abhang des Teufelsberges, eine Stunde südlich von Jesberg. Gehörte zum Gericht Waltersbrück, in kirchlicher Beziehung auch jetzt noch nach Schlierbach. Den Namen (es hieß der Strangk im 16. Jahrhundert) erklärt Arnold (a. a. O., S. 642) als ein schmales Stück Wald bedeutend und den Ort als solchen für jüngeren Ursprungs.

Für das Inventar bietet das nur aus geringen Bauernhöfen bestehende Dörfchen nichts.

Udenborn.

Kirchdorf mit 233 Einwohnern in 32 Wohnstätten, ¹/₂ Stunde von der Bahnstation Wabern in der Talebene der Schwalm gelegen, unweit der von Kerstenhausen herkommenden Frankfurter Straße. Im Dorfe ein Brunnen, der Gudenborn. Im Volksmund wird der Ort auch Gudenborn genannt; Arnold (a. a. O., S. 329) leitet den Namen von Udo ab. Als Udenbrunnen kommt das Dorf, welches im Mittelalter mehrmals zerstört und verbrannt wurde, schon 1050 vor.

Die Kirche ist 1798 an Stelle einer älteren Kapelle erbaut, wie eine auf der Südseite eingemauerte Inschrift meldet; sie ist klein, sowie äußerlich und innen von größter Schlichtheit. Aus älterer Zeit stammen die Kanzel mit der Inschrift: Exstruxerunt me tempore pastoris Christoph Kuchmann 1691 und der Altar, woran VDENBORN ANNO 1711 zu lesen ist. In dem kleinen Dachreiter am Westgiebel hängen zwei Glocken, von denen die ältere aus dem 15. Jahrhundert stammt.

1. Glocke, Durchm. 0,72 m, Höhe 0,59 m. Am Halse zwischen Stricklinien in gotischer Minuskel: * v r e x * g l o r i e * v e n i * r o m * p a r e * a m e n, darunter auf dem Spiegel als Reliefs von 6,7 cm Höhe ein Kruzifixus und diametral gegenüber der Abguß eines Pilgerzeichens, Maria mit Kind auf einem Thronessel, das sich auch auf einer Glocke in Wabern findet.

2. Glocke, Durchm. 0,61 m, Höhe 0,46 m. Inschrift: GOTT ALLEIN DIE EHRE, GOTT SEGNE UDENBORN. GUSS VON CARL FRIEDRICH ULRICH IN APOLDA 1889.²

¹ Die vorhergegangene Glocke geben Hoffmann-Zölffel S. 5 unter 50; sie hatte 58 cm Weite und 43 cm Höhe. Am Hals war die Schrift: GEGOSSEN FÜR DIE GEMEINDE SCHLIERBACH VON G. RAABE IN HOMBERG IM JAHR 1839.

² Die Vorgängerin dieser Glocke (nach Hoffmann-Zölffel hatte sie die Maße: Durchm. 43 cm, Höhe 34 cm) trug folgende Inschrift: ZVM ANDENKEN DES KURH. JÄGERS HERMANN WIEDERHOLD, GESTORBEN AM 6. NOVEMBER

Tafel 175 Am Klingelbeutel ein beachtenswertes **Glöckchen**, das einerseits das Nürnberger Stadtwappen zeigt, andererseits einen Rauchaltar. Neben einem Zinnkelch findet sich als Abendmahlskelch ein in der Art von Paul Flindts Vorlagen getriebener, 23,5 cm hoher **Renaissancepokal** auf Fuß mit Augsburger Beschau und dem aus A und S gebildeten Meisterzeichen, der in drei Kartuschen einen Löwen, ein Einhorn und ein Kamel in Landschaft zeigt. An der Lippe eine in Schreiftschrift gestochene Legende, wonach das Stück im Jahre 1827 von H. Mardorf und dessen Ehefrau verehrt ist.¹

Tafel 232 In dem herrschaftlichen Wohnhaus des Röverschen Gutshofes sind zwei aus dem Schlosse Wabern stammende Marmorkamine in den Salons wieder aufgestellt worden.

Ungedanken.

Kirchdorf mit 298 Einwohnern in 62 Wohnstätten am südlichen Abhang des Bürabergs, dessen Kapelle zu dem Orte gehört, rechts von der Eder gelegen und eine Stunde von Fritzlar entfernt. Nach Arnold (a. a. O., S. 643) soll der Name als Spitzname zu erklären sein, von der versteckten Lage des Dorfs, wo niemand einen Ort vermutet.¹ Dieser wird 1291 zuerst erwähnt, als das Petristift zu Fritzlar von dem Ritter Widekind genannt Wackermaul, und seinen Erben die dortige Fischerei in der Eder erkaufte; im Jahre 1392 bestand die Gemeinde aus dem Greben und 7 Bauern, welche von ihrem Einkommen in edificationem turris alljährlich beizutragen sich verpflichteten.² Nach der Zerstörung des nicht weit von Ungedanken, jedoch jenseits des Bürabergs gelegenen Dorfes Holzheim hat sich die Einwohnerschaft vermehrt. Schon seit dem 14. Jahrhundert gehörte Ungedanken, ebenso wie Rothelmshausen dem Stifte Fritzlar mit der Gerichtsbarkeit und den Zehnten. Im Jahre 1403 wurde Ungedanken von Hessischem Kriegsvolke verwüstet und geplündert und während des dreißigjährigen Krieges nochmals im Jahre 1631 zerstört.

Tafel 229 Die **Kirche** wurde im Jahre 1732 an den alten Turm aus 1392 zu bauen angefangen³, konnte aber erst 1743 geweiht werden. Der geräumige Unterstock des Turms ist als Chorhaus eingerichtet und enthält den Hauptaltar mit hohem barockem Aufsatz aus der Bauzeit, der auch die übrige nichts besonderes bietende Innenausstattung angehört. Das Schiff ist an sich schlicht und von rechteckigem Grundriß mit Türen auf den Seiten und westlicher Öffnung in den Turm; dieser erhielt in den Jahren 1754 und 1755 das jetzige Dach mit offener Laterne, in der die Glocken hängen.⁴ Die im Norden in die Ecke zwischen Turm und Schiff angebaute Sakristei ist aus dem 19. Jahrhundert und verdient nur deshalb Beachtung, weil in ihre Außenwände

1821 GESTIFTET VON DESSEN MUTTER VND EINZIGEM BRUDER: ANNA CATHARINA GEB. BAUER. GEORGE WIEDERHOLD ZU GV TENBORN. GEGOSSEN VON P. RAABE ZU HOMBERG. 1822.

¹ Sie lautet: Zum Andenken von H: Mardorf u: dessen Ehefrau Catharina Elisabeth zu Großenenglis an die Kirche zu Udenborn 1827. Der Genannte war damals Besitzer des einen Ritterguts in Großenenglis.

Der zinnerne Kelch zeigt die Inschrift: G. Wiederhold 1835.

² Vilmar erklärt (Idiotikon von Kurhessen S. 423) den Namen für einen Plural „und zwar wahrscheinlich sei er pluralischer Dativ von dem alten *ungedanc*, Geistesabwesenheit, Unsinn, Unbesonnenheit“; er müsse entstanden sein aus Vorgängen irgend bedenklicher Art.

³ Die betreffende Urkunde datiert vom 17. März.

⁴ Hierüber berichtet Falckenheiner I, S. 170, nach im Pfarrarchiv vorfindlichen Quellen: „In Ungedanken bot das einzige alte Gebäude, welches dem Dorfe geblieben war, — die Kirche noch lange nach dem 30jährigen Kriege einen kläglichen Anblick dar. Ihr damaliger Pfarrer, Johannes Tilcher, nennt sie 1668 noch nicht wiederhergestellt. Nach einer notwendigen Reparatur wurde sie 1678 konsekriert. Doch schon 1732 mußte das zusammengestürzte Schiff der Kirche von Grund auf neu erbaut werden und empfing erst 1743 am 8. Oktober seine Weihe.“

⁵ Ausgeführt wurde die Arbeit durch den Zimmermeister Bernhard Vormittag für 524 Thlr. 17 alb. 5 hlr.

einige handwerksmäßige **Reliefs** eingemauert sind, welche der 1697 verstorbene Fritzlärer Kanonikus Martin Schlicker als Stationsbilder auf den Büraberg gestiftet hatte.¹ Tafel 229

Von den Glocken ist die kleinere von einem Mitgliede der Glockengießerfamilie Ulrich für die nach dem dreißigjährigen Krieg notdürftig wiederhergestellte Kirche gegossen worden.

1. Glocke, Durchm. 0,67 m, Höhe 0,55 m mit folgender Aufschrift: IN HONOREM ST. TRINITAT. ET S. S. BONIFACII ET WIGBERTI + BRIGITTAE UT ORENT PRO NOBIS IN UNGEDANKEN + JOHANNES TILCHER PASTOR + JOHANNES ULRICH VON HOMBERG GOSS MICH ANNO 1669. Über dem Schlag steht: CONRAD ORHT GREBE. ANDREAS BORN G.

2. Glocke, Durchm. 0,77 m, Höhe 0,58 m, mit Halsumschrift: ZU GOTTES EHRE DIENE ICH. DER GEMEINDE UNGEDANKEN GEHÖRE ICH. HERR PFARRER WALDECK. DER ORTSVORSTAND E. SIEBERT F. WEBER. I. I. WICKE. I. BUBENHAGEN. I. TEUTSCHMANN UND F. BARTHOLOMAY ZU HOLZHAUSEN GOSS MICH 1864. Als Schmuck trägt die Glocke ein Kreuzifix und drei Engel in erhabener Arbeit.

Unter den Kirchengewerten und Paramenten finden sich einige aus der St. Petrikirche zu Fritzlär stammende äußerst wertvolle Stücke; sie waren zum Teil wohl, nachdem die Kirche im dreißigjährigen Kriege ausgeplündert war, hierher geliehen oder geschenkt worden, zum Teil könnten sie auch von auf dem Büraberg und in Ungedanken amtierenden Kapitularen mit herübergenommen und zurückgelassen worden sein. Nur eins der vier hier aufzuführenden Stücke trägt ein Zeugnis seiner einstigen Zugehörigkeit zum Fritzlärer Domschatz an sich; es ist eine

Große kupferne und vergoldete Monstranz, welche auf dem Sechspaßfuß ein eingestochenes verschlungenes Band mit der Inschrift: *anno dñi mccccxi ð joh kirchajn h'errre deran' pnx fieri fecit et i hore riuadè dunaaf zeigt* und einen aufgelegten Schild mit dem Kirchhainschen Wappen² zwischen zwei gravierten knieenden Engelgestalten. Das 0,85 m in der Höhe messende Stück zeigt so große Ähnlichkeit mit der auf Tafel 122 daneben gestellten und a. S. 88 besprochenen Imhofschen Monstranz, daß man, wie auch dort schon geschehen ist, beide als Werke nicht nur einer Werkstatt, sondern eines Meisters ansprechen darf. Die Anordnung ist, wie der erste Blick zeigt, bei beiden Monstranzen, im ganzen die gleiche; der sechsteilige Fuß ist hier reicher ausgebildet als bei jener, dagegen ist der obere Aufsatz bei der Kirchhainschen einfacher und übersichtlicher wie bei der Imhofschen; der bekrönende Turm ist sechsseitig und trägt als oberen Abschluß ein Kreuzifix mit gotischen Balkenenden. Tafel 122

Während in dem Verzeichnis des Domschatzes aus dem Jahre 1552 (vgl. S. 78) beide Monstranzen hintereinander unter den im Hochaltar aufbewahrten Kostbarkeiten aufgeführt sind, macht in einem solchen vom 14. August 1696 die Imhofsche Monstranz den Anfang des Inventars unter den Sachen, die in der Schatzkammer aufbewahrt sind, dagegen erscheint die Kirchhainsche erst später, bei den Stücken, die sich „unten in der Kirchen und in der Sacristey“ befinden. Wir lesen da: 28. *Eine große küpferne übergüldete monstranz beym pfarraltar* und 29. *Ein silbernes übergüldetes Ciborium* und glauben, weil beide Stücke im nächsten Inventar vom 5. April 1777 nicht mehr vorkommen — es erscheint darin „eine silberne Monstranz in dem Sacramentshausz aufm pfarraltar“ —, daß sie in der Zwischenzeit nach Ungedanken gekommen sind. Es befindet sich nämlich daselbst jetzt außer der Kirchhainschen Monstranz auch ein

Silbervergoldetes Ciborium, welches nur durch Leihe oder Schenkung in den Besitz der armen ausgeplünderten Dorfkirche gelangt sein kann. Es ist 0,36 m hoch, hat Sechspaßfuß, sechseckigen Schaft und einen Nodus, auf dessen kurzen runden Stollen ih̄x̄ūx̄ eingraviert ist. Der zylindrische Hostienbehälter mit Kuppeldeckel, den ein vierseitiges Türmchen bekrönt, wird von vier Streben mit gotischen Blindfensterchen und reicher Fialenarchitektur umgeben. Form und Einzelheiten stimmen so sehr mit manchen Teilen der Tafel 118

¹ In einer im Pfarrarchiv zu Fritzlär aufbewahrten *Series canonicorum* wird berichtet: *D. Martinus Schlicker canonicus in ecclesia minoritarum suis expensis erigi fecit altare S. Antonii, item stationes in monte Bürabergensi, obiit, 1697.*

² Es war wohl ursprünglich emailliert und zeigte dann drei weiße sechsblättrige Rosen in Rot.

beiden Monstranzen überein, daß auch dieses Stück dem zur Zeit noch unbekanntem Fritzlarer Meister zugewiesen werden kann. Auf dem Fuß ist eingestochen: *Renovatum 1696.*

Tafel 230

Beide Prachtgeräte sind, ebenso wie die meisten Stücke des Schatzes der St. Petristiftskirche, in neuerer Zeit restauriert und leider neuvergoldet; sie befinden sich in kirchlichem Gebrauch. Das letztere gilt auch von zwei in der Sakristei zu Ungedanken aufbewahrten **Meßgewändern** mit schön gestickten Stäben, welche aus Fritzlar stammen und ihren Weg hierher wohl über die sogleich zu besprechende Kapelle auf dem Büraberg genommen haben; seit 1340 der Scholasterie des Stifts zu Fritzlar inkorporiert, ist sie jetzt der Pfarrei Ungedanken zugewiesen. Im Anfang des 18. Jahrhunderts hatte das Kapitel zu Fritzlar begonnen, den ganz in Vergessenheit geratenen Büraberg wieder durch Prozessionen und Gottesdienst in der sehr vernachlässigten Kapelle dem Volke in Erinnerung zu bringen. Es wurden deshalb außer Geldspenden zur Herstellung der alten Kapelle auch Paramente, Bilder u. a. zu ihrer Ausstattung gegeben und daher mögen wohl die eine Casel und das Rückenkreuz der anderen von solchen Stiftungen herkommen. Die beiden Kreuze bieten fast die gleichen Darstellungen in derselben Ausführung; in Fritzlar selbst werden die Stickereien kaum entstanden sein, sondern in den Rheinlanden, zeitlich gehören sie ins 16. Jahrhundert.

Die, wie eben erwähnt, jetzt zur Pfarrei Ungedanken gehörige Kirche auf dem Büraberg war, wenn wir von der ältesten Geschichte des Bürabergs absehen, bis in die Zeit des dreißigjährigen Krieges Pfarrkirche für die Fritzlarischen Dörfer Rothelmshausen und Ungedanken, sowie für die benachbarten Waldeckischen Orte Braunau, Wenzigerode, Wega und Mandern. Sie soll in jenem Kriege von den Hessen zerstört worden sein; die alte „Stadt“ war schon früher verschwunden. Wie früher erwähnt (S. 112), hatte bereits im Jahre 1322 der Pfarrer Siegfried vom Hobe mit Zustimmung des Kapitels seinen Wohnsitz nach Fritzlar in die ihm gehörige und später dem Stift vermachte Kurie am Friedhof verlegt, und im Jahre 1561 „hat auf dem Platz der ältesten Stadt Büraberg bei Fritzlar noch das letzte Haus gestanden, welches Arnold Bache bewohnt“. Es war aber so verfallen, daß dem Genannten, der die Pfarrländer da oben in Pacht hatte, von dem Scholaster Jost von Calenberg gestattet wurde, seine Wohnung, wie auch andere vor ihm, in die Kirche zu verlegen, die aber *dermaszen baulos worden und verfallen, dasz weder er, noch sein Weib und Kindt zu ungewitters Zeiten sich trucken enthalten (trocken erhalten) können, sondern auch das Dach, die Balcken und sparren ober der stuben in der Kirchen, Item die Mauern ohne der Kirchthüre Dermaszen schadhafftig, daß sie Jedertzeit sowohl des nachts alsz auch desz Tags in Ab vudt zugehen zu höchster leibs vudt lebensgefahrl aufstehen.*¹ Nach dieser Darstellung der Zustände auf dem Büraberg erscheint es ausgeschlossen, daß vor dem dreißigjährigen Krieg eine ansehnliche Kirche vorhanden gewesen sei, es war nur die in den Hauptteilen noch vorhandene, welche von den Hessen der Glocken beraubt und eingäschert worden ist. Sie wurde im 18. Jahrhundert dann im Mauerwerk ausgebessert, mit einem Dach versehen und im Innern in den jetzigen, nur den dringendsten Bedürfnissen Rechnung tragenden Zustand gebracht, wie er nachstehends beschrieben wird.

Tafel 229

Die **Bürabergkapelle** besteht aus einem quadratischen mit rippenlosem busigen Kreuzgewölbe überdeckten Chorhaus und dem ziemlich langgestreckten nach Westen anschließenden flachgedeckten Schiff; der Triumphbogen ist halbkreisförmig und ungegliedert, die Kämpfer bestehen nur aus Platte und Schräge. In die Nordostecke ist eine aus zwei quadratischen Jochen bestehende Sakristei eingebaut, deren Kreuzgewölbe durch einen ungefasten Gurtbogen getrennt sind; trotzdem Chor und Sakristei auf der Ostseite nicht im Mauerverband stehen, stammen sie doch aus gleicher Zeit und bilden mit dem eine **Tür** enthaltenden Stück der Nordwand den ältesten Teil der Kirche aus frühester romanischer Zeit. Die übrigen Umfassungsmauern rühren von späteren Restaurationen her, wie schon die Spitzbogenfenster und die spätgotische Tür auf der Westseite beweisen. Die Altäre und die sonstige Innenausstattung zeigen barocke Formen aus dem ersten Drittel des 18. Jahrhunderts. Aus der gleichen Zeit stammt auch das Glöckchen² auf dem Dachreiter mit der

Tafel 229

¹ Nach dem Original abgedruckt bei Falckenheiner I, S. 21.

² Im Jahre 1574 waren Dechant und Kapitel, so schreibt Falckenheiner (I, S. 20), mit „Waldeckschen Vormündern uff alten Wildungen“ in „Irrungen der Glocken halben uffm Bürberge“ (man hatte sie nach Mandern gebracht) und sprachen den Landgrafen Wilhelm um Vermittlung an; vermutlich erhielten sie die Glocken zurück, so daß dies dieselben waren, welche 1631 Wilhelms Enkel nach Niedenstein abgeführt hatte (s. S. 182) und die ebenfalls zurückgestellt wurden.

Halsinschrift: * LAUDABILI * BENEFACORUM ** FUI FUSA * BENIGNITATE; sein Durchmesser beträgt 0,35 m und die Höhe 0,26 m. Am eisernen Klöppel stehen die Buchstaben I. L. F. und an der ebenfalls geschmiedeten Läutevorrichtung M und B in zwei Kreisen, sowie nochmals :: M: B ::

Uttershausen.

Kirchdorf mit 517 Einwohnern in 81 Wohnstätten an der von Wabern nach Ziegenhain führenden Straße und etwa eine halbe Stunde von ersterem entfernt. Der Ort wird bereits 1074 als Oderadeshusen urkundlich erwähnt und war der Sitz eines im 13. Jahrhundert nachweisbaren Adelsgeschlechts, das sich danach nannte. Der Name wird von Arnold (a. a. O., S. 410) auf den Personennamen Otratz zurückgeführt.

Die Kirche — eine solche kommt urkundlich schon 1131 vor — ist, wie eine Inschrift daran angibt, im Jahre 1520 erbaut, und zwar durch den Meister, welcher bei Besse, Grifte, Großenenglis die Bauleitung geführt und sich durch seine Steinhauerarbeiten bemerklich gemacht hat. Sie wurde 1767 erweitert und dabei nur der aus dem Achteck geschlossene mit Strebepfeilern versehene Chor stehen gelassen, von dessen früherer Einwölbung die in den Ecken vorhandenen Kopfkonsolen für die Rippen Zeugnis geben. Drei Chorfenster mit Fischblasenmaßwerk sind noch erhalten, ebenso eine spitzbogige Tür mit reichem Gewände und einem gut gearbeiteten Relief darüber, welches den Ritter St. Georg, wie er den Drachen tötet, darstellt; darunter sieht man eine Inschriftplatte mit: Anno dñi mcccc | und xx gebut in er | goddes und xant Jürgen. Wird hier durch die gleichartige Schreibung der Jahreszahl mit dem eingefügten und sowie durch die Profilierung des Rahmens der erwähnte Meister sofort kenntlich, so ist dies auch noch bestätigt durch eine Darstellung der Kreuztragung, die jetzt vor die Vorderwand des Altars gesetzt ist, sich jedoch früher außen unter einem der Nordfenster befand; die Gestalt Christi zeigt sowohl mit den kleinen Reliefs in Besse und Werkel übereinstimmende Behandlung und Motive, als auch solche mit Stationsbildern¹, die sich in Homberg a. d. Efze befinden. Es ist zu beklagen, daß im Jahre 1767 bei der Erweiterung der Kirche der Anbau des nüchternen Schiffs mit dem zweigeschossigen beschieferten Holzturm stattgefunden hat und uns der Bau nicht einheitlich aufbewahrt blieb. Die innere Ausstattung ist modern.

Tafel 233

Tafel 233

Tafel 233

Im Turme finden sich zwei Glocken, darunter eine interessante mit mehreren Abgüssen von Pilgerzeichen verzierte aus dem Jahre 1439.

1. Glocke, Durchm. 0,77 m, Höhe 0,65 m. Zwischen Stricklinien am Halse in gotischen Minuskeln die Umschrift: kleines Kruzifix — anno — das Wilsnacker Pilgerzeichen — dñi — Kreis, worin ein Engel, der ein Gesicht vor der Brust hält — m̄ — Christuskopf mit Heiligenschein — rccc — Maria mit Christuskind — xxxix cirka * festum * michaheillis. Unterhalb sind auf dem Spiegel in flachem Relief aufgegossen: eine stehende Madonna (5,7 cm hoch) und drei Pilgerzeichen, von denen das erste mit drei Ösen versehene, und 6,6 cm hohe, den auf gotischem Thron sitzenden heiligen Petrus darstellt, der mit beiden Händen einen Schlüssel vor sich hält, das zweite (mit vier Ösen) eine Darstellung des heiligen Michael zeigt, der vom Himmel aus den Drachen erlegt, neben dem links Jakobus major mit dem Pilgerstab und rechts die heilige Barbara mit dem

Tafel 237

¹ In dem von Wabern nur zwei Stunden entfernten Homberg sind in der Nähe des Marktbrunnens einige spätgotische Sandsteinreliefs (s. Hess. Baudenk. S. 114), welche Szenen aus der Passion darstellen und demnach zu einem nicht mehr vorhandenen Kreuzweg gehörten, in eine Terrassenmauer eingesetzt. Der wiederholt darauf vorkommende, unter der Last des Kreuzes zusammenbrechende Christus ist nicht nur mit dem in den in Besse und Werkel angebrachten Darstellungen fast identisch, sondern die zuschauenden Frauen sind auch fast die gleichen wie hier in Uttershausen. Eine Kreuzigung, welche auf dem letzten Stationsbild in Homberg zu sehen ist, weist so große Ähnlichkeit auf mit dem an der Hospitalkapelle in Gudensberg befindlichen Relief, daß auch dieses für eine Arbeit unseres Meisters genommen werden muß.

Kelche stehen¹, während das dritte das gleiche ist wie ein bei Haddamar beschriebenes mit einem Reiter gegenüber einem eine Monstranz zeigenden Mann und einem Wappen dazwischen unter einem krabbenbesetzten Kielbogen.² Die durch das Vorkommen von einigen dieser Reliefs auf den Glocken in Haddamar und Uttershausen, sowie die örtliche und zeitliche Nähe ihres Gusses angeregte Vermutung, sie wären von demselben Meister, wird zur Gewißheit dadurch erhoben, daß die Worte circa festum hier und in Haddamar in ganz gleicher Weise aus gemischten Alphabeten zusammengesetzt sind.

2. Glocke, Durchm. 0,86 m, Höhe 0,65 m. Sie trägt seitlich auf dem Spiegel in Römischen Großbuchstaben die Schrift:

UMGEGOSSEN
FÜR DIE GEMEINDE UTTERSHAVSEN
VON G. HENSCHEL UND SOHN IN CASSEL 1854.

Am Kirchhof sind auf der Ost- und der Nordseite noch Reste einer Verteidigungsmauer.

Wabern.

Kirchdorf mit 1740 Einwohnern in 199 Wohnstätten an der Frankfurt-Casseler Straße, Station der Main-Weser-Eisenbahn und Ausgangspunkt der nach Fritzlar führenden Nebenbahn Wabern-Wildungen, in einer weiten von der Schwalm und der Eder durchflossenen fruchtbaren Ebene gelegen. Den Namen bringt Arnold (a. a. O., S. 133) mit dem althochdeutschen *wawar* angelsächsisch *vāfre*, *vagus* in Verbindung.

Tafel 234 Die Kirche wurde 1722, nachdem Landgraf Karl seit 1704 ein Jagdschloß zum Aufenthalt bei den hier veranstalteten Reiherbeizen³ angelegt hatte, unter Verwendung älteren Mauerwerks erbaut; sie ist von länglich achteckiger Grundform und durch die eine Schmalseite einnehmende mit besonderem Eingang versehene fürstliche Loge derartig eingerichtet, daß die Kanzel sich an der südlichen Breitwand befindet. Der ostwärts stehende Turm mit barockem Holzhelm birgt in seiner Glockenstube zwei dem Ende des 15. Jahrhunderts angehörige Glocken.

Tafel 237 1. Glocke, Durchm. 0,70 m, Höhe 0,56 m. Am Halse zwischen Stricklinien folgende Inschrift in gotischen Minuskeln: ✱ ave ✱ maria ✱ gracia ✱ plena ✱ dominus ✱ tecum — Kopf mit Nimbus, größerer bärtiger Kopf mit langem Haar und Heiligenschein. Unter dominus ist ein 7 cm hohes Relief eines Bischofs (Bonifatius?) mit Mitra, Pallium und Krummstab, der die Rechte segnend erhoben hat, aufgegossen. Gegenüber bei ave findet sich die auch in Udenborn vorkommende Darstellung der thronenden Gottesmutter.

Tafel 237 2. Glocke, Durchm. 0,62 m, Höhe 0,50 m. Ohne Inschrift, nur mit sechs kleinen Ringen, vielleicht Brakteatenabdrücken um den Hals, von gleicher Form wie die vorige, daher wohl vom selben Meister.

Die Tonanalyse ergab, daß dieser noch keine Ahnung von einer harmonische Beitöne liefernden Rippe hatte und die Musik der Glocke dem Zufall überließ; wir fanden

1. Glocke:		2. Glocke:	
Hauptton	cis ² — 544 Schw.	Hauptton	e ² — 660 Schw.
Hilfston	c ² — 526 „	Hilfston	e ² — 670 „
Quinte	b ² — 950 „	Quinte	h ² — 960 „
Unteroktave	c ¹ — 320 „	Unteroktave	b ¹ — 434 „

¹ Es ist das gleiche wie das von Liebeskind in der Denkmalspflege VII, S. 117 besprochene und unter 1 abgebildete.

² Vgl. S. 169.

³ Wir lesen a. S. 38 des Anhangs zur Merianschen Topographia Hassiae etc. bereits: Zwischen dem Schwalm- und Ederstrom ist eine sehr anmuthige Ebene, darinnen unterschiedliche kleine Eichwälder liegen, in welchen die Reijer nisten, und kan man daher statliche Lust mit beitzen, unnd anderm kleinen Waidwerk an diesem Ort haben.

Zum Taufgefäß dient eine von den als Erzeugnisse der Nürnberger Beckenschläger geltenden Arbeiten, eine flache **Messingschüssel** mit getriebener Darstellung des Sündenfalls und der eingestochenen Inschrift: **WABERN 1660.**² Tafel 236

Das **Schloß**, ehemals ein Lieblingsaufenthalt der Hessischen Fürsten zur Sommerszeit, ist leider jetzt zu einer staatlichen Erziehungsanstalt für verwaiste Knaben herabgewürdigt; es bietet jedoch im Äußeren mit seiner nächsten Umgebung, ausgedehnten Gartenanlagen noch eine Erinnerung an die frühere Herrlichkeit. Das Innere ist vollständig umgestaltet und nur im jetzigen Kirchensaal mit der alten reichen Stuckdecke ausgestattet. Das Schloß wurde 1704 vom Landgrafen Karl für seine Gemahlin **Marie Amelie** von Kurland — beider Brustbilder in Medaillonform sind auf der Schauseite, die zum Park gewendet ist, angebracht — geschaffen und besteht aus dem Hauptbau und zwei Flügeln. Den Bauleiter kennt man leider nicht. Vom Landgrafen Friedrich II. wurden zur Unterbringung der Hofhaltung ausgedehnte Neubauten vorgenommen und während der Sommermonate oft der ganze Hofstaat mit Französischem Theater, Ballett und Italienischer Oper von Cassel mit herübergenommen, auch Militär zu Manövern. Im Jahre 1828 wurde das Schloß, nachdem es eine Zeitlang der Schwester des Kurfürsten Wilhelm II. von Hessen zum Aufenthalt gedient hatte, im Innern neu hergerichtet und kostbar, auch mit vielen wertvollen Gemälden, ausmöbliert.³ Dieser künstlerisch und historisch wertvolle Inhalt an Mobiliar, Waffen und Gemälden soll bei der Räumung zwecks Einrichtung zum Zwangserziehungshaus zu Schleuderpreisen verauktioniert worden sein. Tafel 235

Als einigermaßen für die Gegend charakteristischer Fachwerkbau verdient das **Pfarrhaus** von 1698 Erwähnung. Tafel 237

Waltersbrück.

Kirchdorf mit 363 Einwohnern in 66 Wohnstätten, auf dem rechten Schwalmufer unmittelbar an der Main-Weser-Eisenbahn gelegen, aber keine Haltestelle. Der Name **Waltersbrugga**, **Waltirsbrugge** im 13. Jahrhundert, **Waltersprucke** 1425 erklärt sich selbst (s. Arnold a. a. O., S. 361), die alte Holzbrücke über die Schwalm auf dem Verbindungsweg zur Frankfurt-Casseler Straße wurde erst kürzlich durch eine Steinbrücke ersetzt. Der Ort wurde im Jahre 1635, ebenso wie Bischhausen von dem Bayerischen General Bönninghausen verbrannt. Es bestand in alter Zeit ein eigenes Gericht **Waltersbrück**, zu dem noch die Dörfer Schlierbach, Bischhausen, Dorheim und Strang gehörten.

Außer der **Kirche** sind bemerkenswerte Gebäude nicht vorhanden. Diese ist im Jahre 1736 an den alten romanischen Turm so angebaut, daß dieser jetzt zum Westturm geworden ist.³ Der Schiffsraum ist von rechteckigem Grundriß mit einfachen, der Bauzeit entsprechenden Fenstern und zwei Türen auf der Nord- und der Südseite; die Spiegeldecke mit Voutenanlauf auf allen vier Seiten wird von einem Hängewerk getragen. Die Innenausstattung ist original, nur mit modernem Eichenholzanstrich verunziert; neben dem Südeingang steht ein älterer **Taufstein**, jetzt mit Opferbüchse versehen. Eine Westtür führt über sechs Stufen hinab in das unterste Stockwerk des Turms, das Chorhaus der 1635 zerstörten Kirche. Es ist mit einem rippenlosen steilen Kreuzgewölbe ohne Schlußstein überdeckt; außen bemerkt man in der Südwand eine vermauerte Spitzbogentür. Der jetzige Westeingang zur Kirche mit geradem Sturz, worauf 1736 Tafel 228

¹ Sie gehört zu den spätesten und minderwertigen Stücken dieser Technik.

² Sogar ein von Landau (Beschreibung des Kurfürstentums Hessen S. 239) erwähntes, vermutlich von dem bekannten Hofmaler **Joh. Heinrich Tischbein** († 1789) geschaffenes großes Wandgemälde, welches den Anzug der Hofgesellschaft zur Reiberbeize darstellte, ist spurlos verschwunden.

³ Das alte Langhaus lag westwärts vom jetzigen Eingang. Tafel 243

und der Namenszug des Landgrafen Friedrich I. zu sehen sind, steht in der Vermauerung des alten Triumphbogens, den man noch im Innern mit seinen steile Karniesprofile zeigenden Kampferblöcken bemerkt. Der Turm war ein Wehrturm und sein zweites Geschoß, das kleine Schießschlitze als Fenster hat, nur durch eine hochgelegene Tür zugänglich; jetzt gelangt man von der Orgelempore über den Dachboden der Kirche hinein. Der Kirchhof weist keine deutlichen Spuren der alten Befestigung mehr auf, da beim Wiederaufbau des zerstörten Dorfes die Steine der Ummauerung wohl größtenteils andere Verwendung gefunden haben und man die Nutzlosigkeit der mittelalterlichen Wehranlage aus Erfahrung kennen gelernt hatte.

In dem oberen Stockwerk des barocken Turmaufbaues hängen zwei Glocken, von denen die kleinere, welche wir deshalb zuerst und genau beschreiben, die älteste datierte Glocke des Kreises ist.

1. Glocke, Durchm. 0,60 m, Höhe 0,53 m; sie ist von schlanker Form, inschriftlos und nur mit kleinem Bilderschmuck versehen, der durch Auflegen von entsprechenden Formen aufs Glockenhemd hergestellt ist. Das Tonbild der in ihrer Form noch primitiven Glocke ist wenig harmonisch; wir notierten — der Hilfston ließ sich nicht bestimmen — folgendes:

Hauptton	c ²	— 530 Schw.		Oberoktave	d ³	— 1161 Schw.
Terze	e ²	— 690 „		Dezime	cis ³	— 1331 „
Quinte	gis ²	— 821 „		Unteroktave	g ¹	— 387 „

Tafel 237

Von den kleinen Darstellungen auf der Glocke ist die wichtigste ein Christus am Kreuz mit Maria und Johannes zu den Seiten innerhalb eines Ringes von 7 mm Breite, den die Inschrift: + SIGNV CRVCIS BVCORTVS AÑO DÑ MCCCXXXII füllt und dessen äußerer Durchmesser 39 mm (innerer Durchm. 26 mm) beträgt.¹ Diametral gegenüber ist ein verziertes romanisches Kreuz von 48 mm Höhe zu sehen und dazwischen einerseits in einem Kreisring von 47 mm Durchmesser, den ein Häuschen mit einer Tür und zwei kleinere zu den Seiten bekrönen, der von zwei Figuren auf einer Stange emporgehaltene Rock Christi² über einer sitzenden Gottesmutter und anderseits ein Rund mit Kreuzigungsgruppe. Eine an jenem noch sichtbare Öse läßt darin ein Pilgerzeichen erkennen, ähnlich dem größeren und reicheren auf der Uhrglocke im Petersdom zu Fritslar, die von uns nicht näher beschrieben worden ist.

2. Glocke, Durchm. 0,70 m, Höhe 0,58 m. Am Hals in Lateinischen Großbuchstaben die Inschrift: GOTT ZU DIENEN RUFE ICH DER GEMEINDE WALTERSBRÜCK | CONRAD PETER ZU HOMBERG GOSS MICH IM IAHERE MDCCCIII, darunter ein Schildchen mit den gekreuzten Schlüsseln. Die Tonanalyse ergab:

Hauptton	cis ²	— 560 Schw.		Septime	b ²	— 930 Schw.
Hilfston	c ²	— 525 „		Oberoktave	cis ³	— 1140 „
Terze	cis ²	— 690 „		Unteroktave	f ¹	— 331 „

wodurch erwiesen wird, daß die Glocke in akustischer Beziehung minderwertig ist.

¹ Es sind bisher noch drei Glocken bekannt geworden, auf denen sich ein Abguß des in gleicher Weise von einer Umschrift mit Jahreszahl umgebenen Mittelbildes findet; sie werden von Liebeskind in der Denkmalspflege VII, S. 128 näher besprochen. Die Jahreszahl 1332 findet sich auf einer jetzt im Provinzialmuseum zu Halle befindlichen Glocke aus Amsdorf im Mansfelder Seekreis (s. Zeitschr. des Harzvereins, Jahrg. 1878, S. 40); 1331 stand auf einer Glocke in Ringleben bei Frankenhausen (s. Bau- u. Kunst-Denk. Thüringens V, S. 41), welche umgegossen worden ist, von der jedoch dieses Medaillon erhalten wurde, und 1330 liest man auf einer kleinen Glocke im Schloßturn zu Coswig, wobei die Umschrift aber lauten soll: + PER SIGNM CRVCIS FVGAT PRVCL OE MLM MCCCXXX (vgl. Schubart, Die Glocken im Herzogtum Anhalt, S. 175). Wegen des auf unserer Glocke deutlich erkennbaren Namens BVCORTVS bei der Jahreszahl möchte ich den Gedanken, daß letztere die Gußzeit angibt, nicht verwerfen.

² Über das Wallfahrtszeichen mit dem ungenähten Rock äußert sich Liebeskind ausführlicher a. a. O. unter 8 a. S. 119 und gibt unter 12 auch eine dem in Waltersbrück vorkommenden Abguß ähnliche Abbildung eines solchen. Im Reg.-Bez. Cassel findet sich das Zeichen häufiger und in verschiedenen Ausfertigungen, von denen hier nur eine in Ebsdorf bei Marburg auf einer Glocke aus 1489 gefundene erwähnt sein mag, welche 16 cm hoch ist und in einem oberen Kreis von 5 cm Durchm. den heiligen Rock zeigt, während unten in einem 8 cm im Durchm. messenden Kreis, an dem vier Ösen sind, Maria mit dem Jesuskind zu sehen ist. Beide Kreise sind mitten durch einen leeren Ring und an den Seiten durch gotische Architektur verbunden.

Wehren.

Kirchdorf mit 262 Einwohnern in 44 Wohnstätten, eine Stunde nördlich von Fritzlar und eine Stunde von Gudensberg, zu beiden Seiten einer Abzweigung der Frankfurt-Casseler Straße. Die etwa 1/4 Stunde vom Dorfe vorbeifließende Ems treibt die Wehrenmühle. Nach Arnold (a. a. O., S. 132) ist der Name vielleicht mit dem altnordischen *var*, angelsächsisch *ver*, *domicilium* und einem abgeschliffenen *heim* in Verbindung zu bringen.

Die Ansiedlung ist uralte, da die Kirche zu Wehren die Mutterkirche der zu Dorla ist, welche schon im 9. Jahrhundert vorkommt. Ein Rittergeschlecht, welches die noch in ihren Wallgräben erkennbare Forkenburg zwischen Wehren und Dorla bewohnte, nannte sich von Wehren¹ und kommt im 13. Jahrhundert vor.

Ob im **Kirchenbau** noch ältere Reste enthalten sind, läßt sich nicht erkennen, weil alles Mauerwerk verputzt ist und die sichtbaren bearbeiteten Steine aus späterer Zeit stammen. Ein Turm auf der Westseite der Kirche wurde 1772 abgebrochen. Umgestaltung und teilweiser Neubau war 1687, wie ein Steinmetzzeichen neben dieser Jahreszahl über der östlichen Südtür bezeugt, erfolgt. Das äußerlich schmucklose Schiff macht einen wenig kirchlichen Eindruck, zumal statt des Turmes jetzt nur ein das Kirchendach etwas überragender Fachwerkbau zur Unterbringung der Glocken vorhanden ist. Das **Innere** ist niedrig, eng und dunkel², interessiert jedoch durch die erhaltene einheitliche Ausstattung aus dem Ende des 17. Jahrhunderts. Die Balkendecke des Schiffs ruht auf einem mit profilierten Holzsäulen gestützten Unterzug, auch die Emporen haben geschnitzte Balkenköpfe, Rahmhölzer und Ständer mit Kopfbändern; Decke, Brüstungen, sowie das sonstige Gestühl sind, ebenso wie in Dorla und Werkel, mit allegorischen Bildern und Rankenwerk bemalt. Die Kanzel zeigt am breiten steinernen Fuß das über der Tür befindliche **Steinmetzzeichen** und die Jahreszahl 1687, am Schalldeckel steht 1688; sie ist dieser Zeit entsprechend mit profiliertem Leistenwerk und ausgesägten Ornamenten verziert. Eine kleine gleichzeitige Orgel steht im Osten auf einer niedrigen Pritsche. Vor dem Altar soll ein Erbbegräbnis sein, ausgetretene Grabsteine liegen im Fußboden, zwei stehen außen an der Südwand. Die Empore ist auf der Nordseite durch eine Treppentür von außen zugänglich.

Tafel 238

Tafel 238

Tafel 238

In den „Baudenkmälern im Reg.-Bez. Cassel“ wird a. S. 288 eine ausführliche Beschreibung der einen in der Glockenstube zu Wehren hängenden, aus Mecheln stammenden **Glocke** gegeben, die andere ist darin nicht aufgeführt.³ Wir beschränken uns auf kürzere Mitteilungen über beide.

Tafel 238

1. Glocke, Durchm. 1,00 m, Höhe 0,79 m. Durch ihre Ornamentation schon als fremdländisches Erzeugnis aus der Mitte des 16. Jahrhunderts kenntlich. Krone mit starkem Mittelzapfen und sechs Bügeln; am Hals reicher Grotteskenfries und darunter zweizeilig in Römischen Großbuchstaben⁴ zwischen Riemchen folgende Inschrift: НАИС ♣ ИОЛАМ ♣ СУМ ♣ ДЕСЕМ ♣ ТИТИИТВЛІС ♣ МІНОРІВ ♣ АD ♣ НОРАРУМ ♣ ET ♣ СЕМІНОР ♣ ДІЕІ ♣ ИАТВАЛІС ♣ ИИТЕР |.z. VALLA ♣ ИОТІИДА ♣ QVÆST ♣ АЕРАТ ♣ ЕХ ♣ S ♣ С ♣ СОИФЛАИДАМ ♣ ЛОСАВЕРИТ ♣ АИИО ♣ ДОМИИ ♣ 1555 ♣ ^{REGIS AN DEI} ^{GRIN DE REGIS} XX⁵ Darunter

¹ 1266 erscheint bei einer am 25. April erfolgten Schenkung an das Kloster Hardehausen Conradus miles de Werhene unter den Zeugen. Vgl. Westf. Urkundenb., S. 384, Nr. 682.

² Im Jahre 1844 äußert sich der Kreisrat Reichard darüber, „daß dieses sehr alte, kleine und höchst unansehnliche Gebäude nothwendiger Weise durch einen anständigen und der öffentlichen Gottesverehrung angemessenen Neubau ersetzt werden müsse“.

³ Bei Hoffmann-Zöllfel sind beide Glocken unter 30 und 31 a. S. 3 beschrieben; es werden auch Abbildungen dazu auf den Tafeln X, XI und XII gegeben.

⁴ Dieselben sind schön in der Form, sehr regelmäßig aufgereiht und durchaus scharf im Guß; A trägt einen Balken, D ist vorn nicht geschlossen, sondern Spiegelbild von G und N ist durchgehend verkehrt aufgelegt als 7. Die Gieberschrift am Schluß zeigt Buchstaben, welche frühgotischen Majuskeln nachgebildet sind. Die Trennungszeichen zwischen den einzelnen Worten haben die Form heraldischer Lilien.

⁵ In der Schrift: Matthias van den Ghein, le plus grand Organiste et Carillonneur belge du XVIII^e siècle, et les célèbres fondeurs de cloches de ce nom depuis 1450 jusqu'à nos jours, par Xavier van Elwyck. Paris 1862. finden sich kurze

Tafel 238 dreimal ein und dasselbe, unten spitz auslaufende Ornament mit phantastischen Gesichtern, Fischköpfen und Ranken, und dazwischen in einem Kreise: die Anbetung der heiligen drei Könige, in einem zweiten: das **Wappen der Stadt Mecheln** und in einem von zwei Seejungfern gehaltenen Schilde: **der Brabanter Löwe**. Wie die mit zehn kleineren zu einem Glockenspiel in Mecheln gegossene Glocke nach Wehren gelangt ist, weiß man nicht. Ihr musikalischer Toninhalt ist folgender:

Hauptton g^1 — 387 Schw.	Quinte des^2 — 548 Schw.
Hilfston g^1 — 395 „	Oberoktav g^2 — 764 „
Terze b^1 — 469 „	Unteroctav $kl. g$ — 193 „

und entspricht bis auf die verminderte Quinte (statt d mit 580 Schw.) dem schönen Äußern.

2. Glocke, Durchm. 0,82 m, Höhe 0,67 m. Am Hals zwischen glatten Riemchen folgende Inschrift in gotischen Minuskeln: $\text{urbana} \cdot \text{iohartwiche} \cdot \text{gof} \cdot \text{mit} \cdot \text{anno} \cdot \text{dñi} \cdot \text{m} \cdot \text{ccc} \cdot \text{lxxxii} \cdot \text{j}$, darunter ein zierlicher Weinrebenfries. Die Tonanalyse ergab folgendes Resultat:

Hauptton h^1 — 488 Schw.	Quinte f^2 — 690 Schw.
Hilfston b^1 — 458 „	Oberoktav h^2 — 1025 „
Terze d^2 — 590 „	Unteroctav $kl. h$ — 252 „

und beweist, da die Schwingungszahlen vom Hilfston an 488, 586, 732, 976 und 244 sein müßten, daß Joh. Hartwich von Glockenakustik nicht allzuviel verstanden hat.¹

Tafel 235 Die Kirche besitzt einen der Frühzeit des 15. Jahrhunderts angehörig silbernen **Abendmahlskelch** von 17,5 cm Höhe. Auf den Knöpfen des mit Maßwerk verzierten Nodus steht ihesus in gotischen Minuskeln; darüber auf dem Schaft: alphæto und darunter nach dem Fuß, auf welchem das Weihekreuz eingestochen ist, hin ist noch einmal ihesus zu lesen.

Von der Ummauerung des Kirchhofs, vor dessen ehemaligem Eingang die Dorflinde steht, sind kaum noch Reste zu sehen.

Wenzigerode.

Kirchdorf mit 101 Einwohnern in 20 Wohnstätten an der südlichen Abdachung der Wasserscheide zwischen Eder und Schwalm; durch den Ort führt eine Fahrstraße von Kerstenhausen nach Wildungen. Bis zum Jahre 1739 war das Dorf streitig zwischen Hessen und Waldeck; in kirchlicher Beziehung gehörte es vor der Reformation zu Büraberg, später wurde die Pfarrei von dem Waldeckischen Mandern aus versehen, gegenwärtig ist sie ein Filial von Zwesten. Nach Arnold (a. a. O., S. 460) von Wentzigo, Wenzon genannt.

Tafel 236 Die **Kirche** ist klein und unscheinbar, der ältere massive Ostteil mit Sakramentshäuschen und spitzbogigen Fenstern gehört noch der gotischen Zeit an; nach dem 30jährigen Kriege fand eine Erweiterung in Fachwerk nach Westen zu statt.² **Kanzel**, Gestühl und Emporen aus 1687. In dem westwärts auf dem Satteldach befindlichen Glockenhäuschen zwei neuere Glocken.

Nachrichten über die ältesten Mitglieder der Geschütz- und Glockengießfamilie van den Ghein zu Mecheln. Ein daselbst 1561 verstorbener und in der Notre-Dame-Kirche beerdigter Petrus v. d. Gh. hatte 1533 eine Glocke für die genannte Kirche geliefert; es ist der Meister unserer Glocke.

¹ Ein in dem Dörfchen Friedensdorf (Kr. Biedenkopf) befindliches auch von Hartwich 1512 gegossenes Glöckchen ist in den Baudenkmalern i. Reg.-Bez. Wiesbaden a. S. 184 verzeichnet. Der Name des Meisters steht daraufhin in Ottos Glockenkunde S. 192.

² Als erster evangelischer Pfarrer für die Gemeinden Mandern, Wega und Wenzigerode wurde 1564 Curt Schäfer bestellt. Hochhuth, Statistik, S. 85.

1. Glocke, Durchm. 0,48 m, Höhe 0,38 m. Halsumschrift: CONRAD MARTIN ULRICH GOS MICH DER GEMEINDE WENSGEROTHE GEHÖRE ICH. ANNO MDCCXXV.

2. Glocke, Durchm. 0,39 m, Höhe 0,34 m. Halsumschrift: GVSS VON GEBRÜDER ULRICH IN APOLDA 1888. BÜRGERMEISTER HEINRICH OTTO.

Am Klingelbeutel ein altes **Glöckchen**. Kupfervergoldeter Abendmahlskelch mit rundem Knauf, 19 cm hoch, aus dem Jahr 1654, Patene aus derselben Zeit. Tafel 175

Werkel.

Kirchdorf an der Ems mit 454 Einwohnern in 84 Wohnstätten; es liegt an der Frankfurt-Casseler Straße, $\frac{3}{4}$ Stunde hinter Fritzlar und $\frac{5}{4}$ Stunde von Gudensberg entfernt. Der Name ist nach Arnold (a. a. O., S. 120) vielleicht als ein Diminutiv von Werk, *opus* zu betrachten; im 13. und 14. Jahrhundert wird der Ort als Werkele, Wercele, Werckeln urkundlich erwähnt. Ein Lehngut, der Claushof, kam nach Aussterben der von Löwenstein genannt Schweinsberg im Jahre 1662 an die Fritzlarer Familie Günst, und zwar an den protestantischen Zweig derselben, welcher in Obermöllrich begütert war und sein Erbbegräbnis in der Fraumünsterkirche hatte. Patron der Kirche war das Augustinerinnenkloster zu Fritzlar, nachdem 1252 Erzbischof Gerhard von Mainz die Kirche zu Werkel der 1247 neugegründeten Neustädter Pfarrei zu Fritzlar inkorporiert hatte.

Der **Turm**, dessen Untergeschoß das Chorhaus der Kirche bildet, stammt aus dem Jahre 1508, das Schiff aus 1708. In seinen untersten Teilen zeigt der im Grundriß quadratische, nicht mit Strebepfeilern versehene Turm noch romanisches Mauerwerk, auf der Südseite sogar noch ein rundbogiges Fenster; der spätere Aufbau ist ein Werk des Meisters, welcher den Turm zu Besse erbaute. Dies beweisen zunächst die auf der Nordseite befindliche tiefprofilierte Spitzbogentür mit gekreuzten Stäben, über der sich unter einem Traufdächelchen auf einem fliegenden Band die Jahreszahl 1508 findet, dann das Maßwerkfenster daneben und endlich eine an der Nordostecke unter einem Deckgesims angebrachte Reliefdarstellung des unter der Last des Kreuzes erliegenden Erlösers, welche der in Besse befindlichen fast gleich ist. Das unterste, mit einem Kreuzgewölbe, dessen hochprofilierte Rippen gegen einen mit einer heraldischen Lilie verzierten Schlußstein laufen, überdeckte Stockwerk ist außen mit einem Wasserschlaggesims abgesetzt. Die Westwand öffnet sich in dem großen beiderseitig abgefasten spitzbogigen Triumphbogen nach dem Schiff. Die kleinen rundbogigen Fenster auf der Ost- und der Südseite liegen in Spitzbogenblenden; in der des Ostfensters sind noch Reste von figürlichen Malereien und der Name ST. BARTOLOMÆUS zu sehen; auch die Gewölbeflächen zeigen Spuren von Bemalung. Zum ersten Turmstockwerk gelangt man vom Dachboden des Schiffs durch eine gefaste Tür mit geradem Sturz, an deren Werksteinen sich mehrere **Steinmetzzeichen** befinden. In den drei anderen Seitenwänden desselben sind schartenartige kleine Fenster, wie sich solche auch im nächsthöheren neben einem Kreisfenster mit Fischblasenmaßwerk auf der Nordseite vorfinden. In der Glockenstube sind auf allen vier Seiten gekuppelte Spitzbogenfenster mit verschiedenartig profilierten und kannelierten Trennungssäulen, sowie ähnlichen Basen und Kapitälern wie in Besse. Die Spitzbögen sind mit Nasen besetzt und in den Hohlkehlen ihrer Gewände stehen knospenartige Knöpfe in Nachahmung der Ballenblumen an den Fenstern der Vorhalle des Fritzlarer Doms. Tafel 249

Das im Verhältnis zum Turm unbedeutende **Schiff** hat auf der Westseite eine Haupttür mit schönen Beschlägen, auf der Nordseite über einer zweiläufigen Freitreppe einen Eingang zur Empore. Die flache Bretterdecke ist mit merkwürdigen allegorischen Gemälden und Sprüchen versehen, ähnlich wie in Dorla und in Kirchberg; auch an den Brüstungen der Empore finden sich solche. Stützen und Kopfbänder von dieser sind schön gestochen und profiliert. Die Kanzel ähnelt der zu Wehren und stammt aus 1655, die Orgel vom Tafel 240

Tafel 239

Jahr 1769, das Gestühl aus der Bauzeit des Schiffs; es zeigt noch die Originalbemalung mit großzügigem Rankenwerk.

Tafel 239

Der beschieferte achtseitige **Turmhelm** zeichnet sich durch Schlankheit aus, seine Höhe übertrifft die des steinernen Unterbaues um mehr als die Hälfte; er ist dem in Griffe sehr ähnlich und, wie dort, von vier sechsseitigen Ecktürmchen umgeben. Infolge eines Konstruktionsfehlers ist er bedeutend aus dem Lot gewichen und sieht fast von allen Seiten schief und gewunden aus¹; er hat dadurch in der Gegend eine gewisse Berühmtheit erlangt.

In der Glockenstube hängen zwei schon ihrer Gießer wegen beachtenswerte Glocken, die deshalb auch auf ihre akustischen Eigenschaften näher untersucht worden sind.

1. Glocke, Durchm. 0,86 m, Höhe 0,75 m. Umschrift am Halse zwischen zwei Stricklinien: АИИО ꝛ ДИ ꝛ ΜΙΛΛΕΣΙΑΟ ꝛ QVIΓGEITEEZIMO ꝛ DECIMO ꝛ DRIMO ꝛ ΙΗΘΙΕΜ ꝛ ΖΑΪΣΤΙ ꝛ VRBANI Q Die abschließende Blechscheren² ist das Gießerzeichen des Hans Kortrog aus Homberg a. E., der im Kreise Fritzlar schon mit einer Glocke in Besse (s. S. 146) vertreten ist. Der musikalische Inhalt ist minderwertig und namentlich durch die falsche Unteroktave beeinträchtigt; es ergab sich

Hauptton b¹ — 460 Schw.	Quinte fis² — 715 Schw.
Hilfston gis¹ — 405 „	Oberoktave b² — 924 „
Terze des² — 548 „	Unteroktave kl. h — 240 „

2. Glocke, Durchm. 1,15 m, Höhe 0,86 m. Inschrift in Römischen Großbuchstaben am Hals über einem stilisierten Blätterkranz in drei Zeilen: GEGOSSEN FÜR DIE GEMEINDE WERKEL ZVR ZEIT DES KREISRATHS REICHARDT | PFARRERS VILMAR SCHULLEHRERS WITTICH GREBEN GASSE VORSTEHER HEBELER | UND SIEBERT VOM STÜCKGIESSER HENSCHEL IN KASSEL 1827. Die Glocke hat wie fast alle Henschelschen Glocken keine Bügelkrone, sondern ist mit Schrauben an einem eisernen dicken Zapfen befestigt und damit zum Drehen eingerichtet. In musikalischer Beziehung ist sie hervorragend und die beste Glocke weit und breit. Die Analyse ergab:

Hauptton f¹ — 350 Schw.	Quinte c² — 517 Schw.
Hilfston f¹ — 345 „	Oberoktave f² — 690 „
Terze as¹ — 422 „	Unteroktave kl. f — 173 „

Die korrekten Schwingungszahlen von der Terz an wären 420, 525, 700, 175, also nur wenig verschieden von den gefundenen. Andere Glocken des Casseler Gießers von gleicher Vollkommenheit sind uns nicht bekannt geworden.

Tafel 239

Um die Kirche zog sich eine, bis auf den Rest eines spitzbogigen **Eingangstores** auf der Nordseite, jetzt nur noch etwa einen Meter hohe Verteidigungsmauer. Auf dem Schlußstein des Tores ist ein Wappenschild mit einer großen Sichel. Gegenüber diesem Tor steht ein Haus mit altem Mauerwerk und Eingang; südwärts von der Kirche findet sich noch ein steinernes Wohnhaus, welches „der Gaden“ genannt wird. Bemerkenswerte Fachwerkbauten gibt es nicht im Ort. Am Spritzenhaus hängt eine Kette mit dem Halseisen, welches Felddieben, die hier am Pranger stehen mußten, umgelegt wurde.

¹ Man erzählt, aus Ärger über den mißlungenen Turm habe sich der Meister aufgehängt. (S. S. 156, Anm. 2.)

² Eine Abbildung dieser Kortrogkschen Marke ist auf Tafel 221 zu finden, und zwar auf einem von dem Homberger Meister gegossenen Klingelbeutelglöckchen in Wichdorf (s. S. 205).

Wichdorf.

Kirchdorf mit 481 Einwohnern in 101 Wohnstätten, an dem Bache Wichoff gelegen und anderthalb Stunden von Gudensberg entfernt. Den Namen leitet Arnold (a. a. O., S. 374) von *wih*, *sacer* ab, der Ort war eine heidnische Kultstätte; er wird bereits um 950 erwähnt und war später der Stammsitz der Familie Wackermaul, die sich danach von Wichdorf nannte und gegen Ende des 14. Jahrhunderts ausgestorben ist. Burgsitze hatten früher die von Schartenberg, die von Wildungen und die 1631 ausgestorbenen Hesse von Wichdorf.

Die **Kirche** — schon 1234 wird Harmodus plebanus in Wichtorpe urkundlich erwähnt — besteht aus einem älteren Teil aus gotischer Zeit und einer späteren Verlängerung von 1754 nach Osten hin. Das gotische Schiff wurde 1631 von Tilly bis auf die Umfassungsmauern zerstört, jetzt bemerkt man von ihm nur eine profilierte Spitzbogentür auf der Nordseite, ein schartenartiges und ein breiteres Fenster, sowie das gekahlte Deckgesims. Auf dem östlichen Anbau erhebt sich ein beschiefertes Fachwerkturm mit einer Wetterfahne von 1771. Das Gestühl in der Kirche stammt aus 1661, die barocke Kanzel zeigt noch Renaissanceformen. Beachtung verdienen einige Grabsteine und ein an der Südwand nur teilweise sichtbares **Epitaph** des 1594 verstorbenen Rittmeisters Daniel Wilhelm Hesse und seiner schon 1585 ihm im Tode vorangegangenen Gemahlin Maria von Hardenberg, mit den Reliefgestalten der Genannten und vielen Ahnenwappen, sowie figürlicher und ornamentaler Bekrönung.¹ Die Grabsteine beider liegen davor im Geplätte. An der Nordwand steht ein Stein von 1576 mit dem Reliefbild eines jungen Mädchens in der Tracht der Zeit mit einem Kranz im aufgelöst herabhängenden Lockenhaar, der Inschrift nach das Fräulein Maria Wolf von Gudensberg darstellend, von dem die Sage geht, es sei vom Blitze getötet worden.²

Tafel 241
Tafel 241

Der Turm trägt zwei Glocken.

1. Glocke, Durchm. 0,82 m, Höhe 0,72 m mit Halsumschrift über einem Rosenkranz in Lateinischen Großbuchstaben: ZU GOTTES WORT RUF EICH DIE LEUTE. WELCHES IHM DIENET ZUR SEELIGKEIT. DER GEMEINDE WICHDORF GEHÖRE ICH. Z. T. G. H. PFARRER DÖMICH Z. T. G. H. B. G. M. KLEPPE. I. TEUTSCHMANN UND F. BARTHOLOMAY ZU HOLZHAUSEN BEI H. B. GOS MICH IM JAHR 1831.

2. Glocke, Durchm. 0,72 m, Höhe 0,65 m, auch mit Kranz von Rosen und einer Halsinschrift darüber des Inhalts: MEINE SCHWESTER WIRD EUCH SAGEN, IN WELCHEM JAHR ICH BIN GESCHLAGEN.

Am Klingelbeutel ein **Glöckchen** mit Vogelkrallen und den Buchstaben H K, die darin einen Kortrogischen Guß erkennen lassen (vergl. Metzke, S. 181).

Tafel 221
Tafel 241

Das Hessesche **Herrenhaus** steht unweit der Kirche und ist jetzt in bäuerlichem Besitz; auf dem steinernen Unterstock stehen noch zwei Geschosse aus schlicht gehaltenem Fachwerk; alle drei werden durch einen halbrunden Treppenturm auf der Westseite verbunden. Nach den Inschriften über den Eingangstüren wurde der Bau 1574 von dem württembergischen Rittmeister Daniel Wilhelm Hesse, dessen Grabstein und

¹ Man kennt leider den Namen des Verfertigers, von dem sich in Hessen auch anderwärts ähnliche Denkmäler finden, nicht. Sehr in der Anlage und in den Einzelheiten übereinstimmend mit dem hiesigen ist ein in der Stadtkirche zu Witzhausen befindliches Epitaph für Appel von Berlepsch († 1570) und seine Gattin Margareta von der Than († 1571), welches 1581 „auffgerichtet“ wurde.

² Bei einer im Jahre 1907 in Ausführung begriffenen Herstellung der Kirche, die dem Anschein nach einem Neubau gleichkommen wird, ist durch Entfernung des Pfarrstuhls der untere Teil des vorher erwähnten Epitaphs frei geworden; auch im Geplätte haben sich Bruchstücke von andern Denkmälern gefunden, ein großer den Ritter Ewald von Hertingshausen († 1571) in Plattenrüstung zeigender Grabstein war nach teilweiser Abmeißelung des hohen Reliefs zur Altarplatte hergerichtet worden. Nur ein aus dem Jahre 1675 stammender Grabstein für das einjährige Söhnlein des Pfarrers Joh. Rud. Zincke und seiner Frau Cath. Maria Zinckin geb. Freiin von Wichdorf fand sich unzerstört und wurde in die Nordwand eingemauert.

Epitaph vorher erwähnt wurden, errichtet. Andere Inschriften weisen darauf hin, daß das Haus 1642 und 1690 verändert worden ist und daß eine Renovation im Jahre 1802 stattgefunden hat. Im zweiten Stockwerk sind noch hübsche barocke Türen mit guten Beschlägen.

Zennern.

Kirchdorf mit 600 Einwohnern in 87 Wohnstätten in der fruchtbaren Ebene zwischen Fritzlär und Wabern, an der alten Straße vom Rhein, dem sogenannten Rennweg gelegen. Arnold (a. a. O., S. 65) hat keine annehmbare Deutung des Namens, der sich bereits 1196 als Cenre findet. Es gab ein Ober- und Niederzennern; letzteres ist jetzt Wüstung. Die ansässig gewesene Adelsfamilie ist ausgestorben. Um den Ort zog sich in alten Zeiten ein Wall mit nassem Graben davor; außerhalb lag ein Haus, welches 1598 von Georg von Falkenberg an einen Bauern verkauft wurde und vielleicht der Rest des Burgsitzes der von Cenre gewesen ist.

Tafel 200 Die Kirche ist ein schlichter Neubau von rechteckiger Grundform aus 1799¹ an der Stelle, wo auch früher bereits die Kirche von Nieder- oder Wenigen-Cenre² gestanden hatte³; sie ist umgeben von zum Teil erhaltener Mauer mit vorliegendem Graben; es bildete also die alte Kirche mit dem Kirchhof⁴ eine Befestigung

Tafel 201 innerhalb der Ortsbefestigung. An den beiden Schmalseiten sind Eingänge; das Innere entspricht der Bauzeit, die Kanzel steht an der nördlichen Längswand. Im Turm sind zwei gotische Glocken.

1. Glocke, Durchm. 0,84 m, Höhe 0,69 m. Halsumschrift zwischen Stricklinien in 3,5 cm hohen Minuskeln: Kruzifix mit Dreipaßenden — anno — Brakteat — domini — Pilgerzeichen mit Pieta⁵ — millesimo — gleiches Zeichen — rrrr — Wilsnacker Pilgerzeichen⁶ — lxx — dasselbe Zeichen — ihesus — Brakteat — maria. Auf dem Spiegel darunter: 1. bei dem letzten Brakteaten große Darstellung des heiligen Michael (15 cm hoch) in Plattenrüstung mit Schild, worauf eine Kreuzigungsgruppe; den Drachen zertretend erscheint er als Seelenwäger, unten zu den Seiten klein: Maria mit Kind und ein segnender Bischof; 2. unter domini

Tafel 242 ein Bischof mit Schriftband daneben⁷; 3. ein thronender Papst mit zwei kleineren Diakonen zu den Seiten, von denen der zu seiner Rechten einen Schlüssel, der andere einen Bischofsstab hält; Unterschrift und

Tafel 242 Schriftband unleserlich; 4. Pilgerzeichen in Form eines Altarretabels mit sechs Abteilungen für Einzelfiguren und oben mitten mit krabbenbesetztem Giebel; die vier mittleren Abteile zeigen Maria mit dem Jesuskind und die Geschenke bringenden heiligen drei Könige, die Figuren in den äußeren Gefachen sind unkenntlich. Auf diesen Endstücken stehen zwei größere Figuren, von denen eine ein Spruchband hält. Dem Mittelgiebel ist eine unverhältnismäßig große heraldische Lilie, wie sie beim Lilienfries auf den Glocken vorkommt,

¹ Über der Osttür ist folgende Inschrift: SOLI DEO GLORIA. WIE HEILIG IST DIESE STÄETE, HIER IST NICHTS ANDERES DENN GOTTES HAUS, HIER IST DIE PFORTE DES HIMMELS. ANNO MDCCXCIX ERBAUT. Auch die Wetterfahne vom Turm trägt die Jahreszahl 1799 und an einem nordwestlichen Eckstein steht HENR. ROEHNER. M. MST, der Name des Maurermeisters.

² Ihr plebanus Bodo wird urkundlich bereits 1251 genannt. Vgl. Westfäl. Urkundenbuch IV, S. 279, Nr. 439.

³ Im Schulgarten liegt noch der alte gotische Taufstein, oben achtseitig mit blindem Maßwerk und rundem gewunden kanelliertem Fuß, ähnlich dem zu Jesberg und andern im Kreis.

⁴ Auf ihm befinden sich einige beachtenswerte Grabsteine aus der Barockzeit.

⁵ Es ist das von Liebeskind in der Denkmalpflege VII, S. 118 unter 6 abgebildete Zeichen, anscheinend in etwas veränderter Ausfertigung; ob die Unterschrift als ~~wiederkehren~~ gelesen werden darf, muß dahingestellt bleiben.

⁶ Der Gußzeit der Glocke entsprechend sind auf die beiden oberen Hostienbilder kleine Kreuze (vgl. die Anm. 1 a. S. 188) aufgesetzt.

⁷ Es scheint dasselbe Relief zu sein, welches auch an einer Glocke der Klosterkirche der Ursulinerinnen in Fritzlär vorhanden ist (vgl. S. 122).

aufgesetzt. 5. **Papstbüste** mit Mitra, zu den Seiten kerzenhaltende Engel mit hochaufgerichteten Flügeln. Tafel 242
Die sechs Bügel an der Krone sind mit einer scharfen Knickung gegossen.

2. Glocke, Durchm. 0,78 m, Höhe 0,68 m. Am Hals zwischen Stricklinien die Inschrift: * rex * glorie * veni * cum * pace in 2,5 cm hohen Minuskeln. Unter dem Anfang ein eingeritztes 14 cm langes Kreuz mit demselben plastischen Kruzifixus, wie er auf der Glocke von 1440 in Haddamar ist; gegenüber ein Pilgerzeichen mit der Madonna unter einer Kielbogenarchitektur und unlesbarer Unterschrift, die von zwei Engeln flankiert wird und von der ähnlichen Darstellung in Haddamar darin abweicht, daß hier das Kind rechts von der Mutter auf der Bank steht, während es dort von ihr mit der Linken gehalten wird.

Die nachstehende Tonanalyse beider Glocken:

1. Glocke.		2. Glocke.	
Hauptton	b ¹ — 479 Schw.	Hauptton	h ¹ — 496 Schw.
Hilftton	a ¹ — 447 "	Hilftton	a ¹ — 453 "
Terze	d ² — 567 "	Terze	dis ² — 603 "
Quinte	f ² — 678 "	Quinte	fis ² — 755 "
Oberoktave	h ² — 991 "	Oberoktave	h ² — 1002 "
Unteroktave	kl. b — 237 "	Unteroktave	kl. cis — 267 "

liefert wieder den Beweis, daß im 15. Jahrhundert bei den Gießern noch große Unsicherheit bezüglich der Rippenbildung herrschte, schöne Formgebung galt ihnen als Hauptsache.

Zimmersrode.

Kirchdorf mit 520 Einwohnern in 90 Wohnstätten; Station der Main-Weser-Eisenbahn. Der Name Ziemansrode 1317 nach Arnold (a. a. O., S. 461), Rodung des Ziuman. Früher der Familie von und zu Gilsa gehörig, die 1582 eine eigene Pfarrei in Zimmersrode stiftete.

Die Kirche, als stillloser Bedürfnisbau im Jahre 1756 aufgeführt, ist im Innern 1817 erst vollständig hergestellt, wie eine lange Inschrift an der Orgelbühne meldet. Einfach rechteckiger Saal mit Emporen an den Langseiten und im Westen, wo die Orgel steht, Kanzel und Altar im Osten. Im Westen ein den Dachfirst nur wenig überragender Glockenturm, der im Osten auf Holzsäulen, welche auch die Orgelempore stützen, ruht, mit Zwiebdach und Wetterfahne, worin 1756 zu lesen ist. Ein wohlhaltener, dem zu Waltersbrück ähnlicher, aber reicher verzierter Taufstein befindet sich im Pfarrgarten, die Hälfte eines sehr einfachen liegt neben der Westtür der Kirche.

Im Dachreiter hängen drei Glocken, eine ältere und zwei aus neuerer Zeit, welche letzteren wohl gleichzeitig aus zwei früher vorhanden gewesenen Glocken des 16. Jahrhunderts hergestellt worden sind.

1. Glocke, Durchm. 0,54 m, Höhe 0,44 m. Auf dem Mantel einerseits die Inschrift: **BUERGERMEISTER: HEINRICH GRETE | GOTT SEGNE ZIMMERSRODE |** auf der andern Seite: **GUSS VON | GEBR. ULRICH | in APOLDA | 1869.** Am Hals Spitzbogenfries.

2. Glocke, Durchm. 0,44 m, Höhe 0,34 m. Auf dem Mantel nur: **ALLES WAS ODEM HAT LOBE DEN HERRN.**

3. Glocke (jetzt in der Mitte hängend), Durchm. 0,66 m, Höhe 0,54 m. Unter dem Hals in vier Zeilen den Mantel umlaufend:

SOLI DEO GLORIA IN HONOREM DEI ET...EVM REIPVB ZIMMERSRODENSIS ME FECIT
IOHANN BERGE HOMBVRG AD OHM DIE 7. AVG. ANNO IN JAR SALVTIS NRAE 1615
HERMANNVS BRVCHM HIBENKIRICENSIS HASSVS PRO TEMP PASTOR ADAM BOCKVM
HENRICH KOCH KASTENM HANS ARNOLT JOHAN SCHMECK RAUMEISTER GEWESEN.

Darunter sind vier Engelpaare in gleichen Abständen auf die Fläche verteilt.¹

Es sind zwei silbervergoldete Abendmahlskelche aus der Barockzeit vorhanden; der eine 0,20 m hoch, zeigt die Casseler Beschau und den Meisterstempel O. W. in einem viereckten Schildchen², der andere hat die eingeschlagene Marke G. F., sowie eingraviert ein unbekanntes Wappen und den Namen Peter Spangenberg, 1681.

Der ehemalige v. Gilsasche Gutshof ist jetzt in bäuerlichem Besitz; er liegt westlich von der Kirche und ist rings von älteren Gebäuden und Mauern umschlossen. Das Wohnhaus mit Steinunterstock ist ganz einfach, nur die rundbogige Haustür mit Quaderung und die Fenster mit hohlprofilierten Gewänden zeichnen es vor den Bauernhäusern aus.

Noch weiter westlich auf der sogenannten Heiswiese soll vor Zeiten eine Wallfahrtskirche zum heil. Kreuz gestanden haben, die wegen eines darin aufbewahrten Splitters vom Kreuz Christi besonderen Ruf hatte. Nach Einführung der Reformation nahmen die Junker von Gilsa, Johann, Wigand und Heinrich — ein vierter Bruder, Eckhard, beteiligte sich nicht — das gesamte Kirchengut in Besitz und der erstgenannte Johann ließ sich die Kirche zur Wohnung umbauen. Langjährige Streitigkeiten wegen der „heiligen Aecker“ endeten damit, daß diese der Pfarrei zugewiesen wurden.³

Zwesten.

Kirchdorf mit 768 Einwohnern in 153 Wohnstätten, linksseitig der Schwalm, in welche die den Ort durchfließende Wätzebach mit ihrem Zufluß Löhrbach mündet. Die Frankfurt-Casseler Straße geht durch das Dorf, zu dem noch die Otto-, Leo- und Keilmühle gehören. Adlige Höfe der von Urff und der von Heßberg mit Herrenhäusern sind im Ort, der ehemals Löwensteinisch war, vorhanden. Eine halbe Stunde davon ist die Ruine Löwenstein (s. S. 191), der Stammsitz des in der Fritzlarer Stiftsgeschichte so oft erscheinenden Geschlechts. Den Ortsnamen leitet Arnold (a. a. O., S. 129) von *zwo* ab, im Hinblick auf den im Ort zweigeteilten gabelförmigen Bach; er kommt im 13. Jahrhundert bereits vor. Im Jahre 1635 wurde das Dorf von dem General von Bönninghausen geplündert und in Asche gelegt.

Tafel 244

Die **Kirche** stammt aus verschiedenen Bauzeiten, und zwar ist der dem Turm zunächst liegende Teil des Schiffs am ältesten, er gehört dem 15. Jahrhundert an; im Jahre 1506 wurde, wie eine Inschrift auf einem fliegenden Bande über seiner Westpforte, die spitzbogig und einfach gefast ist, erkennen läßt, der Turm vorgebaut. Das Schiff wurde dann im 18. Jahrhundert verändert und mit hohen rechteckigen Fenstern versehen, nur die nördliche Spitzbogentür blieb erhalten; zuletzt fand im Jahre 1847/48 eine Erweiterung nach Osten hin, wo vielleicht ein Chorschluß im Achteck gewesen war, statt durch einen Anbau, der zum Teil aus Quadermauern, zum Teil aus Fachwerk mit Ziegelsteinausmauerung besteht. Jetzt ist das **Kircheninnere** saalartig mit flacher Decke und mit neuer Ausstattung; Kanzel, Altar und Orgel sind auf der Ostseite.

Tafel 244

Tafel 244

Der an sich schon als Wehranlage beachtenswerte **Turm** gewinnt noch besonderes Interesse durch die über seine Erbauung zwischen den Junkern von Löwenstein und den Männern des Dorfes einerseits

¹ Der in dieser Inschrift genannte Hermann Bruchmann versah die Pfarrei Zimmersrode von 1611–1635 (vgl. in den Mitteil. d. Ver. f. h. Gesch. u. Ldskde. 1881, S. XLVI ff. den Aufsatz von F. v. u. z. Gilsa: Einträge in dem ältesten Kirchenbuche der Pfarrei Zimmersrode). Von dem Glockengießer Johann Burgh in Homberg a. d. Ohm ist bisher nichts bekannt geworden.

² Derselbe dürfte wohl dem in Hoffmeisters Nachrichten a. S. 133 genannten Otto Winter d. J. zu Cassel angehören, der dort 1692 Meister wurde.

³ Die Nachrichten über diese Wallfahrtskapelle fanden sich in einer alten Abschrift im Pfarrarchiv zu Zwesten.

und dem Meister Hans Schmand anderseits erfolgten Abmachungen, welche sich erhalten haben.¹ Wir bemerken nur, daß das vierte Geschoß, die ehemalige Glockenstube, in den vier Seitenwänden Schallöffnungen hat, und daß das oberste mit zwei nach außen sich erweiternden Rechtecksscharten, in denen noch die Prellhölzer für Hakenbüchsen sitzen, auf jeder Seite gestattete, die ganze Mauer des Kirchhofs unter Feuer zu nehmen. Diese ist noch bis auf die Nordostecke, welche beim Bau eines neuen Schulhauses abgebrochen wurde, mit ihren Schießlöchern und dem Eingangstor erhalten, sie verläuft auf der Nordseite geradlinig, ebenso anfangs auch auf den beiden dazu senkrechten Nachbarseiten, um dann dem Gelände entsprechend in einem Bogen zu schließen. Wie der ursprüngliche Helm des Turmes gewesen ist, weiß man nicht, da er 1735, vom Blitz getroffen, abbrannte; dies war 1791 und 1837 wieder der Fall. Im Jahre 1791 schmolzen beim Brande die Glocken und wurden durch zwei noch vorhandene ersetzt, welche ein sonst in Hessen nicht vertretener, also wohl auf der Reise befindlicher Meister F. Kutschbach² gegossen hat.

1. Glocke, Durchm. 0,91 m, Höhe 0,79 m. Verziert mit drei schönen Laubfriesen und Männerköpfen an den Bügeln weist sie die Halsumschrift: SUMMA DEO SOLI GLORIA LAUS ET HONOR auf und darunter auf dem Spiegel folgende geschichtliche Angaben; einerseits:

BEY DES VORIG-GROSSEN TURMES BRAND,
DER DURCH EIN GEWITTERSTRAHL ENTSTAND
IST MEINE VORFAHRIN WORAN ICH KOMMEN,
AUCH DURCH DES FEURES FLAMMEN MITGENOMMEN.

Gegenüber:

ZU DER ZEIT GOSS MICH KUTSCHBACH ALS
HERR H. W. LOHMANN PFARR
HERR G. LINCKER SCHULMEISTER
G. KOHL GREBE
N. WORCH UND H. KOHL VORSTEHER WAREN
ANNO 1791

2. Glocke, Durchm. 0,77 m, Höhe 0,65 m. Verzierungen wie an der vorigen und einreihige Halsinschrift in denselben Lateinischen Großbuchstaben: GIEB GOTT DIE EHR! ANNO 1791 GOSS MICH KUTSCHBACH.

In der Kirche sind noch einige beachtenswerte **Grabdenkmäler**, zunächst in der Nordwand das des Fritzlarer Kapitularen Hermann von Löwenstein³ mit Spuren alter Bemalung, dann das einer Anna

Tafel 209

¹ Leider ist die im Pfarrarchiv vorhandene moderne Kopie des Vertrags zu inkorrekt, um im ganzen hier reproduziert zu werden; wir beschränken uns auf folgende Mitteilungen daraus: *der thurm soll haben Fussen von der Erden in die Höhe 70 Schuhe mit 3 Sims, dazu einen Bogen und drei große Gewölbe, ein jegliches mit einem wohlgeschickten Thor, dadurch man mag in und uffihun, was von nöthen sein will, und ist mit Nutzen ein jegliches Gewölbe auch mit Fenstern, wie sich das nach Nothdürft des Baues zeigen will, dazu den Thurm mit Fenstern, wie sich das auch gebühren will. dafür man dem vorbenannten Meister Hansen geben soll 74 guter Rheinischer Gulden. — — — — Ist auch fürder beredet, dem Meister sein Gehang zu schärfen und zu halten, wie sich das gebühret, was dann fürder verdinget ist durch die festen Junker, wie obgenannt, und durch die Schöffen dem bescheidenen Mitmaurermeister Johann Schmidt, dem benannten Meister Hansen, den Gehang zu halten mit Stahl und Eisen dafür man ihm geben soll 4 Gulden rheinisch Währung. Der Vertrag datiert von 1506 uff den tag der heiligen jungfraube Sankt Agathen, 5. Februar.*

Der darin erwähnte „Bogen“ ist im Erdgeschoß des Turms, dessen, wie die erhaltenen Anfänger zeigen, rippenloses Kreuzgewölbe zerstört ist, nach dem Schiff zu als gefaster Triumphbogen erhalten, die „wohlgeschickten Thore“ sind Türen im ersten und zweiten noch mit Gewölbe versehenen Stockwerk, welche ins Kirchenschiff, bezw. den Dachboden der alten Kirche führten.

² Glocken von einem Meister dieses Namens aus 1744 u. 1761 werden in Ottes Glockenkunde a. S. 200 angeführt; andere aus 1780 u. 1781 nennt Bergner in seinen Glocken d. Hgts. Sachsen-Meinigen a. S. 167.

³ Er starb, wie es auch die lesbaren Reste der Umschrift des Steins bestätigen, am 19. Sept. 1534 und hat sein Andenken in Zwesten durch eine Stiftung von 300 Goldgulden für wohltätige Zwecke (vgl. Hochhuth, Statistik, S. 76) gesichert. Auch ein Stipendium für seine Familie hat er letztwillig begründet, wonach „derjenige Knabe, dessen Geist sich am meisten zum Studium eigne, es zwölf Jahre genießen und die berühmteste der benachbarten Schulen besuchen solle“. Vgl. Landau, Hess. Ritterburgen I, S. 162.

von Urff, die in zweiter Ehe mit Balthasar von Weitolshausen, genannt Schrautenbach vermählt war¹ und gegenüber das Marmorepitaph eines Generals Carl Ludwig von Löwenstein († 17. 12. 1738).

Tafel 244

Von den Abendmahlsgeräten ist ein 19 cm hoher kupferner vergoldeter **Kelch** zu erwähnen mit den Minuskelinschriften maria h über dem Nodus, ihesus auf dem Stollen desselben und annah x unterhalb davon; auf dem Fuß ist in einem Feld des eingestochenen Fischblasenornaments ein Kreuz mit zwei herabhängenden Geiseln eingraviert.

Tafel 244

Eine zinnerne **Abendmahlskanne** in Renaissanceformen zeigt als Halter des Ausgusses eine Hand mit in Puffärmel steckendem Arm, ähnlich wie die in Kerstenhausen befindliche.

¹ Das Denkmal, worauf die Verstorbene mit einer Tochter vor dem Kruzifix knieend dargestellt ist, hat, wie die Gesamtanlage und namentlich der landschaftliche Hintergrund beweist, denselben Meister zum Verfertiger, von dem das (a. S. 184) erwähnte Denkmal der Frau Elisabeth von Urff, geborene Behmin herrührt.



Benutzte Literatur, soweit sie nicht im Text besonders angegeben ist

Druckschriften

- Arnold, W. Ansiedelungen und Wanderungen deutscher Stämme. Zumeist nach Hessischen Ortsnamen. Marburg 1881.
Beissel, Steph. Stadt und Stift Fritzlar. Eine kulturhistorische Studie. — In den „Stimmen aus Maria-Laach von 1895“
S. 378—395.
v. Dehn-Rottfeller, H. und W. Lotz. Die Baudenkmäler im Regierungsbezirk Cassel. Cassel 1870.
Engelhard, Regnerus. Erdbeschreibung der Hessischen Lande Casselischen Antheils. 2 Thle. Cassel 1878.
Falckenheiner, C. B. N. Geschichte Hessischer Städte und Stifter. 2 Bde. Cassel 1841.
Hessler, Carl. Hessische Landes- und Volkskunde Bd. I. Hessische Landeskunde. Marburg 1907.
Hochhuth, C. W. H. Statistik der evangelischen Kirche im Regierungsbezirk Cassel. Cassel 1872.
Hoffmann, F. und B. Zöiffel. Beiträge zur Glockenkunde des Hessenlandes. Mit 30 Tafeln Abbildungen. Cassel 1906.
Landau, G. Beschreibung des Hessengaues. Cassel 1857.
Landau, G. Beschreibung des Kurfürstenthums Hessen. Cassel 1842.
Landau, G. Historisch-topographische Beschreibung der wüsten Ortschaften im Kurfürstenthum Hessen. Cassel 1858.
Pfister, F. Kleines Handbuch der Landeskunde von Kurhessen. Cassel 1840.
Rauch, Dr. Chr. Führer durch Fritzlar. Mit einem statistischen Anhang von C. I. Böschen. 10 Abbild. Fritzlar 1905.
Weber, C. L. Quatuor calendaria praesentiarum ecclesiae quondam collegiatae fritzlariensis. Cassel 1869.
Zeitschrift des Vereins für hessische Geschichte und Landeskunde. — Bd. I ff. — Über die auf Fritzlar und die
Kreisorte bezüglichen Abhandlungen und Nachrichten gibt ein bis zum Jahre 1890 reichendes systematisches Inhalts-
verzeichnis Aufschluß.

Geschriebene Bücher

- Fritzlar-Album enthaltend 26 photographische Ansichten dieses Ortes, aufgenommen in den Jahren 1867 und 1868 von
August Jablonsky. Mit erläuterndem Texte von Chr. Ludwig Weber. 1871.
Zusätze und Berichtigungen zum Fritzlar-Album. 1875.
(v. Speckmann) Series dominorum praepositorum etc. canonicorum illustris et perantiquae Ecclesiae ad S. Petrum Frides-
lariae exstructae. 1753 als Manuskript gedruckt.
Diese drei Handschriften befinden sich in der Bibliothek des Vereins für hessische Geschichte und Landeskunde
zu Cassel.

Von einem Verzeichnis der Tafeln durfte Abstand genommen werden, weil bei jedem Ort, bezw. Gegenstand die darauf bezüglichen Tafeln neben dem Text bemerkt sind; nur auf die Grundrisse der Kirchen in den Kreisorten konnte, weil ihre Verteilung auf die Tafeln während des Druckes noch nicht feststand, nicht in dieser Weise verwiesen werden. Wir geben deshalb hier folgende Übersicht.

Besse	Tafel 174	Haddamar	Tafel 200	Obervorschütz	Tafel 215
Bischhausen	" 174	Haldorf	" 178	Rothelmshausen	" 232
Büraberg	" 231	Holzhausen	" 203	Schlierbach	" 232
Densberg	" 178	Hundshausen	" 209	Udenborn	" 232
Dissen	" 178	Jesberg	" 209	Ungedanken	" 229
Dorheim	" 243	Kerstenhausen	" 203	Uttershausen	" 232
Dorla	" 200	Kirchberg	" 209	Wabern	" 236
Elnrode	" 178	Kleinenglis	" 211	Waltersbrück	" 236
Ermetheis	" 178	Lohne	" 200	Wehren	" 236
Geismar	" 178	Maden	" 215	Werkel	" 236
Gilsa	" 178	Metze	" 215	Wenzigerode	" 236
Gleichen	" 183	Niedenstein	" 225	Wichdorf	" 236
Grifte	" 181	Niederurf	" 220	Zennern	" 209
Großenenglis	" 209	Obermöllrich	" 215	Zimmersrode	" 243
Gudensberg	" 192	Oberurf	" 215	Zwesten	" 244

1450 und 1466 für die Stiftskirche tätig S. 102 — Hansen, M. P., 1742 für Cappel S. 148 — Hartwich, Urbanus Joh., 1493 für Wehren S. 202 — Heisterbaum, Henrich, 1412 die Totenglocke für den Dom S. 102 — Henschel, G. L. C. aus Cassel, zuerst 1797 für Grifte S. 150 — Henschel u. Sohn, aus Cassel, 1837 für Niedenstein S. 182 — Johannes, Meister, 1369 die Tertia für St. Petrikirche S. 101 — Kortrogk, Hans aus Homberg a. E., 1511 für Werkel S. 204 — Kohler, George aus Cassel, 1718 für Grifte S. 156 — Kohler, Jost Henrich aus Cassel, 1719 für Besse S. 146 — Kutschbach, Friedrich aus Naumburg 1791 für Zwesten S. 209 — Ohlson, M. u. O. aus Lübeck, 1899 für Maden S. 180 — Otto, Georg aus Gießen, 1863 für Dorhelm S. 151 — Peter, Christian aus Homberg a. E., 1772 für Geismar S. 153 — Peter, Conrad aus Homberg a. E., 1790 für Densberg S. 149 — Raabe, Philipp aus Homberg a. E., 1827 für Bischhausen S. 148 — Schirnbein, Johannes aus Marburg, 1685 für die St. Petrikirche S. 101 — Schmitz, Jacob aus Cassel, 1813 für Oberurf S. 188 — Storch, Johann Friedrich Anton aus Cassel, 1773 für Gudensberg S. 167 — Teutschmann, J. und F. Bartholomai aus Holzhausen, 1831 für Wichdorf S. 205 — Teutschmann, H. und K. Heinzmann aus Holzhausen, 1854 für Obervorschütz S. 189 — Ulrich, Johannes von Homberg a. E., 1669 für Ungedanken S. 195 — Ulrich, Johannes aus Hersfeld, 1684 für Niedenstein S. 182 — Ulrich, Johann Georg aus Hersfeld, 1716 für Kleinenglis S. 176 — Ulrich, Konrad Martin aus Homberg a. E. 1725 für Wenzigerode S. 203 — Ulrich, Gebrüder in Apolda, 1869 für Zimmersrode S. 207 — Ulrich, Karl Friedrich in Apolda, 1874 für Niederurf S. 184 — Wedel, G. A. in Erfurt, 1889 für Gilsa S. 154.

Goldschmiede in Stadt Fritzlar	80
Grifte	156
Großenenglis	153
Gudensberg	159
Haddamar	169
Haldorf	170
Hellenwarte bei Fritzlar	23
Holzhausen	170
Holzheimer Warte bei Fritzlar	24
Hundshausen	171
Jesberg	171
Kerstenhausen	173
Kirchberg	174
Kleinenglis	176
Lohne	177
Löwenstein, Ruine der Burg	91
Maden	179
Metze	180
Niedenstein	181
Niederurf	182
Obermöllrich	186
Oberurf	188
Obervorschütz	189
Orientierung der Kirchen mit dem Kompaß	142
Reptich	190
Rothelmshausen	190
Schiffelborn	191
Schlierbach	192
Stiftskirche St. Petri	25

Allgemeines

Allerheiligenkapelle S. 58 — Bonifatiuskapelle, jetzige S. 55 — St. Elisabethchor S. 47 — Grashof S. 67 — Heilige Ecke S. 46 — Kapitelstube, neue S. 41 — Kreuzgang S. 57 — Kurie a. d. Friedhof S. 111 — Kurie i. d. Fischgasse S. 110 — Kurie m. d. Brunnen S. 109 — St. Martinschor S. 47 — Propstei S. 108 — Primenturm S. 48 — Salvatorkapelle S. 59 — Sakristei S. 47 — Stumechin S. 37 — Türme S. 32.

Baubeschreibung

Bibliothek S. 95 — Capella Coci S. 45 — Falkenberger Kapelle S. 37 — Grundrißanlage S. 42 — Kapelle der h. h. Philippus und Jakobus S. 59 — Krypta S. 34 — Kurie beim Schulhof, sogen. Löwengrube S. 111 — Kurie neben der Propstei S. 108 — Musikzimmer S. 63 — Ost- oder Stiftschor S. 38 — Roter Hals, sogen. S. 56 — Schatzkammer S. 41 — Steinmetzzeichen S. 30 — Südschiffe S. 44 — Westvorhalle S. 29.

Ausstattungsstücke

Altaraufsatz im Martinschor S. 51 — Chorgestühl S. 51 — Dreifaltigkeitsaltar S. 52 — Diakonenfigur als Lesepult S. 40 — Fenster, frühgotisches im St. Martinschor S. 47 — Fenster und Glasmalereien im Südschiff S. 44 — Fenster, Konsolen und Schlußsteine im Kreuzgang S. 58 — Gitter, schmiedeeisernes vor dem Stiftschor S. 40 — Glocken S. 99 — Hochaltar S. 49 — Holzfiguren, romanische S. 31 — St. Josephsaltar S. 54 — St. Johannesaltar S. 52 — Lettner S. 46 — Kanzel S. 53 — Kapitel- und Kirchensiegel S. 112 — Kirchenschatz S. 16 — Orgel S. 54 — Pfarraltar S. 53 — Reliquienaltar S. 49 — Reliquienkasten S. 50 — Reste eines Steinretabels S. 36 — Sakramentshaus, großes S. 45 — Schnitzaltar, spätgotischer S. 51 — Tabernakel im Ostchor S. 40 — Taufstein von 1693 S. 47. — Triumphkreuz im St. Elisabethchor S. 52.

Kirchenschatz

Altarkreuz, großes S. 81 — Altarleuchter, 2 Paar romanische S. 83 — Armreliquiar S. 86 — Bucheinband mit Grubenschmelz S. 85 — Kaseln mit gestickten Rückenkreuzen S. 93 — Kelch von R. Morssen S. 89 — Kreuzreliquiar S. 89 — Kruzifix von 1726 S. 90 — Leuchter dazu S. 90 — Monstranz und Meßgerät des 18. Jahrhunderts S. 90 — Meßkelche, gotische S. 89 — Monstranz des Joh. Imhof S. 88 — Monstranz, Kirchhainsche S. 195 — Pontifikalkelch mit Patene S. 83 — Rauchfässer S. 87 — Reliquienkreuz S. 86 — Reliquienostensorien S. 89 — Reliquientafel S. 84 — Straußeneireliquiar S. 87 — Reliquienkästchen, kleine S. 91 — Tragaltärchen S. 82 — Tragkreuz aus 1785 S. 91 — Velum, gesticktes S. 94 — Vortragekreuz mit Stange S. 85 — Ziborien S. 86 — Zylindermonstranzen S. 87.

Kunstwerke verschiedener Art

Ablatfeln mit den Waffen Christi S. 60 — Bucheinbände S. 98 — Chorbücher S. 96 — Donatfragment des 9. Jahrhunderts S. 97 — Erbärmdebild im Grashof S. 58 — Gutenbergdruck S. 99 — Hankratscher Votivstein S. 59 — Kanonbilder S. 97 — Kunstwerke in den Räumen über dem Kreuzgang S. 62 — Manuskripte S. 97 — Ofen in der Bibliothek S. 41 — St. Petrus, Steinbild S. 64 — Pieta, Holzskulptur S. 62 — Schrank von 1554 S. 55 — Tafelmalereien S. 62 — Uhr im St. Martinschor S. 57 — Wappenscheibe aus 1564 S. 45 — Wappen, gemaltes des Churfürsten Albrecht von Brandenburg S. 45 — v. Wildungensches Flügelaltärchen S. 50 — Steinrelief des heiligen Martinus im Grashof S. 61.

Grabdenkmäler in der Kirche und im Kreuzgang

Alten, Linian v. † 1562 S. 72 — Breidenbach gen. Breidenstein, Caspar v. † 1606 S. 71 — Comitiss, Werner † 1651 S. 69 — Dalwigk, Jost v. † 1556 S. 72 — Döher, Georg † 1588 S. 67 — Falkenberg, Joh. v. † 1348 S. 69 — Falkenberg, Herm. v. † 1348 S. 70 — Frankenberg, Walpert v. † 1360 S. 71 — Geismar, Werner v. † 1479 S. 72 — Geyling, Herbold u. Frau † 1612 S. 71 — Hanstein, Dietmar v. † 1351 S. 69 — Iring, Joh. † 1515 S. 71 — Kirchain, Joh. † 1465 S. 30 — Klüppel, Konrad † 1580 S. 73 — Krae, Nikolaus v. d. † 1398 S. 70 — Krae, Nikolaus v. d. † 1423 S. 70 — Löwenstein † 1534 S. 72 — Nehem, Philipp v. † 1718 S. 68 — Niehausen, Philipp v. † 1556 S. 67 — Nolwich, Johann † 1457 S. 72 — Schildeck, Franz v. † 1779 S. 67 — Schwalenberg, Georg v. † 1616 S. 71 — Scio, Heinrich, Erbauer der Krypta S. 34. — Selchen, Konrad † 1470 S. 72 — Vogelius, Carl Heinr. v. † 1787 S. 67 — Weitershausensches Epitaph v. 1783 S. 67 — St. Wigbert, Tumba u. Denkmal S. 35 — Wildungen, Reinhart v. † 1554 S. 67 — Wildungen, Reinhart v. † 1598 S. 68.

Verschiedenes

Votivtafel für die Errettung der Kirche vom Brand aus 1779 S. 40 — Inventare der Kirchengeräte aus 1552 und später S. 78 — Maß einer Römischen Rute an der Nordwand S. 40 — Auf die Geschichte von Fritzlär bezügliche Handschriften S. 36 — Würdtweins Aufzeichnung von Grabinschriften S. 65.

Strang	193
Ungedanken	152
Udenborn	193
Unröder Warte bei Fritzlär	23
Uttershausen	197
Wabern	198
Wallfahrtszeichen auf Glocken	150
Waltersbrück	199
Wehren	201
Wenzigerode	202
Werkel	203
Wichdorf	205
Zennern	206
Zimmersrode	207
Zwesten	208

N. G. Elwertsche Verlagsbuchhandlung, Marburg in Hessen.

Von dem Inventar der Bau- und Kunstdenkmäler im Regierungsbezirk Cassel sind außer diesem Band II bisher erschienen:

Band I

Kreis Gelnhausen

Im Auftrage des Bezirksverbandes des Regierungsbezirks Cassel

bearbeitet von

Dr. L. Bickell

Bezirkskonservator

26 Bogen Text und 350 Lichtdrucktafeln

Preis Mk. 36.—

Band III

Kreis Grafschaft Schaumburg

Im Auftrage des Bezirksverbandes des Regierungsbezirks Cassel

bearbeitet von

Heinrich Siebern

Regierungsbaumeister a. D.

unter Mitarbeit von **Dr. H. Brunner**, Oberbibliothekar

8 Bogen Text und 156 Tafeln nach photographischen Aufnahmen und Zeichnungen

Preis kartoniert Mk. 20.—, gebunden Mk. 24.—

In Kürze wird folgen:

Band IV

Kreis Cassel-Land

bearbeitet von

A. Holtmeyer

Dr. phil. und Dr. Ing., Landbauinspektor



Kontrolle!



07WQ1611

1802-2,1

P
07

1550
CVIII
WQ
1611