UNIVERSITÄTS-
BIBLIOTHEK
PADERBORN

Hand-Atlas für die Geschichte des Mittelalters und der neueren Zeit

Spruner, Karl von

Gotha, 1880

urn:nbn:de:hbz:466:1-98242

Visual Library

SPRUNER-MENKE

HAND-ATLAS

FÜR

DIE GESCHICHTE DES MITTELALTERS

UND

DER NEUEREN ZEIT.

DRITTE AUFLAGE

VON DR. K. v. SPRUNER'S HAND-ATLAS, NEU BEARBEITET VON DR. TH. MENKE.

---

90 colorirte Karten in Kupferstich mit 376 Nebenkarten.

GOTHA: JUSTUS PERTHES.
1880.

GESAMTHOCHSCHULBIBLIOTHEK
W 3
PADERBORN
77/37585

06
KXP
1178(3)



GOTHA: JUSTUS PERTHES 1874.



GOTHA: JUSTUS PERTHES. 1872.



GOTHA: JUSTUS PERTHES. 1874.


EUROPA
zur Zeit der Herstellung
des abendländischen Kaiserthums
durch Otto I.
962.
Von Th. Menke.
Maßstab 1:15.000000.
KGR. BURGUND Sa. Subaudia.
ISLAND
SKANDINAVISCHE HALBINSEL
KGR. SCHWEDEN-GOTHLAND
KGR. DÄNEMARK
KGR. NORWEGEN
KÖNIGR. ENGLAND
KÖNIGR. FRANKREICH
KÖNIGR. LOTHARINGIEN
KÖNIGR. ITALIEN
KÖNIGR. BURGUND
KÖNIGR. PORTUGAL
KÖNIGR. LEON
KÖNIGR. NAVARRA
KÖNIGR. UNGARN
KÖNIGR. POLEN
KÖNIGR. BÖHMEN
KÖNIGR. DÄNEMARK
KÖNIGR. SCHWEDEN
KÖNIGR. NORWEGEN
KÖNIGR. SCHOTTLAND
KÖNIGR. IRLAND
KÖNIGR. SICILIEN
KÖNIGR. KROATIEN
KÖNIGR. SERBIEN
KÖNIGR. BULGARIEN
KÖNIGR. RUSSLAND
KÖNIGR. GRIECHENLAND
KÖNIGR. ARMENIEN
KÖNIGR. GEORGIEN
KÖNIGR. ABCHASIEN
KÖNIGR. ALBANIEN
KÖNIGR. MONTENEGRO
KÖNIGR. RUMÄNIEN
KÖNIGR. SERBIEN
KÖNIGR. BULGARIEN



GOTHA, JUSTUS PERTHES. 1878.



GOTHA: JUSTUS PERTHES. 1879.



GOTHA, JUSTUS PERTHES. 1872.



GOTHA: JUSTUS PERTHES. 1877.



GOTHA: JUSTUS PERTHES 1874.



GOTHA: JUSTUS PERTHES 1875.



GOTHA : JUSTUS PERTHES. 1872.


ISLAND
ATLANTISCHER OCEAN
NORD SEE
KCR. NORWEGEN
KCR. SCHWEDEN
KCR. DÄNEMARK
KCR. GROSS-BRITANNIEN
SCHOTTLAND
IRLAND
ENGLAND
KCR. PREUSSEN
KAISERTHUM RUSSLAND
KCR. FRANKREICH
KCR. PORTUGAL
KCR. SPANIEN
KÖNIGR. BAIERN
KÖNIGR. WÜRTTEMBERG
KÖNIGR. SACHSEN
KÖNIGR. HANNOVER
KÖNIGR. BELGIEN
KÖNIGR. HOLLAND
KÖNIGR. DÄNEMARK
KÖNIGR. SARDINIEN
KÖNIGR. BEIDE SICILIEN
KÖNIGR. GRIECHENLAND

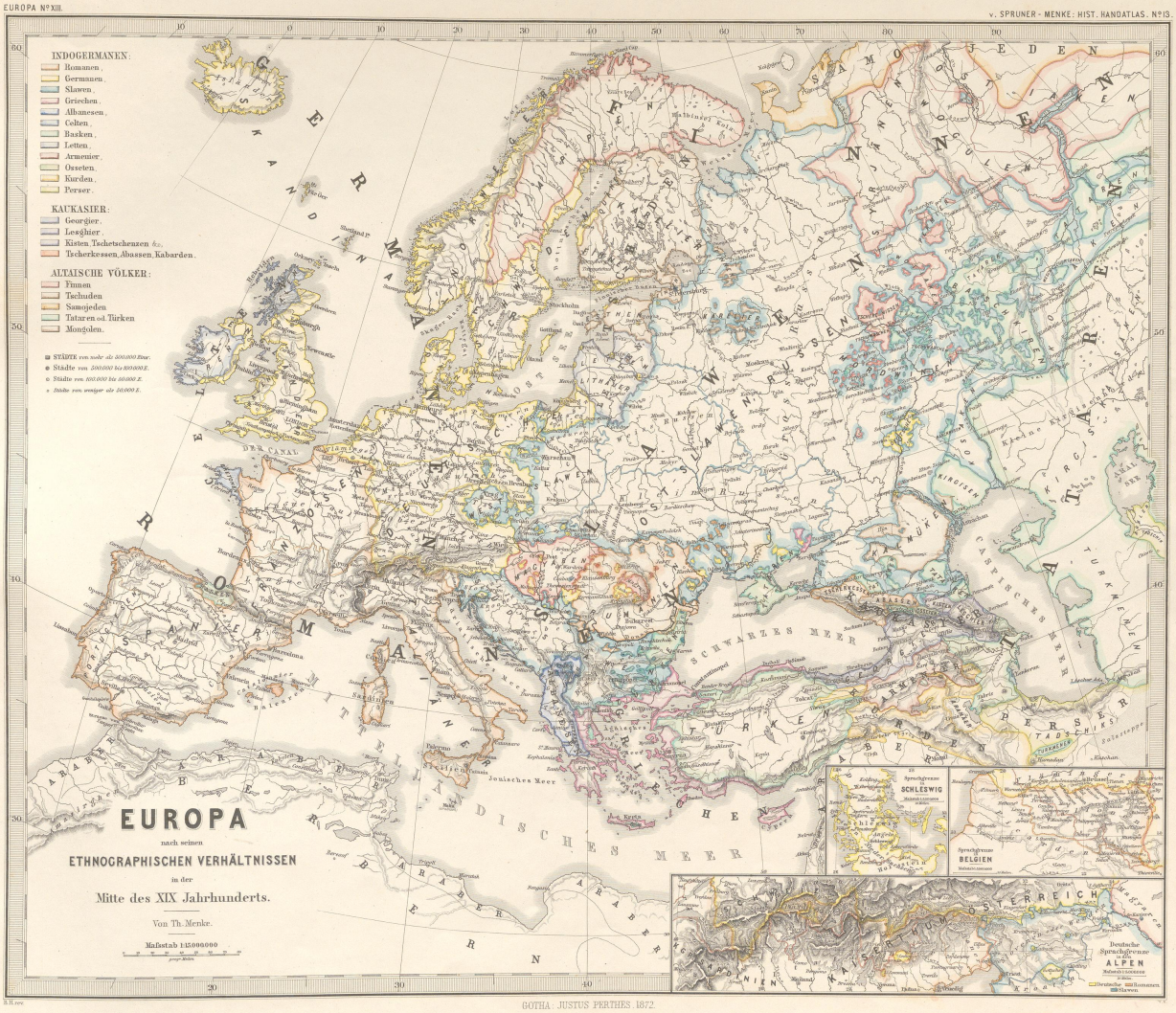

GOTHA: JUSTUS PERTHES. 1872.

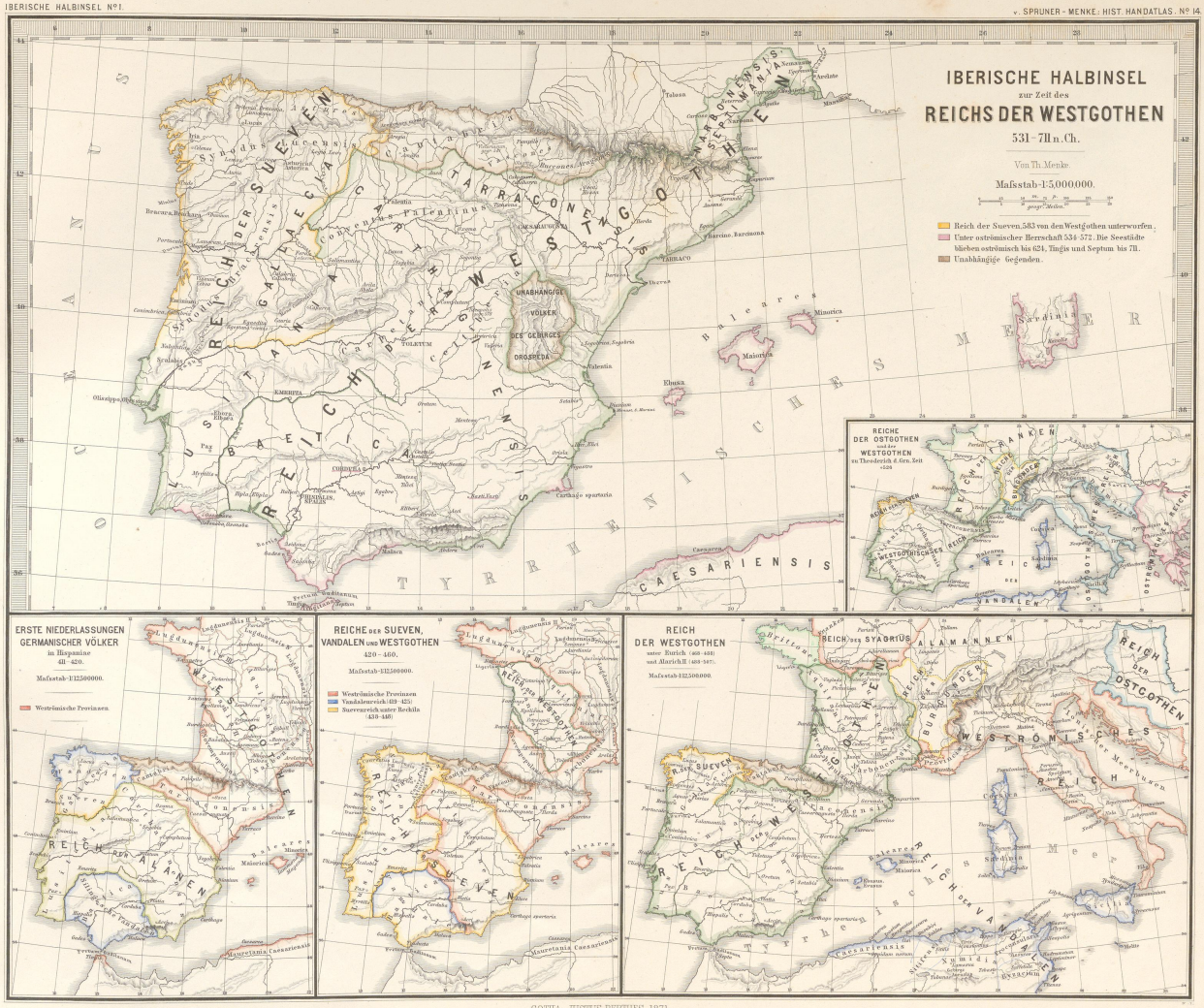

GOTHA. JUSTUS PERTHES. 1871.

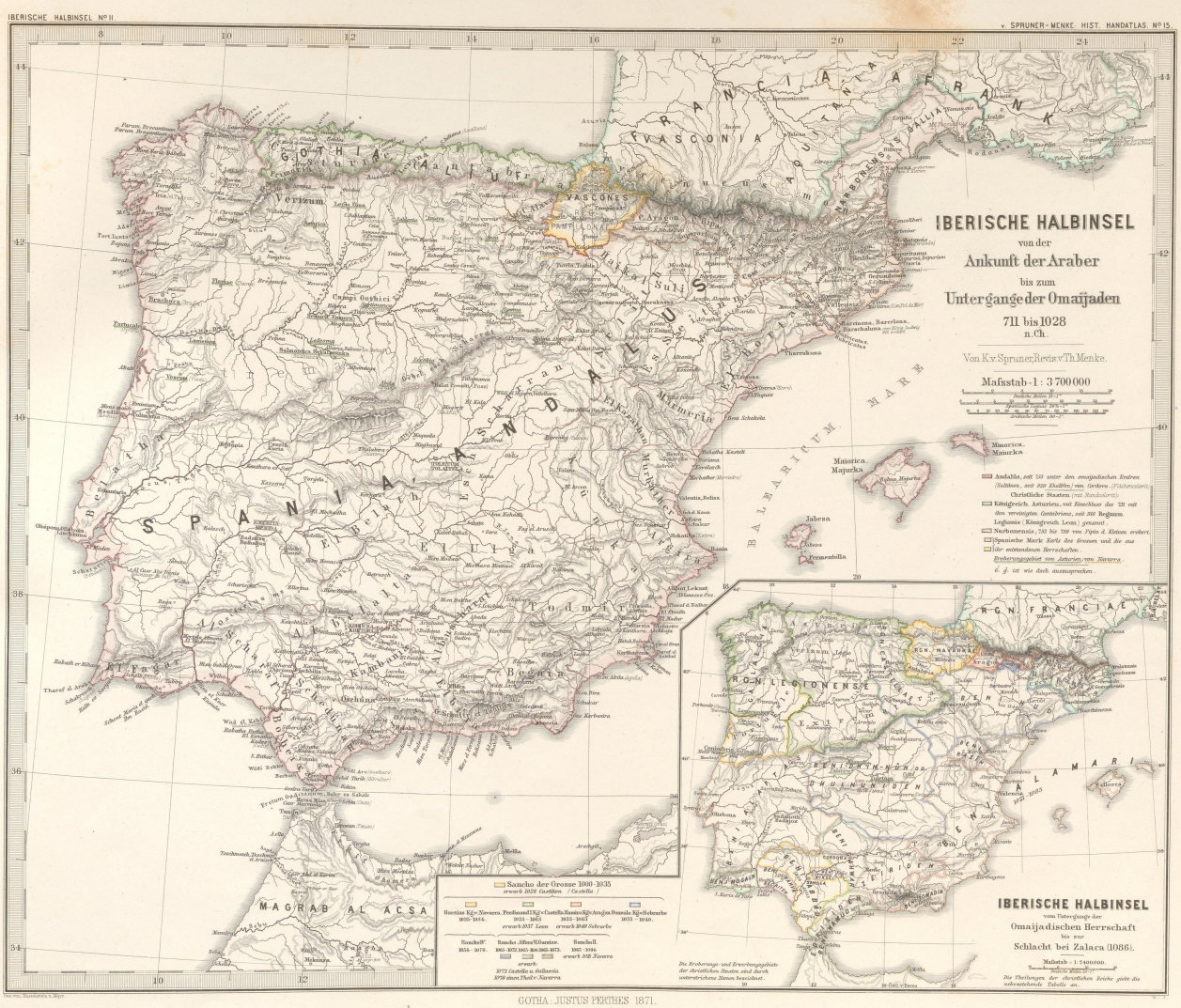

GOTHA: JUSTUS PERTHES' 1871.



Geo. v. Mayr u. Rassmann.

GOTHA : JUSTUS PERTHES 1871.

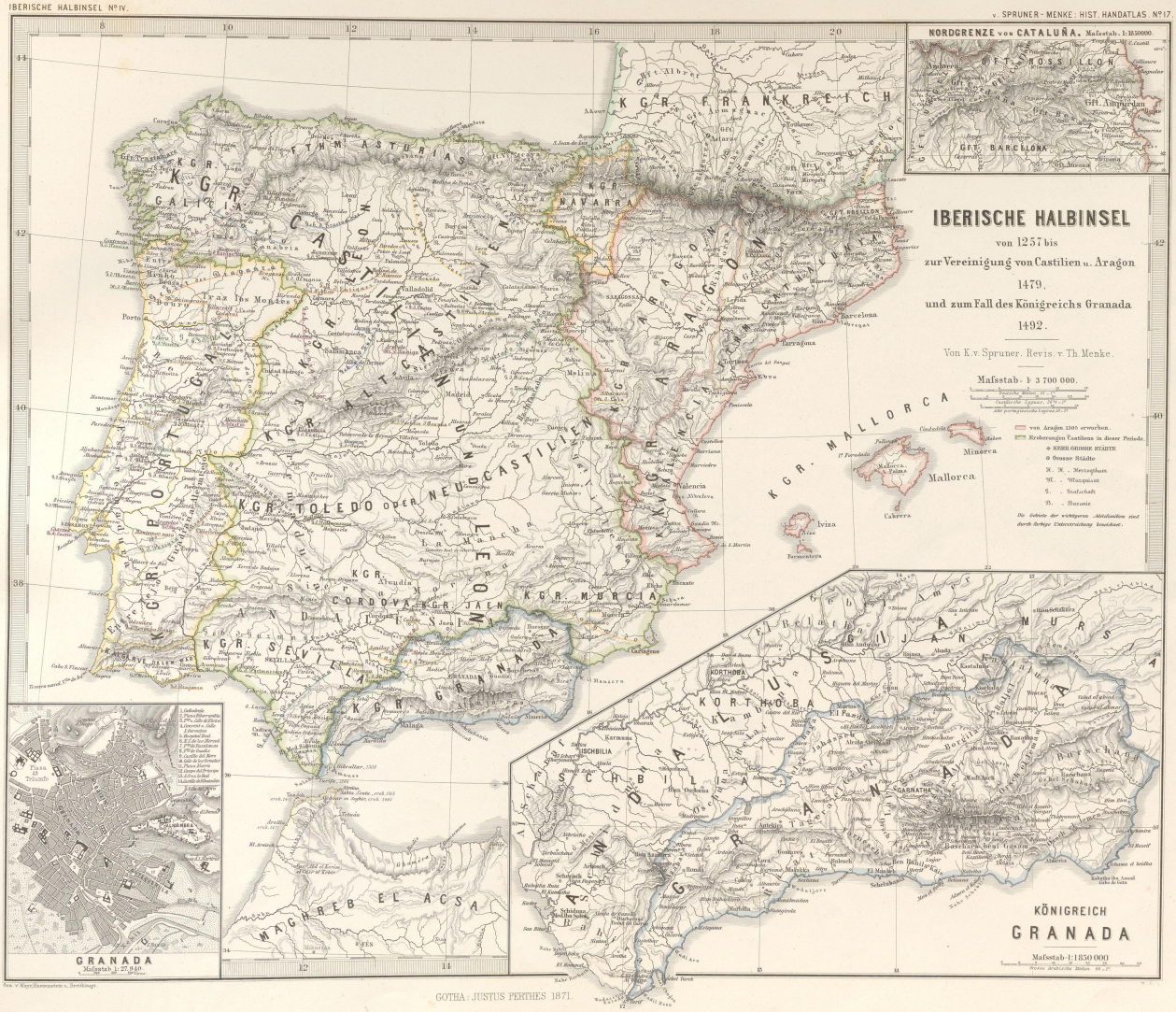

GOTHA: JUSTUS PERTHES 1871.

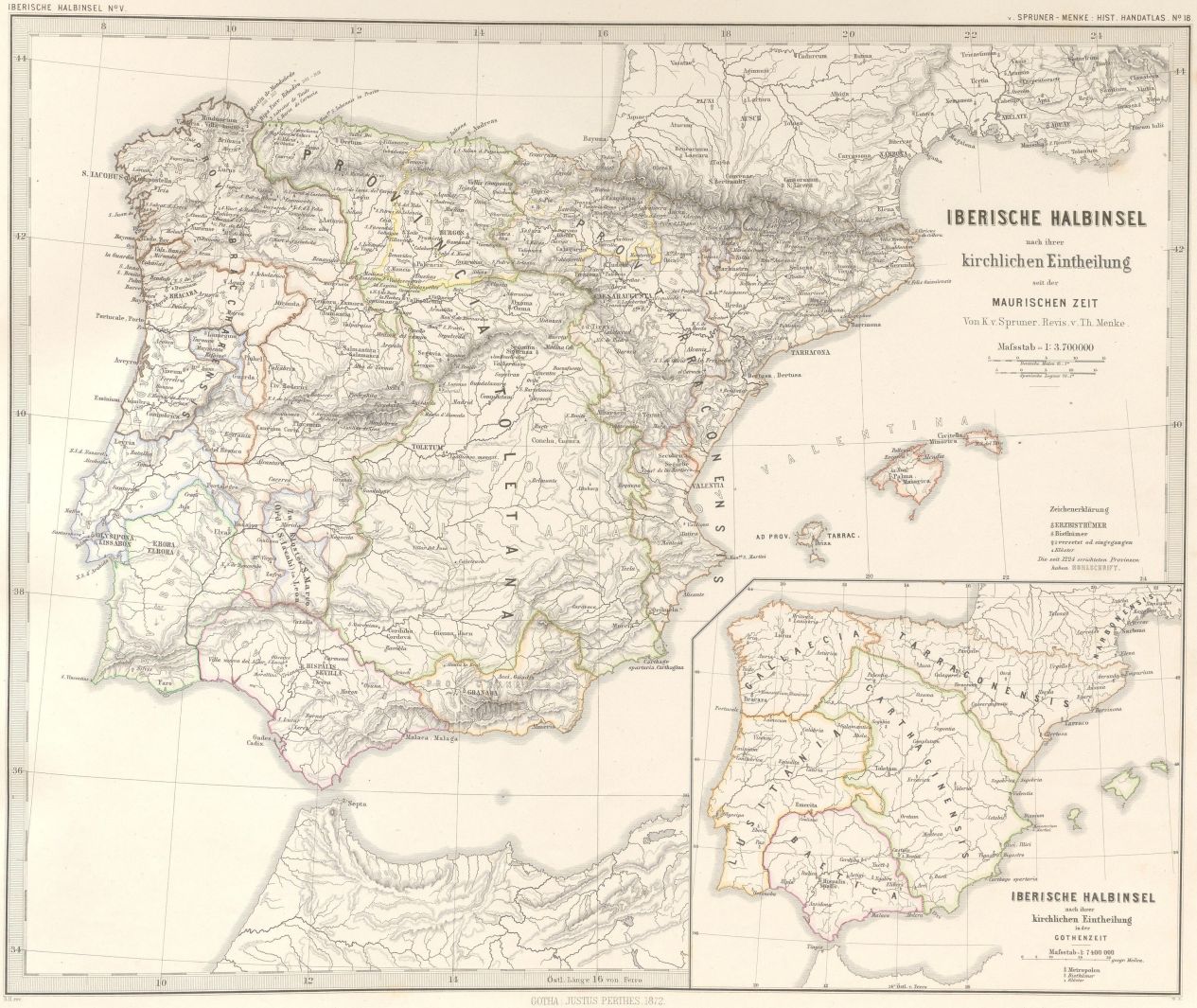

GOTHA. JUSTUS PERTHES. 1872.

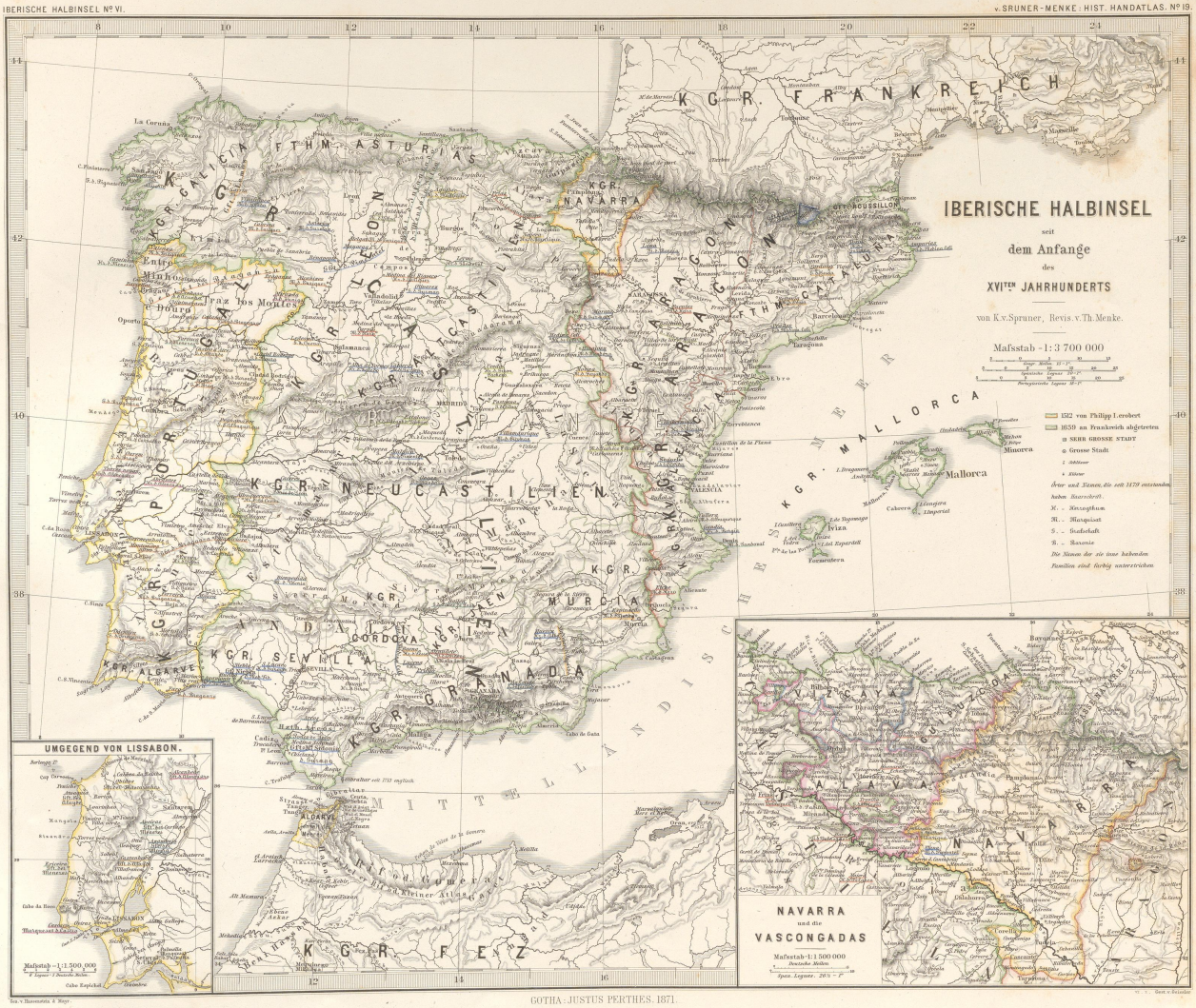

GOTHA, JUSTUS PERTHES. 1871.

BESITZUNGEN DER SPANIER u. PORTUGIESEN IM XVI^TEN JAHRHUNDERT

Von K v. Spruner. Revision von Th. Menke

Aequatorialmaßstab 1:80 Millionen
Maßstab für die wachsenden Breiten
Deutsche Meilen 15 d°.

Besitzungen der Spanier ; Bes. der Portugiesen

Meridian v. Greenwich

Wendekreis des Krebses

Äquator

Wendekreis des Steinbocks

Meridian v. Ferro

PERU 1526 bis 1548.

UMGEGEND von CUZCO.

MEXICO ZUR ZEIT DES CORTEZ.

UMGEGEND DER STADT MEXICO ZUR ZEIT DES CORTEZ.

Maßstab 1:1.200.000

GEBIET DES HAUSES HABSBURG IN EUROPA UM DIE MITTE DES XVI^TEN JAHRHUNDERTS.

Erklärung
Gebiet des Hauses Habsburg, mit Einrahmen des Deutschen Reichs
Castilien
Aragonische Länder
Gebiet der deutschen Linie.

VORDER-INDIEN UM DAS JAHR 1520.

Maßstab 1:25.000.000
Besitzungen der Portugiesen.

Gezeichnet von B. Hassenstein & Schaffer.

GOTHA. JUSTUS PERTHES. 1871.



Gezeichnet v. O. Breithaupt.

GOTHA: JUSTUS PERTHES 1877.


ITALIEN
vom Anfange des X. Jahrhunderts
bis 1137
Von Th. Menke
Maßstab 1:3700000
Romania
Byz. Provinzen
CORSICA
SARDINIA
REGNUM ITALIAE
REGNUM BURGUNDIAE
REGNUM PROVINCIAE
DUCATUS SPOLETANUS
PRINCIPATUS BENEVENTUM
PRINCIPATUS SALERNUM
DUCATUS NEAPOLIS
DUCATUS ROMANUS
DUCATUS CALABRIAE
DUCATUS APULIAE
DUCATUS VENETIAE
MARCHIA TARVISINA
MARCHIA VERONENSIS
MARCHIA TUSCIAE
MARCHIA ANCONITANA
MARCHIA FERRARIENSIS
MARCHIA TAURINENSIS
MARCHIA IVREANA
COMITATUS ASTENSIS
COMITATUS ALBENSIS
COMITATUS TAURINENSIS
COMITATUS MEDIOLANENSIS
COMITATUS REGIUM MUTINA LUCA
COMITATUS PARMENSIS
COMITATUS PLACENTINUS
COMITATUS BERGOMENSIS
COMITATUS CREMONENSIS
COMITATUS BRIXIENSIS
COMITATUS VERONENSIS
COMITATUS TRIDENTINUS
COMITATUS CENETENSIS
COMITATUS FERRARIENSIS
COMITATUS FERRETANUS
COMITATUS ADRIENSIS
COMITATUS PADUANUS
COMITATUS VICENTINUS
COMITATUS TARVISINUS
COMITATUS FORIJULIENSIS
COMITATUS CENETENSIS
COMITATUS CENETENSIS
COMITATUS CENET



Geo. v. Hein.

GOTHA : JUSTUS PERTHES 1879

MITTLERES NORDITALIEN
1137–1302.

Von Th. Menke

Maßstab 1:1 000 000

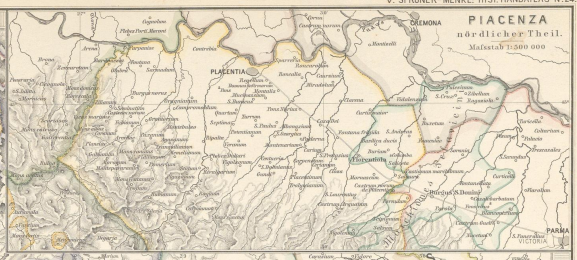

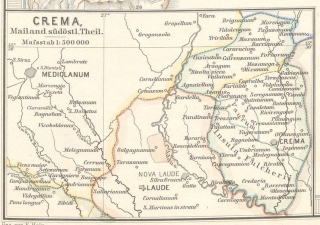

- Grafen von Blandrate
- Grafen von Bulgarus
- Grafen von Maximus
- Grafen von Fantinus
- Grafen von Pratum (Mangone)
- Grafen von Rasa Gazzus
- Grafen von Turcis
- Grafen von Verona
- Herren von Cirrimum
- Herren von Romanum
- Herren von Rodobion
- Kaiserliches Lehn des Erzbischofs von Köln 1164
- Reichsburg Garda mit ihren Territorien 1183

Die Besitzungen der Bisthümer Benediktiner und Klöster haben Flächenmuster, und zwar die der Bisthümer und Benediktiner in der Farbe des entsprechenden Stadtgebiets.

Kloster S. Andreas a. Rotland.

- Herren von Castle Walenis.

Geo. von F. Hein.

GOTHA: JUSTUS PERTHES 1879.



GOTHA: JUSTUS PERTHES 1879.


ITALIEN
nach seiner
kirchlichen Eintheilung
vom Ende des XI. Jahrhunderts
bis 1500
Von Th. Menke
Maßstab 1 : 3 700 000
Die Bisthümer von MITTEL ITALIEN
Maßstab 1:1250000
DIE SIEBEN BASILIKEN ROMS
Maßstab 1 : 100 000
Die Bisthümer des NÖRDLICHEN UNTERITALIENS
Maßstab 1:850000
PROVINCIA ROMANA
PROV. RAVENNAS
PROV. CAMPANIA
PROV. APULIA
PROV. CALABRIA
PROV. SICILIA
PROV. SARDINIA
PROV. TUSCIA
PROV. SABINA
PROV. VALERIA
PROV. RAGUSINA
PROV. DALMATINA
PROV. ALPIUM COTTIARUM
PROV. VENETIARUM
PROV. TRANSPADANA
PROV. LIGURIA
PROV. FLAMINIA
PROV. AEMILIA
PROV. PICENUM
PROV. SAMNIUM
PROV. APULIA ET CALABRIA
PROV. TARENTINA
PROV. BASILICATA
PROV. CALABRIA ULTERIOR
PROV. CALABRIA ET BRUTII
PROV. SICILIA
PROV. SARDINIA
PROV. CORSICA
PROV. TURRITANA
PROV. GALLURENSIS
PROV. ARBOREA
PROV. CARALITANA
PROV. SABINA
PROV. VALERIA
PROV. TUSC



GOTHA: JUSTUS PERTHES 1871

ITALIEN

1798 bis 1866

Von Th.Menke









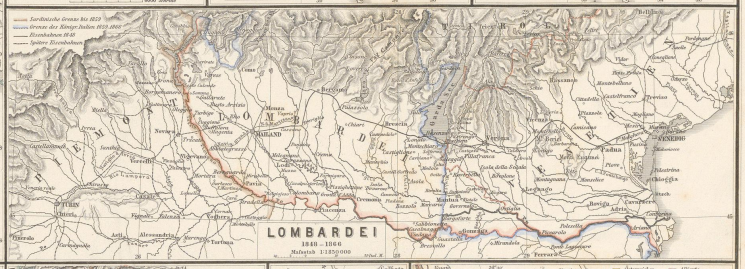







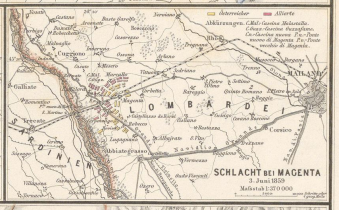



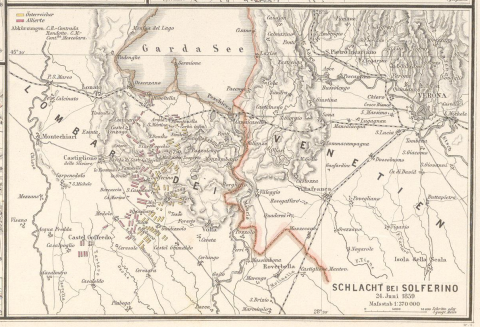

Gezeichnet von R. Mayr

GOTHA · JUSTUS PERTHES · 1871.

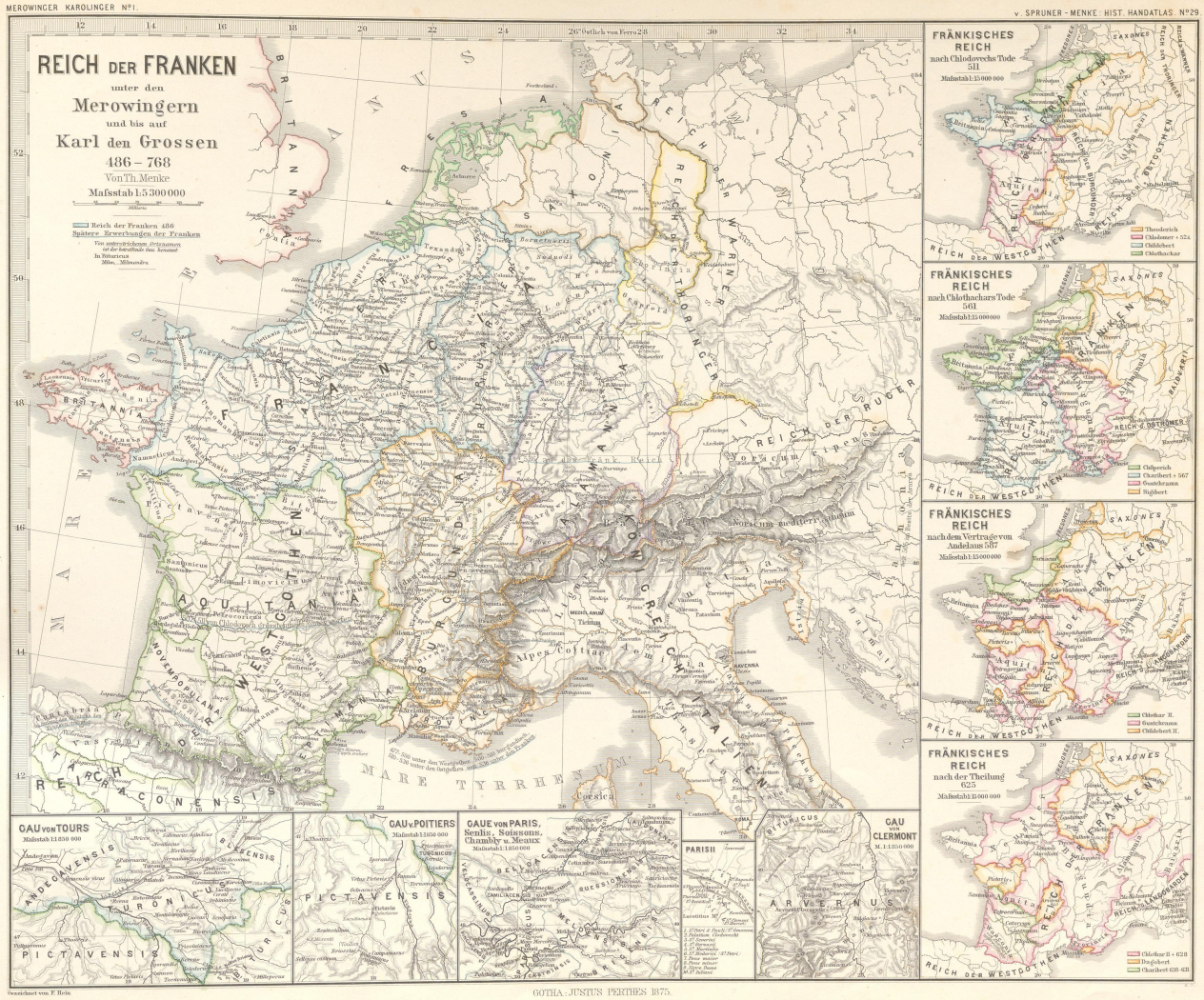

Gezeichnet von F. Hein

GOTHA: JUSTUS PERTHES 1875.

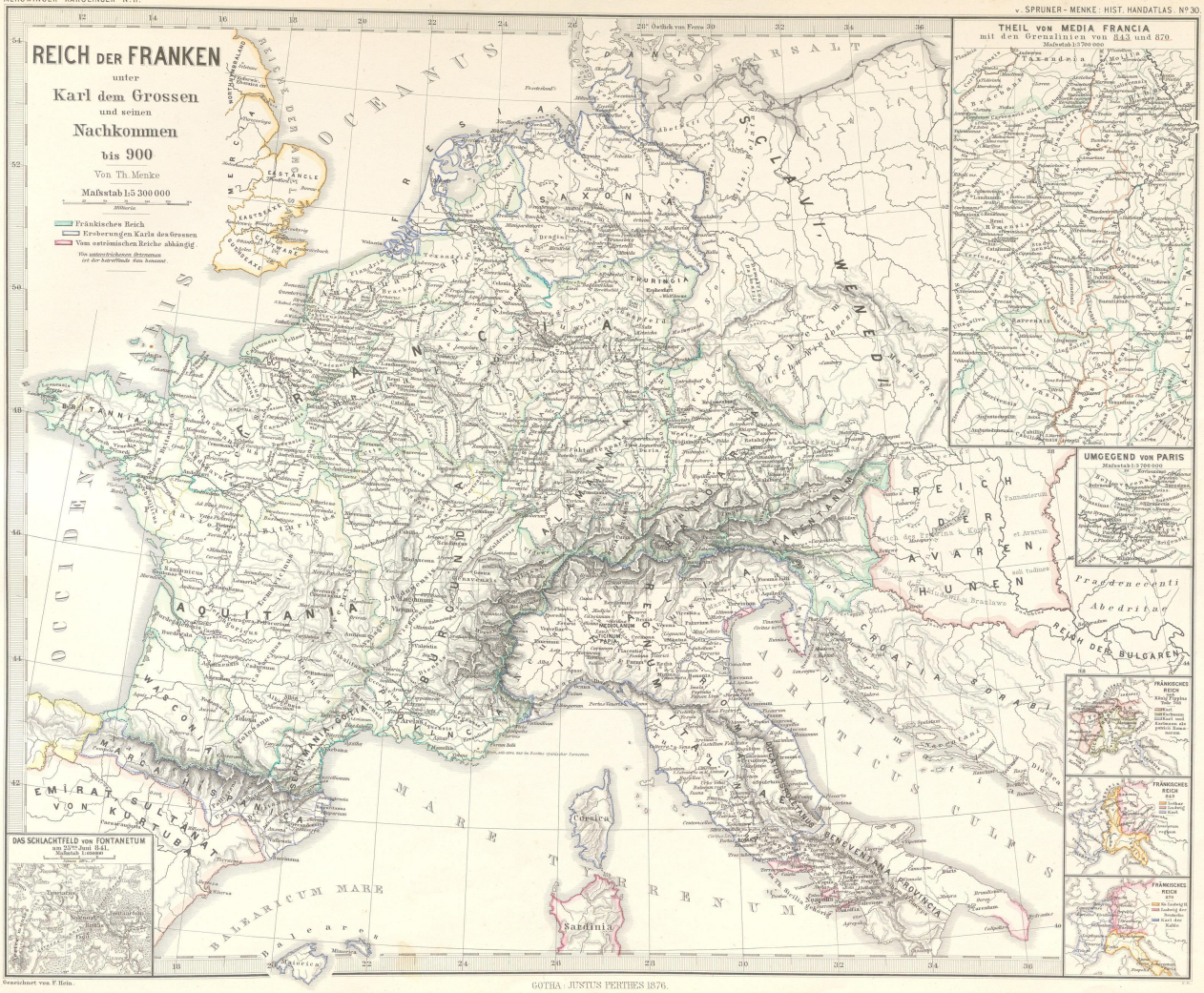

Gezeichnet von F. Hein.

GOTHA : JUSTUS PERTHES 1876.

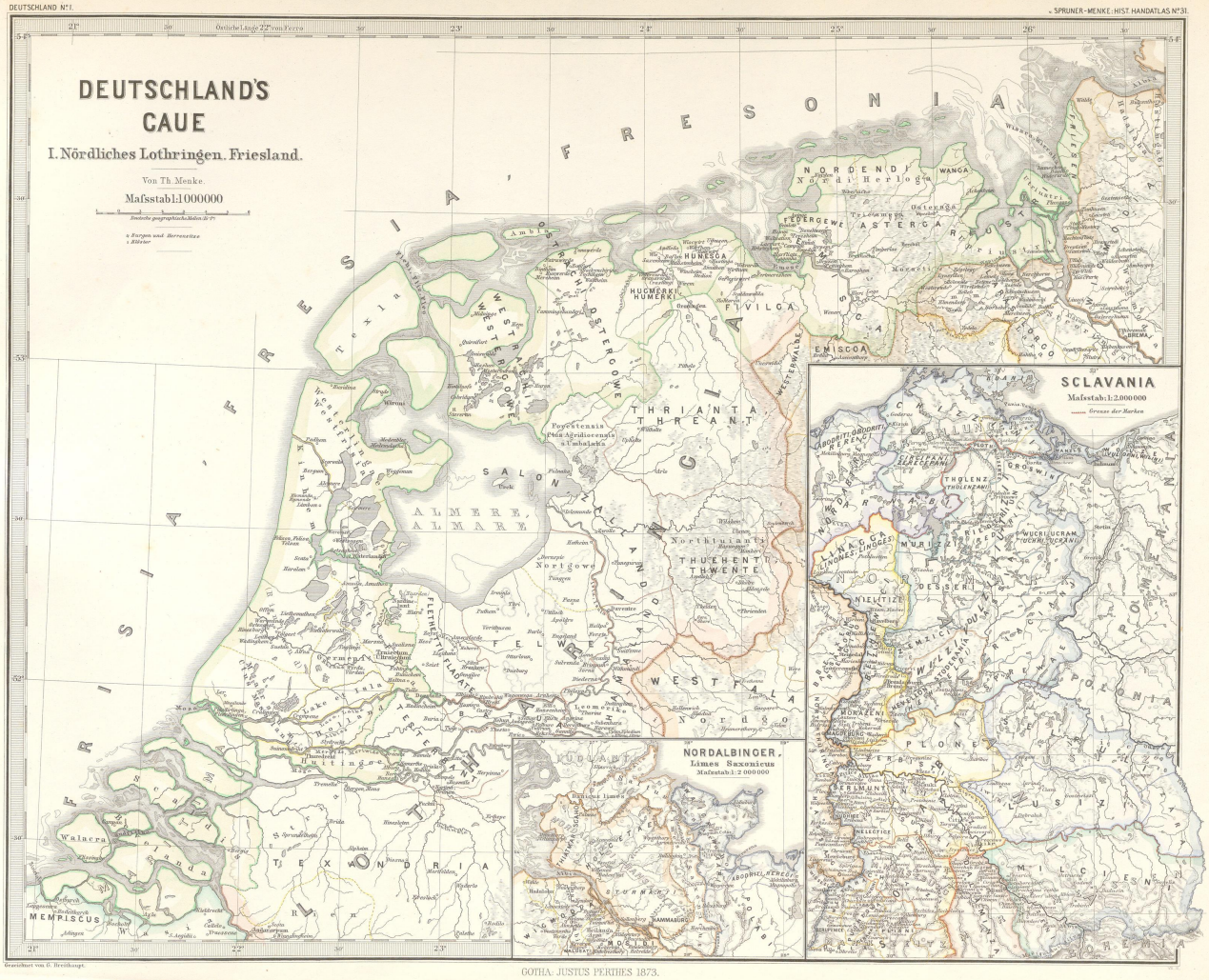

GOTHA: JUSTUS PERTHES 1873.

DEUTSCHLAND'S GAUE

II. Mittleres Lothringen

Von Th. Menke

Maßstab 1:1 000 000

Ortlich 23° von Ferro

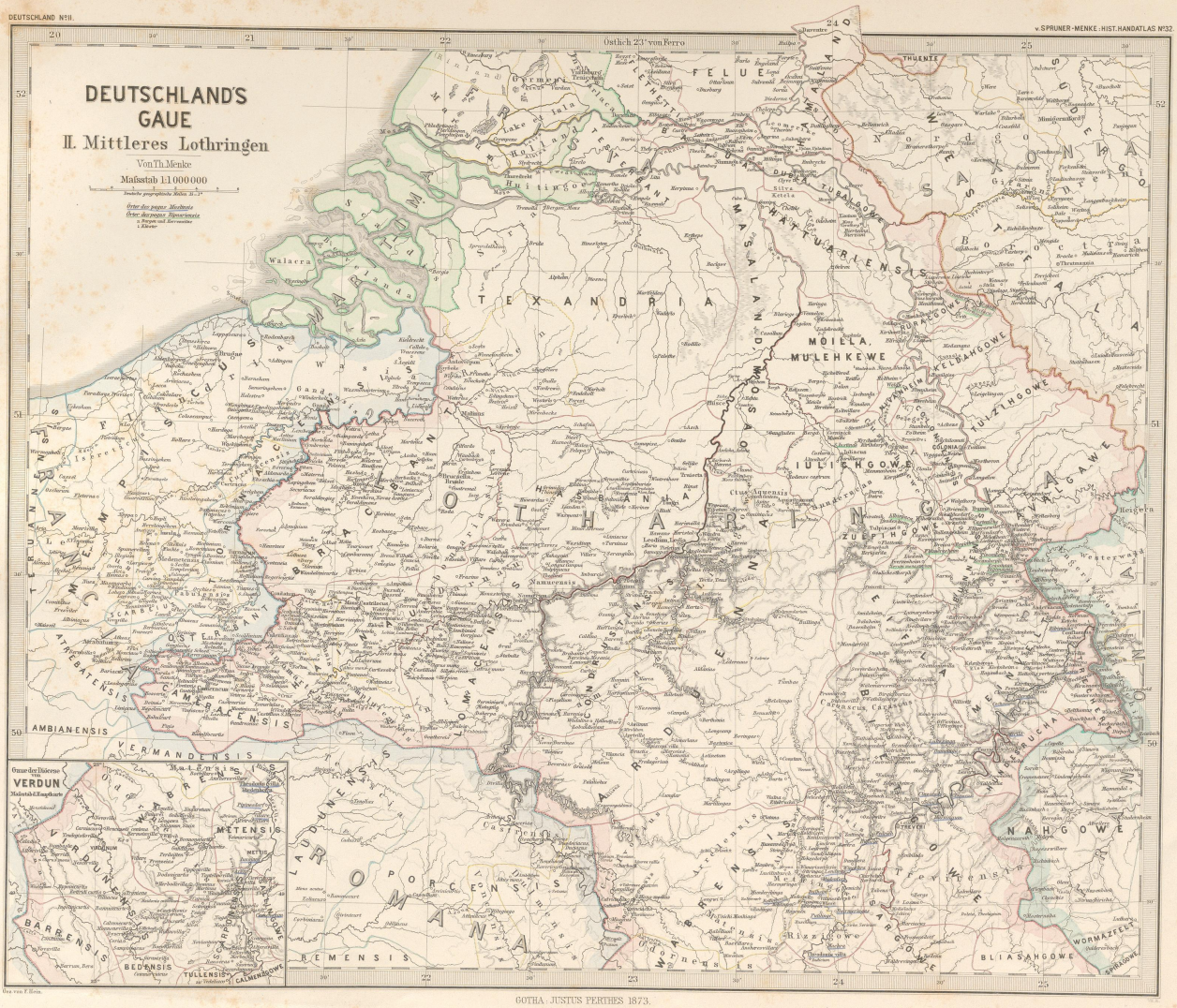
FELUE
THUENTE
TEXANDRIA
MOIELA, MULEHKEWE
IULIGHGOWE
ZUELPHGOWE
NAHGOWE
WORMAZFELT
BLIASGOWE
SALONNA
Lake of Iseln
Walcra
Scaldis
Mosa
Sequana
Matrona
Sabis
Axona
Isara
Rhenus
Rhodanus
Ligeris
Garumna
Sequana
Arar
Dubis
Druentia
Alpheus
Durance
Rhone
Saone
Doubs
Aar
Reuss
Limmat
Rhein
Aare
Ticinus
Lago Maggiore
Lago di Como
Lago di Lugano
Lago di Garda
Mincius
Athesis
Padus
Po
Tanarus
Duria
Dora Baltea
Sesia


DEUTSCHLAND'S
GAUE
III Sachsen. Nördliches Thüringen
Von Th. Menke.
Maßstab 1:1000000
Abkürzung
VAL. VALOTHUNGON
OCEANUS FRESONICUS, BRITTANNICUS
NORDENDI
Nordi Herioga
WANGA
ASTERGA
FRISIA
HUNESGA
HUCMERI
HUMMERI
FI VILGA
THREANT
AGROTINGON
HASUCO
THUENTE
Northuldi
Scopingon
Nordgo
DUBLA
TUB ALGOWE
HATTUARIENSIS
MOILLA
MULEHKEWE
KEDAGOWE
TUIZIHGOWE
COLONIA
Oestrich
Albia
CHIATMARSGAHO
HAMMABURG
STURMARI
MOSIDI
Bardengau
Nordthuringi
Nordsorabi
Nordsalai
Nordsuavi
Nordsuevi
Nordsuavi
Nordsuavi
Nordsuav

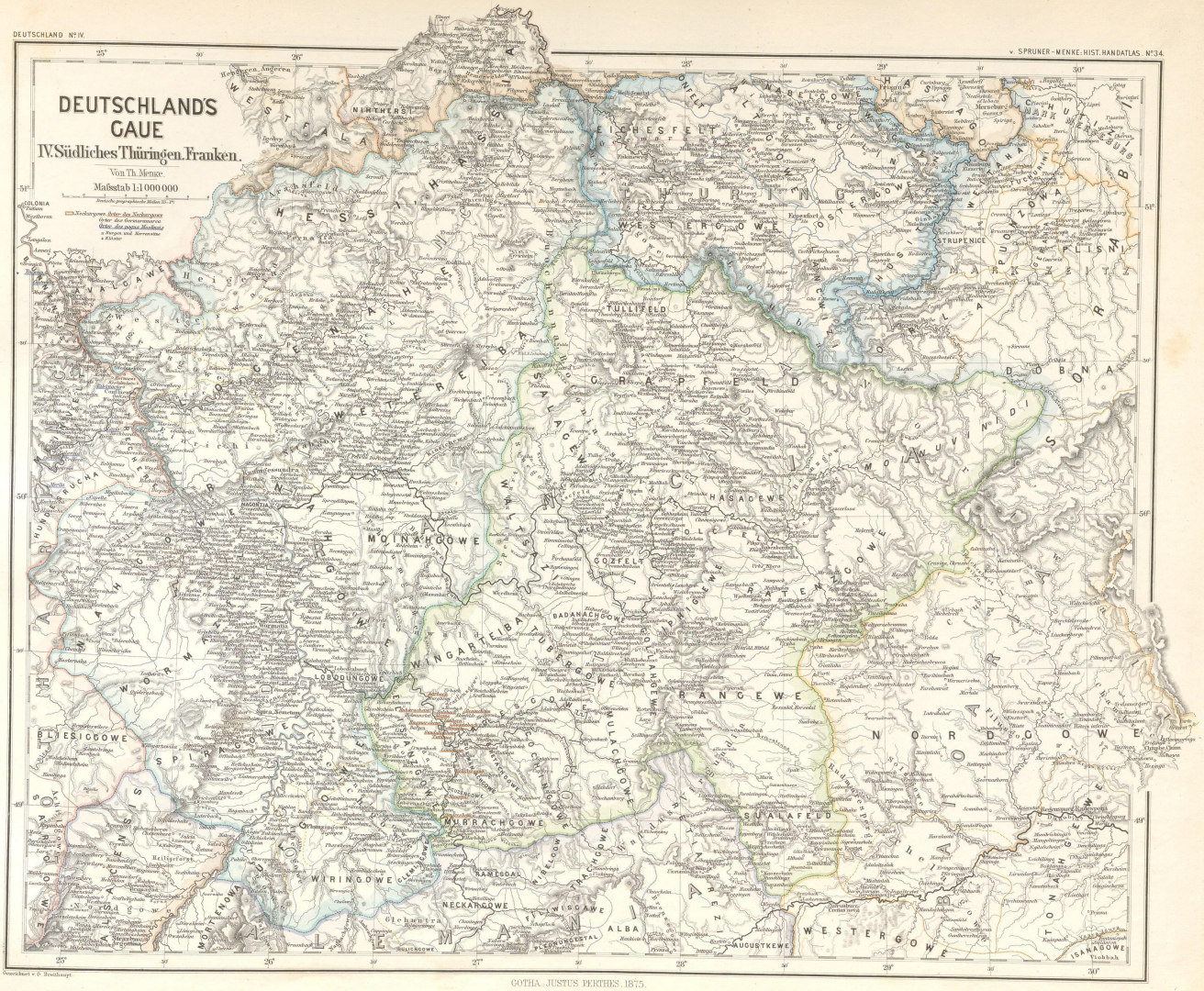

Verantwortlich v. O. Breitbaupt.

GOTHA, JUSTUS PERTHES. 1875.

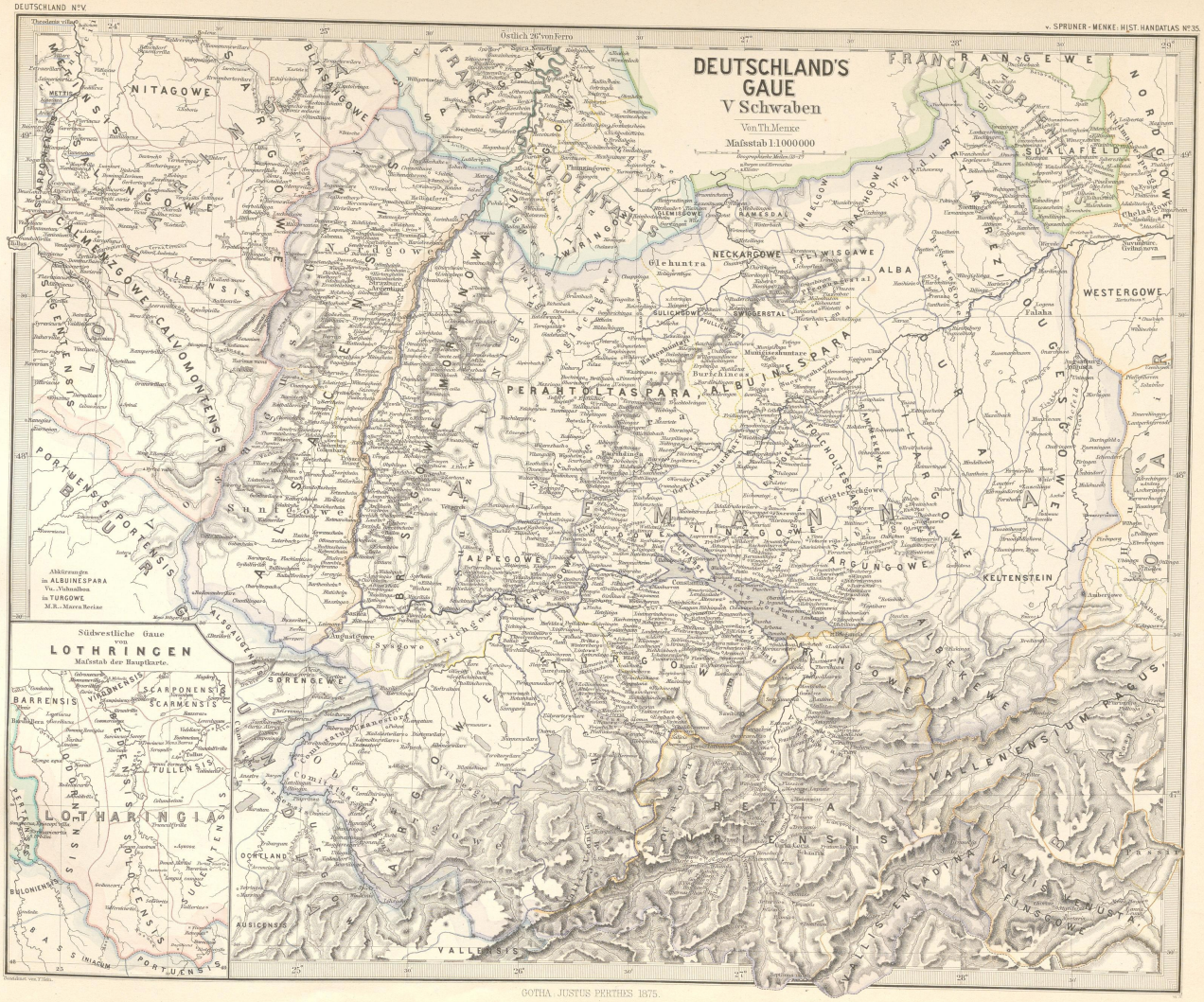

GOTHA. JUSTUS PERTHES 1875.


DEUTSCHLAND'S
GAUE
VI. Baiern. Österreich. Kärnten
Von Th. Menke.
Maßstab 1:1000000
Geographische Meilen
Burgen und Herrensitze
Klöster
ÖSTLICHE FORTSETZUNG der Hauptkarte Maßstab 1:1500000
ÖSTERREICH
Marchfeld
Wiener Wald
Semmering
Schneeberg
Raxalpe
Hochschwab
Ötscher
Dachstein
Traunsee
Attersee
Mondsee
Wolfgangsee
Hallstätter See
Gmundner See
Traunstein
Traunfall
Traun
Enns
Ennsthal
Steyr
Steyrthal
Kremsmünster
Linz
Donau
Ybbs
Melk
Krems
Tulln
Wien
Schwechat
Neusiedler See
Leitha
Leithagebirge
Rosalien
Wechsel
Semmering
Mürzthal
Mürz
Leoben
Bruck
Judenburg
Knittelfeld
Murau
Neumarkt
Tauern
Radstädter Tauern
Katschberg
Lungau
Mauterndorf
Tamsweg
Lungauer Becken
Salzach
Salzachthal
Salzburg
Hallein
Reichenhall
Berchtesgaden
Königssee
Watzmann
Hochkalter
Steinernes Meer
Saalfelden
Zell am See
Zellersee
Kitzbühel
Kitzbühler Horn
Kufstein
Inn
Innthal
Rosenheim
Wasserburg
Mühldorf
Simbach
Passau
Ilz
Ilzthal
Rott
Rottthal
Vilsthal
Landshut
Isar
Isarthal
Moosburg
Freising
Erding
Dachau
Amper
Amperthal
Ammersee
Starnberger See
Würm
Würmthal
Augsburg
Lech
Lechthal
Landsberg
Schongau
Füssen
Reutte
Ehrenberg
Fernpass
Imst
Imsthal
Inn
Innthal
Landeck
Finstermünz
Nauders
Reschenpass
Etschthal
Meran
Bozen
Brixen
Sterzing
Brennerpass
Innsbruck
Hall
Schwaz
Zillerthal
Achensee
Tegernsee
Schliersee
Isarwinkel
Karwendel
Wetterstein
Zugspitze
Partnachthal
Garmisch
Mittenwald
Seefeld
Scharnitz
Ettal
Oberammergau
Kochelsee
Walchensee
Benediktbeuern
Tölzer Land
Tölz
Bad Heilbrunn
Wolfratshausen
Starnberg
Tutzing
Weilheim
Peissenberg
Schongau
Landsberg
Dießen
Herrsching
Andechs
Diessen
Ammersee
Schongau
Peissenberg
Weilheim
Tutzing
Starnberg
Wolfratshausen
Bad Heilbrunn
Tölz
Tölzer Land
Benediktbeuern
Walchensee
Kochelsee
Oberammergau
Ettal
Scharnitz
Mittenwald
Garmisch
Partnachthal
Zugspitze
Wetterstein
Karwendel
Isarwinkel
Schliersee
Tegernsee
Achensee
Zillerthal
Schwaz
Hall
Innsbruck
Brennerpass
Sterzing
Brixen
Bozen
Meran
Etschthal
Reschenpass
Nauders
Finstermünz
Landeck
Innthal
Inn
Imsthal
Imst
Fernpass
Ehrenberg
Reutte
Füssen
Lechthal
Lech
Augsburg
Würmthal
Würm
Amperthal
Amper
Dachau
Erding
Freising
Moosburg
Isarthal
Isar
Landshut
Vilsthal
Rottthal
Rott
Ilzthal
Ilz
Passau
Simbach
Mühldorf
Wasserburg
Rosenheim
Innthal
Inn
Kufstein
Kitzbühler Horn
Zellersee
Zell am See
Saalfelden
Steinernes Meer
Hochkalter
Watzmann
Königssee
Berchtesgaden
Reichenhall
Salzachthal
Salzach
Hallein
Salzburg
Tauern
Radstädter Tauern
Katschberg
Lungau
Mauterndorf
Tamsweg
Lungauer Becken
Murau
Neumarkt
Judenburg
Knittelfeld
Leoben
Bruck
Mürzthal
Mürz
Semmering
Wechsel
Leithagebirge
Leitha
Neusiedler See
Schwechat
Wien
Tulln
Krems
Melk
Ybbs
Donau
Linz
Gmundner See
Traunstein
Traunfall
Traun
Hallstätter See
Wolfgangsee
Mondsee
Attersee
Traunsee
Dachstein
Ötscher
Hochschwab
Raxalpe
Schneeberg
Semmering
Wiener Wald
Marchfeld
ÖSTERREICH
Hauptkarte
Ennsthal
Steyr
Steyrthal
Kremsmünster


DEUTSCHLAND
vom Anfange des X. Jahrhunderts
bis 1137
Von Theodor Menke
Maßstab 1:3700000
OCEANUS FRISONICUS, BRITANNICUS
MARE BALTICUM
DANICUM REGNUM
SLAVI
SAXONIA
FRISIA
POMERANI
PRUZZE, PRUZZI
LITUA
POLONIA
POLABI
LUSATIA
THURINGIA
FRANCIA ORIENTALIS
LOTHARINGIA
FRANCIA
SUEVIA
ALAMANNIA
BAJOARA
AUSTRIA
MARCHIA
CARANTANIA
KARINTHIA
CHROWATI BELOCHROBATI
CHROBATIA
REGNUM ITALICUM
MARCA VERONENSIS ET AQUILEIENSIS
REGNUM BURGUNDIONUM
REGNUM ARELATENSE
REGNUM CISALPINUM
REGNUM TRANSJURANUM
REGNUM PROVINCIAE
REGNUM ARAGONIAE
REGNUM NAVARRAE
REGNUM ASTURIAE
REGNUM GALLAECIAE
REGNUM LEGIONIS
REGNUM CASTELLAE
REGNUM TOLETANUM
REGNUM GOTHORUM
REGNUM SARACENORUM
REGNUM CORDUBENSE
REGNUM MAURORUM
REGNUM AFRICAE
REGNUM ALGARBIORUM
REGNUM SICILIAE
REGNUM CRETAE
REGNUM CYPRI
REGNUM HIEROSOLYMITANUM
REGNUM ARMENIAE
REGNUM ANTIOCHENUM
REGNUM EDESSENUM
REGNUM MESOPOTAMIAE
REGNUM PERSARUM
REGNUM ARABUM
REGNUM AEGYPTI
REGNUM NUBIAE
REGNUM ABYSSINIAE
REGNUM ALODIORUM
REGNUM MAURITANIAE
REGNUM NUMIDIAE
REGNUM CYRENAICAE
REGNUM TRIPOLITANUM
REGNUM TUNETANUM
REGNUM ALGERIENSE
REGNUM MAROCCANUM
REGNUM FEZENSE
REGNUM TAFILETANUM
REGNUM SUSENSE
REGNUM GUINEAE
REGNUM NIGRITIAE
REGNUM SENEGAMBIA

DEUTSCHLAND

zur Zeit der Hohenstaufen und bis 1273

Von K.v. Spruner, Revision von Dr Th. Lindner.

Maßstab 1 : 3 700 000.

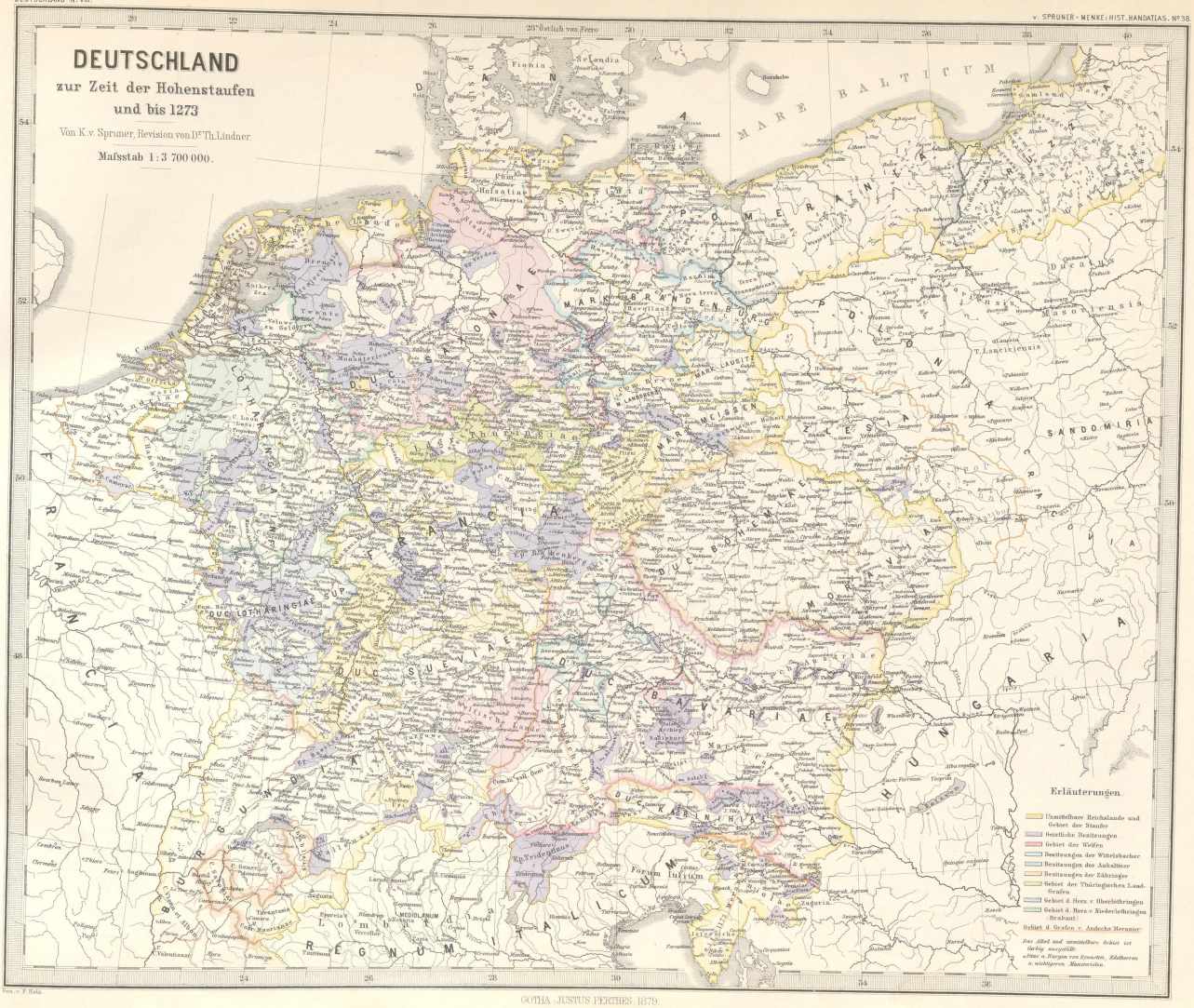

Verl. v. J. Perthes.

GOTHA, JUSTUS PERTHES 1879.

NÖRDLICHES DEUTSCHLAND:

FRIESLAND, SACHSEN, LOTHRINGEN HESSEN, THÜRINGEN &c

gegen Anfang des

XIII. JAHRHUNDERTS

Von K.v. Spruner, Revision von Th. Lindner.

Maafsstab 1: 2.000.000

Reichsgut
Geistliche Lande
Welfische Lande
Anhaltinische Lande
Wettinische Lande
Ldgfft. Thüringische 1/2e
Hzgl. Brabantische 1/2e

TRIER
Maßstab 1: 50 000

ERFURT
1: 50.000

BREMEN
1: 50.000

MÜNSTER
1: 50.000

DIE EMSMÜNDUNG
UND
ENTSTEHUNG DES DOLLART, 1277 UND 1278.
Maßstab 1: 50000

KÖLN UM 1250
Maßstab 1: 50.000

Gezeichnet von B. Hassenstein.

GOTHA: JUSTUS PERTHES 1879.

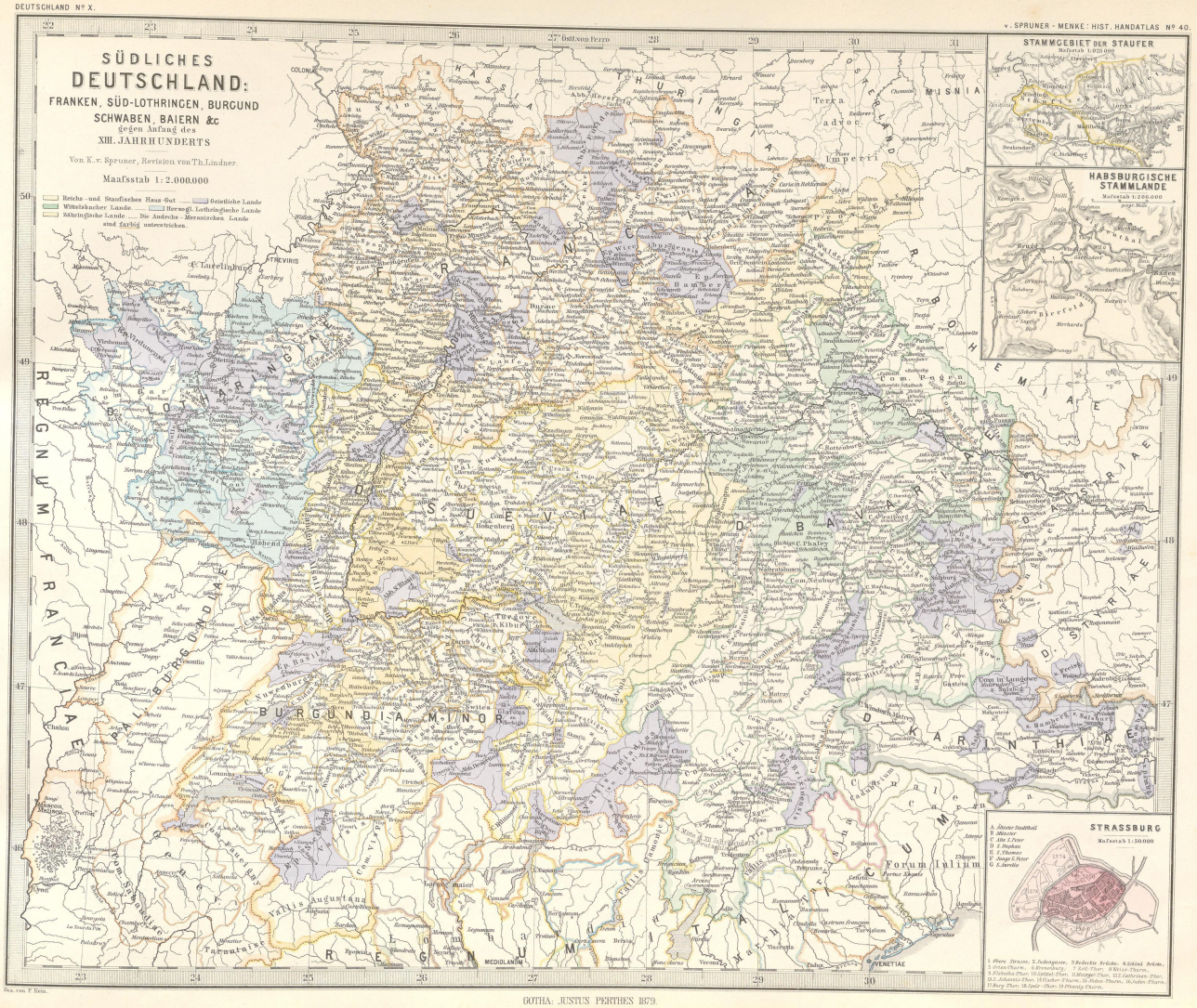

Druck von F. Hein.

GOTHA: JUSTUS PERTHES 1879.

DEUTSCHLAND
von
Rudolph von Habsburg bis Maximilian I.
1273 bis 1492.

Von K. v. Spruner, Revision von Dr. Th. Lindner.

Mafsstab 1 : 3 700 000.

Deutschen Gebiet
Reichsstätte, u. Reichs-Gebiet
Habsburgische Lande
Grafen v. Görz
Kurpfalz
Hzge. v. Baiern
Kur-Sachsen, u. Sachsen-Lauenburg
Zollernsche Lande
Wettinische Lande
Markgr. v. Baden
Ldgr. v. Leuchtenberg
Grafen v. Sayn
Grafen v. Spanheim
Grafen v. Montfort
Herren v. Falkenstein etc.

Die Hauptstädte sind einfach, die Hauptorte der kleinen Kreise und der schlesischen Herzogthümer farbig unterstrichen.

DAS REICH KARLS DES KÜHNEN
Mafsstab 1 : 6 000 000.

SCHLACHT BEI GÖLLHEIM am 2ten Juli 1298.

SCHLACHT AUF DEM MARCHFELDE 26. Aug. 1278.

SCHLACHT BEI MÜHLDORF den 28. September 1322.

SCHLACHT BEI GRANSON 2. März 1476.

SCHLACHT BEI MURTEN 22. Juni 1476.

SCHLACHT BEI NANCY 5. Januar 1477.

DEUTSCHLAND um 1376.

Ber. von B. Hassenstein.

GOTHA: JUSTUS PERTHES 1879

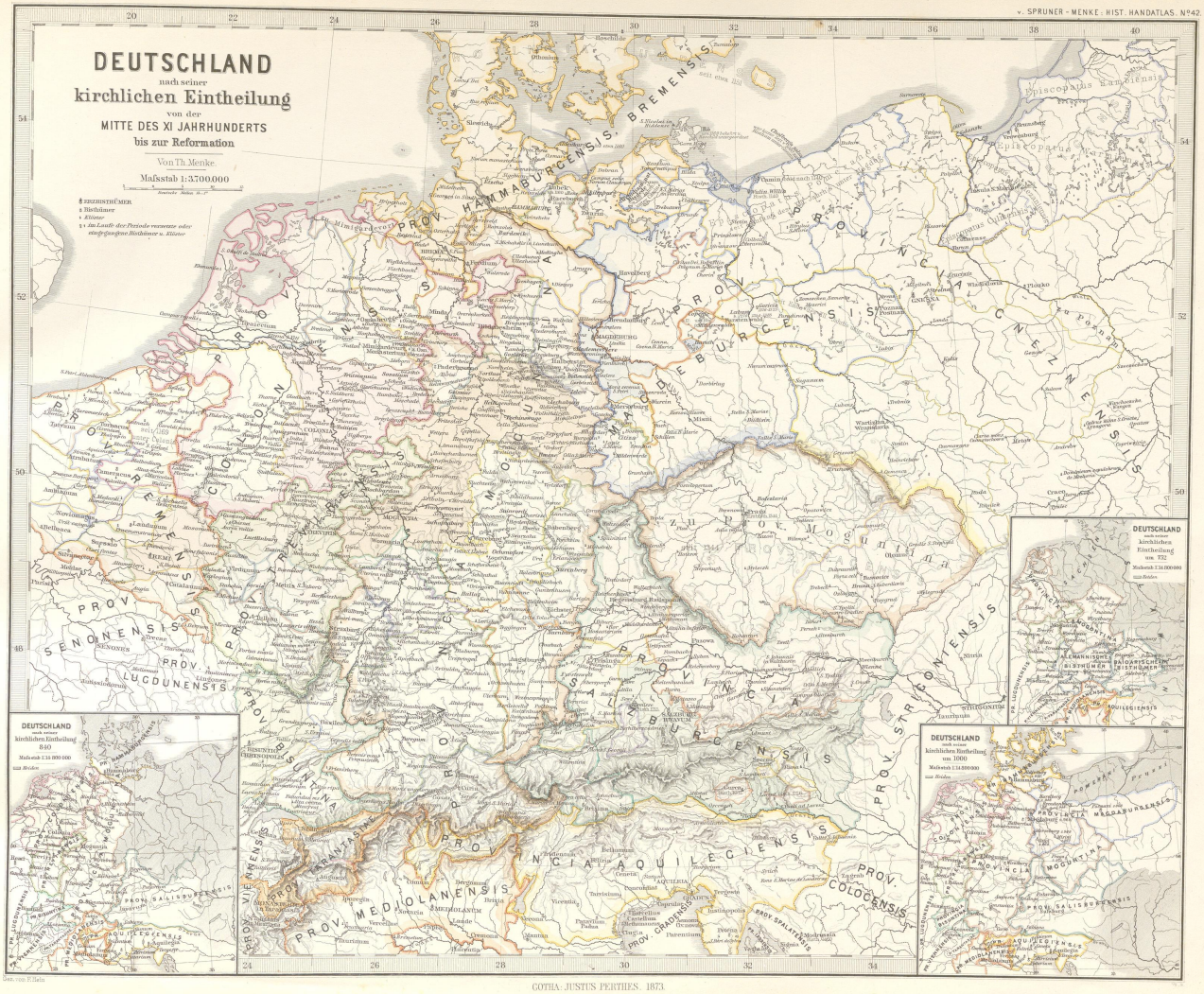

Gez. von F. Stein

GOTHA: JUSTUS PERTHES. 1873.

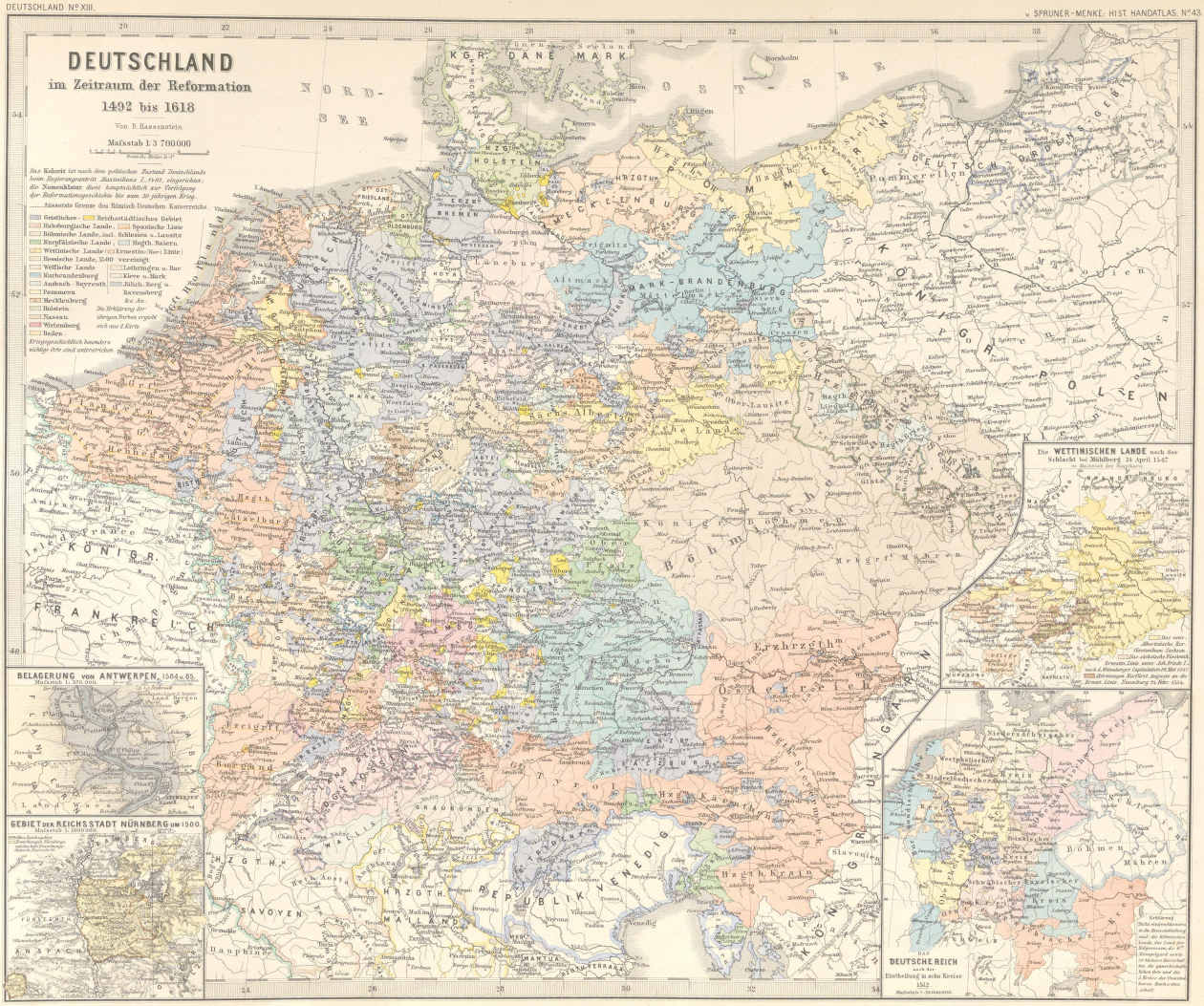

GOTHA: JUSTUS PERTHES 1875.

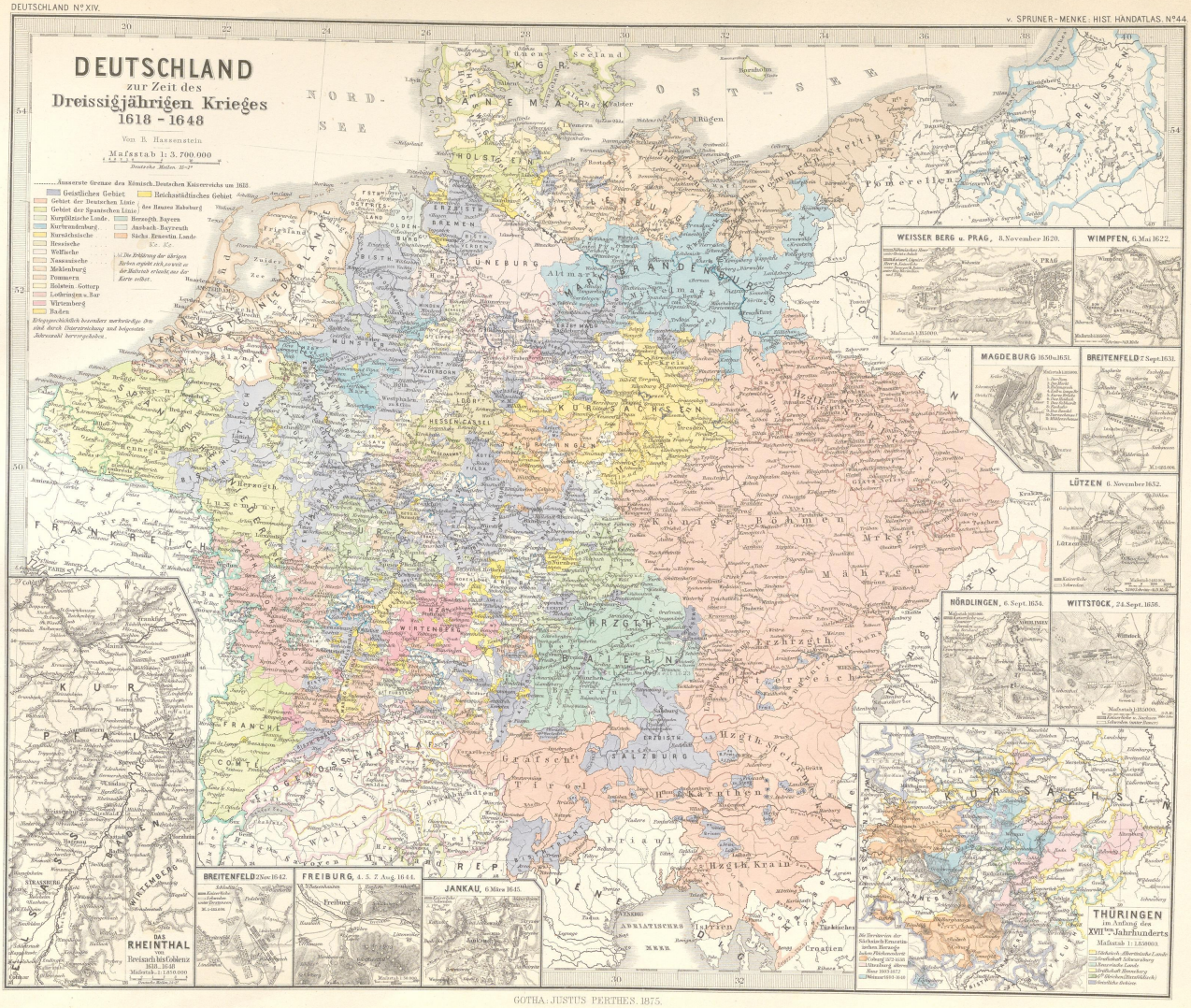

GOTHA. JUSTUS PERTHES. 1875.

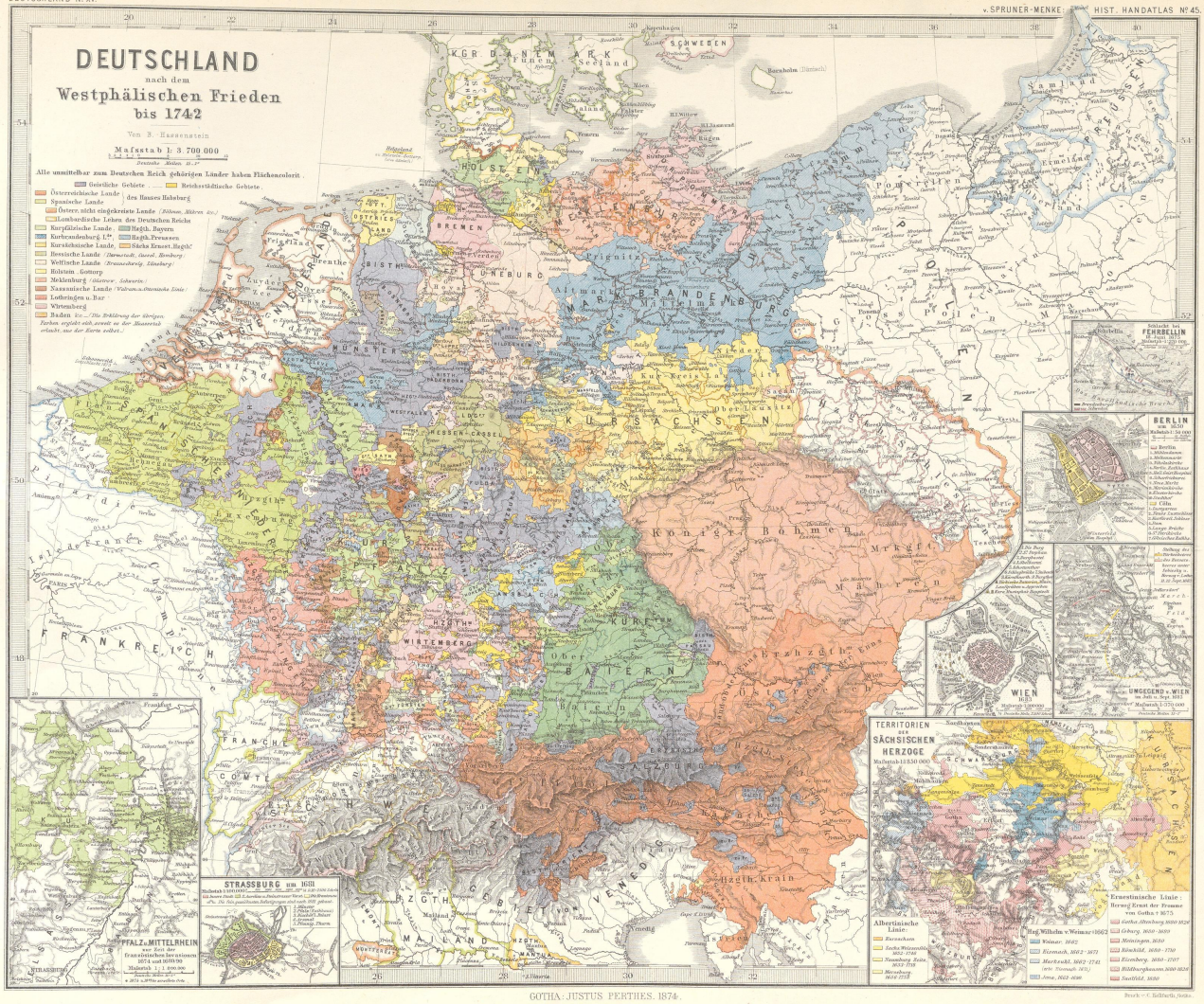
DEUTSCHLAND
nach dem
Westphälischen Frieden
bis 1742
Von B. Hassenstein
Maßstab 1: 3.700.000
Deutsche Meilen 15.1°
Alle unmittelbar zum Deutschen Reich gehörigen Länder haben Flächencolorit.
Geistliche Gebiete
Reichsstädtische Gebiete
Österreichische Lande
Spanische Lande
des Hauses Habsburg
Österr. nicht eingekreiste Lande (Böhmen, Mähren etc.)
Lombardische Lehen des Deutschen Reichs
Kurpfälzische Lande
Hzgth. Bayern
Kurbrandenburg. Lde.
Hzgth. Preussen
Kursächsische Lande
Sächs. Ernest. Hzgth.
Hessische Lande (Darmstadt, Cassel, Hamburg)
Welfische Lande (Braunschweig, Lüneburg)
Holstein. Gottorp
Meklenburg (Güstrow, Schwerin)
Nassauische Lande (Walram u. Ottonische Linie)
Lothringen u. Bar
Wirtemberg
Baden etc. (Die Erklärung der übrigen Farben ergiebt sich soweit es der Maasstab erlaubt, aus der Karte selbst.)
KGR. DÄNEMARK
SCHWEDEN
HOLSTEIN
BREMEN
LÜNEBURG
MÜNSTER
MARK BRANDENBURG
KURSACHSEN
HESSEN-CASSEL
FRANKREICH
FRANCHE COMTE
SCHWEIZ
BAIERN
WIRTEMBERG
KÜRPFALZ
SALZBURG
VENEDIG
MAILAND
Königr. Böhmen
Mähren
Hzgth. Krain
Pommern
Samland
Ermeland
Gross Polen
Schlacht bei FEHRBELLIN
BERLIN um 1650
WIEN 1683
UMGEGEND v. WIEN
TERRITORIEN DER SÄCHSISCHEN HERZOGE
Maßstab 1:850.000
Albertinische Linie:
Ernestinische Linie:
Herzog Ernst der Fromme von Gotha † 1675
Hzg. Wilhelm v. Weimar † 1662
STRASSBURG um 1681
PFALZ u. MITTELRHEIN
vor Zeit der französischen Invasionen 1674 und 1689/90
Maßstab 1: 1.200.000
GOTHA: JUSTUS PERTHES. 1874.
Druck v. C. Kohlfarth, Gotha.

DEUTSCHLAND

zur Zeit

FRIEDRICHS D. GROSSEN

und bis zum

Reichsdeputationshauptschluss

1742 bis 1803

Maßstab 1:3 500 000

ÖSTERREICH. NIEDERLANDE
KURPFALZ
und die
drei geistlichen Kurstaaten
MAINZ, TRIER u. CÖLN
um 1789.
Maßstab 1:3 700 000

MITTELMARK, SCHLESIEN,
KURSACHSEN u. NÖRDL. BÖHMEN
zu Friedrich d. Gr. Zeit.
Maßstab 1 : 2 650 000

SCHWEINITZ 1758, 1761 u. 1762

TORGAU 3ten Novbr. 1760.

MOLLWITZ 10ten April 1741.

CZASLAU 17ten Mai 1742.

HOHENFRIEDBERG 4ten Juni 1745.

SOOR 30ten Sept. 1745.

KESSELSDORF 15ten Dec. 1745.

PIRNA 15ten Oct. 1756.

LOBOSITZ 1ten Oct. 1756.

PRAG 6ten Mai 1757.

KOLLIN 18ten Juni 1757.

JÄGERSDORF 30ten August 1757.

ROSSBACH 5ten Novr. 1757.

LEUTHEN 5ten Dec. 1757.

ZORNDORF 25ten Aug. 1758.

HOCHKIRCH 14ten Oct. 1758.

KUNERSDORF 12ten Aug. 1759.

MAXEN 20ten Novbr. 1759.

LIEGNITZ 15ten Aug. 1760.

Schaffenstein geschnitten v. H. Hasenstein.

GOTHA: JUSTUS PERTHES 1872

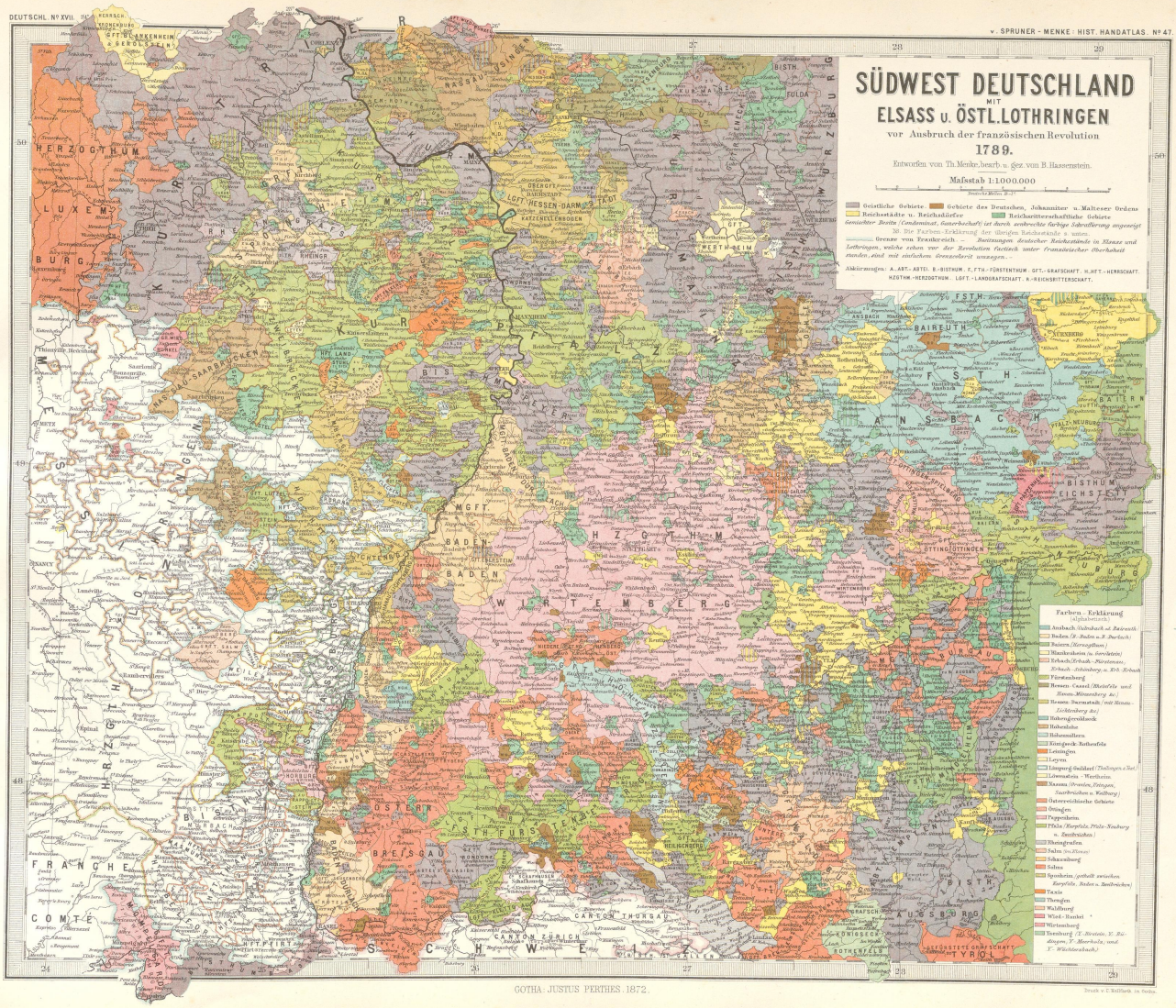
SÜDWEST DEUTSCHLAND
MIT
ELSASS u. ÖSTL. LOTHRINGEN
vor Ausbruch der französischen Revolution
1789.
Entworfen von Th. Menke, bearb. u. gez. von B. Hasenstein.
Maßstab 1:1.000.000
Deutsche Meilen
Geistliche Gebiete
Gebiete des Deutschen, Johanniter u. Malteser Ordens
Reichsstädte u. Reichsdörfer
Reichsritterschaftliche Gebiete
Grenze von Frankreich.
Abkürzungen: A.-Abt.-Abtei. B.-Bisthum. F.-Fth.-Fürstenthum. Gft.-Grafschaft. H.-Hrt.-Herrschaft. Hzgthm.-Herzogthum. Lgft.-Landgrafschaft. R.-Reichsritterschaft.
Farben-Erklärung
(alphabetisch)
Ansbach (Uebrbach a. d. Bärenth.)
Baden (B.-Baden u. B. Durlach)
Bayern (Kurpfalzbayern)
Blankenheim u. Gerolstein
Erbach (Erbach-Fürstenau, Erbach-Schönberg u. Reichserbach)
Fürstenberg
Hessen-Cassel (Meisenheim und Hessen-Rheinfels-Rotenburg &c.)
Hessen-Darmstadt (mit Hessen-Homburg)
Hohenzollern-Hechingen
Hohenlohe
Hohenstein
Kempenich-Reifferscheid
Leiningen
Leyen
Limpurg-Gaildorf (Thalheim a. Kocher)
Löwenstein-Wertheim
Nassau (Usingen, Weilburg, Saarbrücken u. Weilburg)
Oesterreichische Gebiete
Oettingen
Pappenheim
Pfalz (Kurpfalz, Pfalz-Neuburg u. Zweibrücken)
Rheingrafen
Salm (Salm-Kyrburg)
Sickingen
Solms
Sponheim (getheilt zwischen Kurpfalz, Baden u. Zweibrücken)
Taxis
Thengen
Waldburg
Wied-Runkel
Wirtemberg
Ysenburg (Ysenburg, Ysenburg-Büdingen, Ysenburg-Meerholz, und Ysenburg-Wächtersbach)
HERZOGTHUM LUXEMBURG
BURGUND
LOTHRINGEN
RHEINGR.
NASSAU-SAARBRÜCKEN
NASSAU-USINGEN
NASSAU-WEILBURG
KURMAINZ
KURTRIER
KURPFALZ
BISTH. SPEYER
BISTH. WORMS
BISTH. FULDA
LGFT. HESSEN-DARMSTADT
LGFT. HESSEN-HOMBURG
MGFT. BADEN-DURLACH
MGFT. BADEN-BADEN
HZGTHM. WIRTEMBERG
FÜRSTENBERG
FÜRSTENBERG-HEILIGENBERG
FÜRSTENBERG-STÜHLINGEN
FÜRSTENBERG-WERDENBERG
FÜRSTENBERG-WOLFACH
FÜRSTENBERG-HERRENBERG
FÜRSTENBERG-MESSKIRCH
FÜRSTENBERG-TROCHTELFINGEN
FÜRSTENBERG-WEITRA
FÜRSTENBERG-KINSBERG
FÜRSTENBERG-HOHENFELS
FÜRSTENBERG-GUTTENBERG
FÜRSTENBERG-HOHENBERG
FÜRSTENBERG-HOHENBERG-OTTINGEN
FÜRSTENBERG-HOHENBERG-OTTINGEN-WALLERSTEIN
FÜRSTENBERG-HOHENBERG-OTTINGEN-WALLERSTEIN-KIRCHBERG
FÜRSTENBERG-HOHENBERG-OTTINGEN-WALLERSTEIN-KIRCHBERG-WEISSENHORN
FÜRSTENBERG-HOHENBERG-OTTINGEN-WALLERSTEIN-KIRCHBERG-WEISSENHORN-HOHENSTEIN
FÜRSTENBERG-HOHENBERG-OTTINGEN-WALLERSTEIN-KIRCHBERG-WEISSENHORN-HOHENSTEIN-HOHENSTEIN-HOHENSTEIN
FÜRSTENBERG-HOHENBERG-OTTINGEN-WALLERSTEIN-KIRCHBERG-WEISSENHORN-HOHENSTEIN-HOHENSTEIN-HOHENSTEIN-HOHENSTEIN
FÜRSTENBERG-HOHENBERG-OTTINGEN-WALLERSTEIN-KIRCHBERG-WEISSENHORN-HOHENSTEIN-HOHENSTEIN-HOHENSTEIN-HOHENSTEIN-HOHENSTEIN
FÜRSTENBERG-HOHENBERG-OTTINGEN-WALLERSTEIN-KIRCHBERG-WEISSENHORN-HOHENSTEIN-HOHENSTEIN-HOHENSTEIN-HOHENSTEIN-HOHENSTEIN-HOHENSTEIN
FÜRSTENBERG-HOHENBERG-OTTINGEN-WALLERSTEIN-KIRCHBERG-WEISSENHORN-HOHENSTEIN-HOHENSTEIN-HOHENSTEIN-HOHENSTEIN-HOHENSTEIN-HOHENSTEIN-HOHENSTEIN
FÜRSTENBERG-HOHENBERG-OTTINGEN-WALLERSTEIN-KIRCHBERG-WEISSENHORN-HOHENSTEIN-HOHENSTEIN-HOHENSTEIN-HOHENSTEIN-HOHENSTEIN-HOHENSTEIN-HOHENSTEIN-HOHENSTEIN
FÜRSTENBERG-HOHENBERG-OTTINGEN-WALLERSTEIN-KIRCHBERG-WEISSENHORN-HOHENSTEIN-HOHENSTEIN-HOHENSTEIN-HOHENSTEIN-HOHENSTEIN-HOHENSTEIN-HOHENSTEIN-HOHENSTEIN-HOHENSTEIN
FÜRSTENBERG-HOHENBERG-OTTINGEN-WALLERSTEIN-KIRCHBERG-WEISSENHORN-HOHENSTEIN-HOHENSTEIN-HOHENSTEIN-HOHENSTEIN-HOHENSTEIN-HOHENSTEIN-HOHENSTEIN-HOHENSTEIN-HOHENSTEIN-HOHENSTEIN
FÜRSTENBERG-HOHENBERG-OTTINGEN-WALLERSTEIN-KIRCHBERG-WEISSENHORN-HOHENSTEIN-HOHENSTEIN-HOHENSTEIN-HOHENSTEIN-HOHENSTEIN-HOHENSTEIN-HOHENSTEIN-HOHENSTEIN-HOHENSTEIN-HOHENSTEIN-HOHENSTEIN
FÜRSTENBERG-HOHENBERG-OTTINGEN-WALLERSTEIN-KIRCHBERG-WEISSENHORN-HOHENSTEIN-HOHENSTEIN-HOHENSTEIN-HOHENSTEIN-HOHENSTEIN-HOHENSTEIN-HOHENSTEIN-HOHENSTEIN-HOHENSTEIN-HOHENSTEIN-HOHENSTEIN-HOHENSTEIN
FÜRSTENBERG-HOHENBERG-OTTINGEN-WALLERSTEIN-KIRCHBERG-WEISSENHORN-HOHENSTEIN-HOHENSTEIN-HOHENSTEIN-HOHENSTEIN-HOHENSTEIN-HOHENSTEIN-HOHENSTEIN-HOHENSTEIN-HOHENSTEIN-HOHENSTEIN-HOHENSTEIN-HOHENSTEIN-HOHENSTEIN
FÜRSTENBERG-HOHENBERG-OTTINGEN-WALLERSTEIN-KIRCHBERG-WEISSENHORN-HOHENSTEIN-HOHENSTEIN-HOHENSTEIN-HOHENSTEIN-HOHENSTEIN-HOHENSTEIN-HOHENSTEIN-HOHENSTEIN-HOHENSTEIN-HOHENSTEIN-HOHENSTEIN-HOHENSTEIN-HOHENSTEIN-HOHENSTEIN
FÜRSTENBERG-HOHENBERG-OTTINGEN-WALLERSTEIN-KIRCHBERG-WEISSENHORN-HOHENSTEIN-HOHENSTEIN-HOHENSTEIN-HOHENSTEIN-HOHENSTEIN-HOHENSTEIN-HOHENSTEIN-HOHENSTEIN-HOHENSTEIN-HOHENSTEIN-HOHENSTEIN-HOHENSTEIN-HOHENSTEIN-HOHENSTEIN-HOHENSTEIN
FÜRSTENBERG-HOHENBERG-OTTINGEN-WALLERSTEIN-KIRCHBERG-WEISSENHORN-HOHENSTEIN-HOHENSTEIN-HOHENSTEIN-HOHENSTEIN-HOHENSTEIN-HOHENSTEIN-HOHENSTEIN-HOHENSTEIN-HOHENSTEIN-HOHENSTEIN-HOHENSTEIN-HOHENSTEIN-HOHENSTEIN-HOHENSTEIN-HOHENSTEIN-HOHENSTEIN
FÜRSTENBERG-HOHENBERG-OTTINGEN-WALLERSTEIN-KIRCHBERG-WEISSENHORN-HOHENSTEIN-HOHENSTEIN-HOHENSTEIN-HOHENSTEIN-HOHENSTEIN-HOHENSTEIN-HOHENSTEIN-HOHENSTEIN-HOHENSTEIN-HOHENSTEIN-HOHENSTEIN-HOHENSTEIN-HOHENSTEIN-HOHENSTEIN-HOHENSTEIN-HOHENSTEIN-HOHENSTEIN
FÜRSTENBERG-HOHENBERG-OTTINGEN-WALLERSTEIN-KIRCHBERG-WEISSENHORN-HOHENSTEIN-HOHENSTEIN-HOHENSTEIN-HOHENSTEIN-HOHENSTEIN-HOHENSTEIN-HOHENSTEIN-HOHENSTEIN-HOHENSTEIN-HOHENSTEIN-HOHENSTEIN-HOHENSTEIN-HOHENSTEIN-HOHENSTEIN-HOHENSTEIN-HOHENSTEIN-HOHENSTEIN-HOHENSTEIN
FÜRSTENBERG-HOHENBERG-OTTINGEN-WALLERSTEIN-KIRCHBERG-WEISSENHORN-HOHENSTEIN-HOHENSTEIN-HOHENSTEIN-HOHENSTEIN-HOHENSTEIN-HOHENSTEIN-HOHENSTEIN-HOHENSTEIN-HOHENSTEIN-HOHENSTEIN-HOHENSTEIN-HOHENSTEIN-HOHENSTEIN-HOHENSTEIN-HOHENSTEIN-HOHENSTEIN-HOHENSTEIN-HOHENSTEIN-HOHENSTEIN
FÜRSTENBERG-HOHENBERG-OTTINGEN-WALLERSTEIN-KIRCHBERG-WEISSENHORN-HOHENSTEI

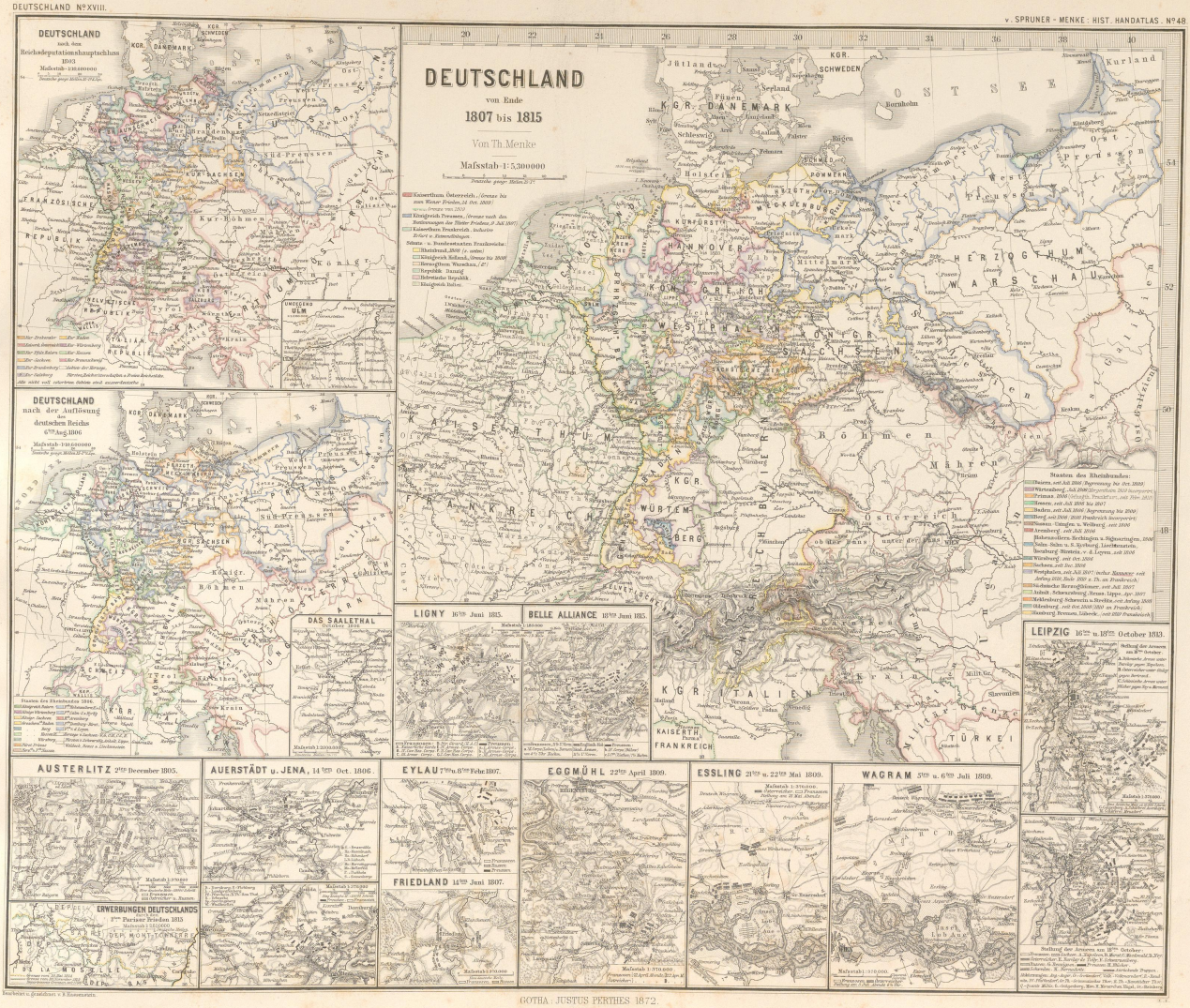

GOTHA · JUSTUS PERTHES 1872.



GOTHA: JUSTUS PERTHES 1872.

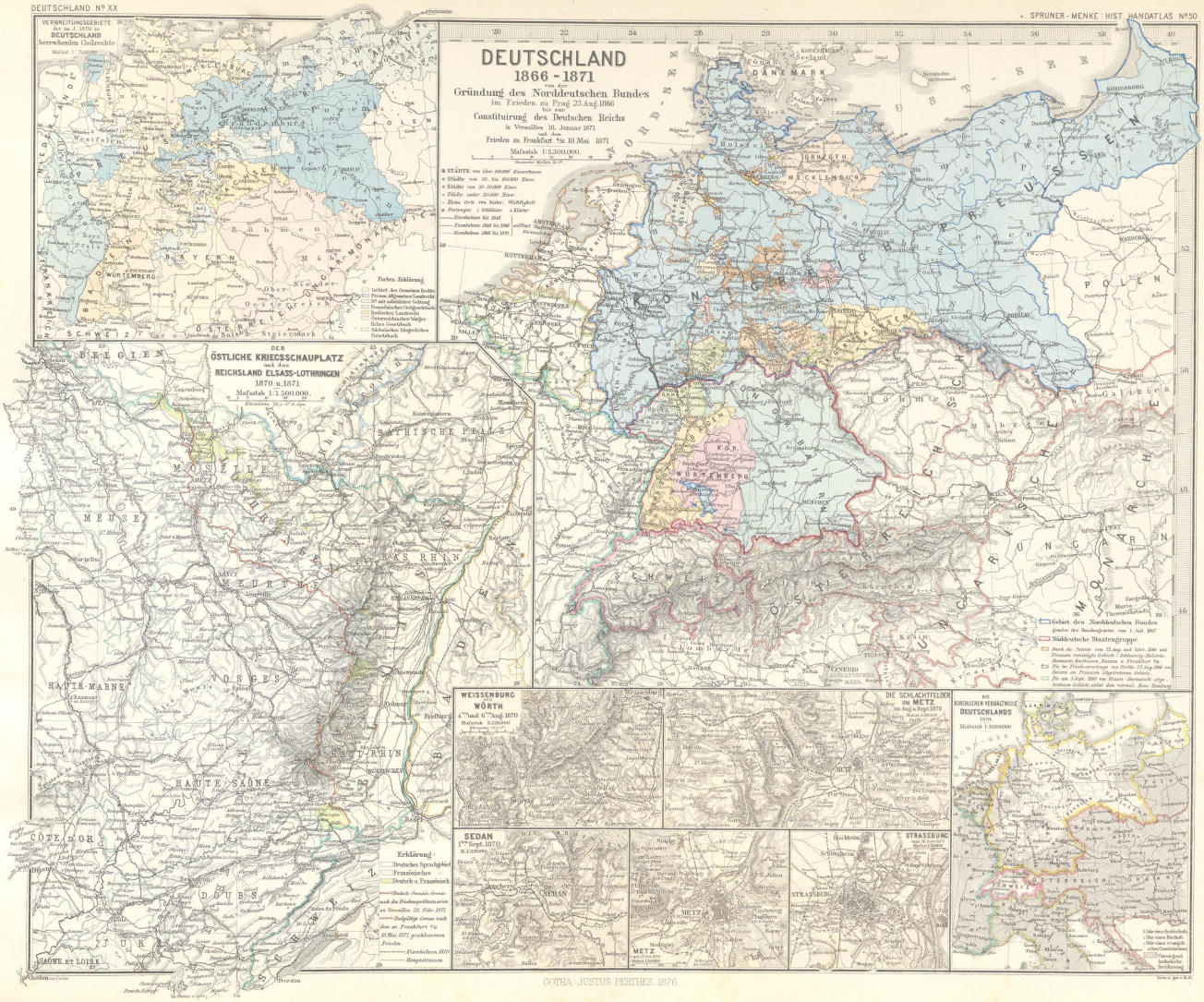
DEUTSCHLAND
1866 - 1871
vom der
Gründung des Norddeutschen Bundes
im Frieden zu Prag 23.Aug.1866
bis zur
Constituirung des Deutschen Reichs
in Versailles 18. Januar 1871
und dem
Frieden zu Frankfurt a/M. 10.Mai 1871
Maßstab 1:5,500,000.
VERBREITUNGSGEBIETE der im J. 1870 in DEUTSCHLAND herrschenden Umlaufmittel
Farben-Erklärung
DER ÖSTLICHE KRIEGSSCHAUPLATZ und das REICHSLAND ELSASS-LOTHRINGEN 1870 u.1871
Maßstab 1:1,500,000.
Erklärung
WEISSENBURG und WÖRTH 4ten und 6ten Aug. 1870
Maßstab 1:200,000
SEDAN 1ten Sept. 1870
M.1:200,000
DIE SCHLACHTFELDER um METZ im Aug. u. Sept. 1870
STRASSBURG
DIE KIRCHLICHEN VERHÄLTNISSE DEUTSCHLANDS 1870.
Maßstab 1:30,000,000
Gebiet des Norddeutschen Bundes
Süddeutsche Staatengruppe
BELGIEN
LUXEMBURG
HOLLAND
DÄNEMARK
SCHWEIZ
ÖSTERREICH
FRANKREICH
POLEN
BAYERN
WÜRTTEMBERG
BADEN
HESSEN
MECKLENBURG
OLDENBURG
HANNOVER
PREUSSEN
SACHSEN
BÖHMEN
MÄHREN
UNGARN
MOSELLE
MEUSE
MEURTHE
VOSGES
HAUTE-MARNE
HAUTE-SAÔNE
CÔTE-D'OR
DOUBS
JURA
SAÔNE ET LOIRE
RHEIN
NIEDERRHEIN
OBERRHEIN
METZ
STRASSBURG
SEDAN
KÖNIGSBERG
BERLIN
WIEN
PRAG
MÜNCHEN
STUTTGART
KARLSRUHE
DARMSTADT
DRESDEN
HANNOVER
KÖLN
FRANKFURT
MAINZ
TRIER
METZ
STRASSBURG

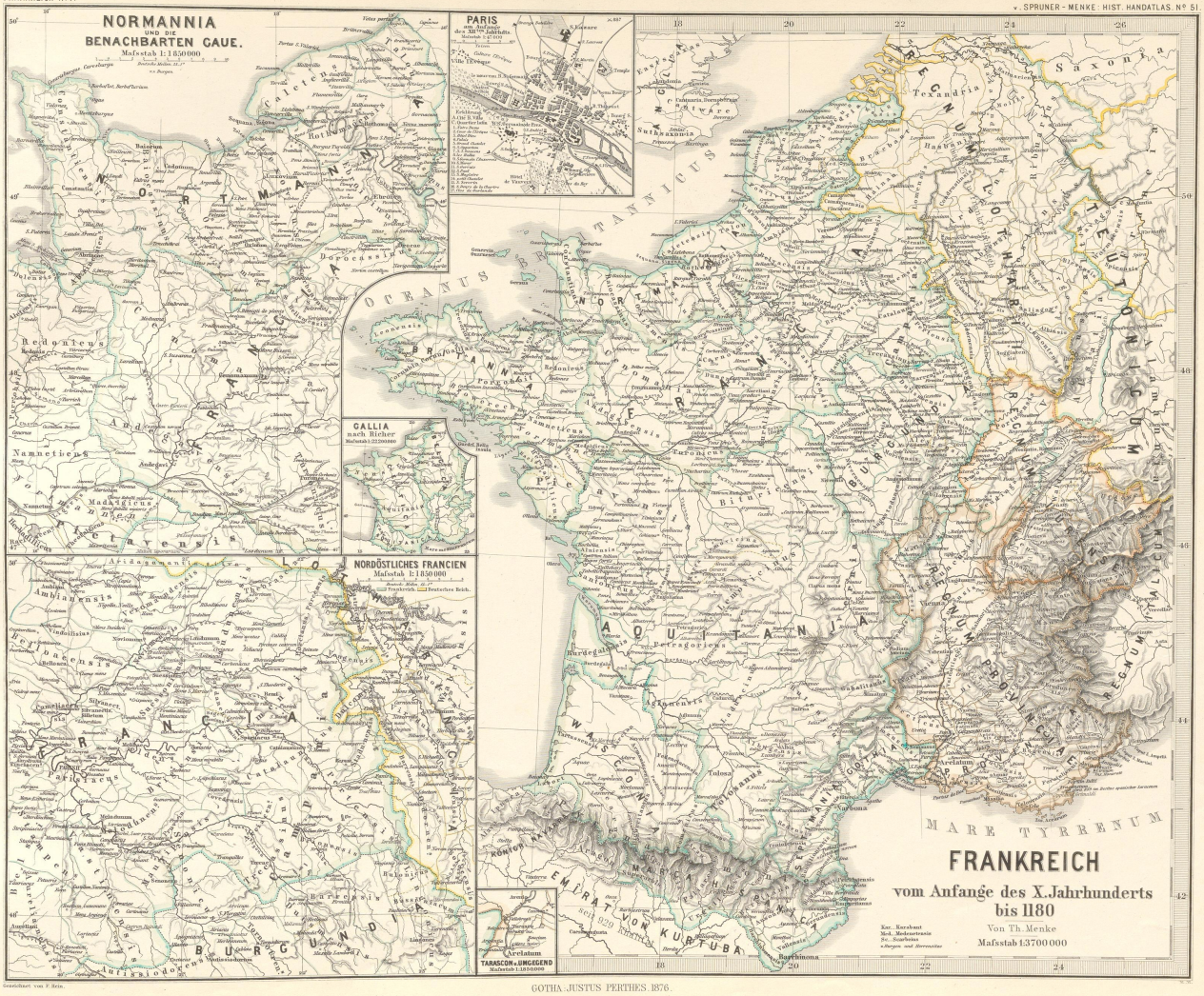

GOTHA. JUSTUS PERTHES. 1876.

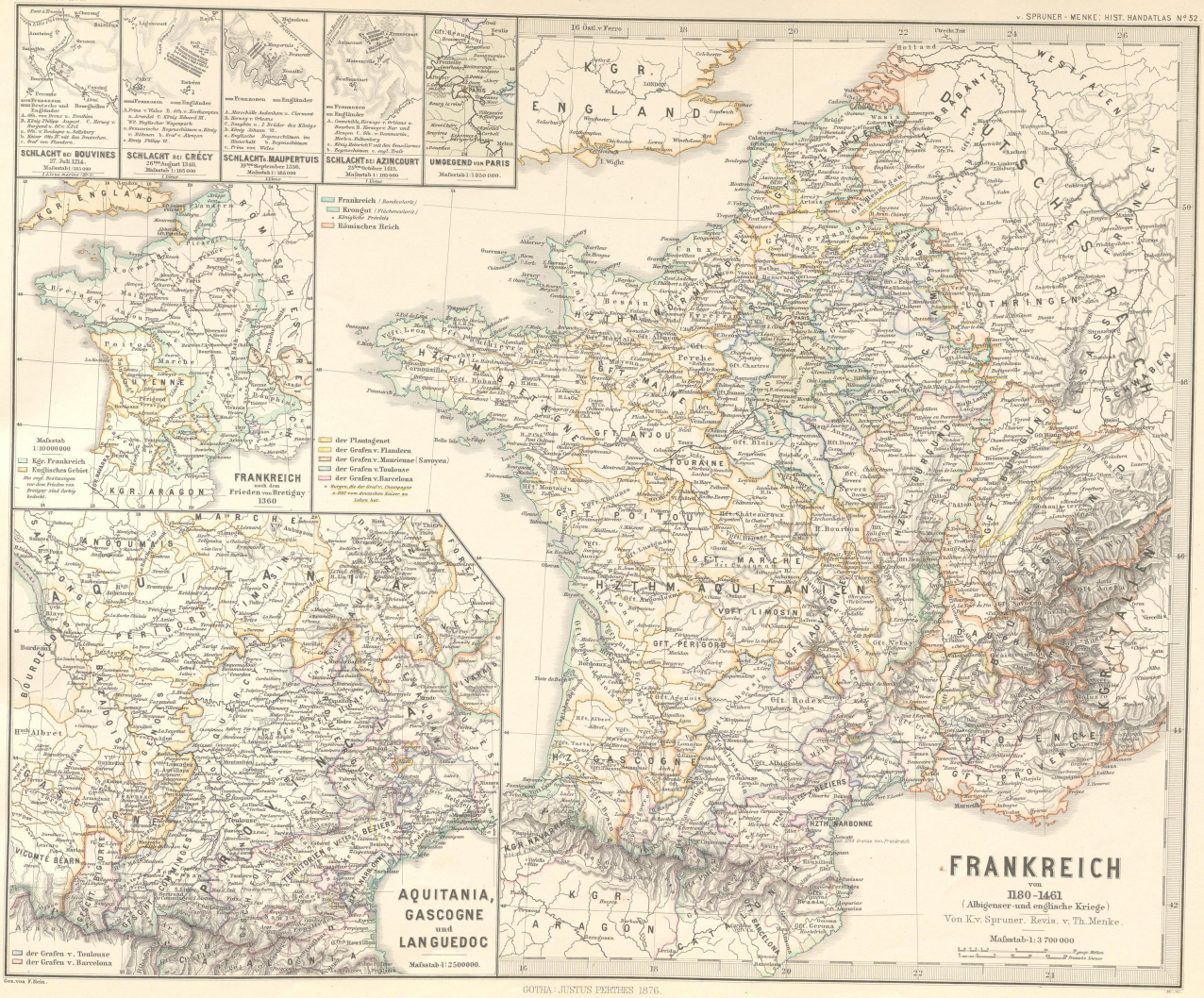

Gez. von F. Rein.

GOTHA · JUSTUS PERTHES 1876.

FRANKREICH

nach seiner

kirchlichen Eintheilung

bis

1322

Von K. v. Spruner

Revision v. Th. Menke

Maßstab = 1: 3 700 000

Zeichenerklärung

4 ERZBISTHÜMER

4 Bisthümer

4 9 versetzt oder eingegangen

1 Kloster

Dolus: Erzbisthum über die britannischen Bisthümer von der zweiten Hälfte des 3. Jahrhunderts bis 314.

FRANKREICHS kirchliche Eintheilung

von 1322 bis zur Revolution.

Maßstab 1: 6 000 000

4 Erzbisthümer

4 Bisthümer

1 Kloster

Provinz Frankreich unter Ludwig XII.

Die beigesetzten Jahreszahlen beziehen sich auf die Errichtung der Bisthümer resp. Erzbisthümer.

GOTHA. JUSTUS PERTHES. 1872.

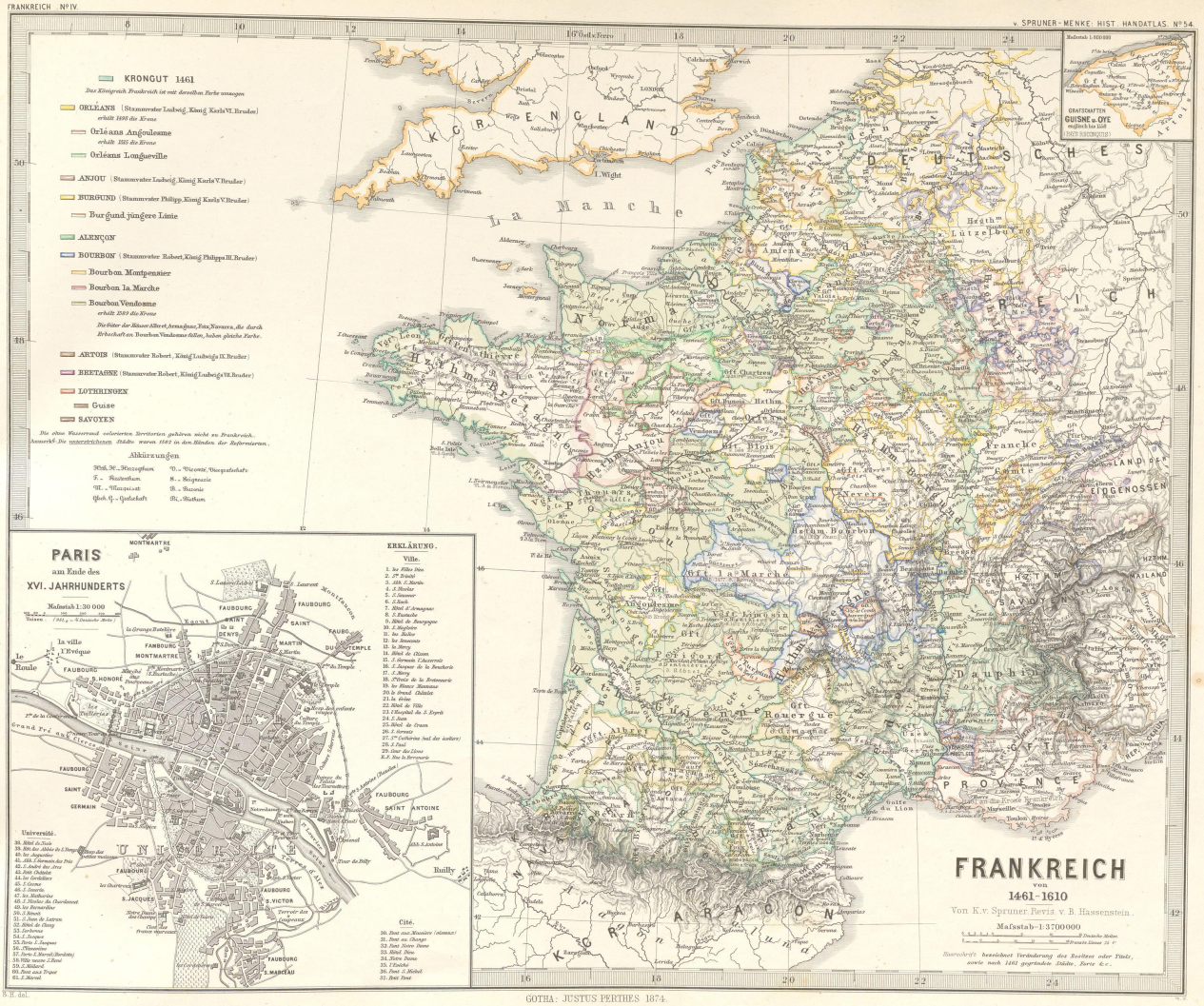
KRONGUT 1461
Das Königreich Frankreich ist mit dunkelblau Farbe umzogen.
ORLEANS (Stammvater Ludwig, König Karls VI. Bruder)
erhält 1498 die Krone
Orléans Angoulesme
erhält 1515 die Krone
Orléans Longueville
ANJOU (Stammvater Ludwig, König Karls V. Bruder)
BURGUND (Stammvater Philipp, König Karls V. Bruder)
Burgund jüngere Linie
ALENÇON
BOURBON (Stammvater Robert, König Philipps III. Bruder)
Bourbon Montpensier
Bourbon la Marche
Bourbon Vendosme
erhält 1589 die Krone
Die Güter der Häuser Albret, Armagnac, Foix, Navarra, die durch Erbschaft an d. Bourbon Vendosme fallen, haben gleiche Farbe.
ARTOIS (Stammvater Robert, König Ludwigs IX. Bruder)
BRETAGNE (Stammvater Robert, König Ludwigs VII. Bruder)
LOTHRINGEN
Guise
SAVOYEN
Die ohne Wasserrand colorirten Territorien gehören nicht zu Frankreich.
Die unterstrichenen Städte waren 1562 in den Händen der Reformirten.
Abkürzungen
Hzth. H. = Herzogthum
V. = Vicomte, Vicegrafschaft
H. = Hauptstadt
S. = Seigneurie
M. = Marquisat
B. = Baronie
Gsch. G. = Grafschaft
Bl. = Balliage
PARIS
am Ende des
XVI. JAHRHUNDERTS
Maßstab 1:30 000
ERKLÄRUNG.
Ville.
Cité.
Université.
FRANKREICH
von
1461-1610
Von K.v. Spruner. Revis. v. B. Hassenstein.
Maßstab 1:3700000
GRAFSCHAFTEN
GUISNE u. OYE
englisch bis 1558
(DAN BURGUNDISCH)
Rothe Grenzlinien bezeichnet Veränderung des Besitzes oder Titels, sowie nach 1461 gegründete Städte, Forts &c.
La Manche
GROSSBRITANNIEN
I. Wight
DEUTSCHES
REICH
Hzth.m Lutzelburg
Hzth.m Lothringen
Hzth.m Bar
Hzth.m Burgund
Hzth.m Savoyen
Grfsch. Burgund
Grfsch. Nizza
Grfsch. Vaudemont
Grfsch. Blamont
Grfsch. Salm
Grfsch. Chiny
Grfsch. Falkenberg
Grfsch. Sponheim
Grfsch. Zweibrücken
Grfsch. Veldenz
Grfsch. Leiningen
Grfsch. Hanau-Lichtenberg
Grfsch. Nassau-Saarbrücken
Grfsch. Nassau-Weilburg
Grfsch. Nassau-Saarwerden
Grfsch. Nassau-Idstein
Grfsch. Nassau-Usingen
Grfsch. Nassau-Dillenburg
Grfsch. Nassau-Siegen
Grfsch. Nassau-Hadamar
Grfsch. Nassau-Beilstein
Grfsch. Nassau-Diez

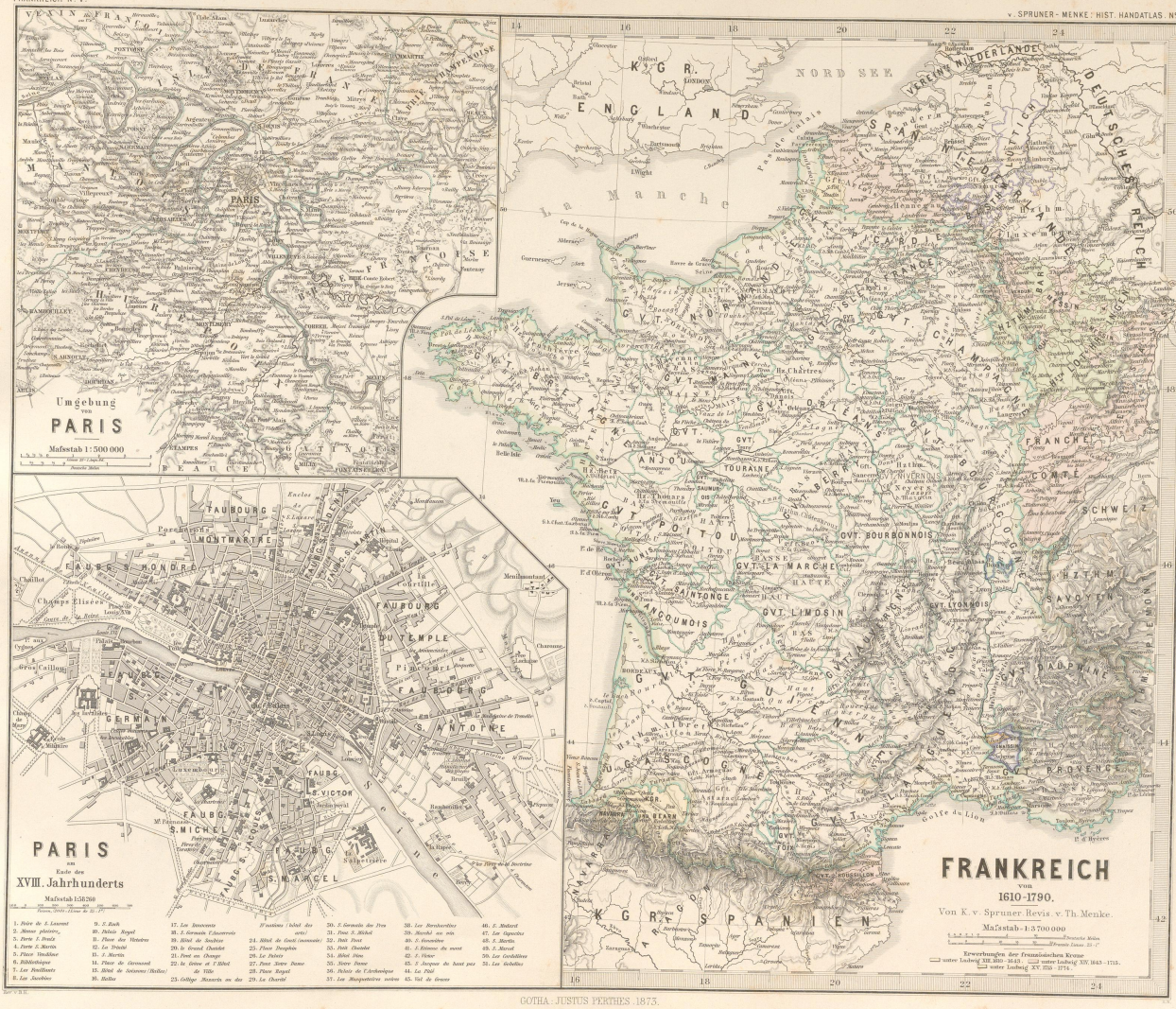
Umgebung von PARIS
Maßstab 1:500 000
PARIS
Maßstab 1:36260
PARIS am Ende des XVIII. Jahrhunderts
FRANKREICH von 1610-1790.
Von K. v. Spruner Revis. v. Th. Menke.
Maßstab 1:3 700 000
Erwerbungen der französischen Krone
unter Ludwig XIII. 1610-1643.
unter Ludwig XIV. 1643-1715.
unter Ludwig XV. 1715-1774.
NORD SEE
ENGLAND
SPANIEN
DEUTSCHES REICH
SCHWEIZ
SAVOYEN
PROVENCE
FRANCHE COMTE
GUYENNE
GASCOGNE
DAUPHINE
LANGUEDOC
ANJOU
TOURAINE
GVT. BOURBONNOIS
GVT. LIMOSIN
GVT. LYONNOIS
GVT. LA MARCHE
SAINTONGE
ANGOUMOIS
BEARN
NAVARRE
BORDEAUX
PARIS
VERSAILLES
FAUBOURG MONTMARTRE
FAUBOURG S. ANTOINE
FAUBOURG S. MARCEL
FAUBOURG S. MICHEL
FAUBOURG S. VICTOR
FAUBOURG DU TEMPLE
Champs Elisées
Jardin des Plantes
Luxembourg
Palais Royal
Tuileries
Pont Neuf
Pont Royal
Pont S. Michel
Pont Notre Dame
Pont au Change
Pont Marie
Pont Louis XVI
Pont de la Concorde
Pont de Jena
Pont des Invalides
Pont d'Austerlitz
Pont de la Tournelle
Pont de la Cité
Pont de Bercy
Pont d'Iéna
Pont de Sèvres
Pont de Grenelle
Pont de Passy
Pont d'Auteuil
Pont de la Conférence
Pont de Charenton
Pont de Choisy
Pont de Vitry
Pont de Villeneuve St. Georges
Pont de Corbeil
Pont de Melun
Pont de Montereau
Pont de Nogent
Pont de Meaux
Pont de Lagny
Pont de Gournay
Pont de Neuilly
Pont de Courbevoie
Pont de Bezons
Pont de Maisons
Pont de Poissy
Pont de Meulan
Pont de Mantes
Pont de Vernon
Pont de Pont de l'Arche
Pont de Rouen
Pont de Pont de l'Arche
Pont de Elbeuf
Pont de Pont de l'Arche
Pont de Pont de l'Arche
Pont de Pont de l'Arche



Gezeichnet von E. Mayr.

GOTHA . JUSTUS PERTHES . 1871.

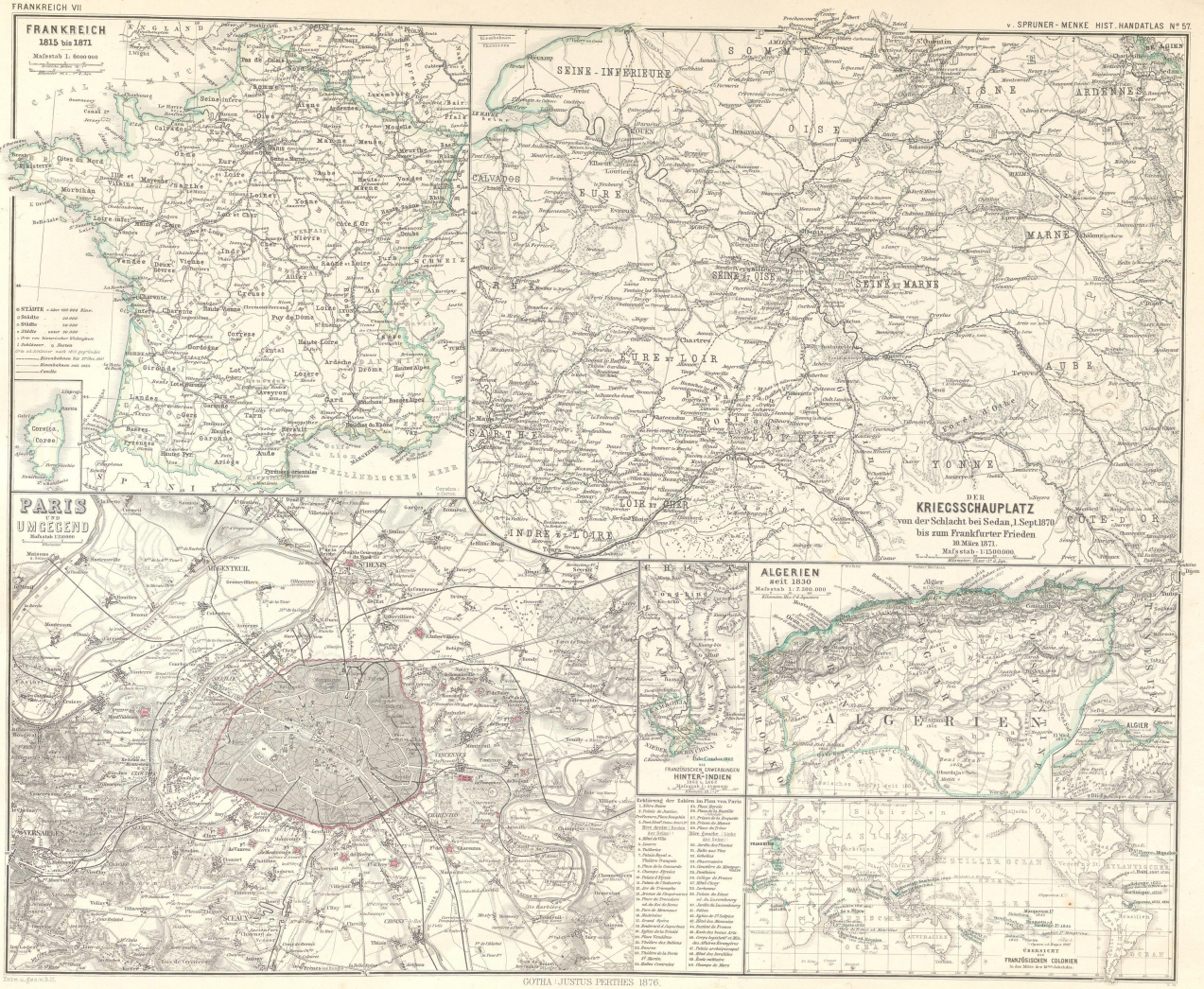

GOTHA: JUSTUS PERTHES 1876.

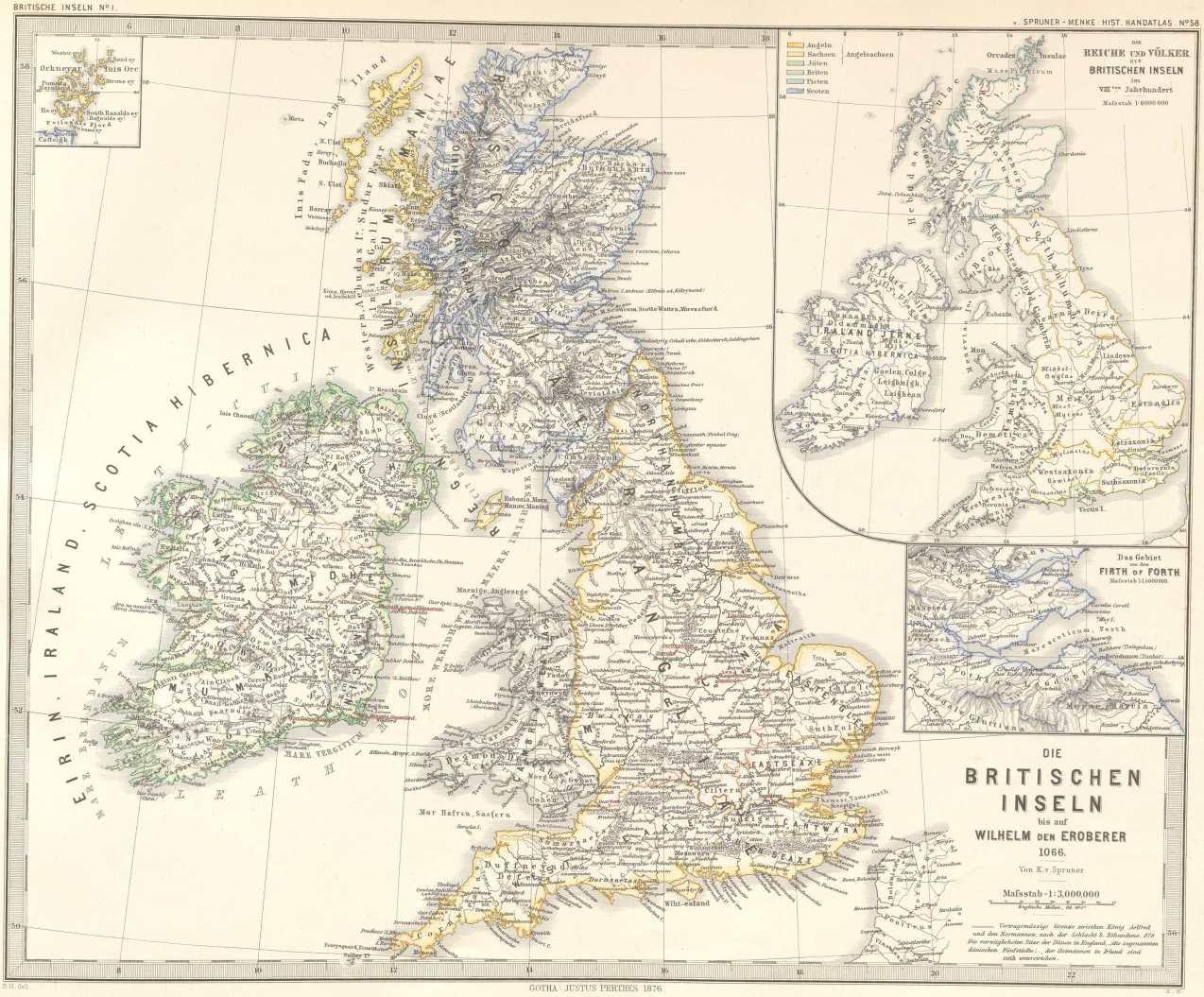
DIE
BRITISCHEN
INSELN
bis auf
WILHELM DEN EROBERER
1066.
Von K.v.Spruner
Maßstab 1:3,000,000
DIE
REICHE UND VÖLKER
DER
BRITISCHEN INSELN
im
VIII^ten Jahrhundert
Maßstab 1:6000 000
Das Gebiet
des
FIRTH OF FORTH
Maßstab 1:1500000.
Angeln
Sachsen
Jüten
Briten
Picten
Scoten
Angelsachsen
Orcades Insulae
Mare Britannicum
Hibernia
Scotia
Britannia
Germania
Gallia
Mare Germanicum
Mare Hibernicum
Mare Atlanticum
Mare Fretum
Mare Scoticum
Mare Verginius
Mare Hafren, Saefern
Wiht-ealand
Vectis I.
Orkneyar
Inis Orc
Caithness
Barray
Skiddaford
Carlisle
Chester
Lincoln
Cirencester
Winchester
Canterbury
Rochester
Dorchester
Exeter
Penmaen Mawr
Menai
Anglesey
Conway
Bangor
Caernarvon
Aberconway
Aberystwith
Cardigan
Carmarthen
Tenby
Pembroke
Haverfordwest
Swansea
Cardiff
Caerleon
Monmouth
Gloucester
Worcester
Hereford
Shrewsbury
Chester
Stafford
Derby
Nottingham
Leicester
Northampton
Oxford
Reading
Salisbury
Southampton
Chichester
Lewes
Hastings
Dover
Sandwich
Maidstone
Canterbury
Rochester
London
Colchester
Ipswich
Norwich
Yarmouth
Lincoln
Boston
Peterborough
Cambridge
Ely
Huntingdon
Bedford
Hertford
Aylesbury
Buckingham
Oxford
Abingdon
Reading
Basingstoke
Winchester
Southampton
Salisbury
Dorchester
Exeter
Launceston
Truro
Penzance
Falmouth
Plymouth
Barnstaple
Taunton
Bath
Bristol

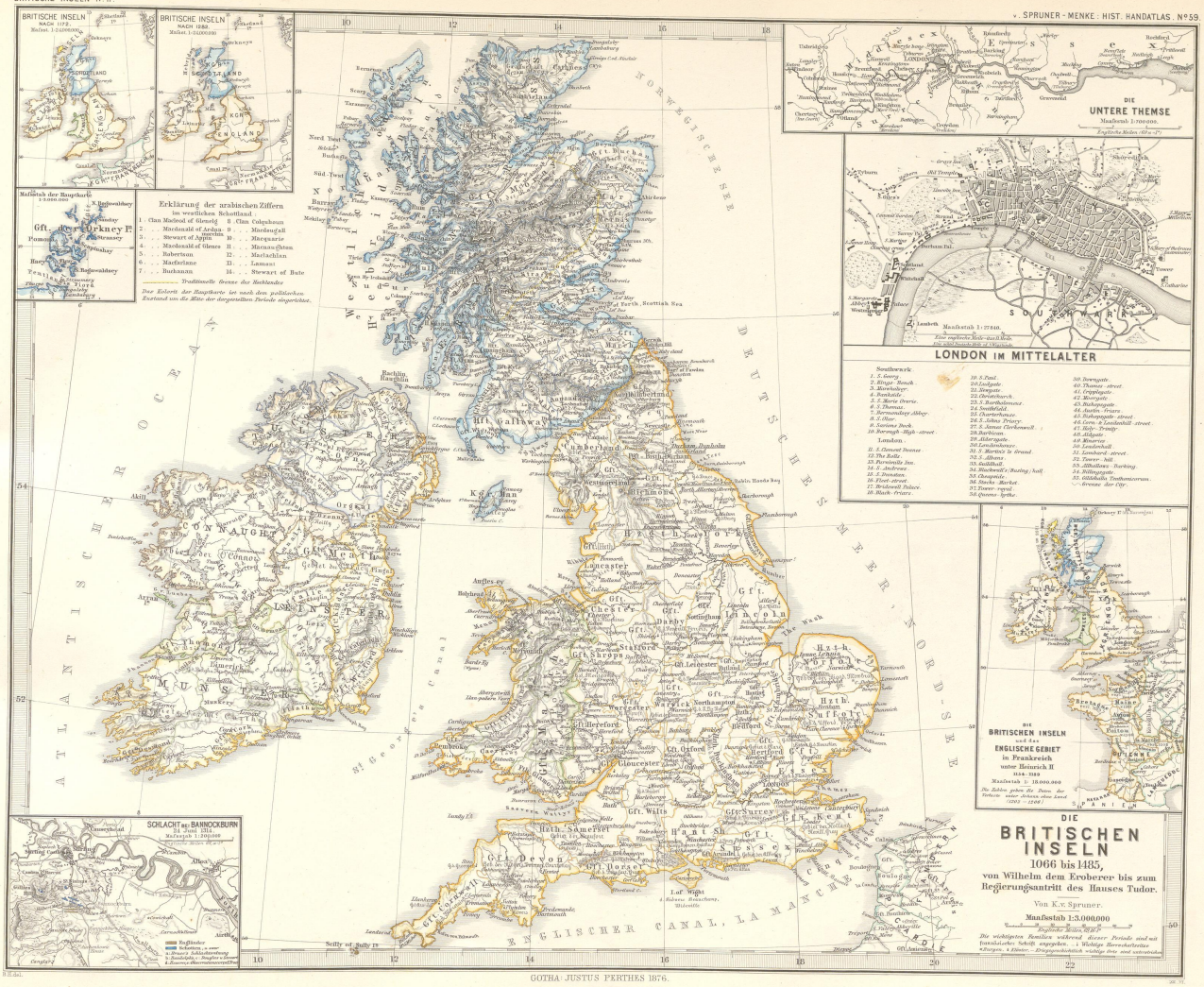
BRITISCHE INSELN
NACH 1172.
BRITISCHE INSELN
NACH 1282.
Erklärung der arabischen Ziffern
im westlichen Schottland.
1. Clan Macleod of Glenelg
2. . . . Macdonald of Arduamurchan
3. . . . Stewart of Appin
4. . . . Macdonald of Glencoe
5. . . . Robertson
6. . . . Macfarlane
7. . . . Buchanan
8. Clan Colquhoun
9. . . . Macdougall
10. . . . Macquarie
11. . . . Macnaughten
12. . . . Maclachlan
13. . . . Lamont
14. . . . Stewart of Bute
Traditionelle Grenze der Highlander
Das Kolorit der Hauptkarte ist nach den politischen Zustand um die Mitte der dargestellten Periode eingerichtet.
Maßstab der Hauptkarte 1:3.000.000
Gft. der Orkney I.
Pomona
Hoy
Stronsay
Eday
Rousay
Sanday
Westray
Papa Westray
Pentland Firth
Kirkwall
Stromness
Scapa Flow
Longitude West from Greenwich
Nord Yest
Süd Yest
Nord Ost
Süd Ost
Barrow
Mündung d. Thay
Tweed
Berwick
Holy Island
Farne Is.
Bamburgh
Alnwick
Tynemouth
Durham
Newcastle
Hartlepool
Whitby
Scarborough
Flamborough Head
Spurn Head
Humber
Hull
Grimsby
Boston
Lincoln
Peterborough
Ely
Cambridge
Norwich
Yarmouth
Lowestoft
Ipswich
Colchester
Harwich
Maldon
Chelmsford
Tilbury
Gravesend
Rochester
Canterbury
Dover
Deal
Ramsgate
Margate
Sheerness
Faversham
Hythe
Romney
Rye
Winchelsea
Hastings
Eastbourne
Beachy Head
Brighton
Shoreham
Arundel
Chichester
Portsmouth
Southampton
Lymington
Poole
Weymouth
Portland
Lyme Regis
Exmouth
Torbay
Dartmouth
Plymouth
Falmouth
Penzance
Land's End
Scilly Is.
Isles of Scilly
Lundy I.
Bristol Channel
Cardigan Bay
Holyhead
Anglesey
Menai Strait
Bangor
Conway
Rhyl
Liverpool
Manchester
Chester
Shrewsbury
Wolverhampton
Birmingham
Coventry
Leicester
Nottingham
Derby
Stafford
Warwick
Northampton
Oxford
Gloucester
Worcester
Hereford
Bristol
Bath
Wells
Taunton
Exeter
Barnstaple
Ilfracombe
Milford Haven
Pembroke
Carmarthen
Swansea
Cardiff
Newport
Monmouth
Aberystwyth
Aberdovey
Barmouth
Caernarvon
Beaumaris
Carlisle
Penrith
Kendal
Lancaster
Preston
Blackburn
Wigan
Warrington
Stockport
Macclesfield
Nantwich
Whitchurch
Oswestry
Ludlow
Hereford
Gloucester
Cirencester
Swindon
Reading
Windsor
Guildford
Kingston
Croydon
Dorking
Horsham
Lewes
Battle
Rye
Ashford
Maidstone
Tunbridge Wells
Sevenoaks
Dartford
Greenwich
Woolwich
Chatham
Rochester
Gravesend
Tilbury
Basildon
Brentwood
Romford
Ilford
Barking
Dagenham
Hornchurch
Upminster
Grays
Purfleet
Erith
Bexley
Sidcup
Orpington
Bromley
Beckenham
Penge
Sydenham
Lewisham
Deptford
Rotherhithe
Bermondsey
Southwark
Lambeth
Kensington
Chelsea
Fulham
Hammersmith
Acton
Ealing
Brentford
Hounslow
Staines
Egham
Windsor
Slough
Eton
Maidenhead
Henley
Wokingham
Bracknell
Ascot
Camberley
Farnham
Aldershot
Alton
Petersfield
Midhurst
Haslemere
Godalming
Guildford
Woking
Weybridge
Esher
Kingston
Richmond
Twickenham
Hampton
Sunbury
Shepperton
Chertsey
Addlestone
Virginia Water
Egham
Runnymede
Windsor
Eton
Slough
Uxbridge
Harrow
Wembley
Willesden
Hendon
Finchley
Barnet
Enfield
Edmonton
Tottenham
Hackney
Stoke Newington
Islington
Holborn
Westminster
City of London
Tower
St. Paul's
Whitehall
Charing Cross
Hyde Park
Kensington Gardens
Regent's Park
Marylebone
Paddington
Kilburn
Hampstead
Highgate
Muswell Hill
Wood Green
Tottenham
Walthamstow
Leyton
Ilford
Wanstead
Woodford
Chingford
Epping
Harlow
Bishop's Stortford
Hertford
Ware
Hoddesdon
Cheshunt
Waltham Cross
Broxbourne
St. Albans
Watford
Rickmansworth



Geographisch-v. H. Haessenstein.

GOTHA: JUSTUS PERTHES 1876.

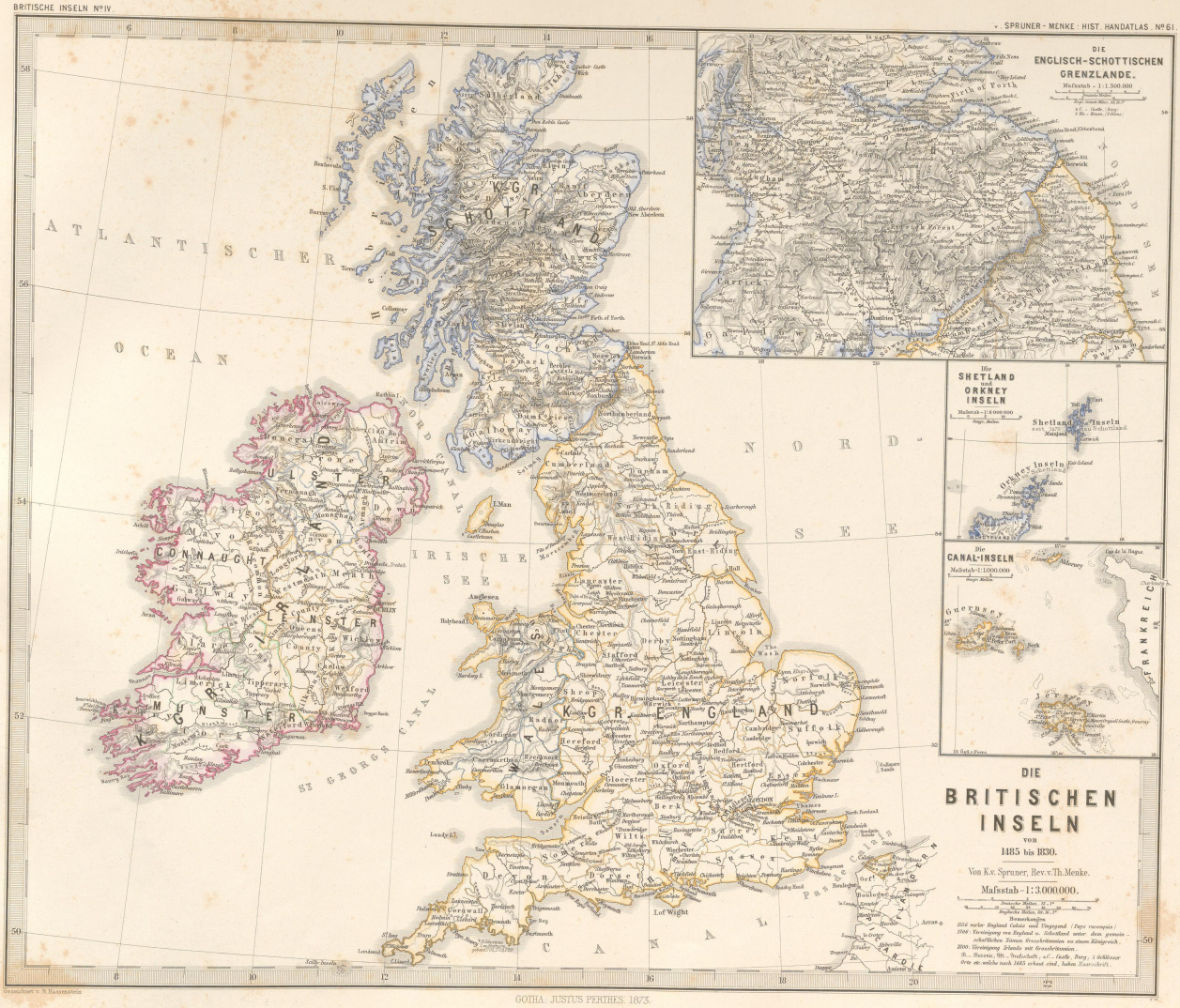

Gezeichnet v. B. Haasenstein

GOTHA: JUSTUS PERTHES. 1873.

BESITZUNGEN GROSSBRITANNIEN'S seit 1783 mit Angabe ihrer Erwerbungszeit.

BRITISCHE BESITZUNGEN IN NORDAMERICA BIS 1783.

QUEBEC brit. 1759.

HELGOLAND brit. 1808.

ADEN brit. 1838.

GIBRALTAR brit. 1704.

MAHON brit. 1708 bis 1782.

MALTA brit. 1800.

CAPSTADT brit. 1806.

St. HELENA brit. 1650.

HONG-KONG brit. 1842.

VORDER-INDIEN UM DAS JAHR 1760.

GOTHA. JUSTUS PERTHES. 1874.



STAATEN UND FAHRTEN DER NORMANNEN

vom

VIII. bis ins XII. JAHRHUNDERT

Von Th. Menke

Maßstab 1:25 000 000

VINLAND

Maßstab 1:2 500 000

EYSTRIBYGD

Maßstab 1:2 500 000

Nördlicher Polarkreis
Vatnajökull
Hekla
Geysir
Thingvellir
Reykjavik
Skalholt
Hvitarvatn
Eyrbyggja
Laxdoela
Vatnsdoela
Hrafnagil
Thorgeirsfell
Eyjafjord
Hvammr
Hrutafjord
Breidafjord
Borgarfjord
Hvalfjord
Faxafloi
Myrdalir
Hvitarvellir
Nordrvegr
Austrvegr
Vestrvegr
Sudrvegr
Gullbringusysla
Kjalarnes
Kjalarnesthing
Arnessysla
Rangarvallasysla
Skaptafellssysla
Myrdalssysla
Skaptafell
Reykjanes
Snaefellsnes
Hvitramannaland
Hvitramannakonungr
Hvitramannaskip
Hvitramannasund
Hvitramannaeyjar
Hvitramannafell
Hvitramannahraun
Hvitramannaskogr
Hvitramannavatn
Hvitramannaá
Hvitramannaós
Hvitramannaós
Hvitramannaós

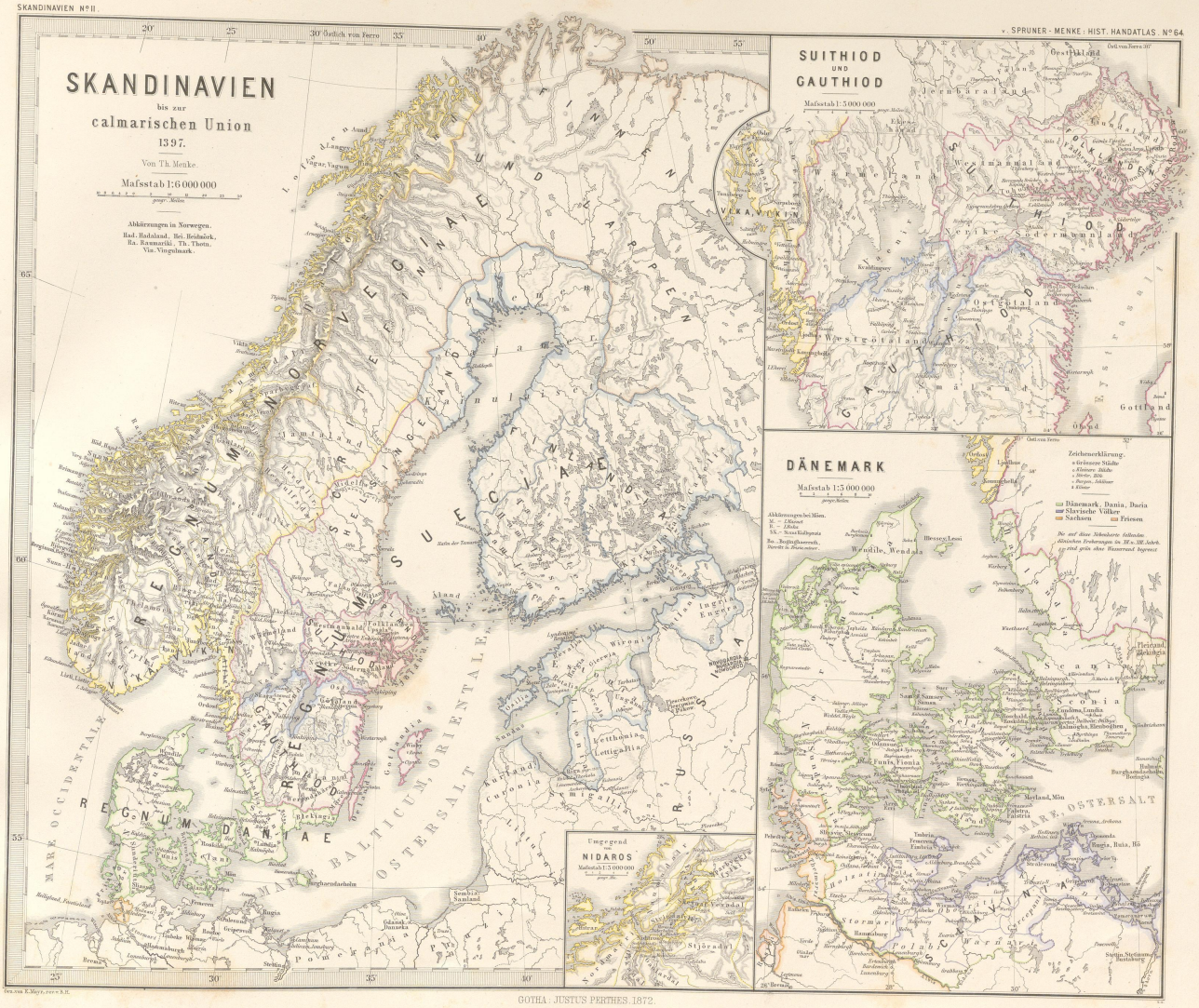

GOTHA: JUSTUS PERTHES. 1872.

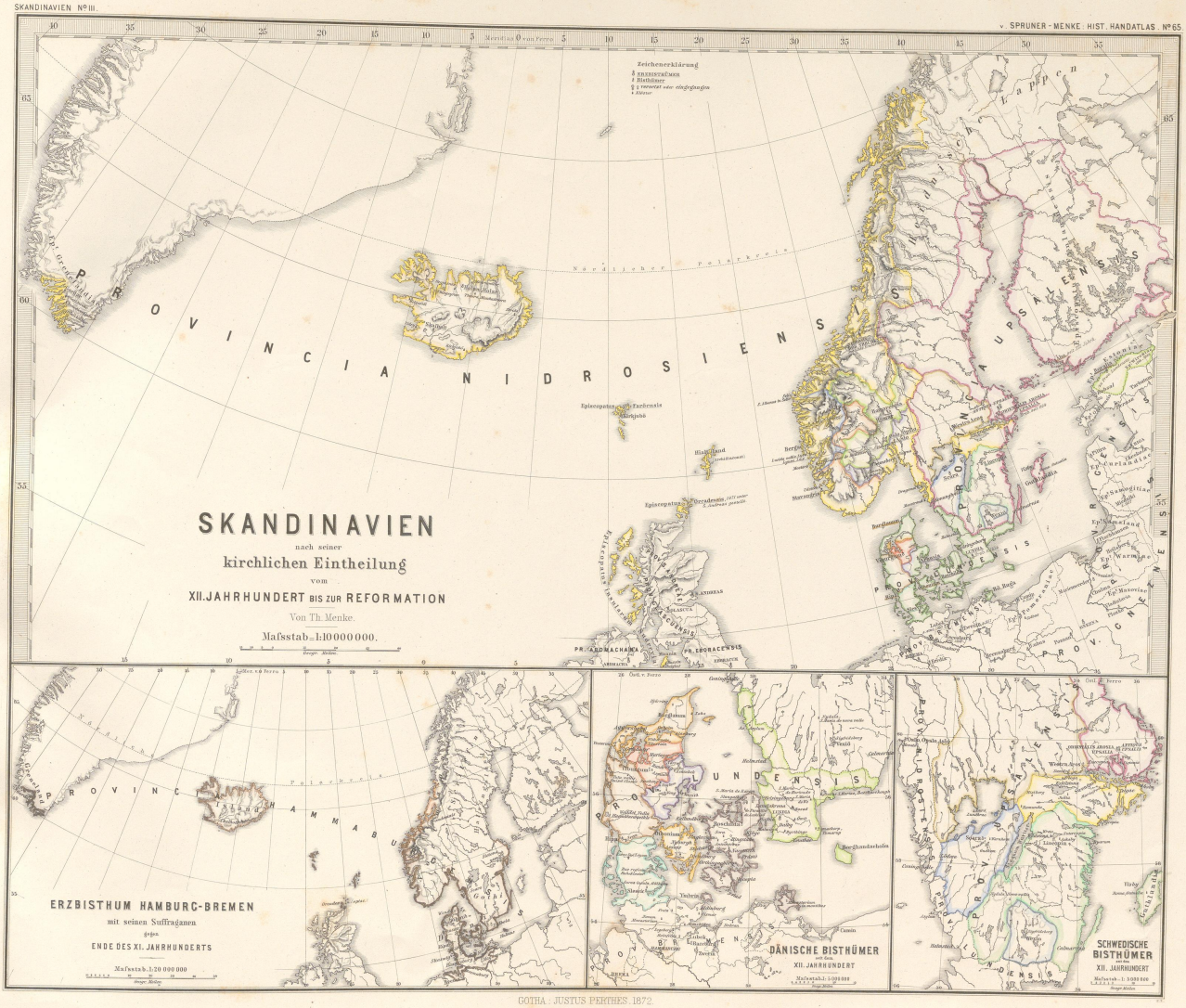

GOTHA: JUSTUS PERTHES 1872.

SKANDINAVIEN

seit der

calmarischen Union

1397.

Von Th. Menke.

Mafsstab 1:6000000

geogr. Meilen

ST. PETERSBURG
1500 geltend, 1750 = 750 000 Einw.
○ Bedeutende Städte
◦ Kleinere Städte
· Dörfer, Höfe; ganz kleine Städte
⊡ = Festungen
▪ Kleine Befestigungen, Schanzen
△ Bergspitzen
▽ Bergpässe
Die nach 1520 entstandenen Orts- und Ortsnamen haben Buchstabenschrift.

SKANDINAVIEN
im Jahre 1397
Mafsstab 1:20000000

SKANDINAVIEN
im Jahre 1520
Mafsstab 1:20000000

SKANDINAVIEN
nach dem Westphälischen Frieden
1648
Mafsstab 1:20000000

SKANDINAVIEN
nach dem Beschlusse der Brookhäuser Conferenz
1855 v. 1860
Mafsstab 1:20000000

SKANDINAVIEN
1721 - 1809
Mafsstab 1:20 000 000

SKANDINAVIEN
1815 - 1864
Mafsstab 1:20 000 000
Deutscher Bund
England

Die
DÄNISCHEN INSELN
Mafsstab 1:3 000 000

STOCKHOLM
um d. Jahr 1500
Mafsstab 1:75 000

Umgegend
von
STOCKHOLM
Mafsstab 1:3 000 000

GOTHA . JUSTUS PERTHES . 1872.

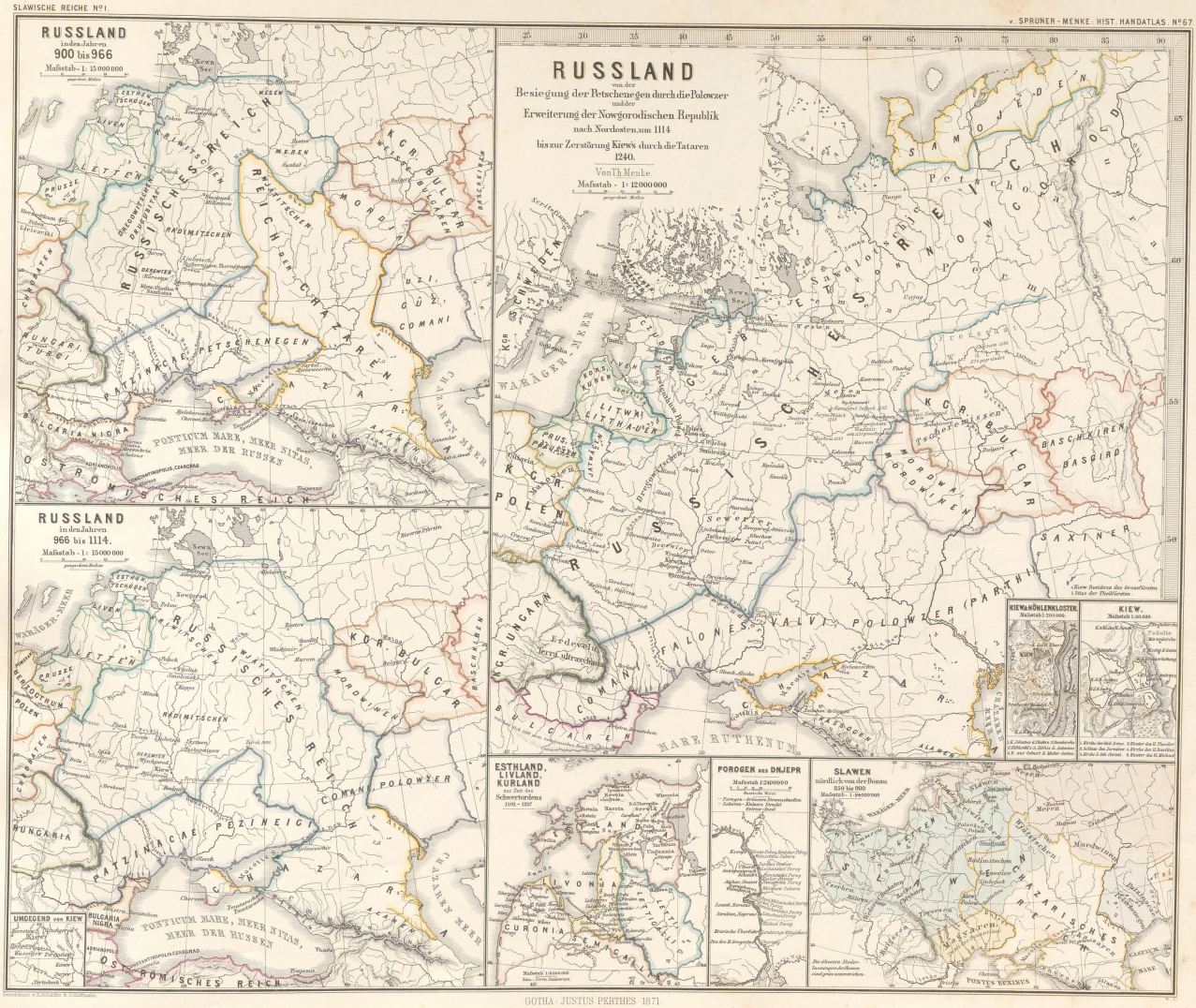

Gezeichnet v. E. Schäffer & C. Lüttgen.

GOTHA: JUSTUS PERTHES 1871.

RUSSLAND

von der
Zerstörung Kiews durch Batu, 1240
bis zum
Übergang des Grossfürstenthums
nach Moskau.

Maßstab 1:15.000.000.

RUSSLAND

von der Verlegung des
Russischen Grossfürstenthums nach Moskau, 1328,
und der
Gründung des Grossfürstenthums Litthauen
bis zur
Vernichtung der Goldnen Horde, 1480.

Von Prof. Dr. J. Caro.

Maßstab 1:12.000.000.

RUSSLAND

nach seinen kirchlichen Verhältnissen
bis zum XVI. Jahrhundert.

Gebiet der Russisch-Griechischen Kirche.
Gebiet der Lateinischen Kirche.

NOWGOROD.

ESTHLAND, LIVLAND, KURLAND

nach ihren kirchlichen Verhältnissen
im Mittelalter.

Maßstab 1:4.000.000.

Provincia Bigensis
Russisch-Griechische Kirche

ESTHLAND, LIVLAND, KURLAND

Frieden von Stenby 1238
Abtretung d. Dänischen Theils v. Esthland
an den Deutschen Orden 1346

Zustand des 14ten Jahrhunderts
Deutsch
Dänisch

ESTHLAND, LIVLAND, KURLAND

in den Jahren
1346 bis 1480.

Maßstab 1:4.000.000.

H. Hauswaldt del.

GOTHA, JUSTUS PERTHES 1878.

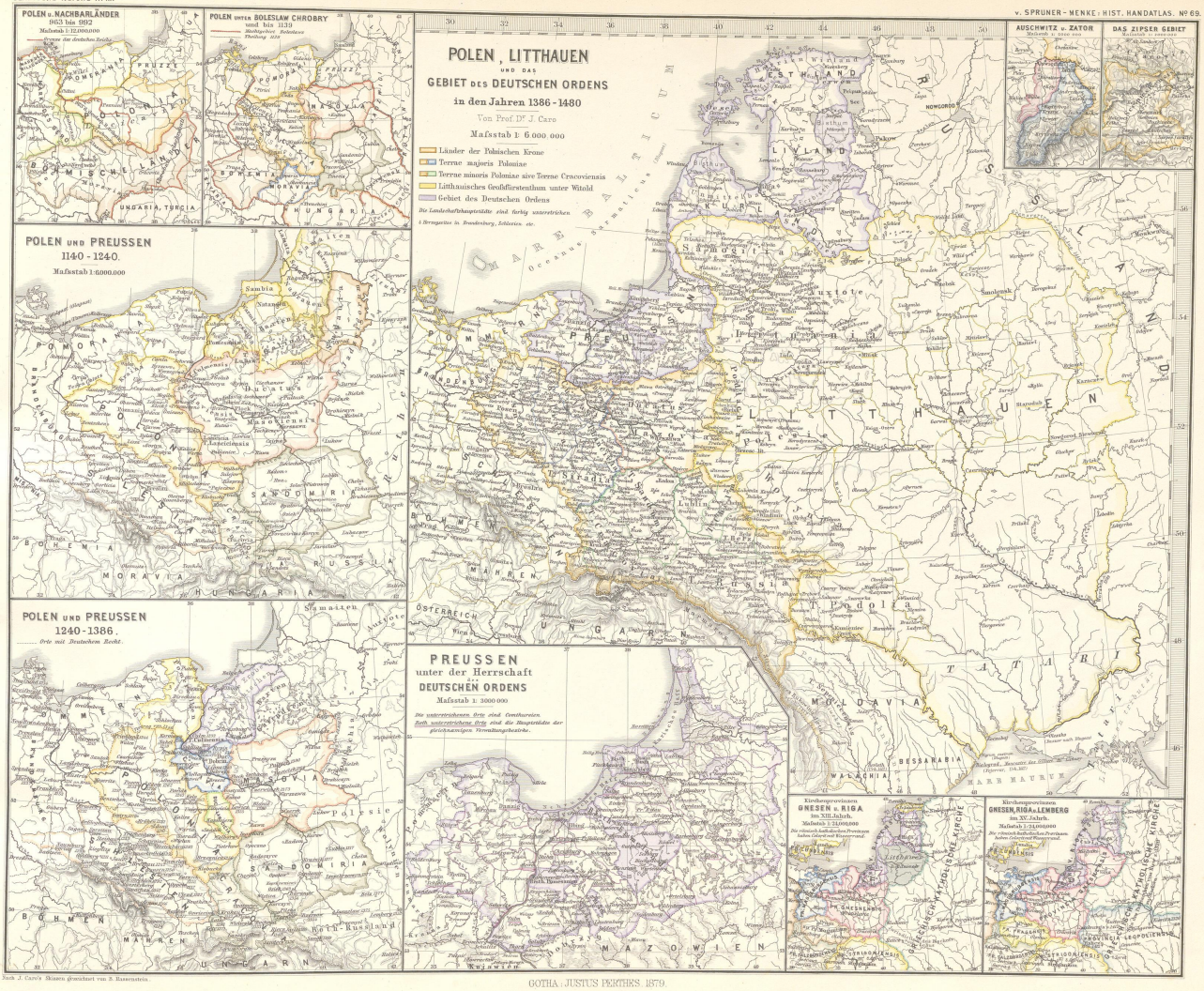

Nach J. Caro's Skizzen gezeichnet von S. Bassenstein.

GOTHA: JUSTUS PERTHES. 1879.



Gezeichnet von A. Isaacsen.

GOTHA: JUSTUS PERTHES. 1878.

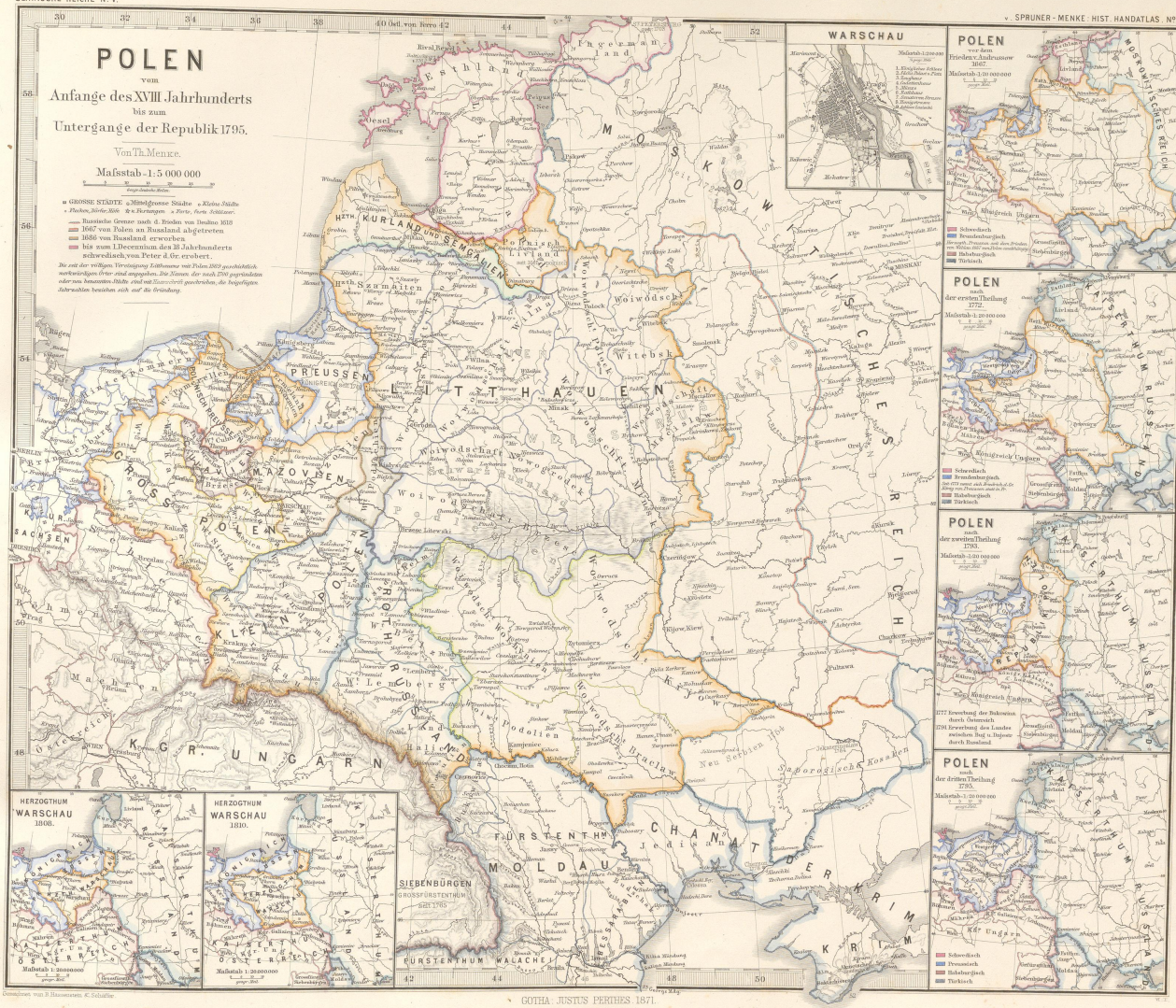
POLEN
vom
Anfange des XVIII. Jahrhunderts
bis zum
Untergange der Republik 1795.
Von Th. Menke.
Maßstab 1:5 000 000
GROSSE STÄDTE
Mittelgrosse Städte
Kleine Städte
Flecken, Dörfer, Klöster
Festungen
Forts, Forts Schlösser.
Russische Grenze nach d. Frieden von Deulino 1618
1667 von Polen an Russland abgetreten
1686 von Russland erworben
bis zum 1. Decennium des 18. Jahrhunderts schwedisch, von Peter d. Gr. erobert.
Die zeit der vollgen Vereinigung Lithauens mit Polen 1569 geschichtlich nachweisbaren ärter sind angegeben. Die Jahren der nach 1791 gegründeten oder um. benannten Städte sind mit Italienschrift geschrieben, die beigefügten Jahrzahlen beziehen sich auf die Gründung.
WARSCHAU
POLEN
vor dem Frieden v. Andrussowo 1667.
Maßstab 1:20 000 000
Schwedisch
Brandenburgisch
Habsburgisch
Türkisch
POLEN
nach der ersten Theilung 1772.
Maßstab 1:20 000 000
Schwedisch
Brandenburgisch
Habsburgisch
Türkisch
POLEN
nach der zweiten Theilung 1793.
Maßstab 1:20 000 000
1777 Erwerbung der Bukowina durch Oesterreich
1791 Erwerbung des Landes zwischen Bug u. Dnjestr durch Russland
POLEN
nach der dritten Theilung 1795.
Maßstab 1:20 000 000
Schwedisch
Preussisch
Habsburgisch
Türkisch
HERZOGTHUM WARSCHAU 1808.
Maßstab 1:2000000
HERZOGTHUM WARSCHAU 1810.
Maßstab 1:2000000
PREUSSEN
LITTHAUEN
MOSKOWITISCHES REICH
KURLAND UND SEMGALLEN
Livland
Estland
Ingermanland
Polnisch Livland
Woiwodschaft Witebsk
Woiwodschaft Mscislaw
Woiwodschaft Smolensk
Woiwodschaft Kiew
Woiwodschaft Podolien
Woiwodschaft Wolhynien
Woiwodschaft Brzesc Litewski
Woiwodschaft Nowogrodek
Woiwodschaft Polock
Woiwodschaft Inflanten
Woiwodschaft Mazovien
Woiwodschaft Gross Polen
Woiwodschaft Kalisch
Woiwodschaft Lenczyc
Woiwodschaft Sieradz
Woiwodschaft Plock
Woiwodschaft Rawa
Woiwodschaft Brzesc Kujawski
Woiwodschaft Pomerellen
Woiwodschaft Culm
Woiwodschaft Marienburg
Woiwodschaft Ermeland
Woiwodschaft Podlachien
Woiwodschaft Belz
Woiwodschaft Ruthenien
Woiwodschaft Lemberg
Woiwodschaft Sandomir
Woiwodschaft Krakau
Woiwodschaft Kalisch
Woiwodschaft Lublin
Woiwodschaft Chelm
Woiwodschaft Podolien
Woiwodschaft Braclaw
Woiwodschaft Kiew
Woiwodschaft Tschernigow
Woiwodschaft Nowogrod Seweerski
Woiwodschaft Smolensk
Woiwodschaft Witebsk
Woiwodschaft Polock
Woiwodschaft Mscislaw
Woiwodschaft Inflanten
Woiwodschaft Livland
Woiwodschaft Polnisch Livland
Woiwodschaft Kurland und Semgallen
Woiwodschaft Estland
Woiwodschaft Ingermanland
Woiwodschaft Nowogrodek
Woiwodschaft Brzesc Litewski
Woiwodschaft Wolhynien
Woiwodschaft Podolien
Woiwodschaft Lemberg
Woiwodschaft Ruthenien
Woiwodschaft Belz
Woiwodschaft Podlachien
Woiwodschaft Chelm
Woiwodschaft Lublin
Woiwodschaft Krakau
Woiwodschaft Sandomir
Woiwodschaft Lenczyc
Woiwodschaft Sieradz
Woiwodschaft Rawa
Woiwodschaft Brzesc Kujawski
Woiwodschaft Plock
Woiwodschaft Mazovien
Woiwodschaft Gross Polen
Woiwodschaft Kalisch
Woiwodschaft Pomerellen
Woiwodschaft Culm
Woiwodschaft Marienburg
Woiwodschaft Ermeland
Woiwodschaft Braclaw
Woiwodschaft Podolien



GOTHA: JUSTUS PERTHES. 1871.



GOTHA, JUSTUS PERTHES 1879.



GOTHA: JUSTUS PERTHES 1878.



Gezeichnet von E. Schäffer & O. Kellinghus.

GOTHA: JUSTUS PERTHES 1873.



GOTHA. JUSTUS PERTHES 1871.


OSTRÖMISCHES REICH
UND
WESTASIEN
von der Zeit Justinians I bis zum Untergange des Reichs der Sassaniden 642.
Von Th. Menke.
Maßstab 1: 15 000 000
In Arabien: Semitische Stämme
Jüdische Ansiedelungen
Eroberungen des Kosru Anuschirwan (531 - 579.)
Eroberungen des Kosru Parwiz (590 - 628.)
Germanen Slaven Hunnen
Ghassanidische Ortschaften in der Römischen Provinz ARABIA
Maßstab 1: 2000 000.
Lith. v. R. Schaffer.
GOTHA: JUSTUS PERTHES. 1871.



GOTHA, JUSTUS PERTHES. 1877.



Gezeichnet von F. Hess.

GOTHA: JUSTUS PERTHES 1874.



GOTHA: JUSTUS PERTHES 1876.


DIE LÄNDER DES ISLÂM
unter den
ABBÂSIDEN
bis zur
Einnahme von Baghdâd durch die Bûjiden
750 bis 945 n. Ch.
Von Th. Menke
Maßstab 1:15 000 000
NÖRDLICHES IRÂK
Maßstab 1:500 000
BAGHDÂD
Maßstab 1:100 000
WESTLICHE FORTSETZUNG
der
Hauptkarte
Maßstab 1:15 000 000
BAHR NITAS, PONTICUM MARE
BAHR EL KULZUM
BAHR EL MAGHRIB
BAHR EL HIND
BAHR FARS
BAHR OMAN
BAHR KHAZAR, BAHR KHWARIZM, BAHR GURGÂN
BAHR ZANGBÂR
Berbera
bewohnt von Abyssiniern und Negern
SYRIEN
ARABIEN
PERSIEN
KURDISTÂN
KHUZISTÂN
KIRMÂN
MAKRÂN
TÜRÂN
MAWARANNAHR
FRÄNKISCHES REICH
GOTHA. JUSTUS PERTHES 1877.



GOTHA. JUSTUS PERTHES. 1877.



GOTHA. JUSTUS PERTHES 1877.



GOTHA · JUSTUS PERTHES 1876.

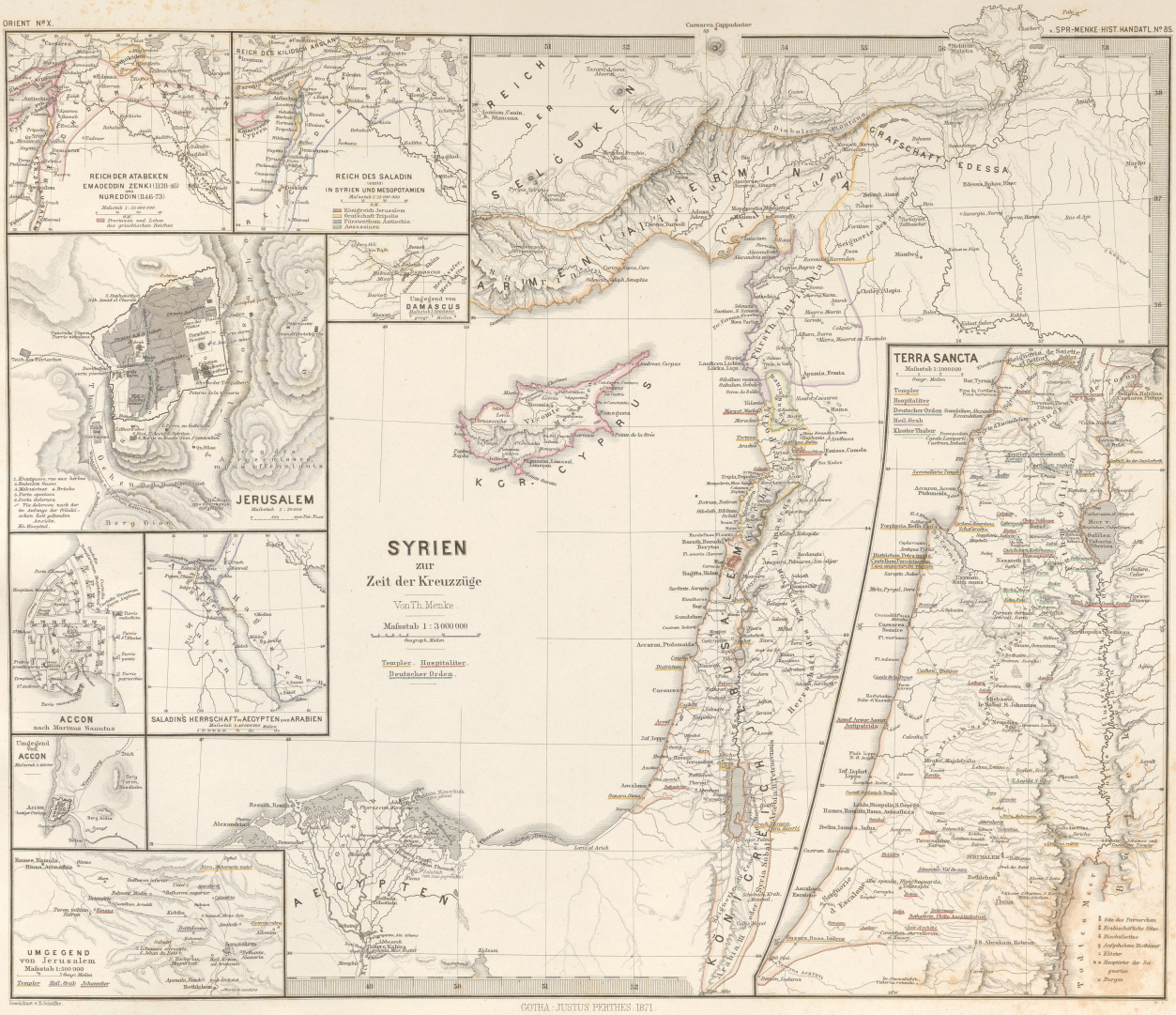

GOTHA · JUSTUS PERTHES' 1871.



GOTHA : JUSTUS PERTHES 1876.



Gezeichnet v. F. Hein.

GOTHA · JUSTUS PERTHES 1877



GOTHA. JUSTUS PERTHES 1877.



GOTHA: JUSTUS PERTHES. 1877.



Geo. v. H. Schäffer.

GOTHA: JUSTUS PERTHES. 1871.