



Dr. Karl von Spruner's historisch-geographischer Hand-Atlas

Geschichte der Staaten Europa's vom Anfang des Mittelalters bis auf die
neueste Zeit : 73 in Kupfer gestochene colorirte Karten nebst erläuternden
Vorbemerkungen

Spruner, Karl von

Gotha, 1854

Dreizehn Uebersichtskarten von Europa.

[urn:nbn:de:hbz:466:1-98152](https://nbn-resolving.org/urn:nbn:de:hbz:466:1-98152)




Die untern Donauländer um 380 n. Chr.

Das
ROEMISCHE
REICH
und die
nördlichen Barbaren
im
IVten Jahrhundert.

— Ost Römische Reich
— West Römische Reich


Gotha: Justus Perthes.


Gezeichnet von Carl Pfeffer.






EUROPA
im
Anfange
des
VI-JAHRHUNDERTS.








Europa
in der
zweiten Hälfte
des
11ten Jahrhunderts.






Gotha: Justus Perthes.






otha: Justus Perthes.






EUROPA
 in der Mitte
 des XVI^{ten} Jahrhunderts,
 Zeit von der Reformation und der
 Übermacht des Hauses Habsburg






EUROPA

während des XXX-jährigen Krieges
und bis zur Zersplitterung der grossen
spanischen Monarchie.
1700.






Europa
im
XVIIIten Jahrhundert.
von Austria bei französischen Revolution.
Länder des Hauses Bourbon






Gotha: Justus Perthes.






Jotha: Justus Perthes.





Bemerkungen.

Die Völkernamen sind häufig unterschieden. Dergleichen Völker sind gewöhnlich gezeichnet, haben sie keine bestimmten Sprachen zu sich gehalten so sind die Punkte schwarz, und die Namen mit der betreffenden Farbe unterstrichen, wo Sprachen erloschen, sind die Punkte dick und der Name handschriftlich mit Farbe durchgezogen. Völkernamen welche der Geschichte angehören, sind mit kleiner Schrift, aber in unversehrter, wenn jene Völker unter veränderten Namen zu dem Orte erhalten sind, und die Bräutigam der heutigen Bevölkerung haben. Was der Gegenwart angehört ist mit schwarzer Schrift gezeichnet.



20	
21	
22	
23	
24	
25	
26	
27	
28	
29	
30	

