



## **Dr. Karl von Spruner's historisch-geographischer Hand-Atlas**

Geschichte der Staaten Europa's vom Anfang des Mittelalters bis auf die  
neueste Zeit : 73 in Kupfer gestochene colorirte Karten nebst erläuternden  
Vorbemerkungen

**Spruner, Karl von**

**Gotha, 1854**


Sechs Karten zur Geschichte Italiens.

---


[urn:nbn:de:hbz:466:1-98152](https://nbn-resolving.org/urn:nbn:de:hbz:466:1-98152)



Gotha: Justus Perthes.










OBER- und MITTEL-  
**ITALIEN**  
 unter den  
**HOHENSTAUFEN**

Anmerkung: Wegen Mangel an Raum wird ein Theil des folgenden Blattes Unteritalien und Sicilien während dieser Periode dargestellt.

h. Justus Perthes.

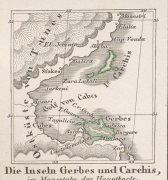
Geograph. v. G. Engel.





**ITALIEN**  
von  
1270 bis 1450

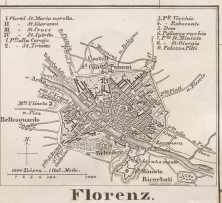
Italienische  
Deutsche



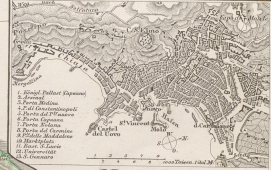
Die Inseln Corcha und Carchis,  
im Anse der Hauptstadt.



Mayland.



Florenz.



Neapel.




Apulien & Sicilien  
unter den  
Normanischen  
und  
Hohenstaufischen  
Königen.


Kgr. Sicilien  
(Trina)

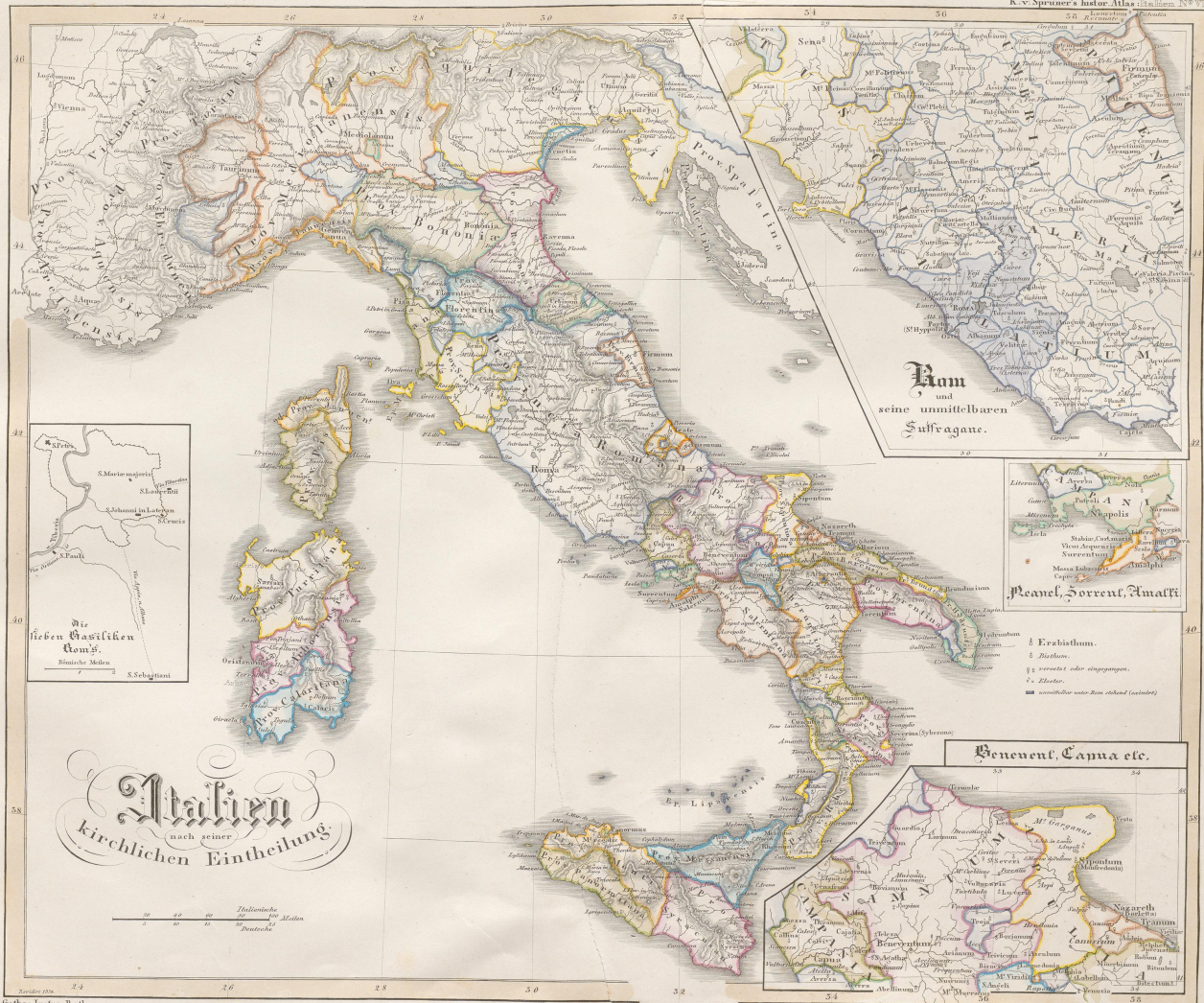
Reichs des Faro  
eria)

30 32 34









# Italien

nach seiner kirchlichen Eintheilung

Italienische Meilen  
0 20 40 60 80  
Pariser Toisen

