



Dr. Karl von Spruner's historisch-geographischer Hand-Atlas

Geschichte der Staaten Europa's vom Anfang des Mittelalters bis auf die
neueste Zeit : 73 in Kupfer gestochene colorirte Karten nebst erläuternden
Vorbemerkungen

Spruner, Karl von

Gotha, 1854

IV. Italien von 1270 bis 1450. - Nebenk.: Apulien u. Sicilien unter den
Normännischen und Hohenstaufischen Königen. - Die griech. Besitzungen
der Venetianer seit dem XIII. Jahrh. - Königr. Cypern. - ...

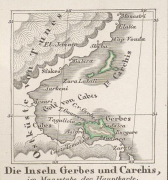
[urn:nbn:de:hbz:466:1-98152](https://nbn-resolving.org/urn:nbn:de:hbz:466:1-98152)



ITALIEN

von 1270 bis 1450

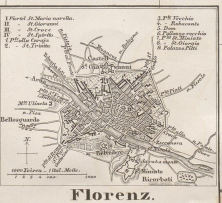
Italienische
Deutsche



Die Inseln Corcha und Carchis, im Meeres der Hauptstadt.



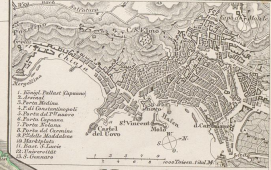
Mayland.



Florenz.

Kgr. Sicilien
(Trina)

Reichs des Faro
eria)



Neapel.



Apulien & Sicilien unter den Normannischen und Hohenstaufischen Königen.

Die Apulien, mit Sicilien.

Die Apulien, mit Sicilien.

Die Apulien, mit Sicilien.

