



Dr. Karl von Spruner's historisch-geographischer Hand-Atlas

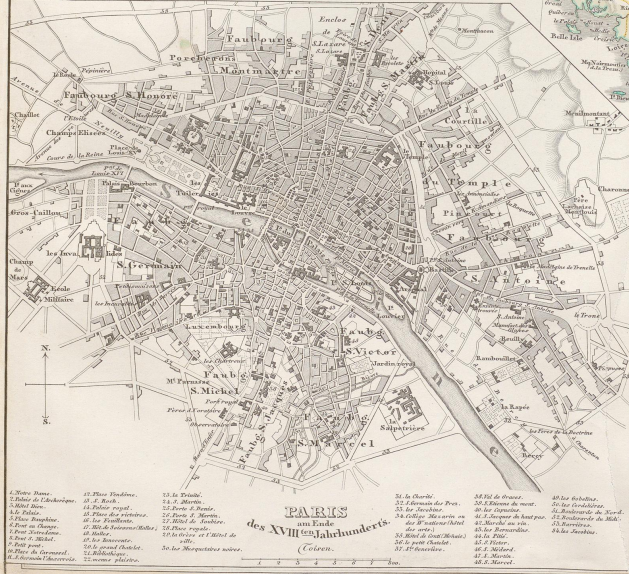
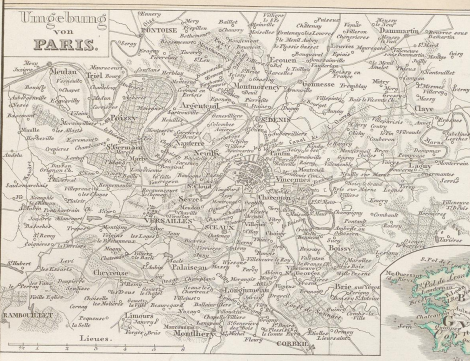
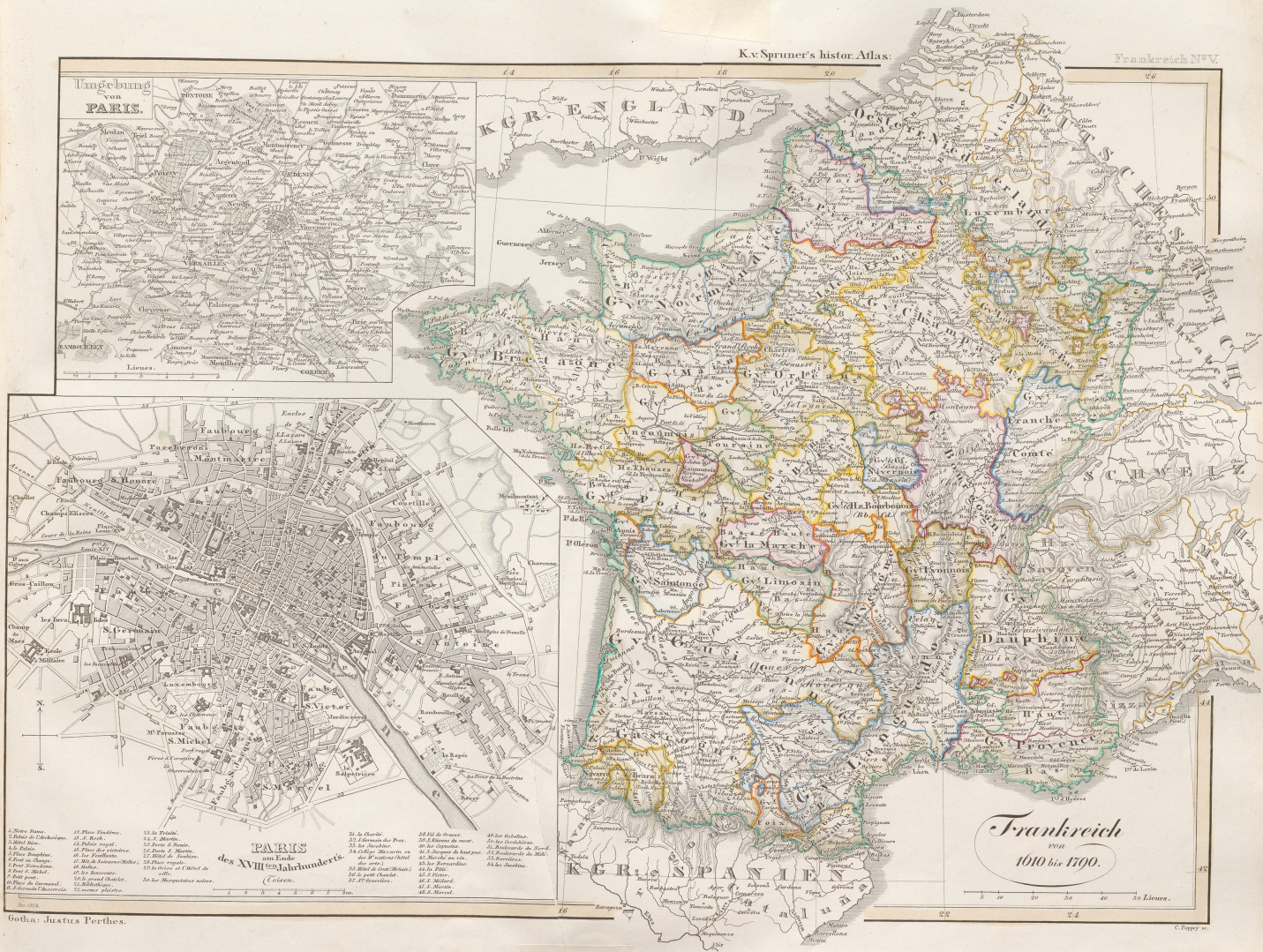
Geschichte der Staaten Europa's vom Anfang des Mittelalters bis auf die
neueste Zeit : 73 in Kupfer gestochene colorirte Karten nebst erläuternden
Vorbemerkungen

Spruner, Karl von

Gotha, 1854

V. Frankreich von 1610 bis 1790. - Nebenk.: Umgebungen von Paris. -
Paris am Ende des XVIII. Jahrh.

[urn:nbn:de:hbz:466:1-98152](https://nbn-resolving.org/urn:nbn:de:hbz:466:1-98152)



- | | | | |
|---------------------|------------------|------------------|------------------|
| 1. Place Royale. | 17. St. Germain. | 31. St. Germain. | 47. St. Germain. |
| 2. Palais National. | 18. St. Louis. | 32. St. Louis. | 48. St. Louis. |
| 3. St. Louis. | 19. St. Louis. | 33. St. Louis. | 49. St. Louis. |
| 4. St. Louis. | 20. St. Louis. | 34. St. Louis. | 50. St. Louis. |
| 5. St. Louis. | 21. St. Louis. | 35. St. Louis. | 51. St. Louis. |
| 6. St. Louis. | 22. St. Louis. | 36. St. Louis. | 52. St. Louis. |
| 7. St. Louis. | 23. St. Louis. | 37. St. Louis. | 53. St. Louis. |
| 8. St. Louis. | 24. St. Louis. | 38. St. Louis. | 54. St. Louis. |
| 9. St. Louis. | 25. St. Louis. | 39. St. Louis. | 55. St. Louis. |
| 10. St. Louis. | 26. St. Louis. | 40. St. Louis. | 56. St. Louis. |
| 11. St. Louis. | 27. St. Louis. | 41. St. Louis. | 57. St. Louis. |
| 12. St. Louis. | 28. St. Louis. | 42. St. Louis. | 58. St. Louis. |
| 13. St. Louis. | 29. St. Louis. | 43. St. Louis. | 59. St. Louis. |
| 14. St. Louis. | 30. St. Louis. | 44. St. Louis. | 60. St. Louis. |

Frankreich
von
1010 bis 1790.

