



Dr. Karl von Spruner's historisch-geographischer Hand-Atlas


Geschichte der Staaten Europa's vom Anfang des Mittelalters bis auf die
neueste Zeit : 73 in Kupfer gestochene colorirte Karten nebst erläuternden
Vorbemerkungen


Spruner, Karl von

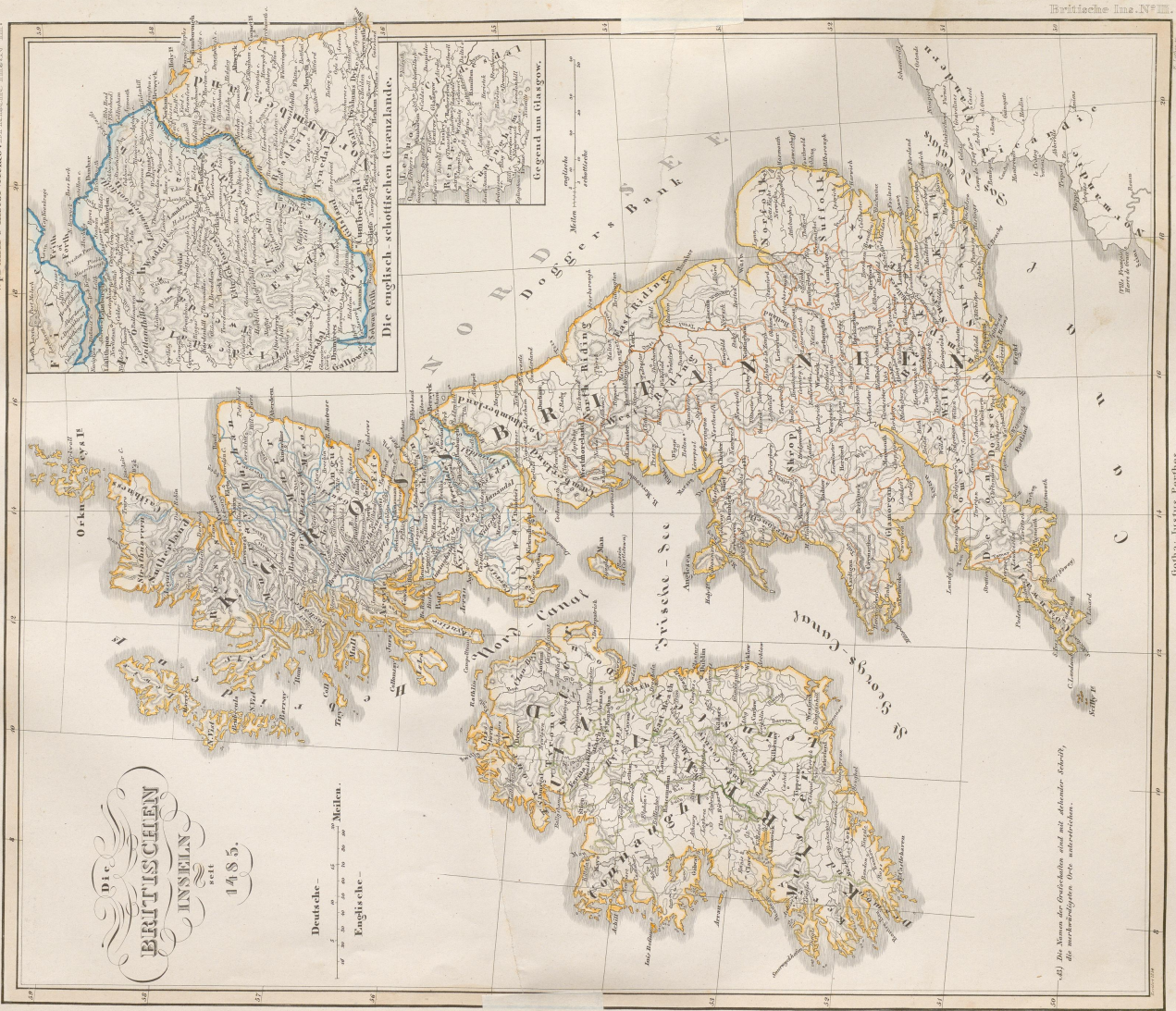
Gotha, 1854

Fünf Karten zur Geschichte der Britischen Inseln.

[urn:nbn:de:hbz:466:1-98152](https://nbn-resolving.org/urn:nbn:de:hbz:466:1-98152)







42) Die Namen der Grafschaften sind mit kleineren Schrift, die markirtesten Orte unterstrichen.

Geogr. Justus Perthes.

