UNIVERSITÄTS-
BIBLIOTHEK
PADERBORN

Das Bauernhaus im Deutschen Reiche und in seinen Grenzgebieten

Schäfer, Dietrich

Dresden, 1906

urn:nbn:de:hbz:466:1-98438

Visual Library



Das Bauernhaus im Deutschen Reiche und in seinen Grenzgebieten

Atlas

HERAUSGEGEBEN VOM VERBANDE DEUTSCHER ARCHITEKTEN- UND INGENIEUR-VEREINE

VERLAG VON GERHARD KÜHTMANN DRESDEN

UNIVERSITÄTS-BIBLIOTHEK PADERBORN

Zu diesem Werk gehört (gehören)
/ CD-ROM(s)/DVD(s)/Audio-CD(s)
/ Folie(n), / Faltblatt(blätter)
/ Karte(n), 120 sonstige Beilage(n);
auf Standort

UNIVERSITÄTS-
BIBLIOTHEK
PADERBORN

Das Bauernhaus

im Deutschen Reiche
und in seinen Grenzgebieten

Herausgegeben

vom Verbande Deutscher Architekten-
und Ingenieur-Vereine

ATLAS
120 Tafeln

Hierzu ein Text mit 548 Abbildungen

Staatsbauschule Höxter a. d. Weser
Fach- und Fachschule
Bücherei

1906

Verlag von Gerhard Kühtmann in Dresden

06
WWW
1557-2

Universitätsbibliothek Paderborn

EK 3366
K

UNIVERSITÄTS-
BIBLIOTHEK
PADERBORN

Alphabetisches Verzeichnis der Tafeln

I. Großherzogtum Baden.

Blatt 1. Badischer Schwarzwald. Bauernhäuser im Gutacher und Kirnbacher Tale.
„ 2. Bauernhaus in Kirnbach (Bad. Schwarzwald).
„ 3. Bauernhaus in Helmstatt, Kreis Heidelberg, Amt Sinsheim.
„ 4. Bauernhaus in Binau, Kreis Mosbach (Odenwald).
„ 5. Bauernhaus in Dauchingen (Bad. Schwarzwald).
„ 6. Bauernhaus in Einbach (Bad. Schwarzwald).
„ 7. Bauernhäuser im Simmersbachtal bei Ottenhöfen und in Einbach (Bad. Schwarzwald).
„ 8. Bläsi-Christele-Hof im Zinken Fischbach der Gemeinde Neuhäuser bei Freiburg i. B.
„ 9. Bauernhäuser in Herbolzheim bei Freiburg i. B. und in Allmannsweier bei Lahr.
„ 10. Haus Nr. 174 in Oehlinsweiler bei Freiburg i. B.
„ 11. Haus Schober in Pfullendorf, Kreis Konstanz.
„ 12. Bauernhäuser im Kraichgau und Rheintal.
„ 13. Bauernhäuser aus dem Kraichgauer (Neckar-)Hügelland, Kreis Karlsruhe.
„ 14. Bauernhäuser in Kippenheim bei Lahr und Einzelheiten aus Haltingen und Istein bei Basel.

IX. Königreich Bayern.

Blatt 1. Bauernhäuser aus Oberbayern.
„ 2. desgl.
„ 3. Bauernhaus in Kiefersfelden und Neunermühle in Oberaudorf (Inntal).
„ 4. Bauer in der Au bei Tegernsee (jetzt dem Herzog Karl Theodor gehörig), Bayrisches Gebirge, Oberbayern.
„ 5. desgl.
„ 6. Saliterer in Bernlohe, Gemeinde Wahl, Bezirk Miesbach, Oberbayern.
„ 7. Bauernhäuser im Bayrischen Gebirge. Haus des Erhardtbauern in Fischhausen am Schliersee, und Rothmesmerhaus in Schliersee, Bezirksamt Miesbach, Oberbayern.
„ 8. Bauernhof zum Obernzauner bei Eggstetten, Bezirksamt Pfarrkirchen, Niederbayern.
„ 9. Bauernhof zum Stalleder in Reuth, Bezirksamt Simbach, Niederbayern.
III. „ 10. Bauernhäuser aus Schwaben (Schwaben u. Neuburg).
III. „ 11. Bauernhäuser in Hohn, Unterweissenbrunn und Kleinbrach, Reg.-Bez. Unterfranken.
„ 12. Niederbayrische Bauernhöfe, Bezirksamt Simbach.
„ 13. Bauernhäuser in Oberstdorf im Allgäu, Kreis Schwaben.
„ 14. Bauernhaus zum Waldl Bartl in Krün bei Wallgau, Bezirksamt Garmisch, Oberbayern (ehem. Grafschaft Werdenfels).
„ 15. Bauernhäuser in Oberfranken. Bauernhaus in Neukenroth bei Stockheim, Bezirk Kronach (Frankenwald) und Bauernhaus in Edlendorf, Bezirk Münchberg.
„ 16. Bauernhäuser aus Oberbayern.
„ 17. Oberpfalz. Bauernhaus in Altenmarkt, Bezirksamt Cham u. a.

V. Provinz Brandenburg.

Blatt 1. Bauernhäuser im Reg.-Bez. Frankfurt a. O. (Spreewald).
„ 2. Bauernhaus und Stall in Burg, Reg.-Bez. Frankfurt a. O. (Spreewald).
„ 3. Bauernhaus in Leipe, Reg.-Bez. Frankfurt a. O. (Spreewald).
„ 4. Bauernhaus in Alt-Blessin und Zäckerick, Kr. Königsberg N.-M., Reg.-Bez. Frankfurt a. O.
„ 5. Bauernhof in Hardenbeck, Kreis Templin, Reg.-Bez. Potsdam.

VIII. Herzogtum Braunschweig.

Blatt 1. Bauernhäuser in Braunschweig.
„ 2. desgl.
„ 3. desgl.

VII. Freie Stadt Bremen.

Blatt 1. Bauernhaus in Rockwinkel Nr. 63.

II. Reichslande. Elsaß.

Blatt 1. Bauernhaus Marcot in Klein-Rappoltstein, Ob.-Elsaß.
„ 2. desgl.
„ 3. Bauernhaus Jakob in Büsweiler, Unter-Elsaß.
„ 4. desgl.
„ 5. Bauernhäuser im Ober-Elsaß.
„ 6. Giebelmotive aus dem Unter-Elsaß und Bauernhaus in Wolfersdorf, Ober-Elsaß.

VII. Freie Stadt Hamburg.

Blatt 1. Haus des Peter Eggers in Neuengamme Nr. 178, Vierlande.
„ 2. Bauernhäuser in den Vierlanden bei Hamburg und im Lande Hadeln (vergl. Provinz Hannover Blatt 6).
„ 3. Bauernhäuser in Neuengamme, Nr. 218 u. 120, Vierl.

VI. Provinz Hannover.

Blatt 1. Bauernhäuser in der Lüneburger Heide.
„ 2. Bauernhaus in Steinkirchen, Nr. 101, Altes Land.
„ 3. Bauernhäuser an der Unter-Elbe, Altes Land.
„ 4. Hängemühle bei Diepholz und Möbel aus den Kreisen Diepholz und Sulingen.
„ 5. Hängemühle bei Diepholz und Möbel aus dem Kreise Diepholz und Nachbarschaft.
„ 6. Bauernhäuser in den Vierlanden bei Hamburg und im Lande Hadeln (vergl. Freie Stadt Hamburg Blatt 2).
„ 7. Bauernhäuser in Langlingen, Kreis Celle, Loccum, Kreis Stolzenau, Brackel, Kreis Winsen und Viernhagen, Kreis Burgdorf.

III. Großherzogtum Hessen.

Blatt 1. Wohnhaus des Bürgermeisters Joh. Adam Berg in Brombach, Provinz Starkenburg (Odenwald).
„ 2. Bauerngehöft in Langen-Brombach, Provinz Starkenburg (Odenwald).
„ 3. desgl.
„ 4. Bauernhaus in Unter-Flockenbach, Provinz Starkenburg (Odenwald).
„ 5. Bauernhaus in Pohl-Göns, Kreis Friedberg, Provinz Oberhessen.

III. Provinz Hessen-Nassau.

Blatt 1. Bauernhäuser aus der Provinz Hessen-Nassau, Reg.-Bez. Cassel.
„ 2. desgl.
„ 3. Bauernhäuser aus Brandoberndorf im Taunus.
„ 4. Bauernhäuser in Brandoberndorf und Crotzenbach im Taunus.
„ 5. Einzelheiten von Holzbauten aus Bremberg, Cleeberg, Rüdesheim, Hausen und Cransberg.

VIII. Freie Stadt Lübeck.

Blatt 1. Bauernhäuser im Gebiet der Freien und Hansestadt Lübeck.

VII. Großhzt. Mecklenburg-Schwerin.

Blatt 1. Bauernhäuser in Nienhagen bei Teterow, Parum bei Güstrow und Groß-Krams (Erbpachtgehöft Nr. 10, Besitzer Fr. Gäth) bei Ludwigslust.

UNIVERSITÄTS-
BIBLIOTHEK
PADERBORN

Großhzt. Mecklenburg-Strelitz
(Fürstentum Ratzeburg).

Blatt 1. Bauernhaus in Bechelsdorf.

Großherzogtum Oldenburg.

Blatt 1. Bauernhäuser in Mansholt und Osterseefeld.

Provinz Ostpreußen.

Blatt 1. Haus eines Fischerwirts in Silge.
„ 2. Bauernhäuser in Ermland und Litthauen.
„ 3. Bauerhöfe aus dem Ermland.

Provinz Pommern.

Blatt 1. Bauern- und Fischerhäuser aus Camp an der Alten Rega und aus Vitte auf der Halbinsel Hiddensoie.
„ 2. Fischer- und Bauernhäuser aus Camp, Kreis Greifenberg, Henkenhagen, Kreis Kolberg-Körlin, und Jamund, Kreis Köslin.
„ 3. Bauern- und Kossätenhäuser im Pyritzer Weizacker (Brietzig und Lettnin) und in Reniekow, Kreis Greifenberg.

Provinz Posen.

Blatt 1. Bauernhäuser bei Filehne, Netzegau, Reg.-Bezirk Bromberg.

Fürstentum Ratzeburg
(sieh Mecklenburg-Strelitz).

Fürstentum Reuß j. L.

Blatt 1. Bauernhäuser in Thüringen (vergl. Provinz Sachsen, Blatt 2 und Herzogtum Sachsen-Meiningen, Blatt 2).

Rheinprovinz.

Blatt 1. Bauernhäuser in Liefenroth bei Gummersbach und in Lohmar im Aggertale, Reg.-Bez. Köln.
„ 2. Bauernhäuser in Immecke bei Meinerzhagen, Reg.-Bez. Arnsberg, und in Volmerhausen bei Gummersbach, Reg.-Bez. Köln (vergl. Provinz Westfalen, Blatt 2).

Königreich Sachsen.

Blatt 1. Sächsische und Sachsen-Altenburgische Bauernhöfe (vergl. Herzogtum Sachsen-Altenburg, Blatt 1).
„ 2. Bauernhäuser in der Oberlausitz (vergl. Provinz Schlesien, Blatt 2).
„ 3. Häuslerwohnhaus in Ebersbach-Georgswalde, Amtsh. Löbau, Kreish. Bautzen (Südlausitz).
„ 4. Bauernhäuser aus dem Meißner Hochland, dem Erzgebirge und Voigtlande.
„ 5. Bauerngehöft in Niederbobritzsch, Amtsh. Freiberg.
„ 6. Bauerngehöft in Ruppertsgrün und Einzelheiten aus Krebes und Dröswein im sächsischen Voigtlande.

Provinz Sachsen.

Blatt 1. Bauernhäuser in Vissum und Sallenthin, Kreis Salzwedel (Altmark) und in Förderstedt, Kreis Schönebeck a. d. Elbe.
„ 2. Bauernhäuser in Thüringen (vergl. Herzogtum Sachsen-Meiningen, Blatt 2 und Fürstentum Reuß j. L., Blatt 1).

Herzogtum Sachsen-Altenburg.

Blatt 1. Sächsische und Sachsen-Altenburgische Bauernhöfe (vergl. Königreich Sachsen, Blatt 1).
„ 2. Von Bauernhöfen in Monstab, Lehma, Windischleuba, Gorma, Münsa und Braunshayn.
„ 3. Bauernhof in Kauerndorf, Amt Altenburg.
„ 4. desgl.
„ 5. Bauernhaus in Heilingen, Amt Kahla.

Herzogtum Sachsen-Koburg-Gotha.

Blatt 1. Bauernhäuser in Thüringen.
„ 2. Bauernhäuser in Thüringen (vergl. Herzogtum Sachsen-Meiningen, Blatt 1).

Herzogtum Sachsen-Meiningen.

Blatt 1. Bauernhäuser in Thüringen (vergl. Herzogtum Sachsen-Koburg-Gotha, Blatt 2).
„ 2. Bauernhäuser in Thüringen (vergl. Provinz Sachsen, Blatt 2 und Fürstentum Reuß j. L., Blatt 1).
„ 3. Bauernhäuser in Thüringen.

Provinz Schlesien.

Blatt 1. Schlesische Fachwerke.
„ 2. Bauernhäuser in der Oberlausitz (vergl. Königreich Sachsen, Blatt 2).
„ 3. Bauernhäuser in Goldberg, Kreis Goldberg-Haynau, Reg.-Bez. Liegnitz, und in Schenkendorf, Kreis Waldenburg, Reg.-Bez. Breslau.
„ 4. Bauernhäuser aus der Oberlausitz.

Provinz Schleswig-Holstein.

Blatt 1. Haus Kelling in Klein-Sonnendeich.
„ 2. Haus des Joh. Bohlmann in Moorhusen (Cremper Heide).
„ 3. Innenansichten aus Schleswig-Holsteinischen Bauernhäusern.
„ 4. Süder-Dithmarschen.
„ 5. Bauernhäuser in Norder-Dithmarschen und Haubergscheunen in Süder-Dithmarschen.
„ 6. Eiderstädter Hauberge. Rother Hauberg. Hochdorfer Hauberg bei Gaarding-Tating und Stücksdorf bei Gaarding.
„ 7. Insel Fehmarn.
„ 8. Bauernhäuser in der Probstei, in Wagrien und in den Nachbargebieten.
„ 9. Nordfriesland und nordfriesische Inseln.
„ 10. Nordfriesische Inseln und Halligen.
„ 11. Bauernhäuser in Nord-Schleswig.

Provinz Westfalen.

Blatt 1. Haus Alpe bei Benninghausen, Kreis Lippstadt.
„ 2. Bauernhäuser in Immecke bei Meinerzhagen, Reg.-Bez. Arnsberg und in Volmerhausen bei Gummersbach, Reg.-Bez. Köln (vergl. Rheinprovinz, Blatt 2).
„ 3. Nordöstliches Westfalen.
„ 4. Südwestliches Westfalen.
„ 5. Nordöstliches Westfalen.

Provinz Westpreußen.

Blatt 1. Bauernhäuser in Koslinka bei Tuchel, Reg.-Bez. Marienwerder.
„ 2. desgl.

Königreich Württemberg.

Blatt 1. Bauernhaus in Kürnbach, Oberamt Waldsee (württemberg. Donaukreis).
„ 2. Bauernhäuser in Kürnbach und Haslach, Oberamt Waldsee (württemberg. Donaukreis).
„ 3. Bauerngehöfte aus dem Jagstkreise und Neckarkreise.
„ 4. Bauernhäuser im Neckarkreis und Schwarzwaldkreis.
„ 5. Bauernhäuser in Sechselbach, Oberamt Mergentheim (Jagstkreis), in Lienzingen und Schützingen, Oberamt Maulbronn (Neckarkreis).
„ 6. Bauernhäuser in Waffenried, Gemeinde Sommersried, Oberamt Wangen (Donaukreis) und in Unter-Aspach, Oberamt Hall (Jagstkreis).
„ 7. Bauernhäuser in Dürrmenz, Oberamt Maulbronn, Sindelfingen, Oberamt Böblingen und Murrhardt, Oberamt Backnang (Neckarkreis).

Buch- und Kunstdruckerei von Breitkopf & Härtel in Leipzig.

UNIVERSITÄTS-
BIBLIOTHEK
PADERBORN

Badischer Schwarzwald.

Bauernhäuser im Gutacher und Kirnbacher Thale.



Abb. 1.



Abb. 2.



Abb. 4.



Abb. 3.



Abb. 5.

Abb. 1—4 Häuser in Gutach } Amtsbezirk Wolfach.
Abb. 5 Haus in Kirnbach }

Nach Aufnahmen von Fr. Schmidt.

Verlag von Gerhard Kühtmann, Dresden.

Lichtdruck von Albert Frisch, Berlin W.

de
WWW
1557-2

Universitätsbibliothek Paderborn

Ez 3366

Bauernhaus in Kirnbach
(Bad. Schwarzwald).

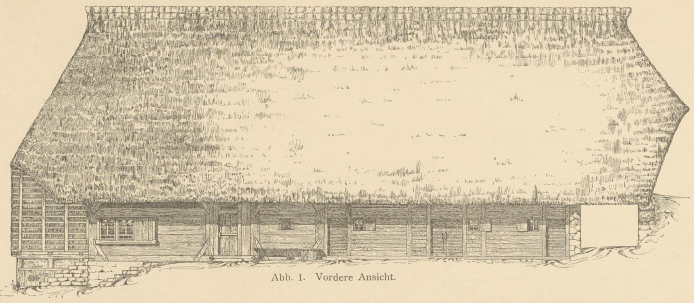

Abb. 1. Vordere Ansicht.

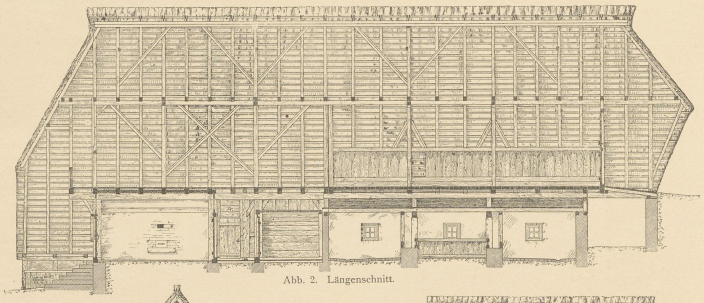

Abb. 2. Längenschnitt.

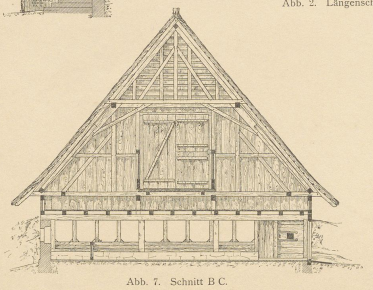

Abb. 7. Schnitt B C.



Abb. 8. Ansicht gegen das Thal. Speicherbau.



Abb. 9. Giebelansicht.



Zu Abb. 10.
" " 11 und 12.
" " 1—9.



Abb. 11.



Abb. 12.

Abb. 3. Ansicht gegen das Thal.



Abb. 5.

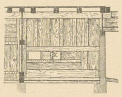

X. Schieber.

Abb. 6. Schnitt C E.

Abb. 4. Schnitt A B.

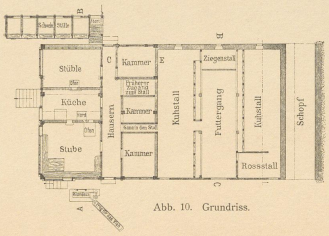

Abb. 10. Grundriss.

Aufgen. unter Leitung von Kossmann.

Zinkhochätzung von Albert Frisch, Berlin W.

Verlag von Gerhard Kühtmann, Dresden.

96 WWV 15572
Universitätsbibliothek Paderborn
Ex. 3366

Bauernhaus in Helmstatt
(Kreis Heidelberg, Amt Sinsheim).



Abb. 1. Vorderansicht des Wirthschaftshauses.

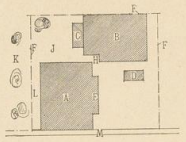

Abb. 14. Lageplan.



Massstab zu Abb. 14.

Legende zu Abb. 14.

A. Wirthschaftshaus.
B. Scheune.
C. Schweinestall.
D. Dung.
E. Treppe.
F. Grenze.
G. Landstrasse.
H. Durchgang.
I. Garten d. Eigenthümers.
K. Garten d. Nachbars.
L. Weg nach der Strasse.
M. Rinne.



Abb. 2. Hinteransicht des Wirthschaftshauses.



Abb. 3. Seitenansicht des Wirthschaftshauses.

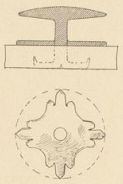

Abb. 13.
Beschlag an der Eingangsthür.
(1/4 der wirklichen Grösse).



Abb. 4. Ansicht der Scheune mit Stall.

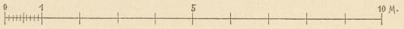

Massstab zu Abb. 1—8.

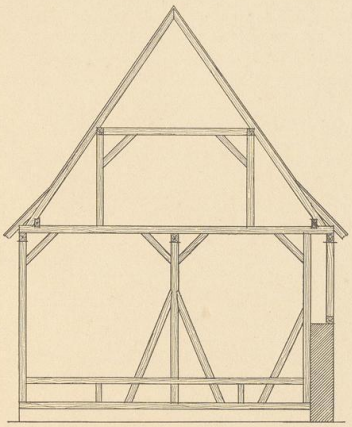

Abb. 5. Querschnitt der Scheune.

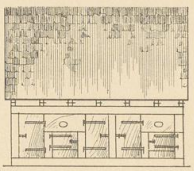

Abb. 7. Vorderansicht. Schweinestall.

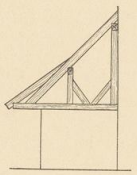

Abb. 8. Seitenansicht.

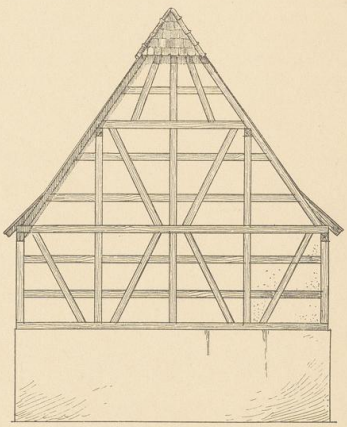

Abb. 6. Giebelansicht der Scheune.

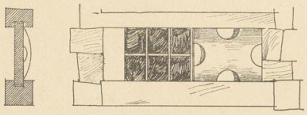

Abb. 12. Kellerfenster am Wirthschaftshause.

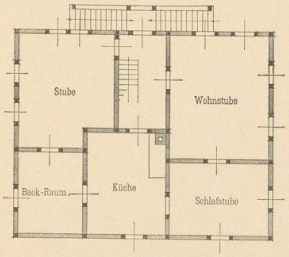

Abb. 9. Wohngeschoss des Wirthschaftshauses.

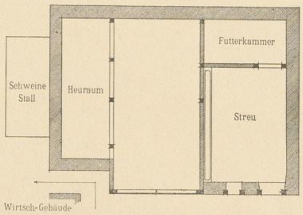

Abb. 10. Grundriss der Scheune.

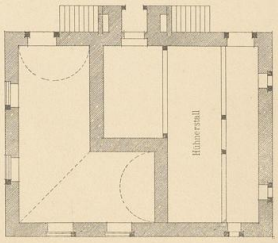

Abb. 11. Kellergeschoss des Wirthschaftshauses.



Massstab zu Abb. 9—11.

Aufgen. unter Leitung von B. Kossmann.

Zinkhochätzung von Albert Frisch, Berlin W.

Verlag von Gerhard Kühtmann, Dresden.

UNIVERSITÄTS-
BIBLIOTHEK
PADERBORN

Universitätsbibliothek Paderborn
Ec 3366
06
WWW
1557-2

Bauernhaus in Binau, Kr. Mosbach (Odenwald).



Abb. 1. Giebelansicht.



Abb. 2. Seitenansicht.

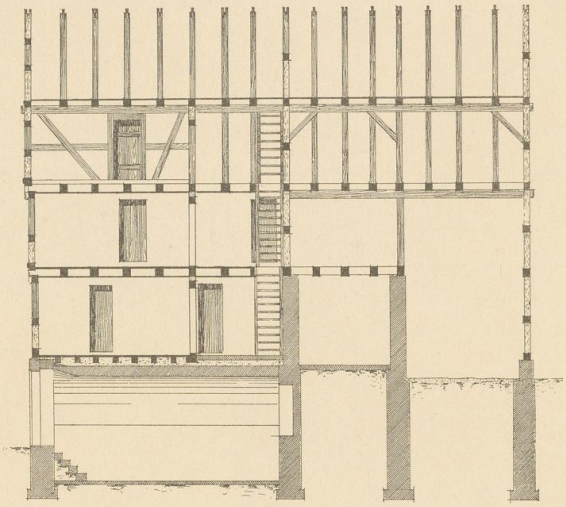

Abb. 3. Längenschnitt.

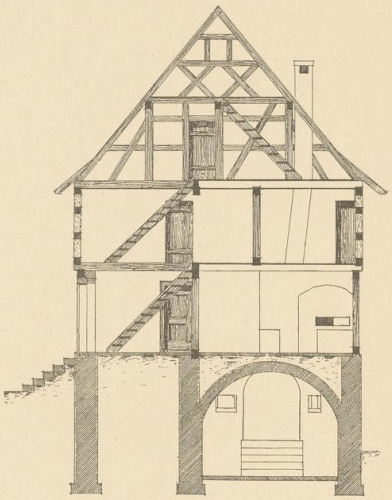

Abb. 4. Querschnitt.

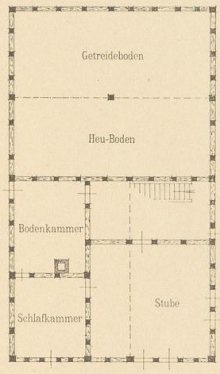

Abb. 5. Grundriss vom Obergeschoss.

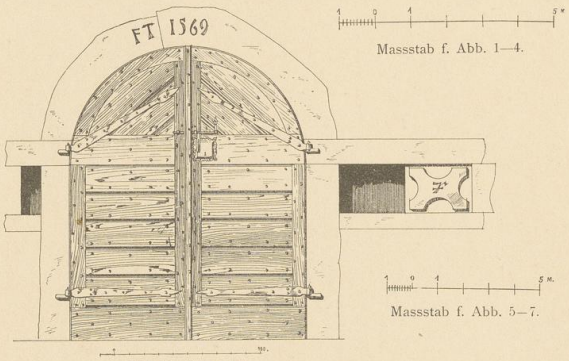

Abb. 8. Kellerthür.

Massstab f. Abb. 1—4.

Massstab f. Abb. 5—7.

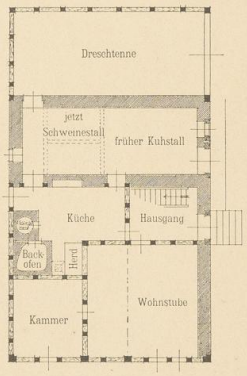

Abb. 6. Grundriss vom Erdgeschoss.



Abb. 9. Schnitt durch das Balkenschloss.

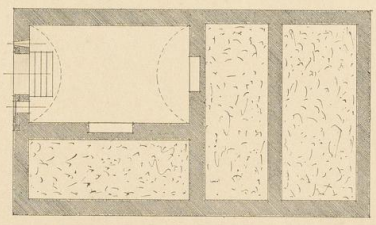

Abb. 7. Grundriss vom Kellergeschoss.

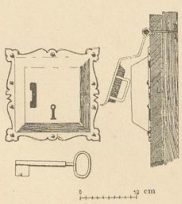

Abb. 10. Schloss an der Kellerthür.

Aufgen. von H. Billing.

Zinkhochätzung von Albert Frisch, Berlin W.

Verlag von Gerhard Kühtmann, Dresden.

Universitätsbibliothek Paderborn 45
Ec 3366
06
WWW
1557-2

Bauernhaus in Dauchingen
(Bad. Schwarzwald).

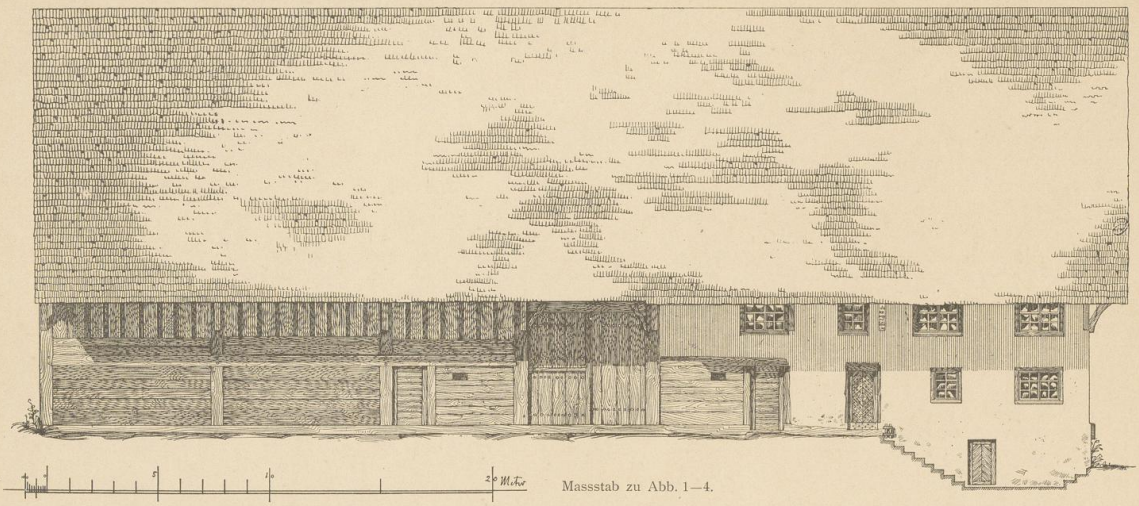

Massstab zu Abb. 1—4.

Abb. 1. Vordere Längsansicht.

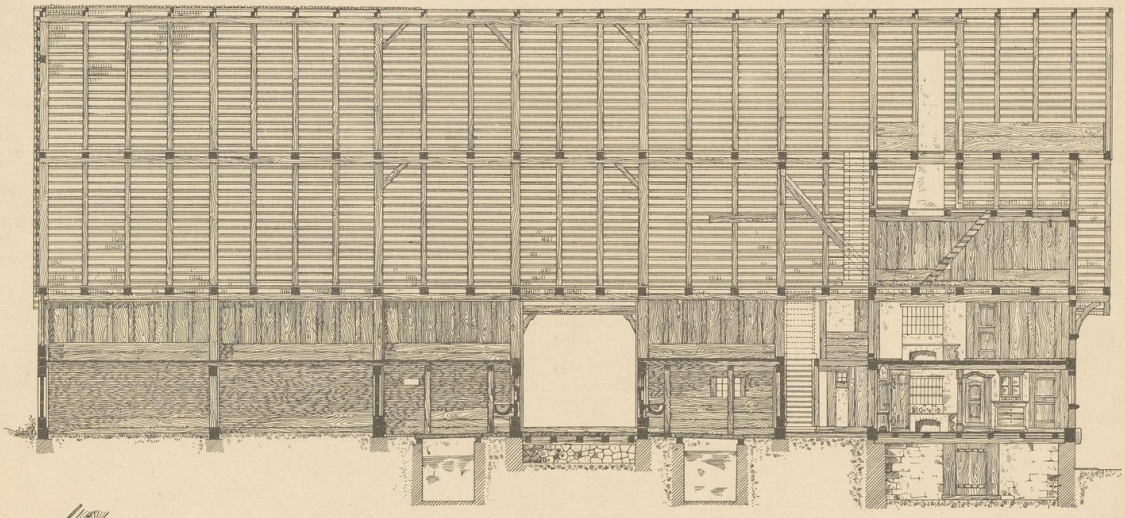

Abb. 2. Längenschnitt.



Abb. 6.



Abb. 5.



Abb. 8.

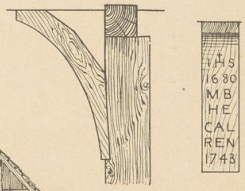

Abb. 7.

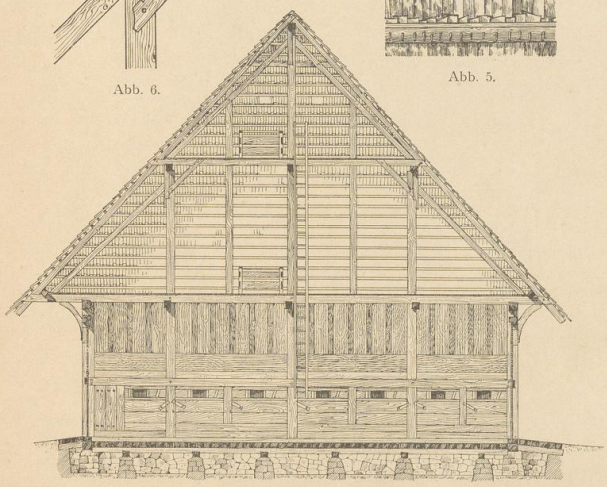

Abb. 3. Querschnitt B C.

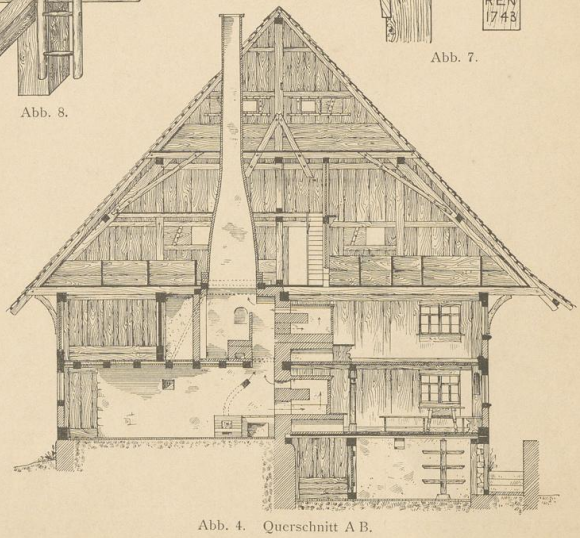

Abb. 4. Querschnitt A B.

Aufgen. unter Leitung von Kossmann.

Zinkhochätzung von Albert Frisch, Berlin W.

Verlag von Gerhard Kühtmann, Dresden.

UNIVERSITÄTS-
BIBLIOTHEK
PADERBORN

Universitätsbibliothek Paderborn A5
Ek 3366
06
WWW
1557-2

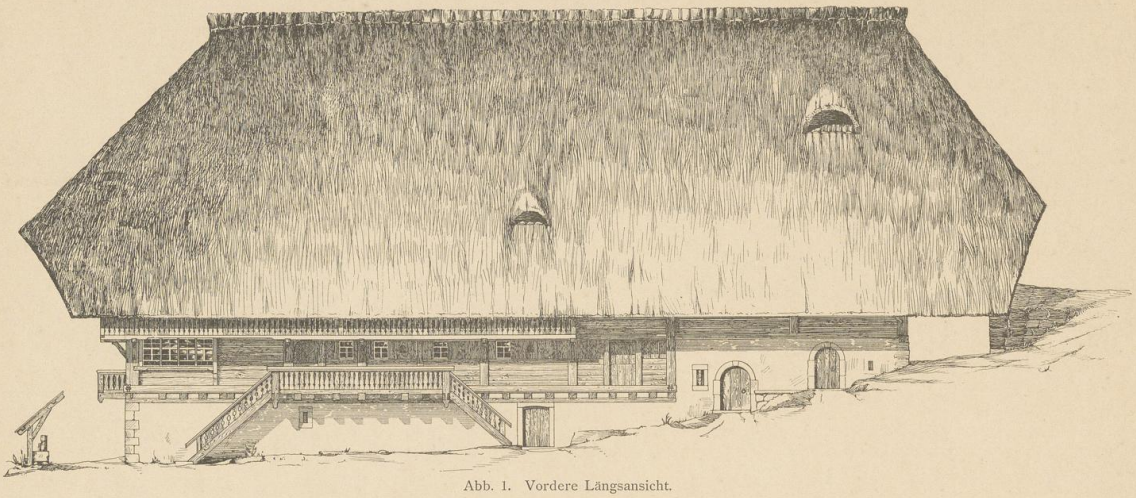

Abb. 1. Vordere Längsansicht.

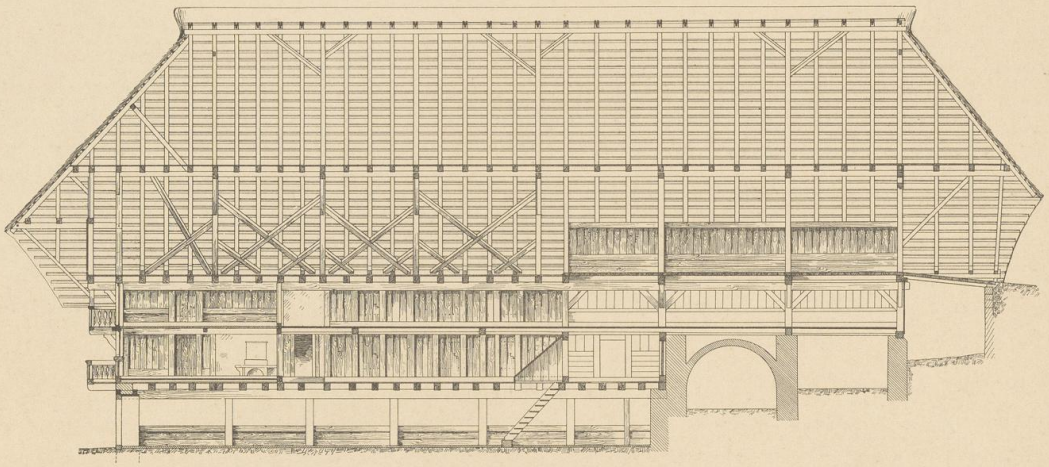

Abb. 2. Längenschnitt A B.

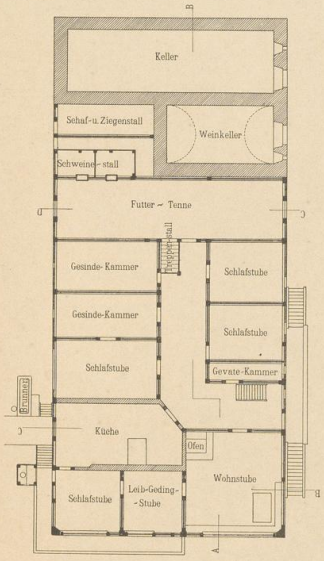

Abb. 4. Grundriss.



Massstab zu Abb. 1—3.

Massstab zu Abb. 4.

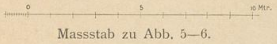

Massstab zu Abb. 5—6.



Abb 3. Ansicht des Thalgiebels.

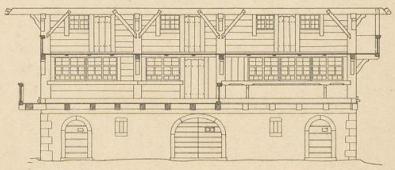

Abb. 5.

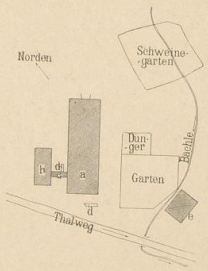

Abb. 7. Lageplan.

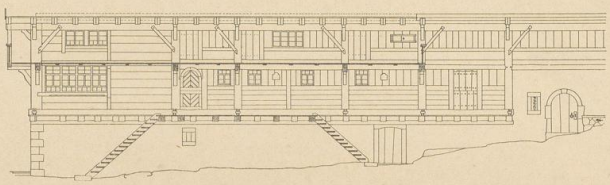

Abb. 6.

Legende zu Abb. 7.
a. Wohnhaus.
b. Milchhaus und Schweinestallungen.
c. Ueberdeckter Durchgang.
d. Brunnen mit Trog.
e. Brenn- und Backhaus.

Aufgen. unter Leitung von Kossmann.

Zinkhochätzung von Albert Frisch, Berlin W.

Verlag von Gerhard Kühtmann, Dresden.

UNIVERSITÄTS-
BIBLIOTHEK
PADERBORN

Universitätsbibliothek Paderborn 45
06
WWW
1557-2
EK 3366

Bauernhäuser im Simmersbachthal bei Ottenhöfen und in Einbach (Bad. Schwarzwald).



Abb. 1. Simmersbachthal. Längenansicht.

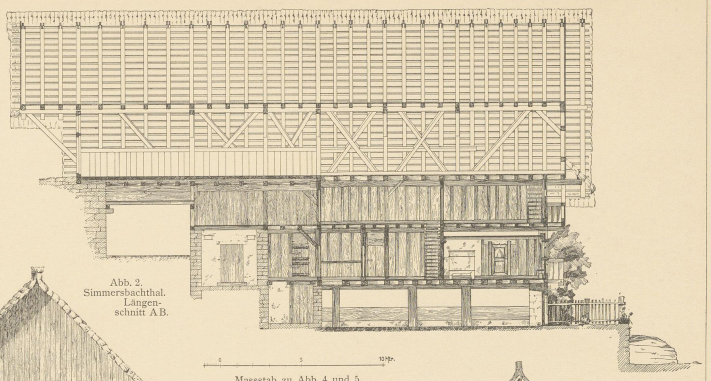

Abb. 2. Simmersbachthal. Längenschnitt A B.

Massstab zu Abb. 1—3.

Massstab zu Abb. 4 und 5.

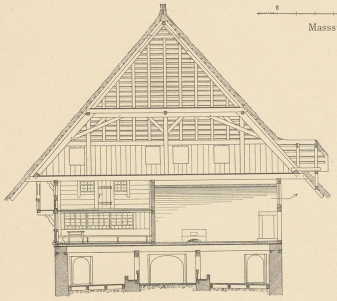

Abb. 4. Einbach. Schnitt B C (des Grundrisses auf Blatt Baden No. 6)

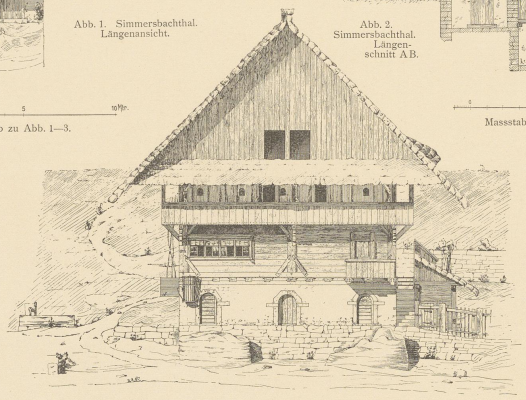

Abb. 3. Simmersbachthal. Giebelansicht.

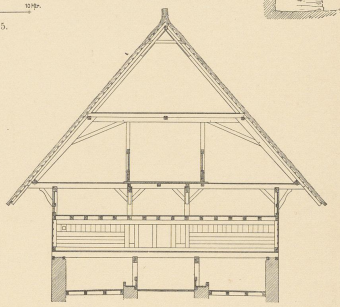

Abb. 5. Einbach. Schnitt C D (des Grundrisses auf Blatt Baden No. 6).

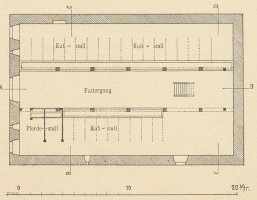

Abb. 6. Einbach. Stall.

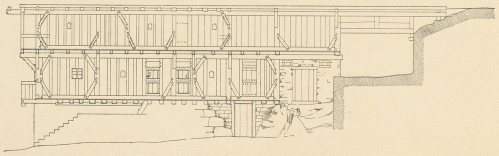

Abb. 7. Simmersbachthal. Längenschnitt C D.

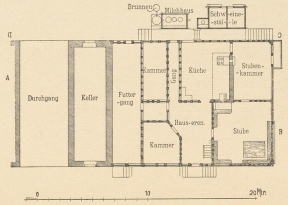

Abb. 8. Simmersbachthal. Grundriss.

Aufgen. unter Leitung von Kossmann.

Zinkhochätzung von Albert Frisch, Berlin W.

Verlag von Gerhard Kühtmann, Dresden.

06 WWV 15572
Universitätsbibliothek Paderborn
Ex 3366

Bläsi-Christele-Hof vom Jahr 1697 im Zinken Fischbach der Gemeinde Neuhäuser bei Freiburg i. B.



Abb. 18. Kehlbalken-Aufhängung bei A (Abb. 4).

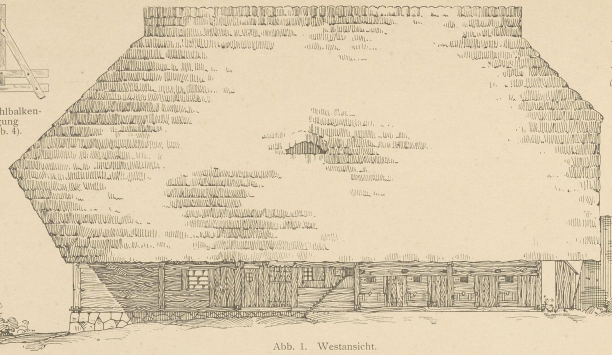

Abb. 1. Westansicht.

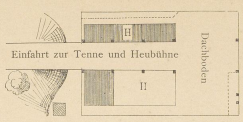

Abb. 7. Grundriss vom Dachgeschoss. (H Heu-Einwurfs-Oeffnungen).

Abb. 2. Vorderansicht.

Abb. 17. Bundstreben-Verbindung bei B (Abb. 4).



Abb. 8. Schnitt durch die Küche.

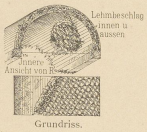

Grundriss.

Abb. 9. Konstruktion des Küchen-Rauchfanges R in Abb. 8.

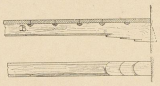

Abb. 11. Deckenunterzug in der Stube.

Abb. 10. Deckleiste (zu Abb. 11).

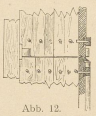

Abb. 12. Tennen-Einfahrtsthor und Verschluss bei A (Abb. 3).

Massstab zu Abb. 1—4.



Grundriss zu Abb. 12.

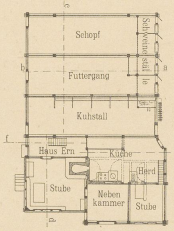

Abb. 5. Erdgeschoss.

Massstab zu Abb. 5 und 6.

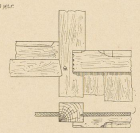

Abb. 14. Detail bei A (Abb. 2).

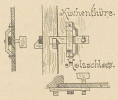

Abb. 13. Holzschloss der Küchenthür.

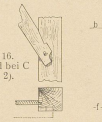

Abb. 16. Kopfband bei C (Abb. 2).



Abb. 15. Keilbohlen bei B (Abb. 2).

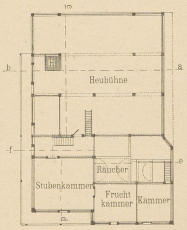

Abb. 6. Obergeschoss.



Abb. 3. Längenschnitt c d.

Abb. 4. Querschnitt a b.

Aufgen. von Stammnitz.

Zinkhochätzung von Albert Frisch, Berlin W.

Verlag von Gerhard Kühtmann, Dresden.

06 WWW 1557-2
Universitätsbibliothek Paderborn
Ex 3366

Bauernhäuser in Herbolzheim bei Freiburg i. B. und in Allmannsweier bei Lahr.

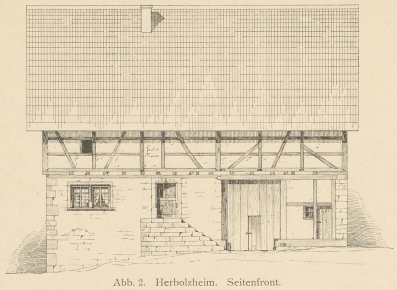

Abb. 2. Herbolzheim. Seitenfront.



Abb. 1. Haus Nr. 73 in Herbolzheim. Vorderansicht.

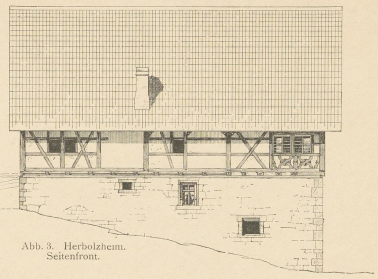

Abb. 3. Herbolzheim. Seitenfront.

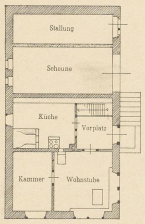

Abb. 5. Herbolzheim. Hauptgeschoss.

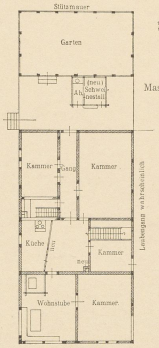

Abb. 6. Herbolzheim. Oberstock.



Massstab zu Abb. 2—4.

Massstab zu Abb. 5, 6 und 12.

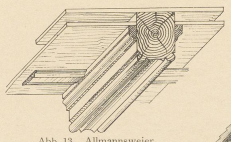

Abb. 13. Allmannsweier. Von der Decke des Wohnzimmers.



Abb. 7. Herbolzheim. Von der Kellerthür.



Abb. 8. Herbolzheim. Eckquadern.

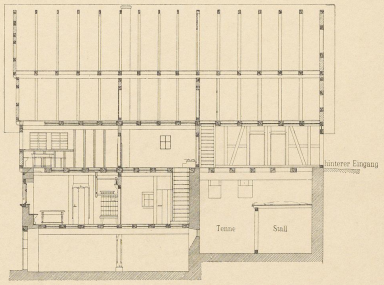

Abb. 4. Herbolzheim. Längenschnitt.

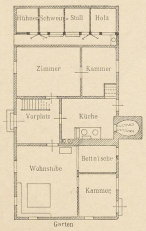

Abb. 12. Allmannsweier.



Abb. 14. Allmannsweier. Detail der Giebellaube.

Abb. 11. Allmannsweier bei Lahr (1701). Giebelfront.

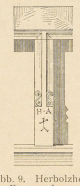

Abb. 9. Herbolzheim. Fensterpfosten.



Abb. 10. Herbolzheim. Detail der Front.

Aufgen. u. gez. unter Leitung von M. Hummel.

Zinkhochätzung von Albert Frisch, Berlin W.

Verlag von Gerhard Kühtmann, Dresden.

06 WWW 1557-2
Universitätsbibliothek Paderborn
Er 3366

Haus No. 174 in Oehlinsweiler bei Freiburg i. B.
(1514).



Abb 2. Westansicht.



Abb. 1. Gesamtansicht.

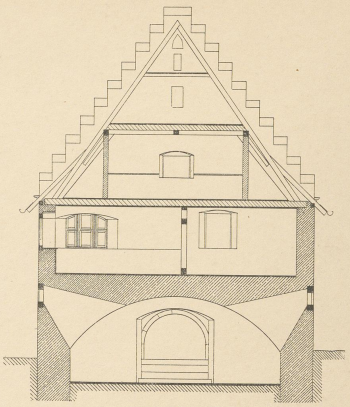

Abb. 3. Schnitt AB.

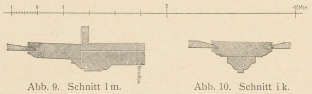

Abb. 9. Schnitt l m.

Abb. 10. Schnitt i k.
Abb. 9 u. 10. Einzelheiten zu Abb. 7.

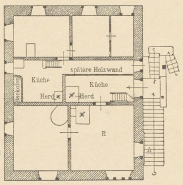

Abb. 6.
Grundriss des Wohnhauses.



Abb. 7. Holzdecke (Tannenholz, Einlagen Eichenholz) im Raume R des Erdgeschosses (Abb. 6).



Abb. 11.
Einzelheit zu Abb. 7.

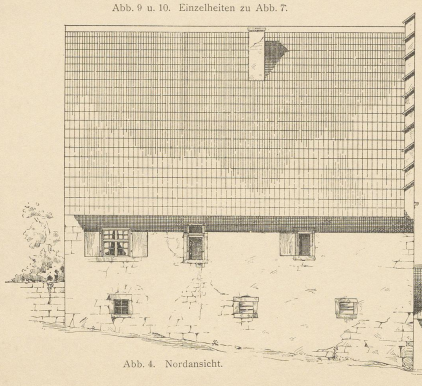

Abb. 4. Nordansicht.

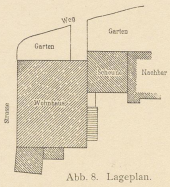

Abb. 8. Lageplan.



Abb. 5. Südansicht mit Schnitt durch die Scheune.

Aufgen. u. gez. unter Leitung von M. Hummel.

Zinkhochätzung von Albert Frisch, Berlin W.

Verlag von Gerhard Kühtmann, Dresden.

06 WMM 15572
Universitätsbibliothek Paderborn
Ek 3366

Haus Schober in Pfullendorf.
Kreis Konstanz.



Abb. 1. Längsansicht.

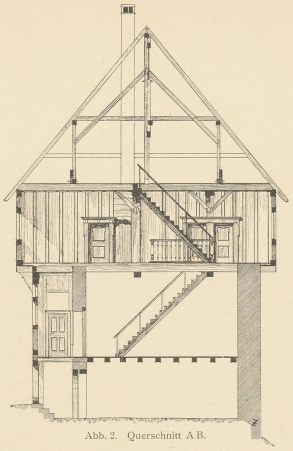

Abb. 2. Querschnitt A B.

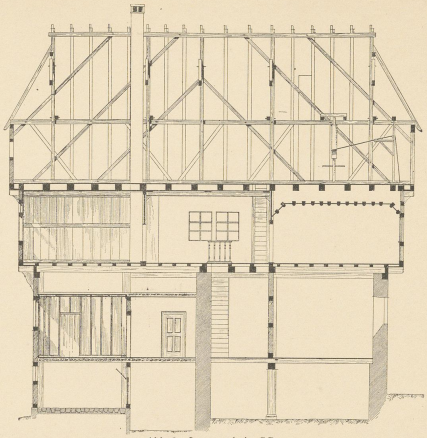

Abb. 3. Längenschnitt C D.

Massstab zu Abb. 1—4 u. 15.

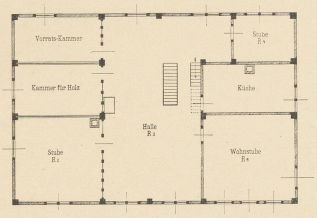

Abb. 5. Grundriss des Obergeschosses.

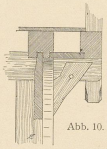

Abb. 10.

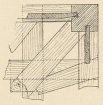

Abb. 11.

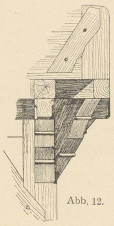

Abb. 12.

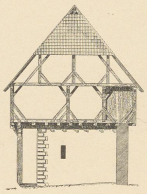

Abb. 8. Giebelansicht.
Ursprünglicher Zustand.

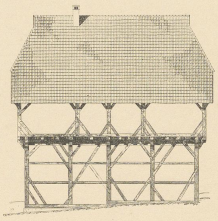

Abb. 9. Längsansicht. Ursprünglicher Zustand.

Massstab zu Abb. 5—7.

Massstab zu Abb. 8 u. 9.

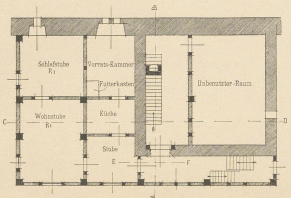

Abb. 6. Grundriss des Erdgeschosses.

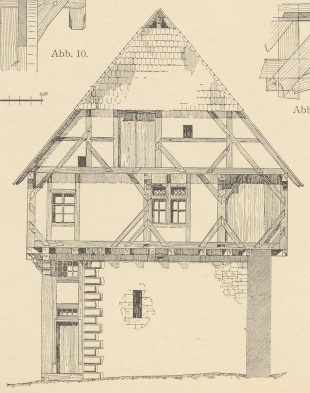

Abb. 4 Giebelansicht.

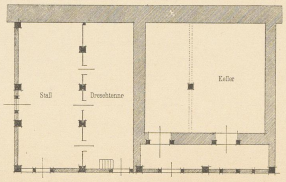

Abb. 7. Grundriss des Untergeschosses.

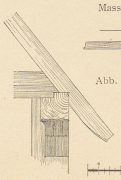

Abb. 13.



Abb. 14.

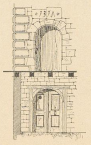

Massst. zu Abb. 13 u. 14.

Abb. 15. Schnitt E F in Abb. 6.

Aufgen. u. gez. unter Leitung von H. Billing.

Zinkhochätzung von Albert Frisch, Berlin W.

Verlag von Gerhard Kühtmann, Dresden.

06
WWW
1557-2
Universitätsbibliothek Paderborn 45
Ex 3366

Bauernhäuser im Kraichgau und Rheinthal.



Abb. 1. Stupferich Nr. 68, etwa 1780—1800.
(Amt Durlach.)



Kellerlicht bei a

Abb. 2. Stein Nr. 91. 1524.
(Amt Bretten.)



Abb. 3. Wilferdingen Nr. 52. 1747.
(Amt Durlach.)



Abb. 4. Unter-Mutschelbach.
(Amt Durlach.)



Abb. 5. Eggenstein. 1718.
(Amt Karlsruhe.)



Abb. 6. Untergrombach Nr. 36.
(Amt Bruchsal.)

Aufgen. u. gez. unter Leitung von Kossmann.

Zinkhochätzung von Albert Frisch, Berlin W.

Verlag von Gerhard Kühtmann, Dresden.

Universitätsbibliothek Paderborn
D6
WWW
1557-2
Ec 3366

Bauernhäuser aus dem Kraichgauer (Neckar-) Hügelland

(Kreis Karlsruhe).



Abb. 1. Aus Flehingen, Amt Bretten.



Abb. 2. Aus Wilferdingen, Amt Durlach.



Abb. 3. Aus Langensteinbach, Amt Durlach.



Abb. 4. Aus Jöhlingen, Amt Durlach.



Abb. 5. Aus Langensteinbach, Amt Durlach.



Abb. 6. Aus Auerbach, Amt Durlach.



Abb. 7. Aus Obergrombach, Amt Bruchsal.

Aufgen. unter Leitung von Kossmann.

Zinkhochätzung von Albert Frisch, Berlin W.

Verlag von Gerhard Kühtmann, Dresden.

Universitätsbibliothek Paderborn
Er 3366

Bauernhäuser in Kippenheim bei Lahr und Einzelheiten aus Haltingen und Istein bei Basel.



Abb. 1. Kippenheim Nr. 58. Holzlaube.

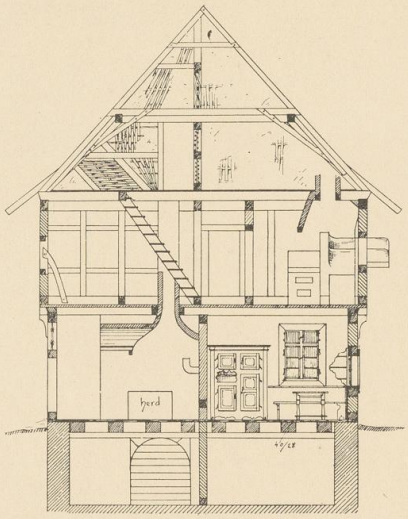

Abb. 3. Kippenheim Nr. 227. Querschnitt.



Massstab zu Abb. 3, 5, 6, 8 und 11.



Abb. 2. Scheunenthor aus Haltingen. (Vgl. Abb. 10.)



Abb. 5. Kippenheim Nr. 227. Vordergiebel.

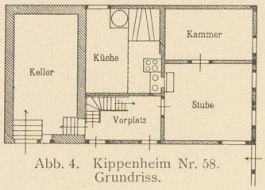

Abb. 4. Kippenheim Nr. 58. Grundriss.



Abb. 6. Kippenheim Nr. 227. Hintergiebel.



Abb. 7. Aus Istein.



Abb. 8. Kippenheim Nr. 58.



Abb. 9. Aus Istein.



Abb. 11. Kippenheim Nr. 227. Seitenansicht.

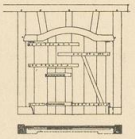

Abb. 10. Innenansicht zu Abb. 2.

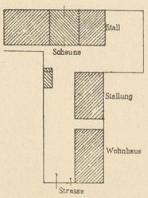

Abb. 12. Kippenheim Nr. 58. Lageplan.

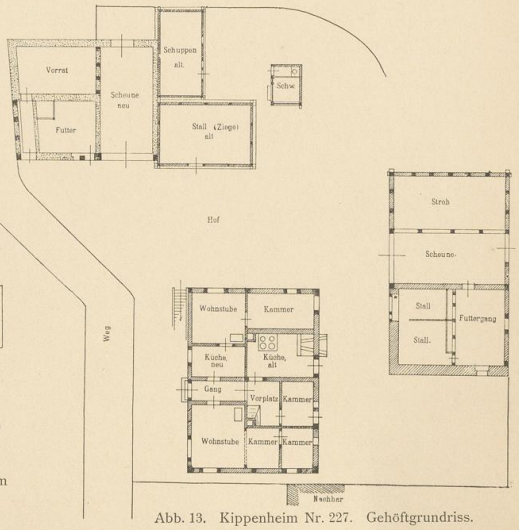

Abb. 13. Kippenheim Nr. 227. Gehöftgrundriss.



Massstab zu Abb. 3, 5, 6, 8 und 11.

Aufgen. und gez. unter Leitung von M. Hummel.

Zinkhochätzung von Albert Frisch, Berlin W.

Verlag von Gerhard Kühtmann, Dresden.

UNIVERSITÄTS-
BIBLIOTHEK
PADERBORN



Universitätsbibliothek Paderborn 45
06
WWW
1557-2
Ec 3366



Abb. 1. Benedictbeuren, Dorfstrasse.



Abb. 2. Webersimmer, Max Josephthal (gen. Bachl).



Abb. 3. Garmisch, Haus aus dem Anfange des 19. Jahrhunderts.



Abb. 4. Strasse in Garmisch.

Verlag von Gerhard Kühtmann, Dresden.

Lichtdruck von Albert Frisch, Berlin W.

06 WWW 1557-2
Universitätsbibliothek Paderborn
EK 3366



Abb. 1. Bauernhaus in Parsberg bei Miesbach.



Abb. 2. Schusterbauer in Festenbach.



Abb. 3. Haus in Parsberg bei Miesbach.



Abb. 4. Grieslerhaus in Wegscheid bei Lenggries.

Verlag von Gerhard Kühtmann, Dresden.

Lichtdruck von Albert Frisch, Berlin W.

UNIVERSITÄTS-
BIBLIOTHEK
PADERBORN

Universitätsbibliothek Paderborn 45
06
WWW
1557-2
Ec 3366

Bauernhaus in Kiefersfelden und Neunermühle in Oberaudorf (Innthal).



Abb. 1. Kiefersfelden, Vorderansicht.



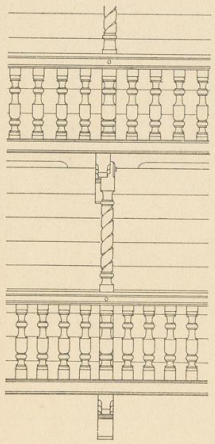

Abb. 3. Kiefersfelden, Galeriedetail. Ansicht.



Abb. 2. Kiefersfelden, Erkerstube.

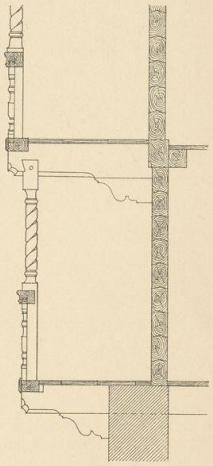

Abb. 4. Kiefersfelden, Galeriedetail. Schnitt.



Abb. 6. Oberaudorf, Einzelheit der Front.

Massstab zu Abb. 6–9 u. 11.

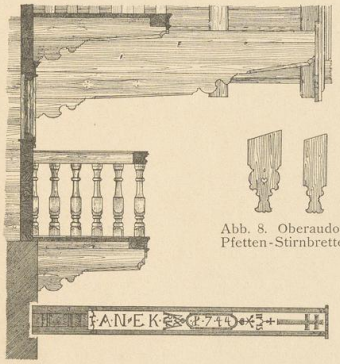

Abb. 7. Oberaudorf. Theil des Frontschnittes und Untersicht der Firstpfette.

Abb. 8. Oberaudorf, Pfetten-Stirnbretter.

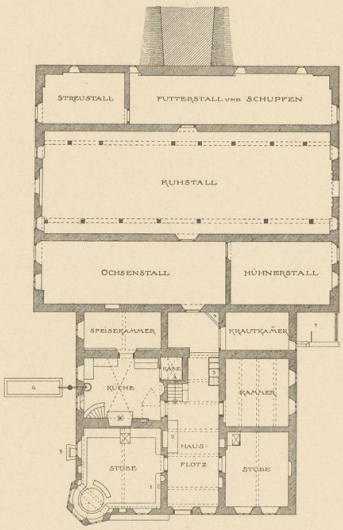

Abb. 5. Kiefersfelden, Grundriss.



Abb. 9. Oberaudorf, Detail der Blockwand.



Abb. 10. Oberaudorf, Wanduhr.



Abb. 11. Oberaudorf, Theil des Frontschnittes.

Aufgen. von Studirenden der techn. Hochschule München.

Zinkhochätzung von Albert Frisch, Berlin W.

Verlag von Gerhard Kühtmann, Dresden.

UNIVERSITÄTS-
BIBLIOTHEK
PADERBORN

Universitätsbibliothek Paderborn 45
Ex 3366
06
WWW
1557-2

Bauer in der Au bei Tegernsee (jetzt dem Herzog Karl Theodor gehörig)

Bayerisches Gebirge (Oberbayern).

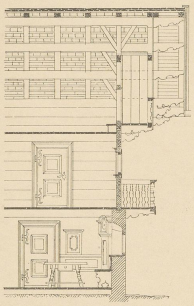

Abb. 4. Schnitt bei D.



Abb. 1. Vorderansicht.

Massst. zu Abb. 1, 4 u. 5.

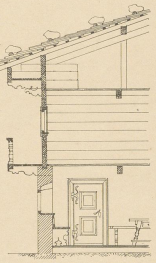

Abb. 5. Schnitt bei E.

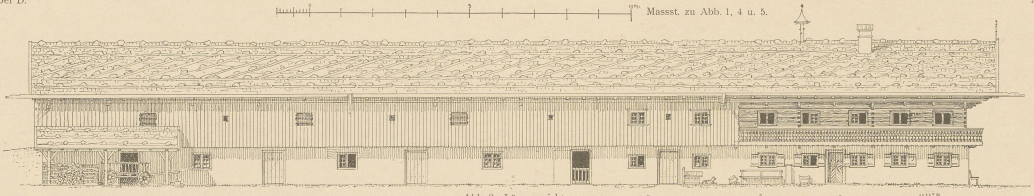

Abb. 2. Längsansicht.

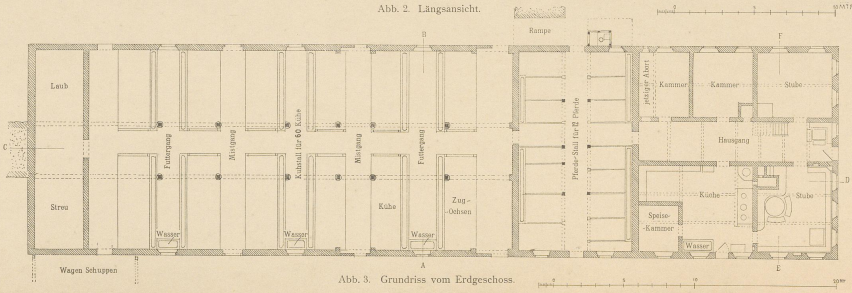

Abb. 3. Grundriss vom Erdgeschoss.

Aufgen. u. gez. von A. Thiersch.

Zinkhochätzung von Albert Frisch, Berlin W.

Verlag von Gerhard Kühtmann. Dresden.

06
WWW
1557-2
Universitätsbibliothek Paderborn 45
Ecc 3366

Bauer in der Au bei Tegernsee (jetzt dem Herzog Karl Theodor gehörig)

Bayerisches Gebirge (Oberbayern).

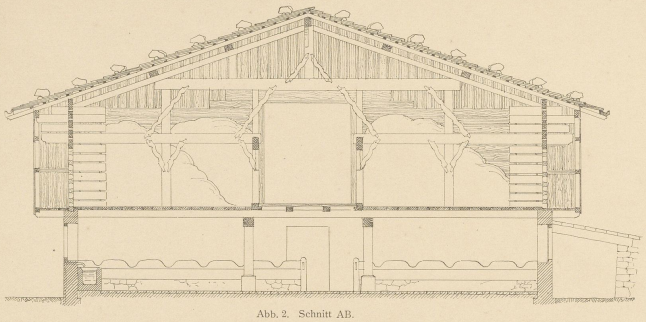

Abb. 2. Schnitt AB.

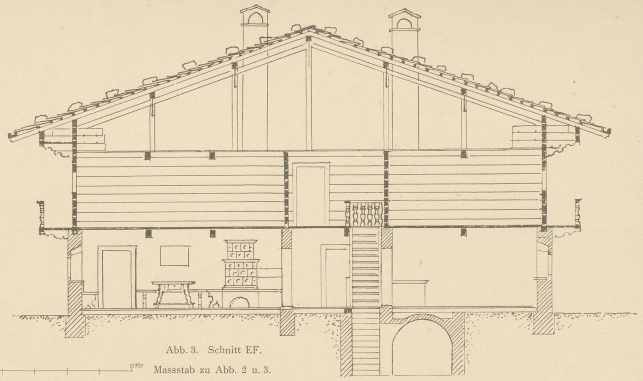

Abb. 3. Schnitt EF.

Massstab zu Abb. 2 u. 3.

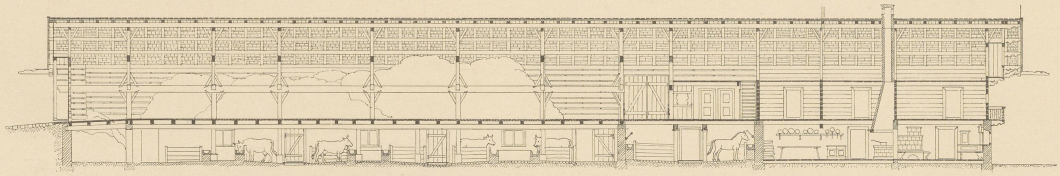

Abb. 4. Längenschnitt CD.



Abb. 1. Rückansicht.

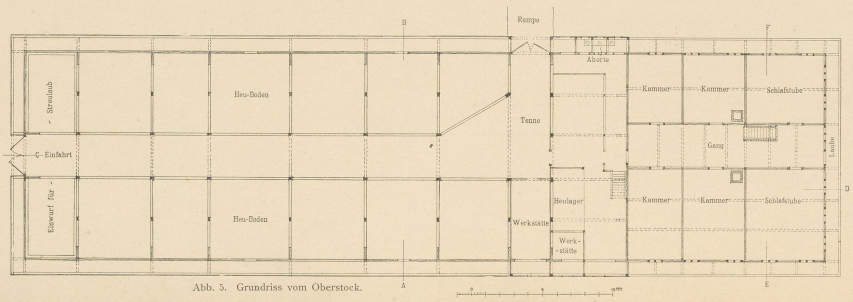

Abb. 5. Grundriss vom Oberstock.

Aufgen. u. gez von A. Thiersch.

Zinkhochätzung von Albert Frisch, Berlin W.

Verlag von Gerhard Kühtmann, Dresden.

06 WW 1557-2
Universitätsbibliothek Paderborn
Ex 3366

Saliterer in Bernlohe, Gemeinde Wahl
Bezirk Miesbach (Oberbayern).

Abb. 3. Erdgeschoss.

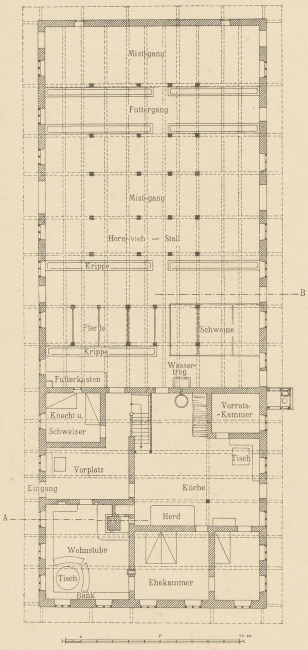



Abb. 1. Ostansicht.

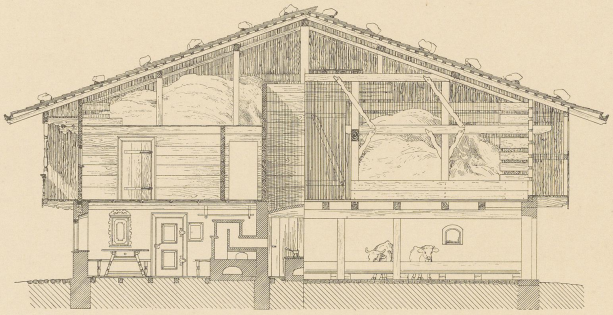

Abb. 2. Querschnitt A B.

Abb. 4. Obergeschoss.

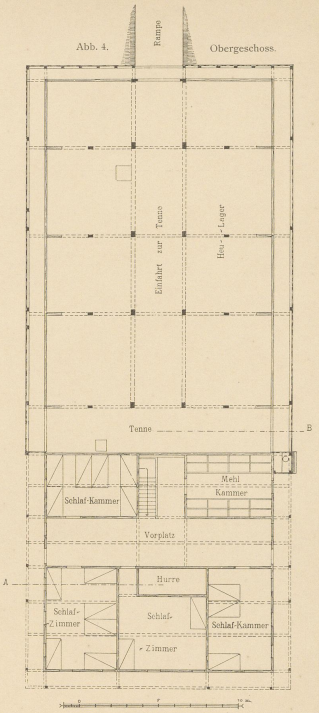

Abb. 5. Schnitt durch die Zimmerdecke (Schliersee).

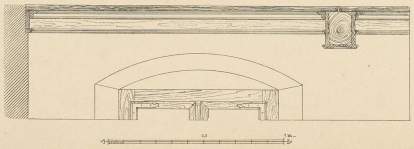

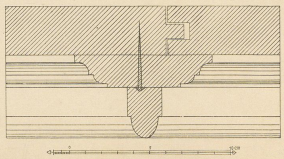

Abb. 6. Detail zur Zimmerdecke (Schliersee Bl. Bayern Nr. 7).

Abb. 7. Schnitt durch die Zimmerdecke (Schliersee).

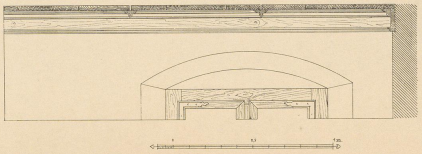

Aufgen. von A. Thiersch.

Zinkhochätzung von Albert Frisch, Berlin W.

Verlag von Gerhard Kühtmann, Dresden.

06
VNV
15572
Universitätsbibliothek Paderborn
Ex 3366

Bauernhäuser im bayrischen Gebirge.

Haus des Erhardbauern in Fischhausen am Schliersee und Rothmesmerhaus in Schliersee (Bezirksamt Miesbach, Oberbayern).



Abb. 4. Thürwand.



Abb. 5. Fensterwand.

Abb. 4 und 5. Erhardbauer.



Abb. 1. Erhardbauer. Vorderansicht.

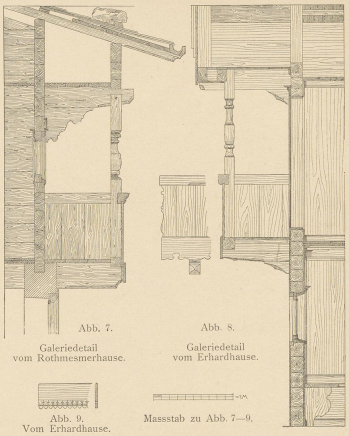

Abb. 7. Galeriedetail vom Rothmesmerhause.

Abb. 8. Galeriedetail vom Erhardhause.

Abb. 9. Vom Erhardhause.

Massstab zu Abb. 7—9.



Abb. 6. Rothmesmerhaus. Galeriedetail.

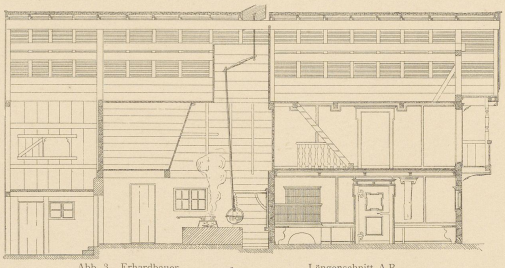

Abb. 3. Erhardbauer. Längenschnitt A B.

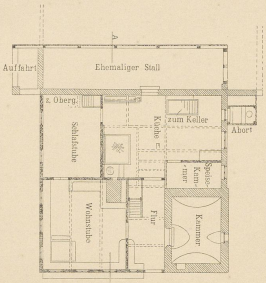

Abb. 10. Erhardbauer. Erdgeschoss.

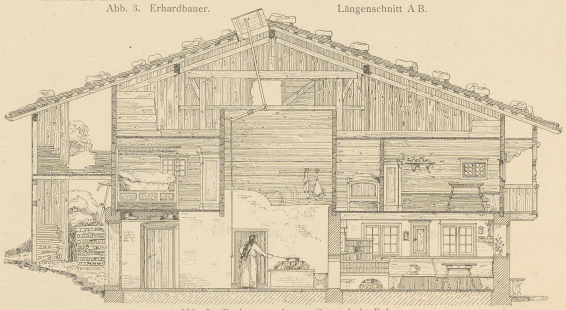

Abb. 2. Rothmesmerhaus. Querschnitt B A.

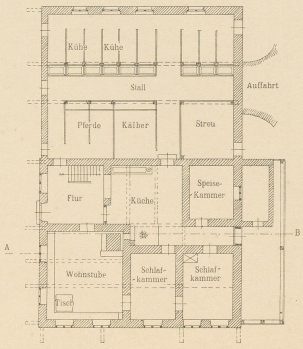

Abb. 11. Rothmesmerhaus. Erdgeschoss.

Massstab zu Abb. 1—3.

Aufgen. u. gez. von Buchert.

Zinkhochätzung von Albert Frisch, Berlin W.

Verlag von Gerhard Kühtmann, Dresden.

06 WWW 1557-2
Universitätsbibliothek Paderborn
Ek 3366

Bauernhof zum Obernzauner bei Eggstetten

Bezirksamt Pfarrkirchen. Niederbayern.

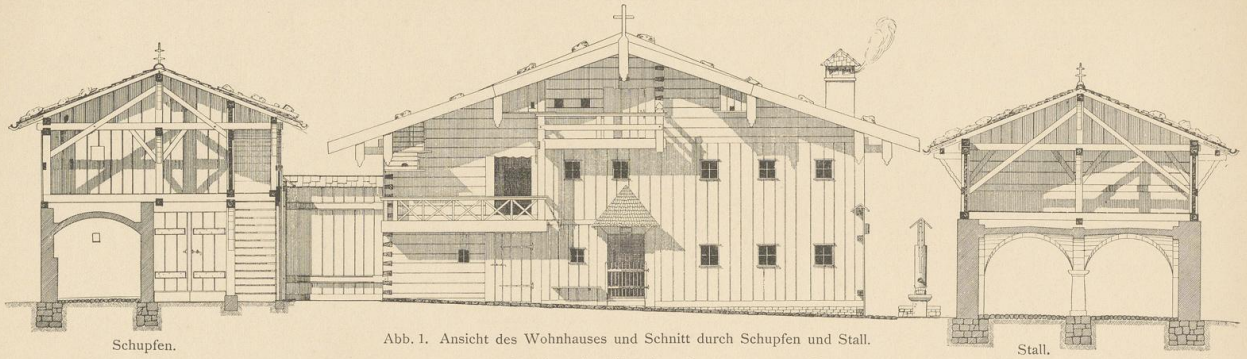

Schupfen. Stall.

Abb. 1. Ansicht des Wohnhauses und Schnitt durch Schupfen und Stall.

Massstab zu Abb. 1 und 6.

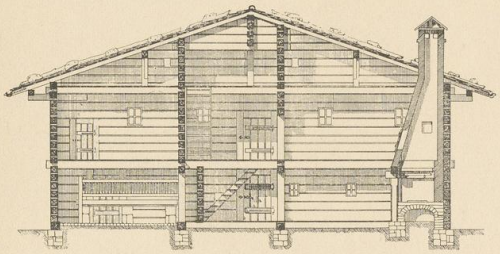

Abb. 2. Querschnitt durch das Wohnhaus.



Abb. 3. Seitenansicht des Wohnhauses.



Abb. 7. Vom Kuhstall.

Massstab zu Abb. 7.

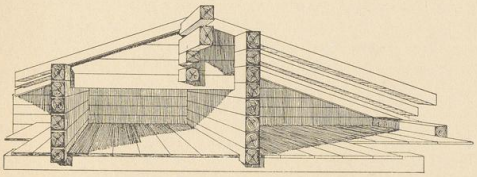

Abb. 8. Eingezimmerter „Hund" (Stützkonstruktion des Daches) im Wohnhause.

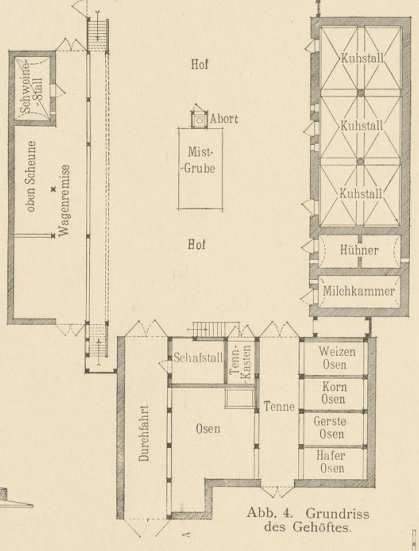

Abb. 4. Grundriss des Gehöftes.

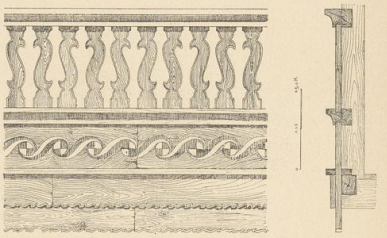

Abb. 9. Einzelheit vom Schupfen.



Abb. 10. Rauchfang.

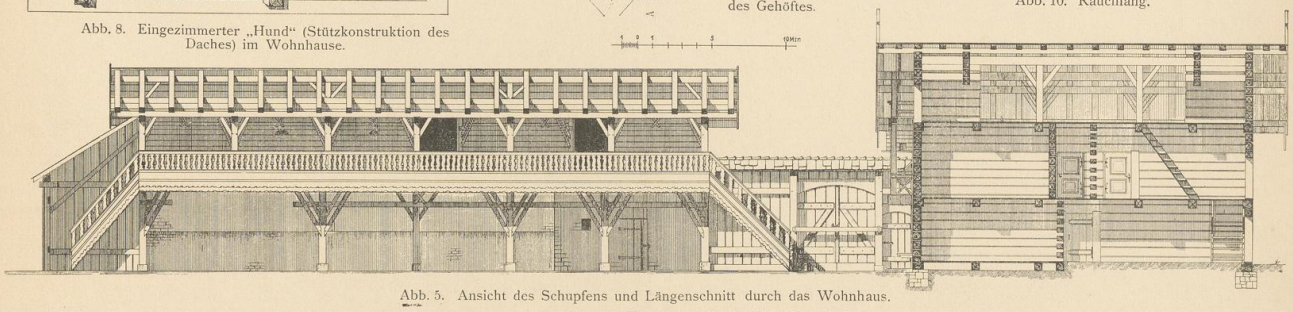

Abb. 5. Ansicht des Schupfens und Längenschnitt durch das Wohnhaus.

Massstab zu Abb. 2, 3 und 5.



Abb. 6. Ansicht des Kuhstalles und Querschnitt durch den Stadl.

Aufgen. und gez. von J. Kempf.

Zinkhochätzung von Albert Frisch, Berlin W.

Verlag von Gerhard Kühtmann, Dresden.

UNIVERSITÄTS-
BIBLIOTHEK
PADERBORN

Universitätsbibliothek Paderborn
Ec 3366
06
WWW
1557-2

Bauernhof zum Stalleder in Reuth.

Bez.-Amt Simbach, Niederbayern.



Wohnhaus.
Abb. 1. Schnitt nach A B im Grundplan.



Abb. 2. Seitenansicht des Wohnhauses.

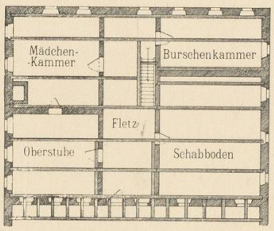

Abb. 3. Grundriss des Wohnhauses. Obergeschoss.

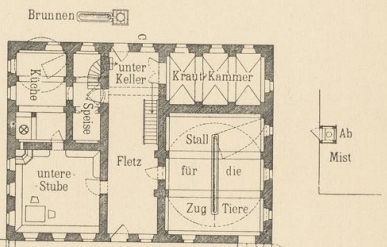

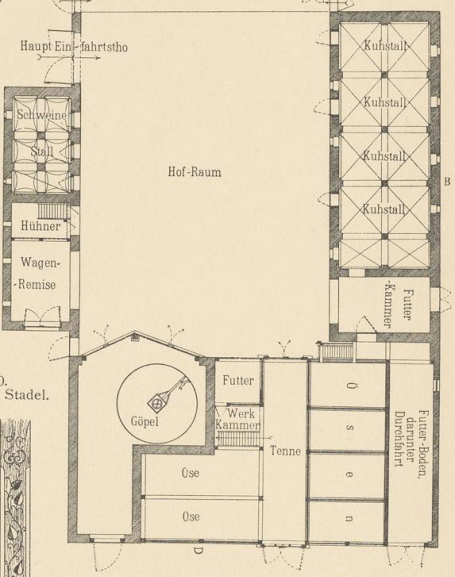

Abb. 4. Grundplan des Gehöfts.

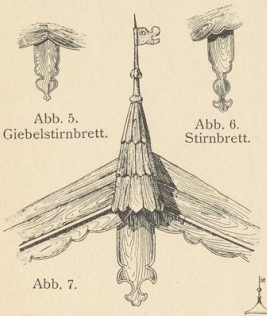

Giebelverzierung am Schupfen.

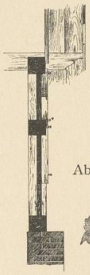

Abb. 9.

Massstab zu Abb. 3 u. 4.



Abb. 10. Abb. 9 u. 10. Einzelheiten vom Stadel.



Abb. 8. Windfahne.

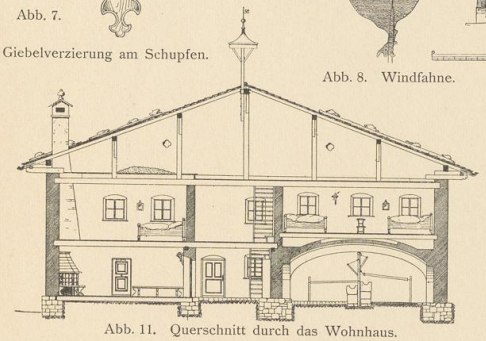

Abb. 11. Querschnitt durch das Wohnhaus.



Abb. 13. Abb. 14. Pfetten.
a) Vorderansichten.
b) Unteransichten.



Abb. 15. Deckenbalken.

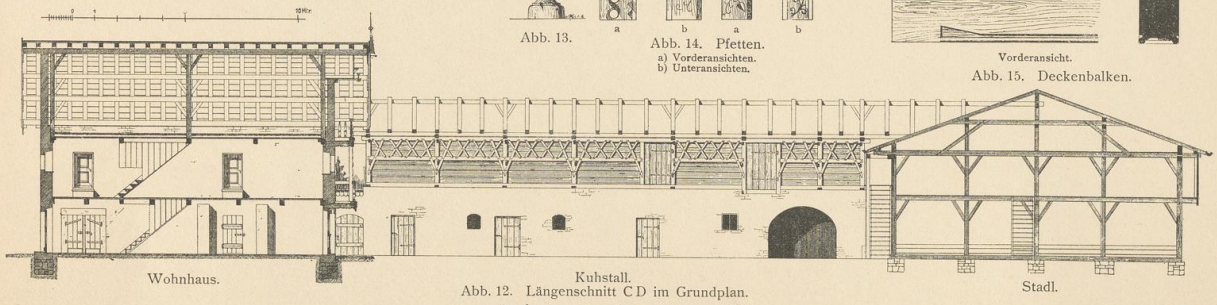

Abb. 12. Längenschnitt C D im Grundplan.

Aufgen. u. gez. von J. Kempf.

Zinkhochätzung von Albert Frisch, Berlin W.

Verlag von Gerhard Kühtmann, Dresden.

UNIVERSITÄTS-
BIBLIOTHEK
PADERBORN

Universitätsbibliothek Paderborn
Ec 3366
06
WWW
1557-2

Bauernhäuser aus Schwaben
(Schwaben und Neuburg).



Abb. 1. Bauernhof in Hochbuch. Querschnitt durch das Wohnhaus.



Abb. 2. Bauernhof in Hochbuch. (1580.) Giebelansicht.

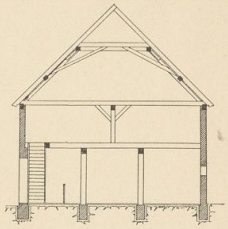

Abb. 3. Bauernhof in Hochbuch. Querschnitt durch den Stall.

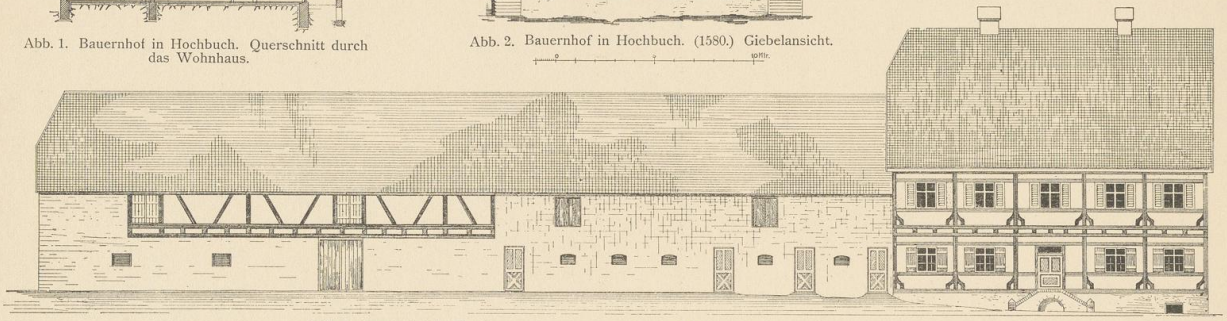

Abb. 4. Bauernhof in Hochbuch. Ansicht des Stalles und Wohnhauses vom Hofe gesehen.

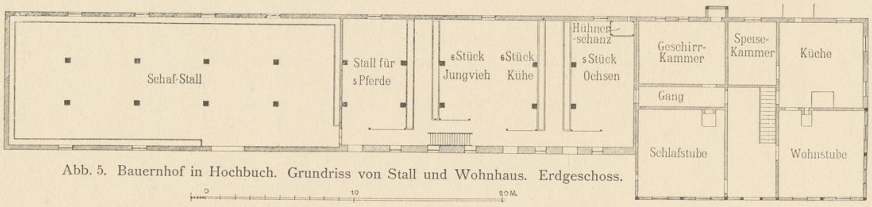

Abb. 5. Bauernhof in Hochbuch. Grundriss von Stall und Wohnhaus. Erdgeschoss.

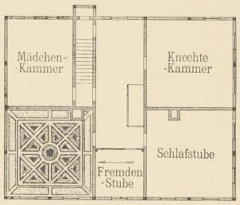

Abb. 6. Bauernhof in Hochbuch. Grundriss vom Obergeschoss des Wohnhauses.



Abb. 7. Bauernhaus Nr. 44 in Pless (Wwe. Franziska Notz). Hofansicht.

Massstab zu Abb. 7—11.



Abb. 8. Bauernhaus Nr. 44 in Pless. Giebelansicht.



Abb. 9. Bauernhaus Nr. 127 in Babenhausen. Strassenansicht.



Abb. 10. Bauernhaus Nr. 127 in Babenhausen. (1527.) (Josef Stelzle). Hofansicht.



Abb. 11. Bauernhaus Nr. 127 in Babenhausen. Querschnitt.

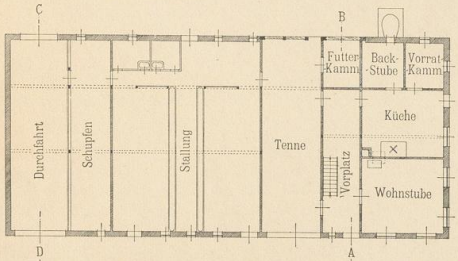

Abb. 12. Bauernhaus Nr. 44 in Pless. Erdgeschoss.

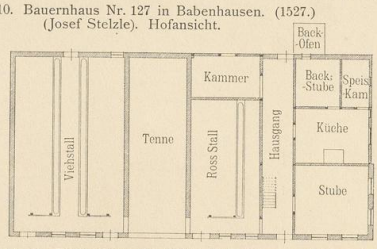

Abb. 13. Bauernhaus Nr. 127 in Babenhausen. Erdgeschoss.

Massstab zu Abb. 12—14.

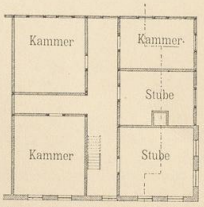

Abb. 14. Bauernhaus Nr. 127 in Babenhausen. Obergeschoss.

Aufgen. u. gez. von R. Kempf.

Zinkhochätzung von Albert Frisch, Berlin W.

Verlag von Gerhard Kühtmann, Dresden.

UNIVERSITÄTS-BIBLIOTHEK PADERBORN

Universitätsbibliothek Paderborn
06
WW
1557-2
Ec 3366

Bauernhäuser in Hohn, Unterweissenbrunn und Kleinbrach
(Regierungsbezirk Unterfranken).



Abb. 1. Bauernhaus in Hohn (1662). Giebelansicht.

Abb. 2. Brüstungsfüllung.

Abb. 3. Balkenprofil über dem I. Stock.



Balkenprofil über dem Erdgeschoss.

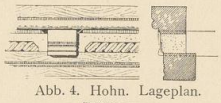

Abb. 2 u. 3. Hohn. Einzelheiten.

Abb. 4. Hohn. Lageplan.

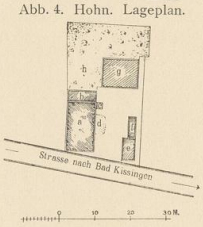

a) Wohnhaus, b) Remise, c) Abort, d) Dungstätte, e) Futterkammer, f) Schweinestall, g) Scheune, h) Garten.



Abb. 5. Bauernhaus in Hohn. Längsansicht.

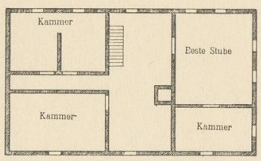

Abb. 6. Hohn. Obergeschoss.



Abb. 9. Unterweissenbrunn. Einzelheit im Giebelfelde.



Abb. 11. Unterweissenbrunn (1675). Ansicht gegen die Strasse.



Abb. 8. Unterweissenbrunn.

Einzelheit im Giebelfelde.

Abb. 12. Unterweissenbrunn. Ansicht gegen den Hof.

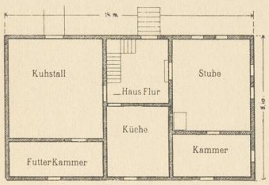

Abb. 7. Hohn. Grundriss des Erdgeschosses.



Massstab zu Abb. 6 u. 7.



Massstab zu Abb. 8—10.



Abb. 10. Unterweissenbrunn. Eckpfosten.

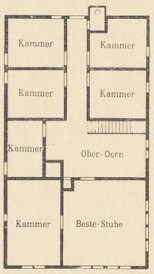

Abb. 15. Kleinbrach. Obergeschoss.

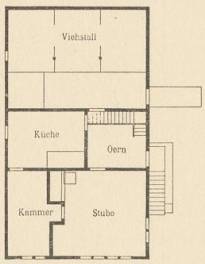

Abb. 16. Kleinbrach. Erdgeschoss.

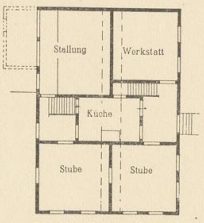

Abb. 13. Erdgeschoss.

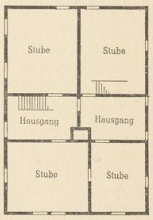

Abb. 14. Obergeschoss.

Abb. 13 u. 14. Bauernhaus in Unterweissenbrunn (1675).

Massstab zu Abb. 13 u. 14.

Massstab zu Abb. 15, 16 u. 17.

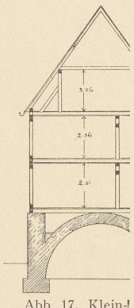

Abb. 17. Kleinbrach. Querschnitt.

Abb. 15—20. Bauernhaus in Kleinbrach im fränkischen Saalgrunde (1723).



Legende zu Abb. 20.
a) Wohnhaus,
b) Remisen,
c) Scheune,
d) Stall für Mutterschweine,
(Fortsetzung unten).



Abb. 20. Kleinbrach. Lageplan.

e) Schweinestall,
f) Pferdestall,
g) Backofen,
h) Düngerstätte,
i) Hof, k) Gemüsegarten,
l) Obstgarten.



Abb. 18. Kleinbrach. Ansicht gegen den Hof.

Abb. 19. Kleinbrach. Strassenansicht.

Massstab zu Abb. 18 u. 19.

Aufgen. u. gez. von R. Kempf.

Zinkhochätzung von Albert Frisch, Berlin W.

Verlag von Gerhard Kühtmann, Dresden.

UNIVERSITÄTS-
BIBLIOTHEK
PADERBORN

Universitätsbibliothek Paderborn
Ek 3366
06
WWW
1557-2

Niederbayrische Bauernhöfe

Bezirksamt Simbach.



Abb. 1. Bauernhof zum Stalleder bei Reuth.



Abb. 2. Bauernhof zum Stalleder bei Reuth.



Abb. 3. Bauernhof Wimmer in Watelsberg.



Abb. 4. Bauernhof zum Obernzauner bei Eggstetten.

Lichtdruck von Albert Frisch, Berlin W.

Verlag von Gerhard Kühtmann, Dresden.

06 WWW 1557-2
Universitätsbibliothek Paderborn
Ek 3366

Bauernhäuser in Oberstdorf im Allgäu
(Kreis Schwaben).



Abb. 1. Haus Brutscher. Südseite.

Massstab zu Abb. 1, 2, 4 und 5.



Abb. 2. Haus Brutscher. Querschnitt durch die Tenne.

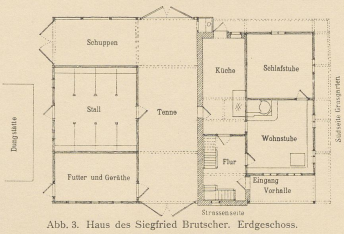

Abb. 3. Haus des Siegfried Brutscher. Erdgeschoss.



Abb. 4. Haus Huber (erbaut 1675). Südseite.

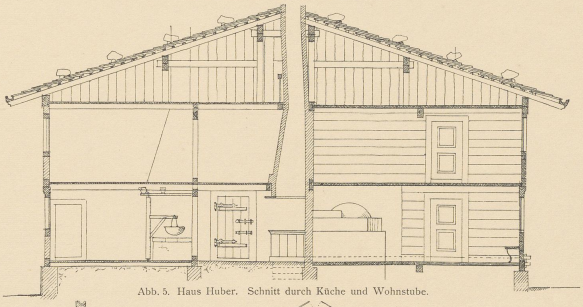

Abb. 5. Haus Huber. Schnitt durch Küche und Wohnstube.

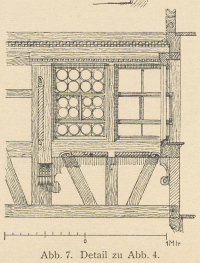

Abb. 7. Detail zu Abb. 4.

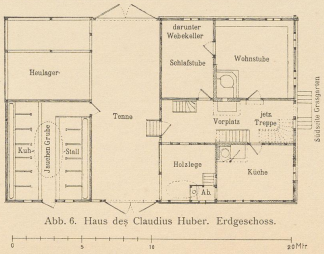

Abb. 6. Haus des Claudius Huber. Erdgeschoss.

Aufgen. u. gez. von A. Thiersch.

Zinkhochätzung von Albert Frisch, Berlin W.

Verlag von Gerhard Kühtmann, Dresden.

06 WWW 1557-2
Universitätsbibliothek Paderborn
Er 3366

Bauernhaus zum Waldl Bartl in Krün bei Wallgau

Bezirksamt Garmisch, Oberbayern. (Ehem. Grafschaft Werdenfels).

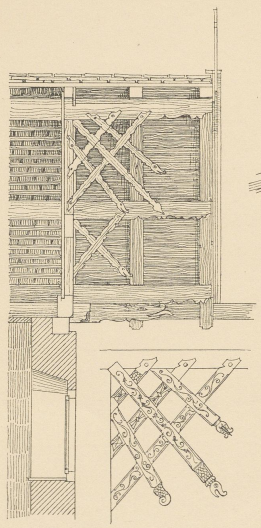

Abb. 5.

Abb. 7.

Abb. 5, 7, 8 und 9. Von Wallgau.



Abb. 4. Giebel der Südseite.

Massstab zu Abb. 4, 5, 6, 7 und 9.

Massstab zu Abb. 3.

Massstab zu Abb. 1 und 2.

Abb. 8.

Abb. 2. Südseite.

Abb. 9.

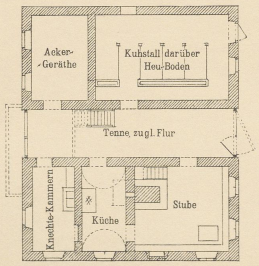

Abb. 1. Erdgeschoss.



Abb. 3. Ostseite (gegen die Strasse).



Abb. 6. Einzelheit vom Stadl.

Aufgen. u. gez. von A. Thiersch.

Zinkhochätzung von Albert Frisch, Berlin W.

Verlag von Gerhard Kühtmann, Dresden.

06
WWW
15572
Universitätsbibliothek Paderborn 45
Ek 3366

Bauernhäuser in Oberfranken.

Bauernhaus in Neukenroth bei Stockheim, Bezirk Kronach (Frankenwald) aus dem Jahre 1606.

Bauernhaus in Edlendorf, Bezirk Münchberg aus dem Jahre 1740.



Abb. 1. Neukenroth. Längsansicht.



Abb. 2. Neukenroth. Strassenseite.



Abb. 4. Edlendorf. Ansicht.



Abb. 5. Edlendorf. Schnitt durch die Scheune nach E F.



Massstab zu Abb. 1—7.



Abb. 17. Neukenroth. Schnitt durch den Schweinestall.



Abb. 8. Neukenroth. Hausthür.



Abb. 3. Neukenroth. Schnitt A B.



Abb. 6. Edlendorf. Schnitt C D.



Abb. 7. Edlendorf. Ansicht.

Massstab zu Abb. 15 u. 16.



Abb. 16.
Edlendorf. Thürgerüst.



Abb. 9. Neukenroth. Schnitt durch die Stubendecke.





Massstab zu Abb. 8—12.



Abb. 10. Neukenroth. Einzelnes vom Giebel.

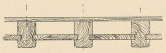

Abb. 15. Edlendorf. Stubendecke.

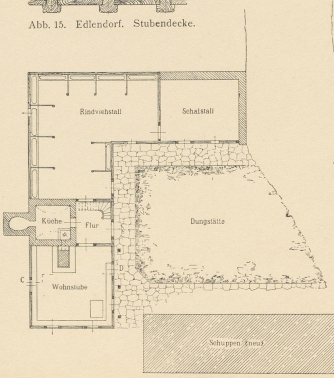

Abb. 14. Edlendorf. Lageplan.

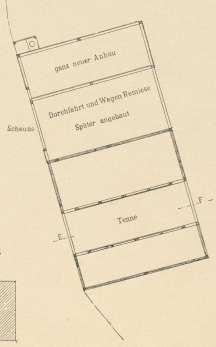

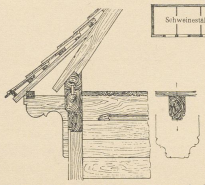

Abb. 11. Von einem Hause in Friedersdorf bei Rothenkirchen vom Jahre 1686.

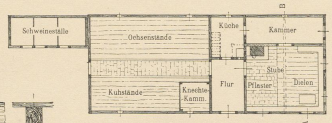

Abb. 13. Bauernhaus in Neukenroth. Grundriss.



Massstab zu Abb. 13 und 14.



Abb. 12. Von Friedersdorf bei Rothenkirchen.

Mitgetheilt vom Kgl. Landbauamt Hof, gez. v. Zwink.

Zinkhochätzung von Albert Frisch, Berlin W.

Verlag von Gerhard Kühtmann, Dresden.

06 WWW 1557-2
Universitätsbibliothek Paderborn
Ek 3366



Abb. 1. Neunerwirth in Wallgau
Bezirksamt Garmisch; ehem. Grafschaft Werdenfels,
(Zimmerwerk vom Jahre 1681).



Abb. 2. Schwabenbauer in Ruhpolding,
Bezirksamt Traunstein, Chiemgau.

Verlag von Gerhard Kühtmann, Dresden.

Lichtdruck von Albert Frisch, Berlin W.

UNIVERSITÄTS-
BIBLIOTHEK
PADERBORN

Universitätsbibliothek Paderborn 45
Ec 3366
06
WWW
1557-2

Oberpfalz

Bauernhaus in Altenmarkt, Bez.-Amt Cham und Anderes.



Abb. 7. Galeriedetail.

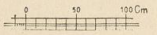

Massstab zu Abb. 7.

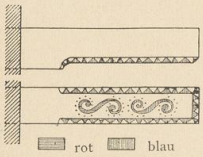

rot blau

Abb. 8. Balkenkopf der Giebelaltane.



Massstab zu Abb. 8 und 9.



Abb. 1. Vorderansicht.



Massstab zu Abb. 1, 2, 3, 4 und 5.

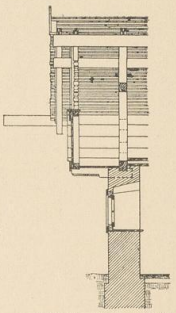

Abb. 5. Frontschnitt.

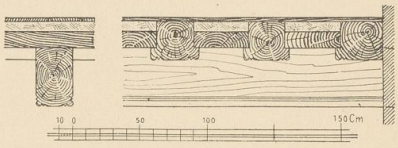

Abb. 11. Holzdecke im Bauernhaus des M. Renner in Prennberg H. N. 11.

Massstab zu Abb. 11 und 12.



Abb. 2. Schnitt durch die Wohn- und Schlafstube.

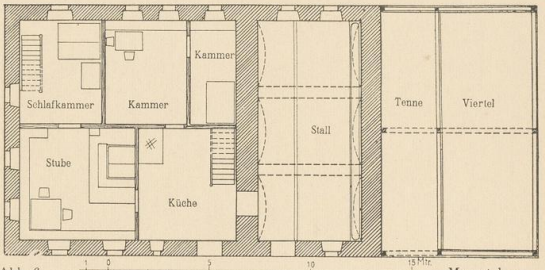

Abb. 6. Grundriss.

Massstab zu Abb. 6.

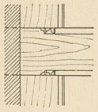

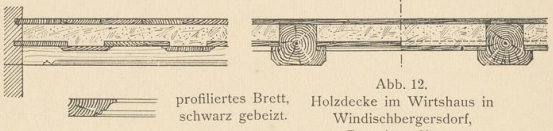

profiliertes Brett, schwarz gebeizt.

Abb. 12. Holzdecke im Wirtshaus in Windischbergersdorf, Bez.-Amt Cham.

Abb. 3. Längsansicht.



Massstab zu Abb. 10.

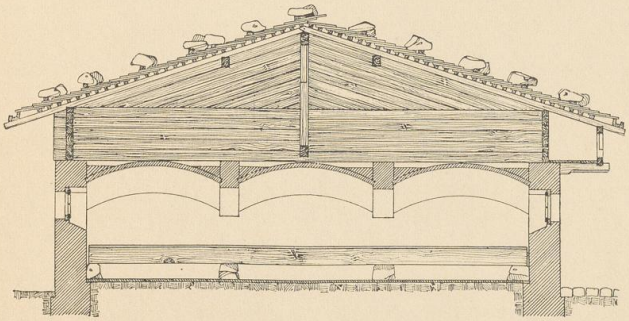

Abb. 4. Schnitt durch den Stall.



Abb. 9. Säulchen der Giebel-Altane, rot, blau und grün gemalt.

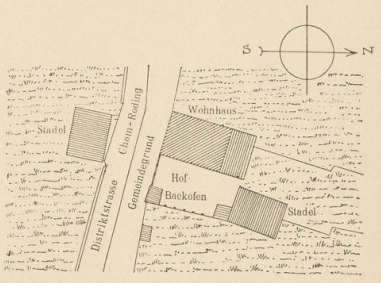

Abb. 10. Lageplan.

Aufgen. von A. Niedermayer
gez. von Aumer und Feller.

Zinkhochätzung von Albert Frisch, Berlin W.

Verlag von Gerhard Kühtmann, Dresden.

UNIVERSITÄTS-
BIBLIOTHEK
PADERBORN

Universitätsbibliothek Paderborn 45
Ec 3366
06
WWS
1557-2

Bauernhäuser im Reg.-Bez. Frankfurt a. O.
(Spreewald).



Abb. 1.



Abb. 2.

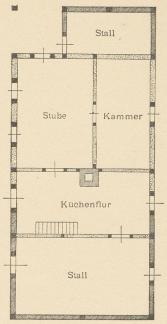

Abb. 3.

Abb. 1—8. Bauernhaus in Dlugi.

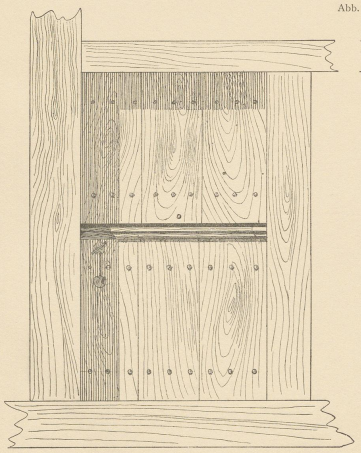

Abb. 4.



Abb. 5.



Abb. 7. Bauernhausgiebel aus Dlugi.



Abb. 12.

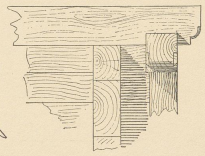

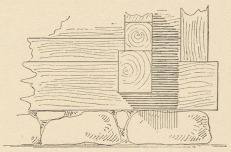

Abb. 8.
Construction der Giebelanordnung Abb. 7.

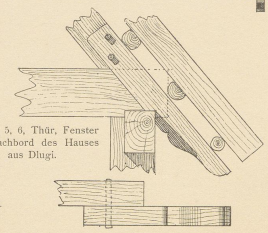

Abb. 4, 5, 6, Thür, Fenster und Dachbord des Hauses aus Dlugi.

Abb. 6.



Abb. 9. Leipe.



Abb. 10. Burg.



Abb. 11 u. 12.
Giebelbekrönungen aus Podelzig.



Aufgen. und gez. von Ludwig Hercher unter Leitung von Hugo Hartung.

Zinkhochätzung von Albert Frisch, Berlin W.

Verlag von Gerhard Kühtmann, Dresden.

06 WWW 1553-2
Universitätsbibliothek Paderborn
Ek 3366

Bauernhaus und Stall in Burg Reg.-Bez. Frankfurt a. O. (Spreewald).



Abb. 1. Längenansicht.



Abb. 2. Giebelansicht.

Abb. 1—4. Bauernhaus in Burg.



Abb. 3. Querschnitt.

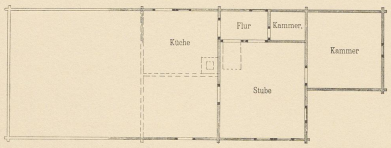

Abb. 4. Grundriss.

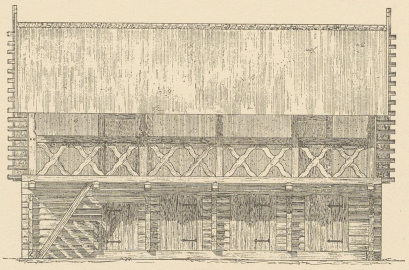

Abb. 5. Längenansicht.

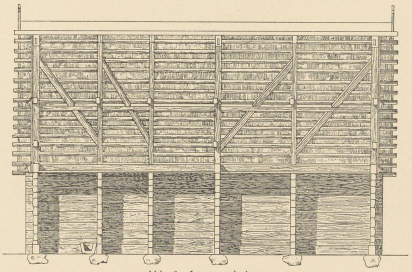

Abb. 6. Längenschnitt.

Abb. 5—9. Stall auf einem Hof in Burg.



Abb. 7. Giebelansicht.

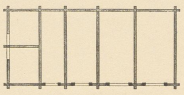

Abb. 9. Grundriss.



Massstab zu Abb. 1—3 und 5—8.

Massstab zu Abb. 4 und 9.



Abb. 8. Querschnitt.

Aufgen. und gez. von F. Sprotte unter Leitung von Hugo Hartung.

Zinkhochätzung von Albert Frisch, Berlin W.

Verlag von Gerhard Kühtmann, Dresden.

06 WWW 1557-2
Universitätsbibliothek Paderborn
Ekr 3366

Bauernhaus in Leipe (Reg.-Bez. Frankfurt a. O.)

(Spreewald.)



Abb. 1. Längenansicht.

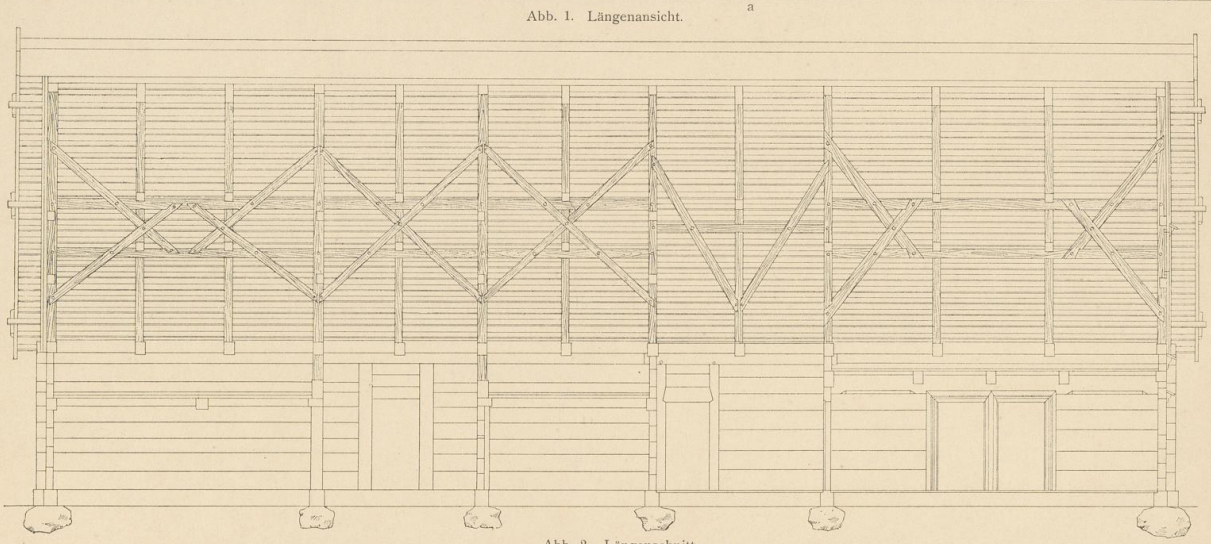

Abb. 2. Längenschnitt.

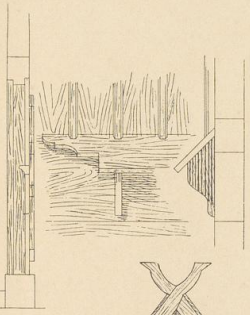

Abb. 7. Abschluss der Giebelverschalung in Abb. 3.

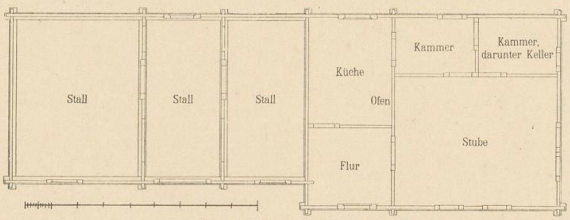

Abb. 5. Grundriss.



Abb. 8. Einzelheiten.

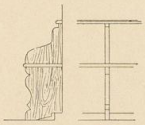

Abb. 9. Wandbank.



Massstab zu Abb. 1—4.



Abb. 10. Wandbank.

Abb. 3. Giebelansicht.



Abb. 6. Thür bei a in Abb. 1.

Abb. 4. Querschnitt.

Aufgen. u. gez. von E. Börschmann unter Leitung von Hugo Hartung.

Zinkhochätzung von Albert Frisch, Berlin W.

Verlag von Gerhard Kühtmann, Dresden.

Universitätsbibliothek Paderborn 45
EK 3366
06
WWW
1557-2

Bauernhäuser in Alt-Blessin und Zäckerick

Kreis Königsberg Nm., Reg.-Bez. Frankfurt a. O.



Abb. 1. Alt-Blessin, Südostseite.



Abb. 2. Alt-Blessin, Querschnitt a b.



Abb. 4. Alt-Blessin, Holzkonstruktion zum Rauchmantel.

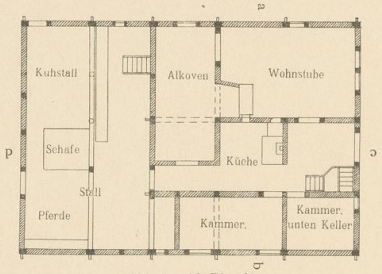

Abb. 3. Alt-Blessin, Grundriss vom Erdgeschoss.

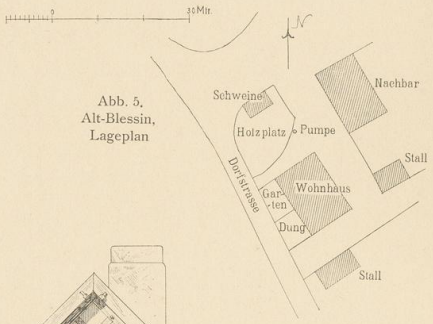

Abb. 5. Alt-Blessin, Lageplan

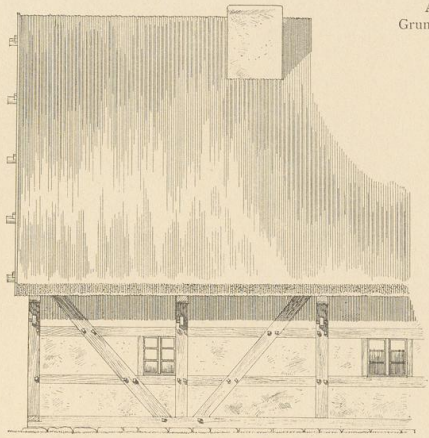

Abb. 6. Alt-Blessin, Theil der Nordostseite.

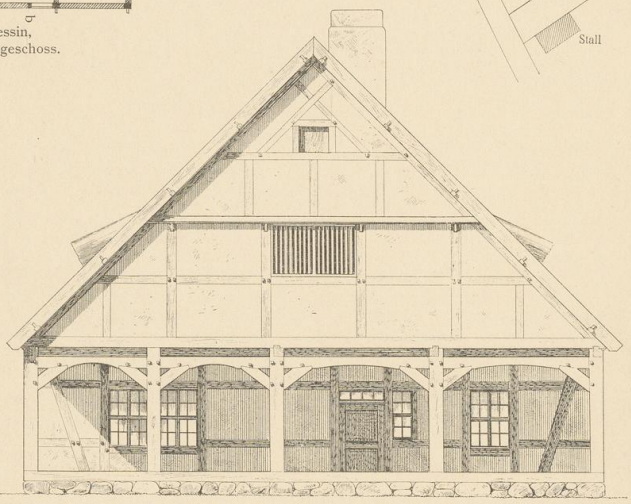

Abb. 8. Zäckerick, Giebelansicht mit Laube.



Abb. 7. Alt-Blessin, Theil vom Längenschnitt c d.

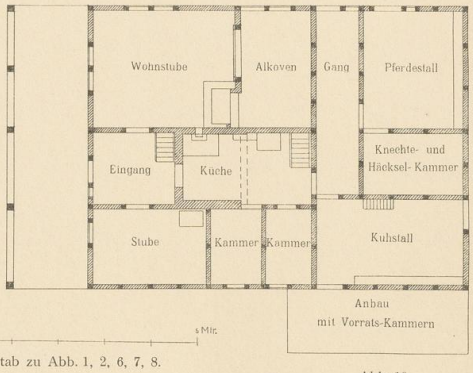

Massstab zu Abb. 1, 2, 6, 7, 8.



Massstab zu Abb. 3 und 10.

Abb. 10. Zäckerick Grundriss vom Erdgeschoss.

Aufgen. von Prentzel und Richter, redigiert und gez. von Hugo Hartung.

Zinkhochätzung von Albert Frisch, Berlin W.

Verlag von Gerhard Kühtmann, Dresden.

UNIVERSITÄTS-BIBLIOTHEK PADERBORN

Universitätsbibliothek
06
WWW
1557-2
Ec 3366

Bauernhof in Hardenbeck
Kreis Templin, Reg.-Bez. Potsdam.



Abb. 1. Ansicht des Wohnhauses vom Obstgarten aus.

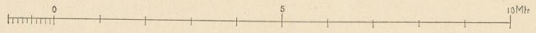

Massstab zu Abb. 1—3.

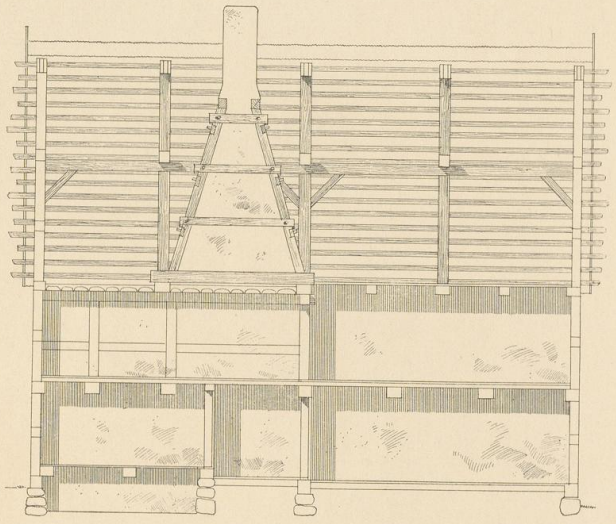

Abb. 2. Längenschnitt a b.

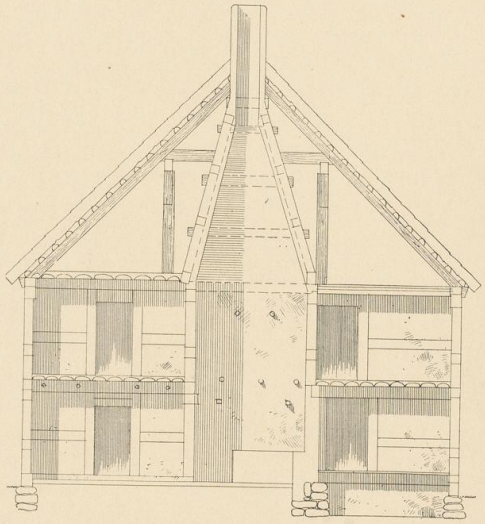

Abb. 3. Querschnitt c d.

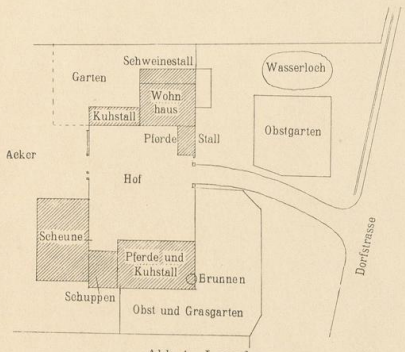

Abb. 4. Lageplan.

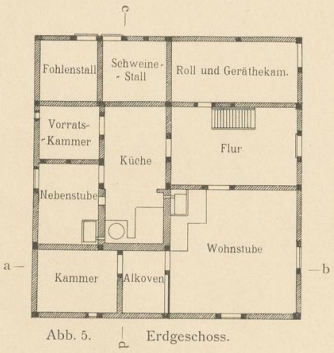

Abb. 5. Erdgeschoss.



Massstab zu Abb. 4.

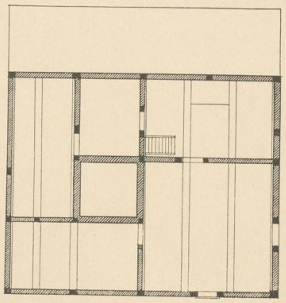

Abb. 6. Obergeschoss.



Massstab zu Abb. 5 und 6.

Aufgen. von Prentzel u. Richter,
redigiert u. gez. von Hugo Hartung.

Zinkhochätzung von Albert Frisch, Berlin W.

Verlag von Gerhard Kühtmann, Dresden.

UNIVERSITÄTS-
BIBLIOTHEK
PADERBORN

Universitätsbibliothek Paderborn 45
Ek 3366
06
WWW
1557-2

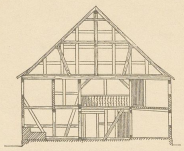

Abb. 1. Haus in Bremke (um 1700). Querschnitt A B

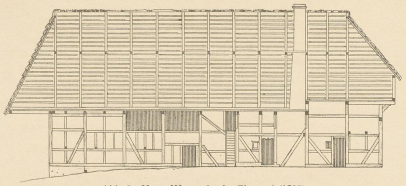

Abb. 3. Haus Warnecke in Glentorf (1703). Längenschnitt A B.



Abb. 4. Glentorf. Giebelansicht.



Abb. 6. Haus Altenbach in Boimsdorf. Längsansicht.

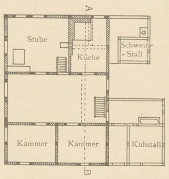

Abb. 2. Bremke. Grundriss.

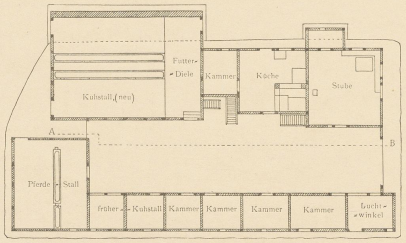

Abb. 5. Glentorf. Grundriss.

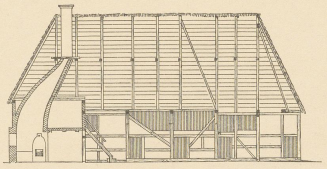

Abb. 7. Boimsdorf. Längenschnitt A B.



Abb. 8. Boimsdorf. Giebelseite.

Massstab für sämmtliche Abbildungen.



Abb. 10. Haus Nr. 14 (Pieper) in Heyen. Südseite.

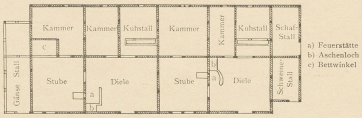

Abb. 12. Tagelöhnerhaus in Bergfeld (früher Spiker).



Abb. 14. Haus Nr. 109 (Altsitzer Thies) in Gross-Lafferde.

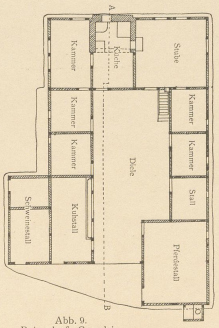

Abb. 9. Boimsdorf. Grundriss.

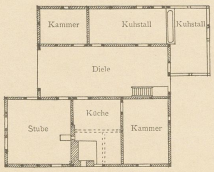

Abb. 11. Heyen. Grundriss.

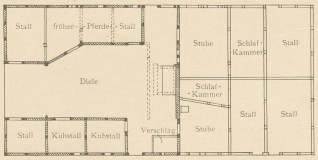

Abb. 13. Haus Nr. 12 in Neubrück (1660).

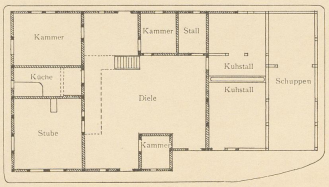

Abb. 15. Gross-Lafferde. Grundriss.

Aufgen. von Möhrenschlayer und Jenrich. Zinkhochätzung von Albert Frisch, Berlin W.

Verlag von Gerhard Kühtmann, Dresden.

06
WWW
1557-2
Universitätsbibliothek Paderborn 45
Ek 3366



Abb. 1. Sonnenberg. Giebelseite.



Abb. 2. Haus Nr. 5 in Sonnenberg Längsansicht.



Abb. 6. Tagelöhnerhaus (Meyer) in Ochsendorf (1683). Längsansicht.

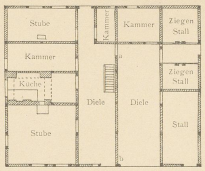

Abb. 7. Ochsendorf. Grundriss.
(Wand ab später eingebaut.)



Abb. 3. Sonnenberg. Querschnitt AB.

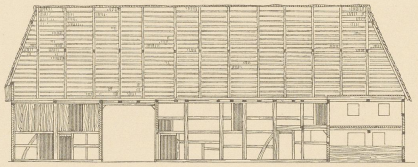

Abb. 4. Sonnenberg. Längenschnitt CD.

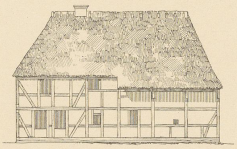

Abb. 8. Altes Pfarrwittwenhaus in Wahrstedt (1681). Längsansicht.



Abb. 9. Wahrstedt. Giebelseite.



Abb. 12. Haus Nr. 19 in Dohnsen. Längsansicht.

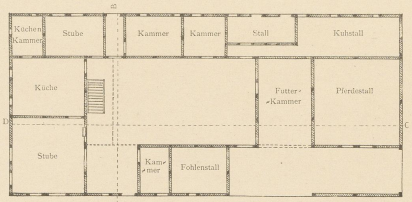

Abb. 5. Sonnenberg. Grundriss.

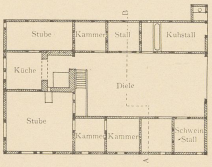

Abb. 10. Wahrstedt. Grundriss.



Abb. 11. Wahrstedt. Schnitt AB.

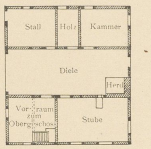

Abb. 13. Dohnsen. Grundriss.



Abb. 14. Dohnsen. Giebelseite.

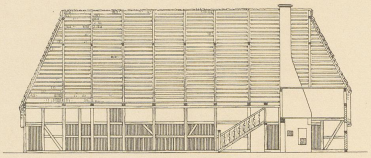

Abb. 15. Bergfeld. Längenschnitt AB.

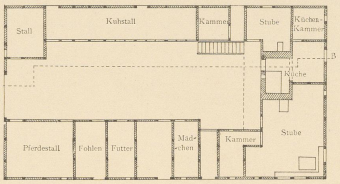

Abb. 16. Haus der Wwe. Jordan in Bergfeld.

Aufgen. von Möhrenschlayer und Jenrich.

Zinkhochätzung von Albert Frisch, Berlin W.

Verlag von Gerhard Kühtmann, Dresden.

06
WWW
1557-2
Universitätsbibliothek Paderborn
EK 3366

Bauernhäuser in Braunschweig.

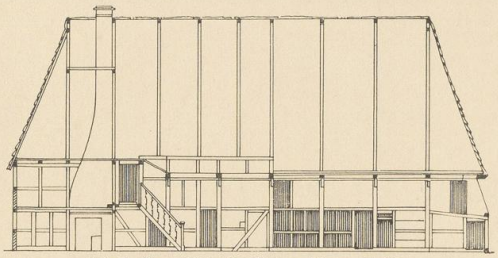

Abb. 1. Haus Müller in Velpke. Längenschnitt.

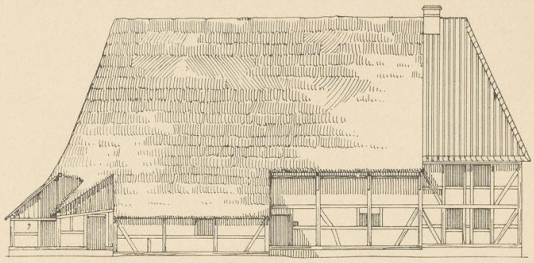

Abb. 2. Haus Müller in Velpke. Längsansicht.



Abb. 4. Velpke. Querschnitt.

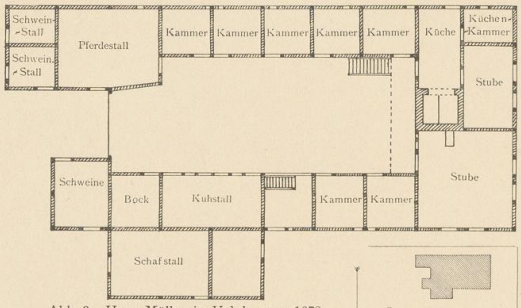

Abb. 3. Haus Müller in Velpke von 1678. Grundriss.



Abb. 5. Velpke. Giebelansicht.



Abb. 6. Velpke. Lageplan.

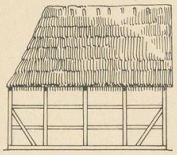

Abb. 7. Seitenansicht.



Abb. 8. Querschnitt.



Abb. 12.



Abb. 13.

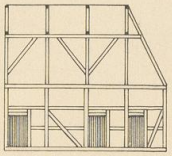

Abb. 9. Längenschnitt.



Abb. 10. Giebelansicht.

Abb. 7—11. Spieker in Lehre.

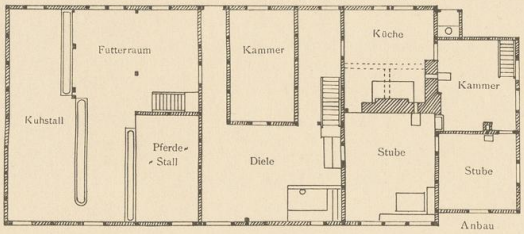

Abb. 16. Haus Schilling in Dankelsheim No. 2. 1606.

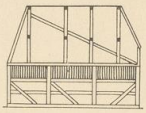

Abb. 14.



Abb. 15.

Abb. 12—15. Spieker auf dem Grundstück Müller in Neubrück No. 12a.

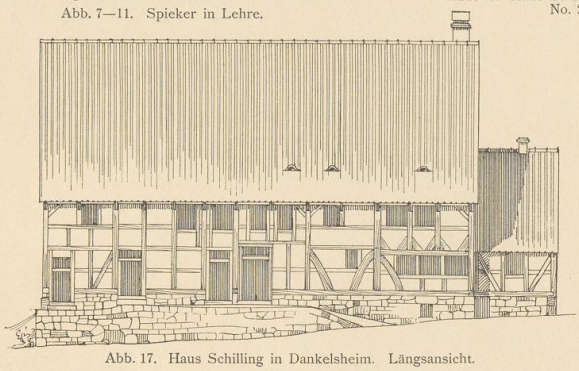

Abb. 17. Haus Schilling in Dankelsheim. Längsansicht.

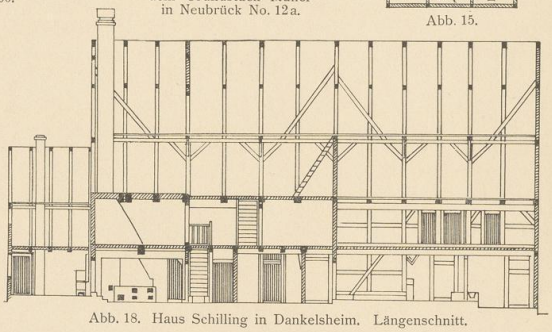

Abb. 18. Haus Schilling in Dankelsheim. Längenschnitt.



Abb. 11. Spieker in Lehre. Grundriss.



Abb. 21. Wolter in Lehre. Querschnitt.



Abb. 25. Wolter in Lehre. Lageplan.

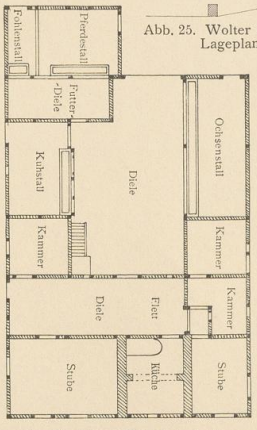

Abb. 24. Haus Wolter in Lehre.

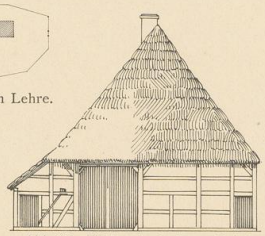

Abb. 20. Wolter in Lehre. Giebel.

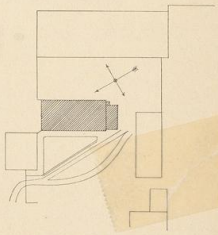

Abb. 19. Dankelsheim. Lageplan.

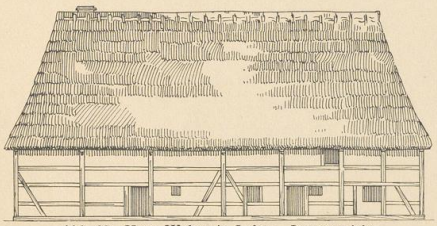

Abb. 22. Haus Wolter in Lehre. Längsansicht.

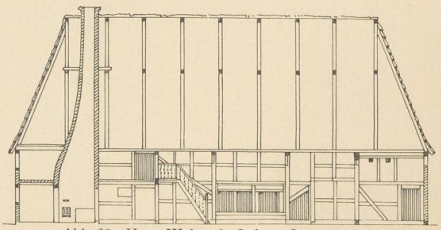

Abb. 23. Haus Wolter in Lehre. Längenschnitt.

Aufgen. u. gez. von Möhrenschlager u. Jenrich.

Zinkhochätzung von Albert Frisch, Berlin W.

Verlag von Gerhard Kühtmann, Dresden.

UNIVERSITÄTS-BIBLIOTHEK PADERBORN

Universitätsbibliothek Paderborn
Ek 3366
06
WWW
1557-2

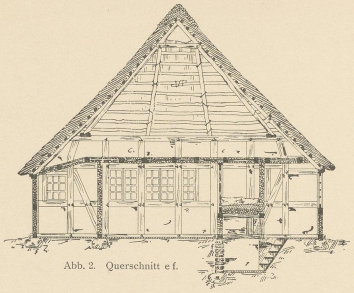

Abb. 2. Querschnitt e f.

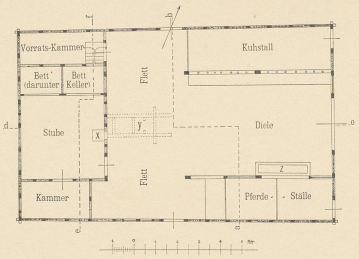

Abb. 1. Grundriss.
x Ofen y Feuerstelle z Krippe.



Abb. 3. Südwestansicht.



Abb. 4. Nordostansicht.



Abb. 8.
Gusseiserne Platte
vom Ofen x.



Abb. 10.
Russfang über
der Feuerstelle
im Flett.



Abb. 9.
Gusseiserne Platte
vom Ofen x.



Abb. 5. Querschnitt a b.

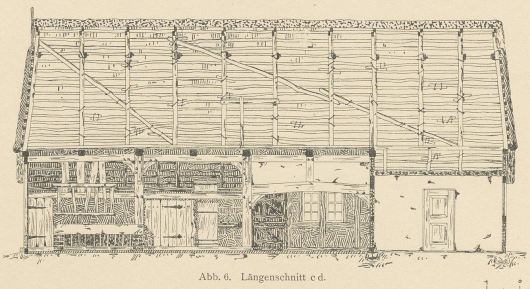

Abb. 6. Längenschnitt c d.



Abb. 7. Nordwestansicht.



Massstab zu Abb. 2—7.

Aufgen. von Wagner.

Zinkhochätzung von Albert Frisch, Berlin W.

Verlag von Gerhard Kühtmann, Dresden.

06 WWV 1559-2
Universitätsbibliothek Paderborn
Gr 3366

Bauernhaus Marcot, Klein-Rappoltstein
(Ober-Elsass).

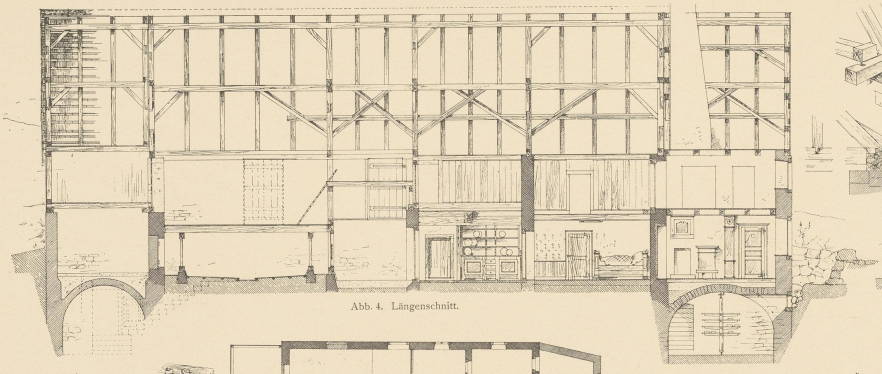

Abb. 4. Längenschnitt.

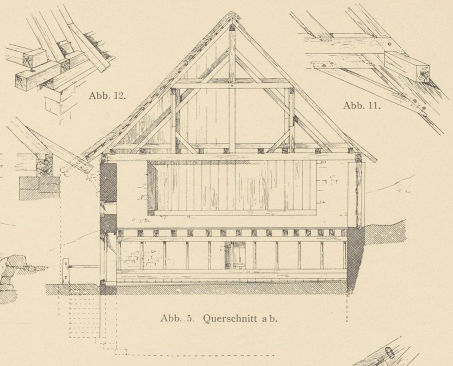

Abb. 12.

Abb. 11.

Abb. 5. Querschnitt a b.



Abb. 13.

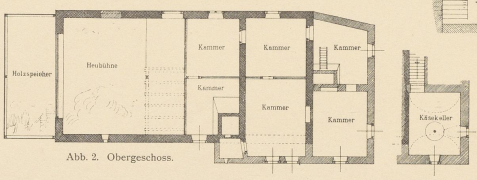

Abb. 2. Obergeschoss.

Abb. 3.

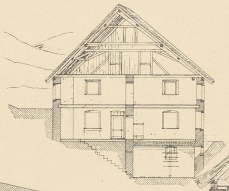

Abb. 14. Schnitt e f.



Abb. 10.

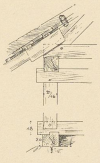

Abb. 9.

Abb. 6. Querschnitt c d.

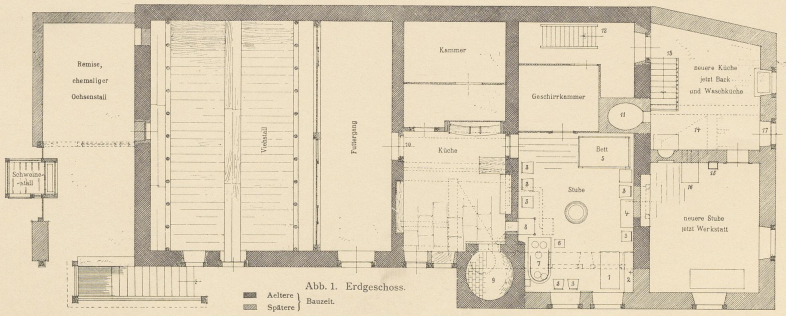

Abb. 1. Erdgeschoss.

Massstab zu Abb. 1, 4, 5 und 6.

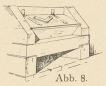

Abb. 8.

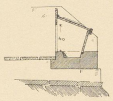

Abb. 8a.
Abb. 8 u. 8a Schweine-stallkrippe.

Massstab zu Abb. 2, 3 und 14.

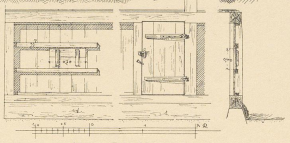

Abb. 7. Futterklappen.

Aufgen. von Tilk unter Leitung von Statsmann.

Zinkhochätzung von Albert Frisch, Berlin W.

Verlag von Gerhard Kühtmann, Dresden.

06 WWW 1557-2
Universitätsbibliothek Paderborn
Ek 3366

Bauernhaus Marcot in Klein Rappoltstein
(Ober-Elsass).



Aufgen. von Tilk unter Leitung von Statsmann.

Zinkhochätzung von Albert Frisch, Berlin W.

Verlag von Gerhard Kühtmann, Dresden.

06 WWW 1557-2
Universitätsbibliothek Paderborn
Ex 3366

Bauernhaus Jacob in Büsweiler
(Unter-Elsass).



Abb. 12.



Abb. 13.

Abb. 1. Vorderansicht (Südostseite).



Abb. 2. Hofansicht.



Abb. 14.



Abb. 15.

Abb. 3. Querschnitt AB.



Massstab zu Abb. 1—4.

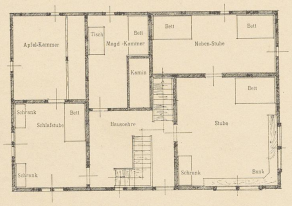

Abb. 5. Obergeschoss.



Abb. 16.

Schnitt AB im Lageplane (Text).
Ansicht der Stallungen.

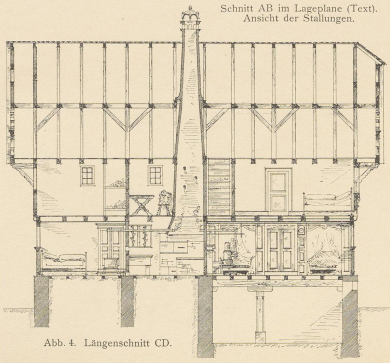

Abb. 4. Längenschnitt CD.

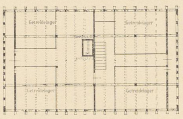

Abb. 8. Dachgeschoss.

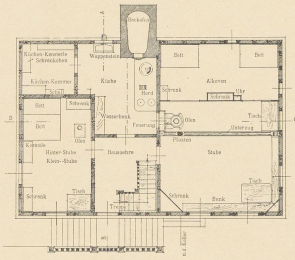

Abb. 6. Erdgeschoss.

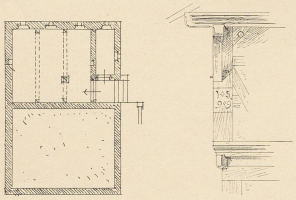

Abb. 7. Keller.

Abb. 11.

Massstab zu Abb. 7.

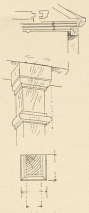

Abb. 9.
Detail zu Abb. 10.



Abb. 10. Freitreppe des Wohnhauses.

Aufgen. unter Leitung von Statsmann.

Zinkhochätzung von Albert Frisch, Berlin W.

Verlag von Gerhard Kühtmann, Dresden.

Universitätsbibliothek Paderborn 45
Ob
WWW
1557-2
EK 3366

Bauernhaus Jacob in Büsweiler

Unter-Elsass

(vgl. Blatt Elsass Nr. 3).

Abb. 1. Weintrotte v. J. 1595.

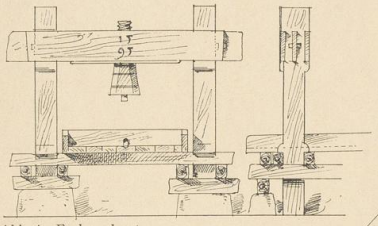

Abb. 2. Oestlicher Wohnhausgiebel v. J. 1599.

Abb. 3. Wohnhausfenster v. 1599.

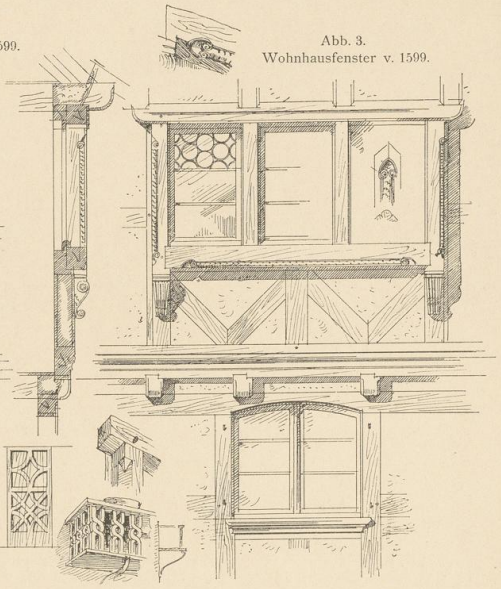

Abb. 4. Fachwerkputzfiguren vom Jahre 1584

Abb. 5. Blumenbrett.

Abb. 6 u. 7. Lehmputzfiguren im Rossstall (Decke).



Abb. 6.



Abb. 7.

Abb. 8. Schnitt durch den Rossstall.

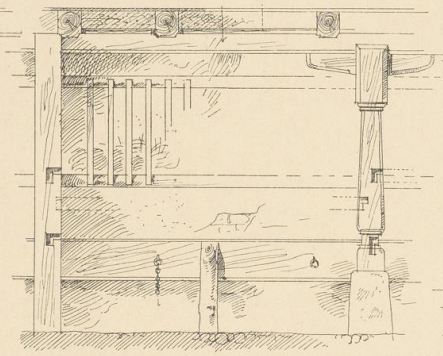

Abb. 9. Stallthüre.





Abb. 10. Gallerien im Stall.

Abb. 13. Oberlicht über d. Thüre b. d. Einfahrt.

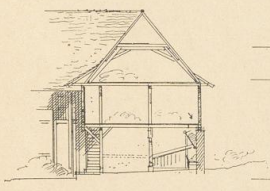

Abb. 11. Schnitt C-D durch d. Stallgebäude (s. Bl. Elsass Nr. 3 Abb. 6).

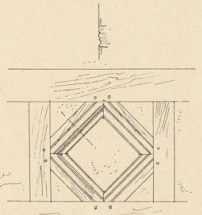

Abb. 12.

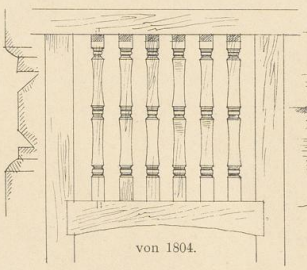

von 1804.



Abb. 14. Ansicht der Einfahrt.

Aufgen. u. gez. von Statsmann.

Zinkhochätzung von Albert Frisch, Berlin W.

Verlag von Gerhard Kühtmann, Dresden.

UNIVERSITÄTS-
BIBLIOTHEK
PADERBORN

Universitätsbibliothek Paderborn 45
Ec 3366
06
WWW
1557-2

Bauernhäuser im Ober-Elsass.

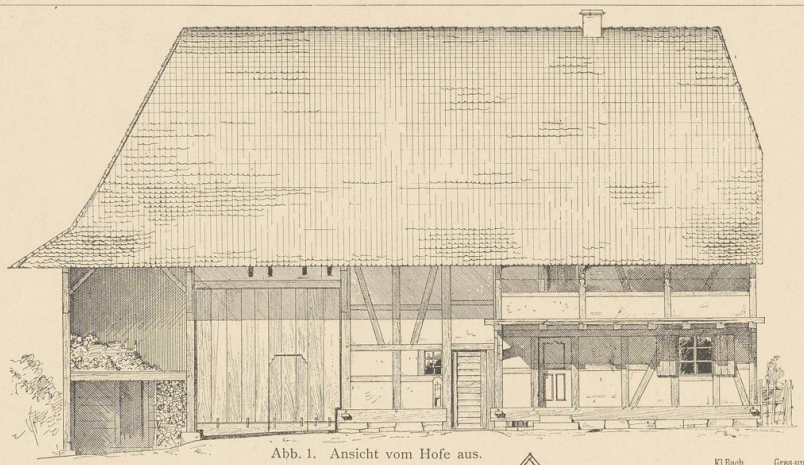

Abb. 1. Ansicht vom Hofe aus.



Massstab zu Abb. 1—4.

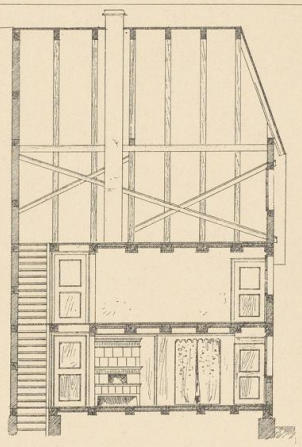

Abb. 2. Längenschnitt durch das Wohnhaus.

Abb. 1—10.
Haus Ruetsch
in Buchsweiler
bei Pfirt O.-E.

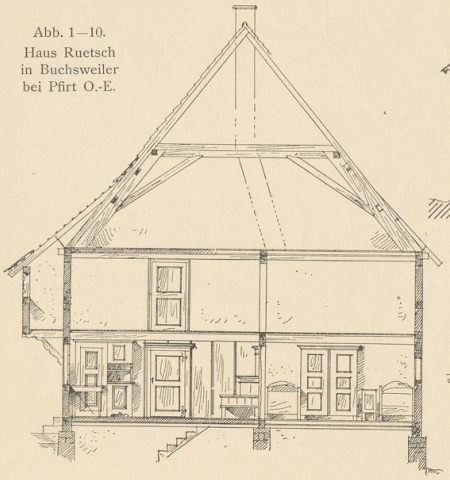

Abb. 3. Querschnitt durch die Wohnung.



Abb. 5. Schnitt x y in Abb. 7.

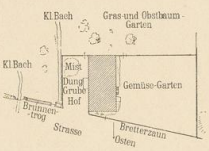

Abb. 6. Lageplan.



Massstab zu Abb. 5.

Abb. 4. Strassengiebelansicht

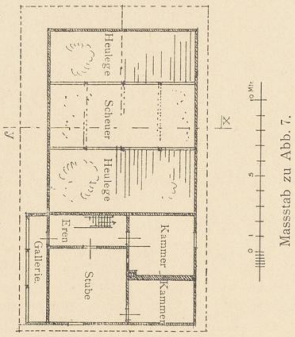

Abb. 7. Obergeschoss.

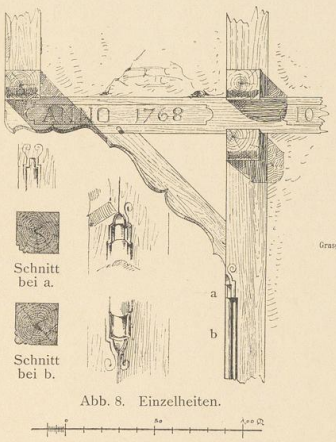

Abb. 8. Einzelheiten.



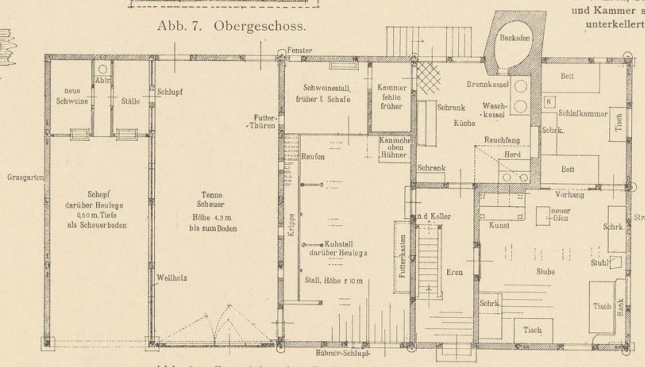

Abb. 9. Grundriss des Erdgeschosses.

NB. Eren, Stube und Kammer sind unterkellert.



Abb. 10. Einzelheiten.

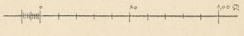



Abb. 11. Moernach. ca. 1730.

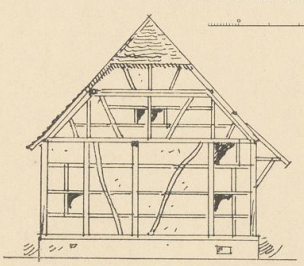

Abb. 12. Obersept. 1696.



Abb. 13. Wolfersdorf. 1551.



Abb. 14. Ueberstrass. 1748.

Massstab zu Abb. 11—14.

Aufgen. von Statsmann.

Zinkhochätzung von Albert Frisch, Berlin W.

Verlag von Gerhard Kühtmann, Dresden.

UNIVERSITÄTS-
BIBLIOTHEK
PADERBORN

Universitätsbibliothek Paderborn
Ex 3366
06
WWW
1557-2
UNIVERSITÄTS-
BIBLIOTHEK
PADERBORN

Giebelmotive aus dem Unter-Elsass (Abb. 1—8) und Bauernhaus in Wolfersdorf, Ober-Elsass, erbaut 1551. (Abb. 9—25).

Bem. Die Motive von Abb. 1—3 sind in der Umgegend von Zutzendorf (ehemal. Grafschaft Hanau-Lichtenberg) in verwandter Form schon im 18. Jahrh. vorhanden und entstammen vermutlich der Zimmermeisterwerkstatt Schiny.

Die Häuser aus Berstett und Umgegend vom Ende des 18. Jahrh. entstammen der Zimmerwerkstatt Johannes Ritter zu Berstett (vgl. Abb. 8).



Abb. 1. Zutzendorf. (Anfang des 19. Jahrh.)



Abb. 2. Zutzendorf. um 1780.

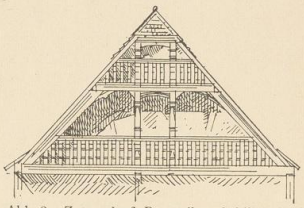

Abb. 3. Zutzendorf, Büsweiler, Schillersdorf, Altdorf, Alteckendorf u. s. f. (Ende des 18. Jahrh.)



Abb. 4.

Abb. 5. Berstett. (1802)



Abb. 6.



Abb. 7.

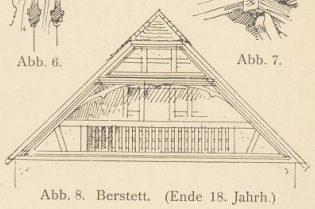

Abb. 8. Berstett. (Ende 18. Jahrh.)

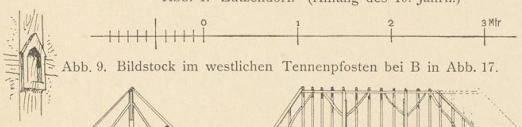

Abb. 9. Bildstock im westlichen Tennenpfosten bei B in Abb. 17.



Abb. 10. Scheune. Querschnitt.

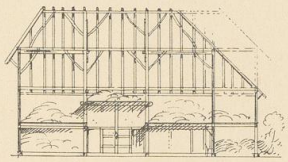

Abb. 11. Scheune. Längenschnitt.



Abb. 12. Westgiebel des Wohnhauses.

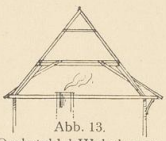

Abb. 13. Dachstuhl d. Wohnhauses.



Abb. 14. Nordseite des Wohnhauses.

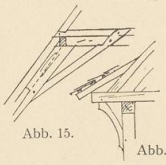

Abb. 15.

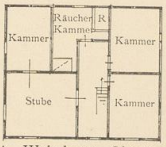

Abb. 16.

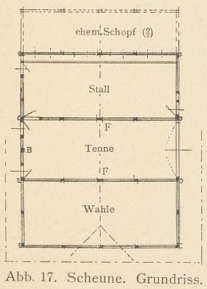

Abb. 17. Scheune. Grundriss.

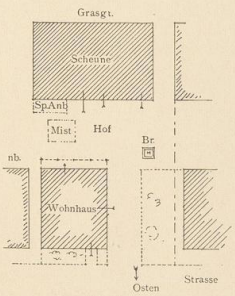

Abb. 18. Lageplan.



Abb. 19. Firstsäule F (in Abb. 17) Grundr.



Abb. 20. Verbindung d. Firstsäule u. Zange.



Abb. 21. Oberes Ende d. Firstsäule.



Abb. 22. Ansicht der nördl. Tennenwand mit Firstsäule.

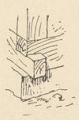

Abb. 23. Verbindung an der Schwelle des Wohnhauses.

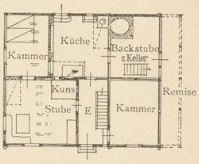

Abb. 25. Wohnhaus. Erdgeschoss.

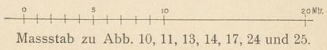

Massstab zu Abb. 10, 11, 13, 14, 17, 24 und 25.

Aufgen. und gez. von Statsmann.

Zinkhochätzung von Albert Frisch, Berlin W.

Verlag von Gerhard Kühtmann, Dresden.

UNIVERSITÄTS-
BIBLIOTHEK
PADERBORN

Universitätsbibliothek Paderborn 45
06
WWW
1557-2
Ek 3366

Haus des Peter Eggers in Neuengamme Nr. 178. (Vierlande).



Abb. 1. Giebelansicht.



Abb. 2. Schnitt e f durch Küche und Diele.



Abb. 3. Seitenansicht.

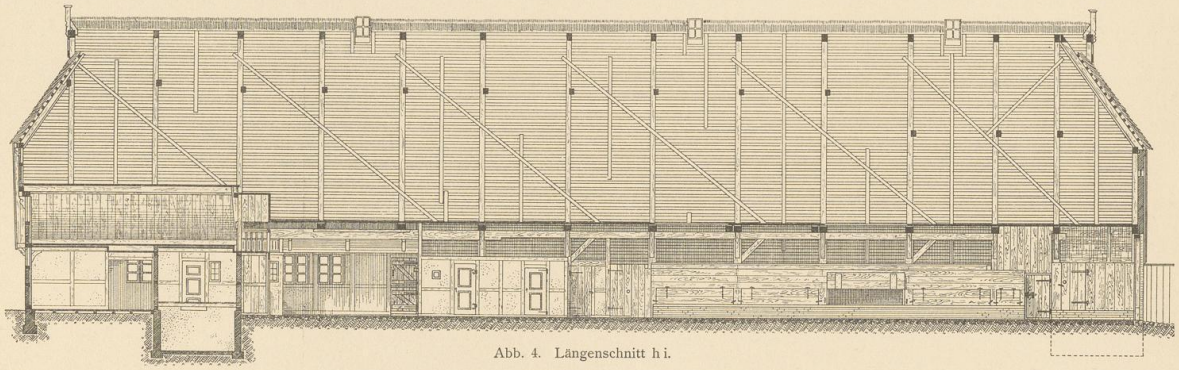

Abb. 4. Längenschnitt h i.

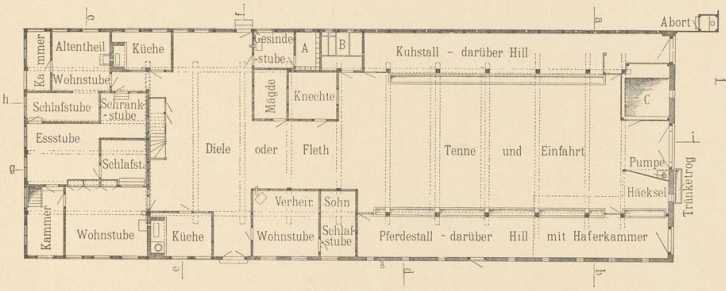

Abb. 6. Grundriss.

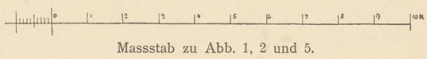

Massstab zu Abb. 1, 2 und 5.

Massstab zu Abb. 6.



Massstab zu Abb. 3 und 4.

Abb. 5. Schnitt a b durch Tenne und Ställe.

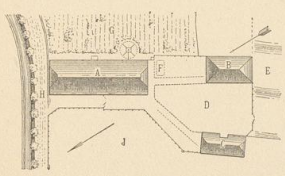

Abb. 7. Lageplan.

Massstab und Legende zu Abb. 7.

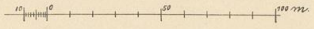

A = Hauptgebäude
B = Scheune
C = desgl.
D = Hofplatz
E = Acker
F = Dungstätte
G = Garten
H = Deichstrasse
J = Nachbar

Aufgen. von Faulwasser & Plön.

Zinkhochätzung von Albert Frisch, Berlin W.

Verlag von Gerhard Kühtmann, Dresden.

UNIVERSITÄTS-
BIBLIOTHEK
PADERBORN

Universitätsbibliothek Paderborn A5
Ex 3366
06
WWW
1557-2

Bauernhäuser in den Vierlanden bei Hamburg und im Lande Hadeln.

1. Haus Hein Heitmann in Neuengamme 216 (Vierlande).
2. Haus Magnus Stöckele in Lamstedt, Kr. Neuhaus a. Oste (Hadeln).

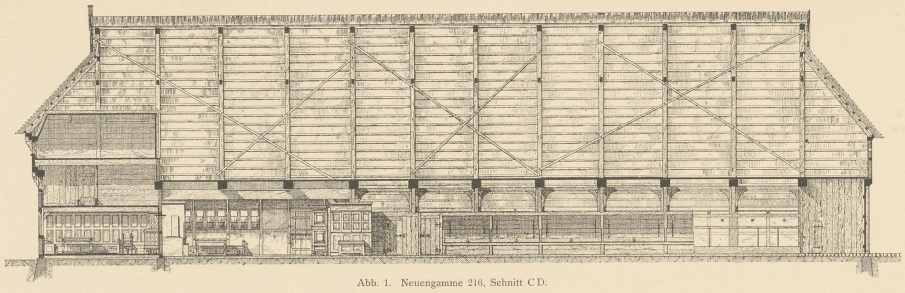

Abb. 1. Neuengamme 216, Schnitt CD.

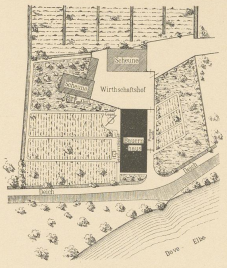

Abb. 5. Neuengamme 216, Lageplan.



Massstab zu Abb. 1.

Massstab zu Abb. 2, 3, 6 u. 7.

Massstab zu Abb. 4 u. 8.

Massstab zu Abb. 5 u. 10.

Abb. 2. Neuengamme 216, Vorderansicht.

Abb. 9. Lamstedt,
Einzelheit des Thorweges.

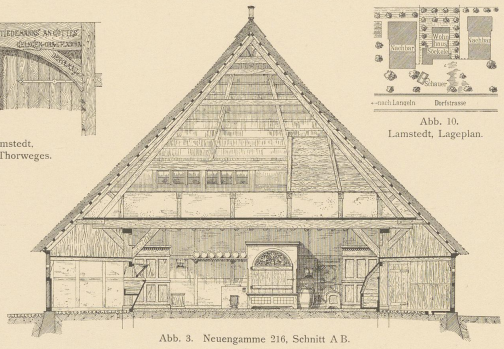

Abb. 3. Neuengamme 216, Schnitt AB.

Abb. 10.
Lamstedt, Lageplan.

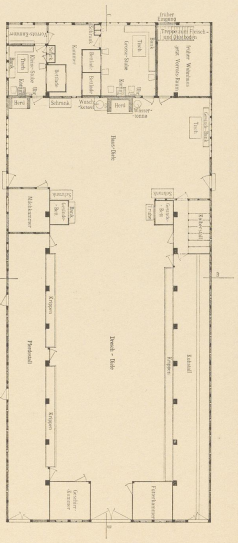
Bauerhaus
Tenne
Stube
Kammer
Kammer
Kammer

06 WW 1557-2
Universitätsbibliothek Paderborn
Ekr 3366

Bauernhäuser in Neuengamme Nr. 218 u. 120
(Vierlande bei Hamburg).



Abb. 1. Nr. 218. Schnitt A B.



Abb. 2. Nr. 218. Vordere Giebelansicht.



Massstab zu Abb. 1 und 2.

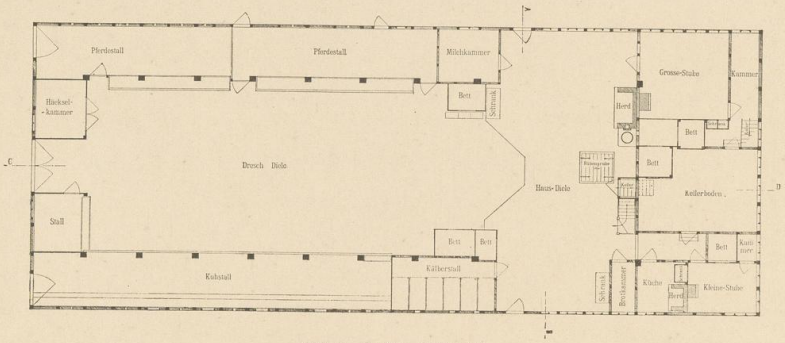

Abb. 3. Nr. 218. Grundriss.

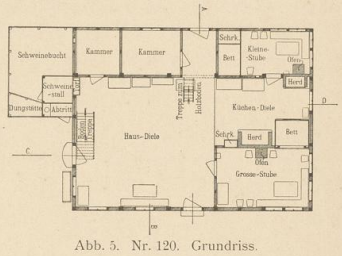

Abb. 5. Nr. 120. Grundriss.

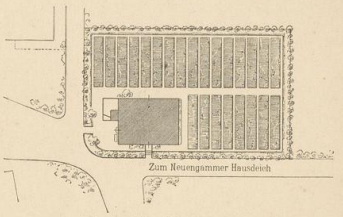

Abb. 6. Nr. 120. Lageplan.



Massstab zu Abb. 3 und 5.

Massstab zu Abb. 6.

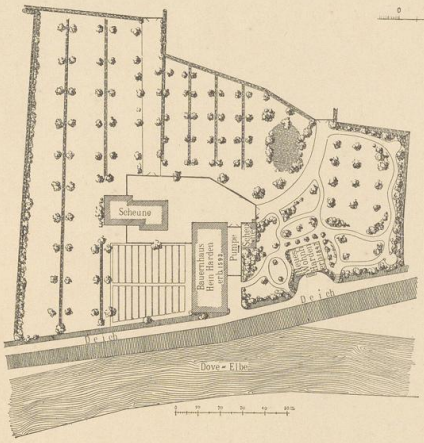

Abb. 4. Nr. 218. Lageplan.



Abb. 7. Nr. 120. Vorderansicht.

Massstab zu Abb. 7—9.



Abb. 8. Nr. 120. Schnitt C D.

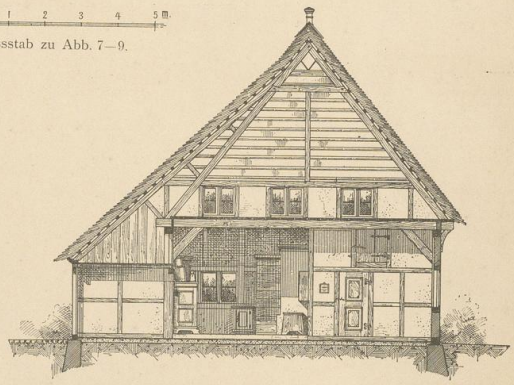

Abb. 9. Nr. 120. Schnitt A B.

Aufgen. von P. Hübner und W. Cohn.

Zinkhochätzung von Albert Frisch, Berlin W.

Verlag von Gerhard Kühtmann, Dresden.

UNIVERSITÄTS-
BIBLIOTHEK
PADERBORN

Universitätsbibliothek Paderborn 45
06
WWW
1557-2
EK 3366



Abb. 1. Hof des Gemeindevorstehers in Sprackensehl bei Wittingen.
(Reg.-Bez. Lüneburg.)



Abb. 2. Hof „Gross-Misselhorn" in Scharnhorst bei Celle.



Abb. 3. Isernhagen. Kreis Burgdorf.
(Reg.-Bez. Lüneburg.)



Abb. 4. Loccum. Kreis Stolzenau.
(Reg.-Bez. Hannover.)

Nach Aufnahmen von E. Schlöbcke.
(Aufg. v. Arch.- u. Ing.-Verein in Hamburg.)

Verlag von Gerhard Kühtmann, Dresden.

Lichtdruck von Albert Frisch, Berlin W.

UNIVERSITÄTS-
BIBLIOTHEK
PADERBORN

Universitätsbibliothek Paderborn
Ek 3366
06
WWW
1557-2

Bauernhaus in Steinkirchen Nr. 101.

(Altes Land).



Abb. 1. Vorderansicht.

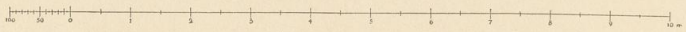

Massstab zu Abb. 1—4.



Abb. 3. Schnitt gh.

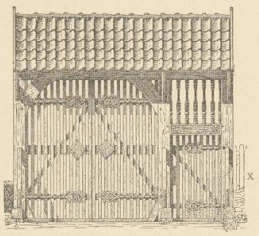

Abb. 2. Pforte a im Lageplane. (Schliesst bei x in Abb. 1 an.)



Abb. 4. Schnitt cd.

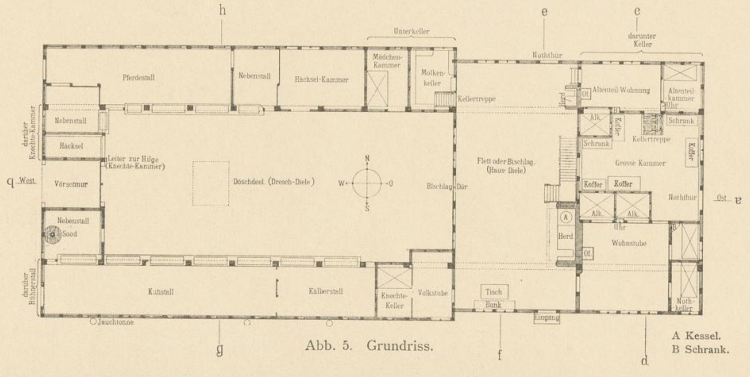

Abb. 5. Grundriss.

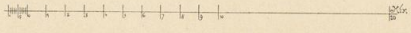

Massstab zu Abb. 5.

Aufgen. u. gez. von Wilhelm Weimar u. Ernst Dröge. (Arch.- u. Ing.-Verein in Hamburg.)

Zinkhochätzung von Albert Frisch, Berlin W.

Verlag von Gerhard Kühtmann, Dresden.

UNIVERSITÄTS-BIBLIOTHEK PADERBORN

Universitätsbibliothek Paderborn 45
Ec 3366
06
WWW
1557-2



Abb. 1. Bauernhaus Nr. 101 in Steinkirchen.
Ansicht vom Obstgarten.



Aufgen. v. Arch.- u. Ing.-Verein in Hamburg.

Lichtdruck von Albert Frisch, Berlin W.

Abb. 2. Eigenwohnhaus Nr. 117 in Huttfleth.
Inneres.

Verlag von Gerhard Kühtmann, Dresden.

UNIVERSITÄTS-
BIBLIOTHEK
PADERBORN

Universitätsbibliothek Paderborn 45
06
WWW
1557-2
EK 3366

Hängemühle bei Diepholz
und Möbel aus den Kreisen Diepholz und Sulingen.

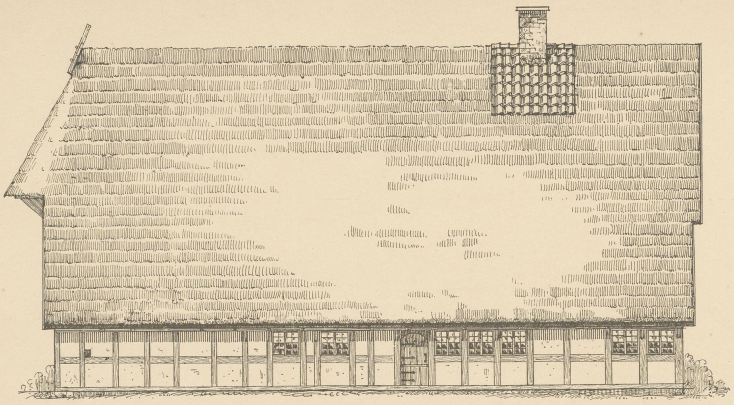

Abb. 1. Längenansicht.

Massstab zu Abb. 1—3.



Abb. 2. Vorderansicht.



Abb. 4. Vorderansicht.
Abb. 4 u. 5. Anrichte (Hagewede, Kr. Diepholz).

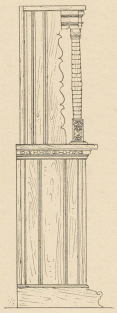

Abb. 5. Seitenansicht.



Abb. 7. Salzfass (Heede, Kr. Diepholz).

Abb. 3. Hinteransicht.



Abb. 8. Ansicht.
Abb. 8 u. 9. Tisch mit verstellbarer Platte und Geheimfächern (Mellinghausen, Kreis Sulingen).

Massstab zu Abb. 8 u. 9.

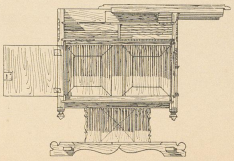

Abb. 9. Querschnitt.

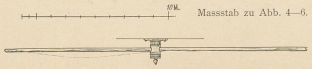

Massstab zu Abb. 4—6.

Abb. 6. Drehbarer Arm zum Anhängen einer Lampe (Däkau, Kr. Diepholz).

Aufgen. u. gez. von Prejawa.

Zinkhochätzung von Albert Frisch, Berlin W.

Verlag von Gerhard Kühtmann, Dresden.

06
WWW
1557-2
Universitätsbibliothek Paderborn 45
Ek 3366

Hängemühle bei Diepholz
und Möbel aus dem Kreise Diepholz und Nachbarschaft.

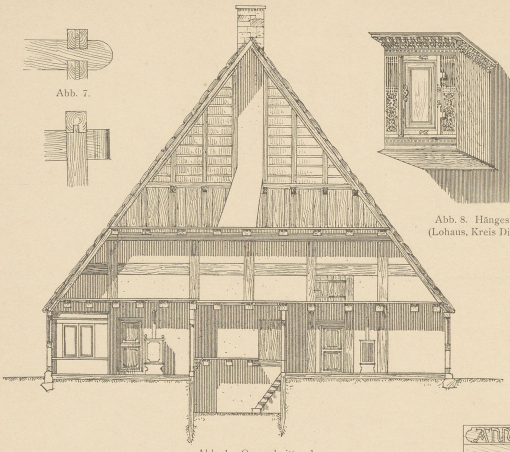

Abb. 1. Querschnitt c d.

Massstab zu Abb. 1—3.

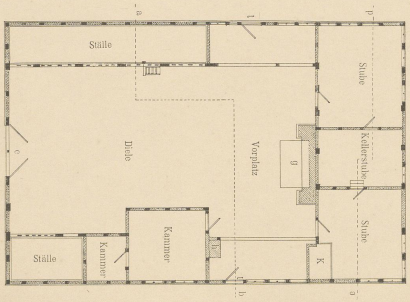

Abb. 4. Grundriss.

Massstab zu Abb. 4.

Abb. 8. Hängeschrank
(Lohaus, Kreis Diepholz).

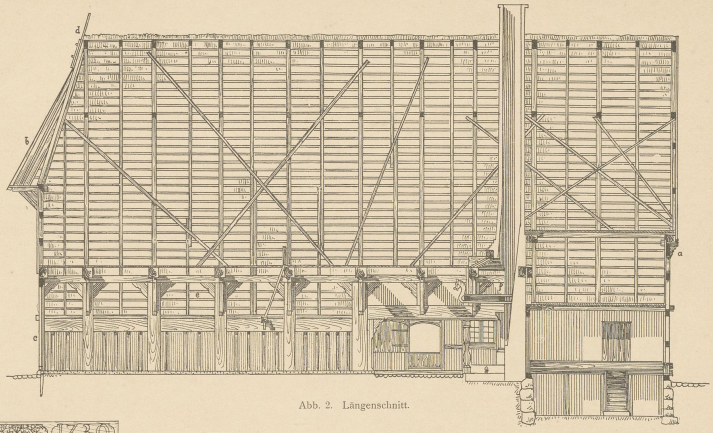

Abb. 2. Längenschnitt.



Abb. 11. Vorderblatt einer Truhe
(Haverbeck in Oldenburg).



Abb. 5.
Treppenleiter.

Abb. 3. Querschnitt a b.

Abb. 9.

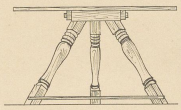

Abb. 10.
Abb. 9 u. 10. Klapptisch
(Heede, Kr. Diepholz).

Massstab zu Abb. 9—11.



Abb. 6. Fenster.

Massstab zu Abb. 6.

Aufgen. u. gez. von Prejawa.

Zinkhochätzung von Albert Frisch, Berlin W

Verlag von Gerhard Kühtmann, Dresden.

06
WWW
1557-2
Universitätsbibliothek Paderborn 45
Ek 3366

Bauernhäuser in Langlingen, Kreis Celle, (1580), Loccum, Kreis Stolzenau, (1558), Brackel, Kreis Winsen, (1669) und Isernhagen, Kreis Burgdorf, (1630).

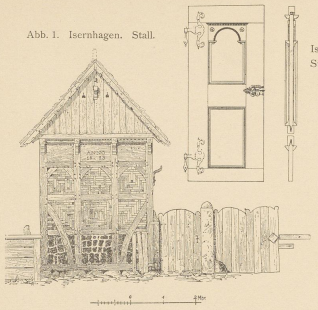

Abb. 1. Isernhagen. Stall.

Abb. 2. Isernhagen. Stubenthür.

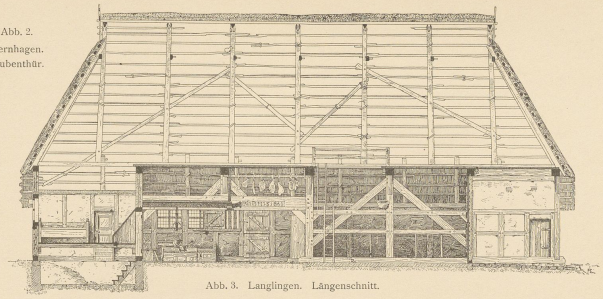

Abb. 3. Langlingen. Längenschnitt.



Abb. 4. Isernhagen. Scheune. Giebelansicht.

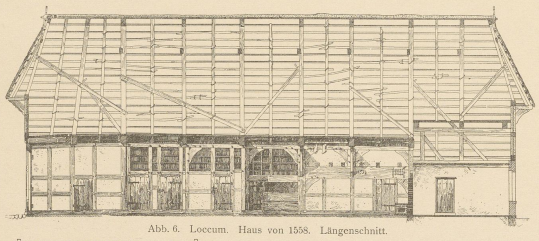

Abb. 6. Loccum. Haus von 1558. Längenschnitt.

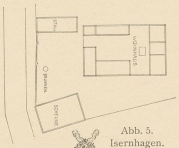

Abb. 5. Isernhagen. Lageplan.

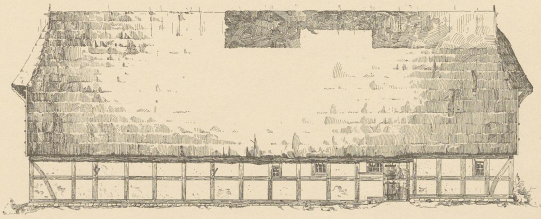

Abb. 7. Loccum. Haus von 1558. Längsansicht.

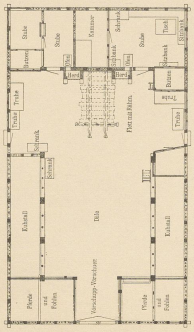



Abb. 9. Isernhagen. Butzenwand.

Massstab zu Abb. 3 u. 8.



Abb. 8. Langlingen. Querschnitt.

Massstab zu Abb. 6 u. 7.

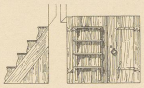

Abb. 10. Isernhagen. Kellereingang.

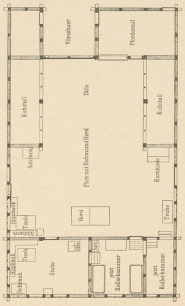

Abb. 15. Langlingen. Grundriss.



Abb. 12. Loccum. Haus von 1558. Querschnitt.

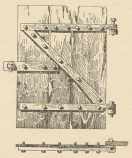

Abb. 13. Loccum. Thür von einer Scheune. 1699. (ohne Eisen).

Abb. 14. Loccum. Haus von 1558. Giebelseite.

Abb. 11. Brackel. Grundriss.

Aufgen. u. gez. von Schlöbcke, Meyer, Hakenholz u. Wissmann.

Zinkhochätzung von Albert Frisch, Berlin W.

Verlag von Gerhard Kühtmann, Dresden.

06
WWW
1557-2
Universitätsbibliothek Paderborn
Et 3366

Wohnhaus des Bürgermeisters Joh. Adam Berg in Brombach.
(Odenwald. Provinz Starkenburg).



Abb. 1. Längsansicht.

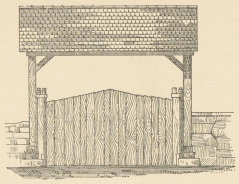

Abb. 4. Vorderansicht.



Abb. 5. Rückansicht.



Abb. 6. Seitenansicht.

Abb. 4—6. Einfahrtsthor.



Abb. 7. Kellerthür mit Zugangstreppe.

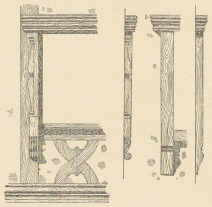

Abb. 8. Fachwerk-Einzelheiten.



Abb. 10. Beschindelung der Giebelfront.



Abb. 9. Fachwerkbrüstung.

Massstab zu Abb. 8 und 9.

Abb. 2. Querschnitt CD.

Massstab zu Abb. 2—6.



Abb. 3. Giebelansicht.

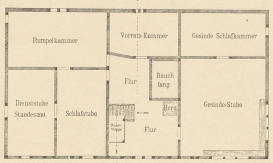

Abb. 11. Obergeschoss.

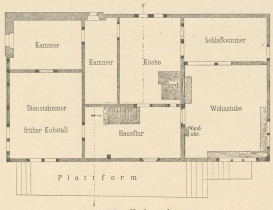

Abb. 12. Erdgeschoss.

Massstab zu Abb. 11 und 12.

Aufgen. von W. Göbel.

Zinkhochätzung von Albert Frisch, Berlin W.

Verlag von Gerhard Kühtmann, Dresden.

06 WWW 1552-2
Universitätsbibliothek Paderborn
Ex 3366

Bauerngehöft in Langen-Brombach

(Odenwald. Provinz Starkenburg).



Abb. 1. Hoffront des Wohnhauses A.

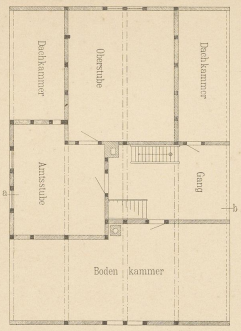

Abb 4. Dachgeschoss des Wohnhauses.



Abb. 2. Nordansicht des Wohnhauses.

Massstab zu Abb. 1—3.

Massstab zu Abb. 4—6.

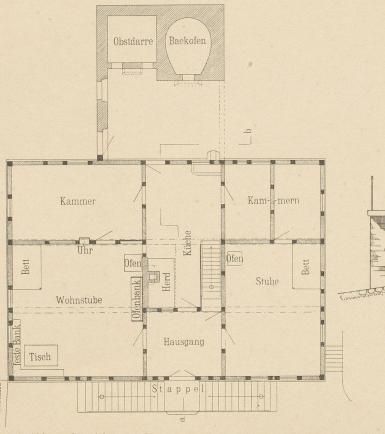

Abb. 5. Grundriss vom Hauptgeschoss des Wohnhauses A.

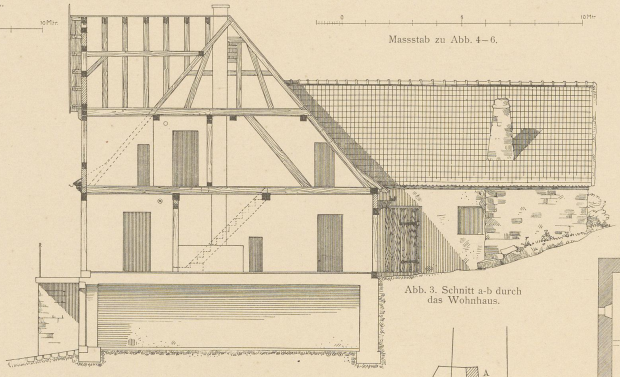

Abb. 3. Schnitt a-b durch das Wohnhaus.

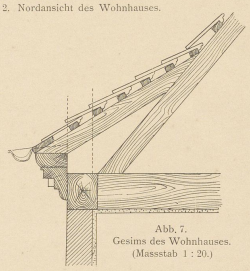

Abb. 7.
Gesims des Wohnhauses.
(Massstab 1 : 20.)



Abb. 8. Thürgerüst am Kuhstall. (Massstab 1 : 50.)

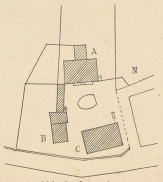

Abb. 9. Lageplan.

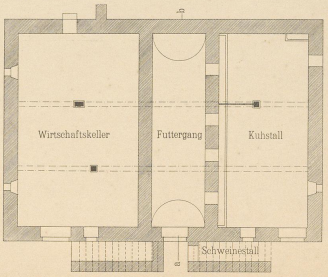

Abb. 6. Kellergeschoss des Wohnhauses.

Aufgen. von A. Burbaum.

Zinkhochätzung von Albert Frisch, Berlin W.

Verlag von Gerhard Kühtmann, Dresden.

06
WWW
1557-2
Universitätsbibliothek Paderborn 45
Ek 3366

Bauerngehöft in Langen-Brombach
(Odenwald. Provinz Starkenburg).

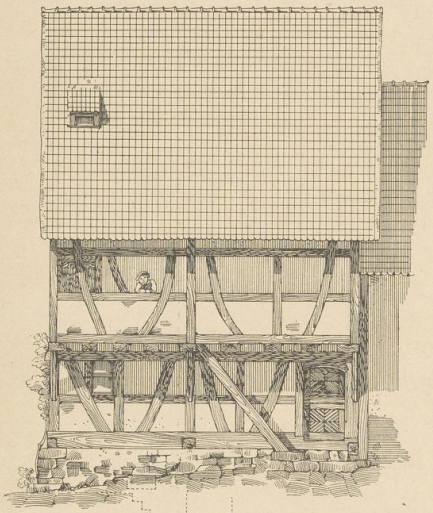

Abb. 1. Der „Bau“ B (im Lageplane auf Bl. Grossh. Hessen 2)

Ansicht nach dem Hofe.

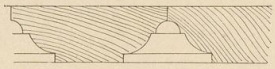

Abb. 12. Füllungsprofil von Thür n.

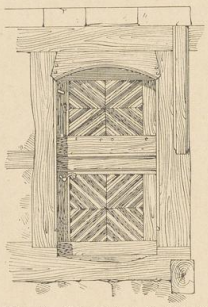

Abb. 13. Hausthür n in Abb. 9. 1 : 40.



Abb. 2 Der „Bau“ B, Ansicht nach der Strasse.



Abb. 8. Inschrift über dem Scheuerthor.

Massstab zu Abb. 1—3.

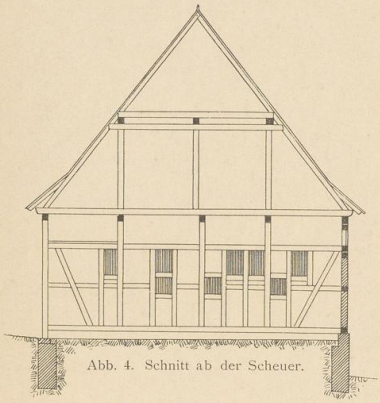

Abb. 4. Schnitt ab der Scheuer.

Abb. 3.
Der „Bau“ B, Schnitt nach a b.

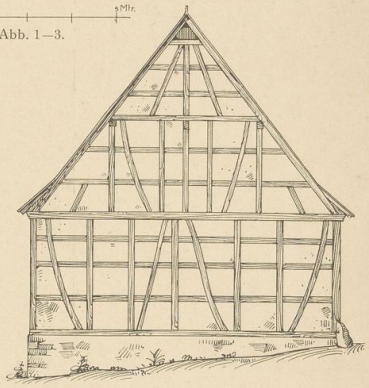

Abb. 5. Nordansicht der Scheuer.



Abb. 17. Thür m in Abb. 9. 1 : 40.

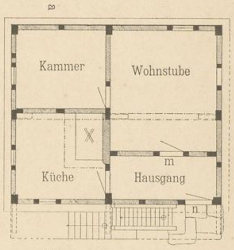

Abb. 9. Erdgeschoss vom „Bau“.

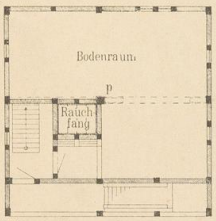

Massstab zu Abb. 9—11.

Abb. 11. Obergeschoss vom „Bau“.

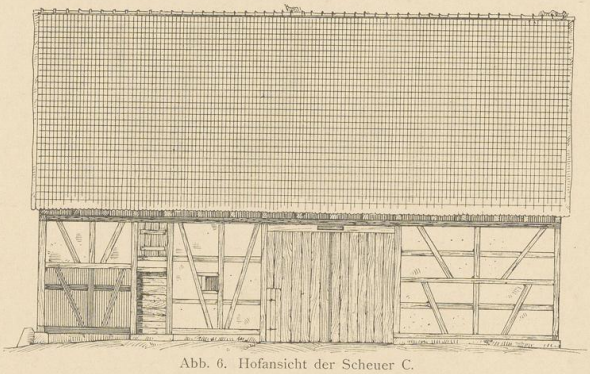

Abb. 6. Hofansicht der Scheuer C.

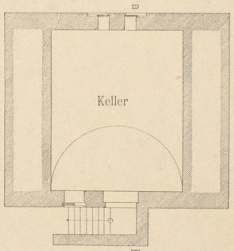

Abb. 10. Keller vom „Bau“.



Abb. 14. Kellereingang beim „Bau“.

Massstab zu Abb. 4—6.



Abb. 7. Grundriss der Scheuer C.



Abb. 15.
Pfosten p in Abb. 11.

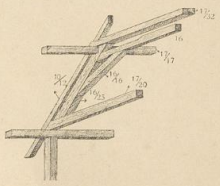

Abb. 16. Dachbinder vom „Bau“.

Aufgen. von A. Burbaum.

Zinkhochätzung von Albert Frisch, Berlin W.

Verlag von Gerhard Kühtmann, Dresden.

UNIVERSITÄTS-
BIBLIOTHEK
PADERBORN

Universitätsbibliothek Paderborn
Ek 3366
06
WWW
1557-2

Bauernhaus in Unter-Flockenbach
(Odenwald. Provinz Starkenburg).

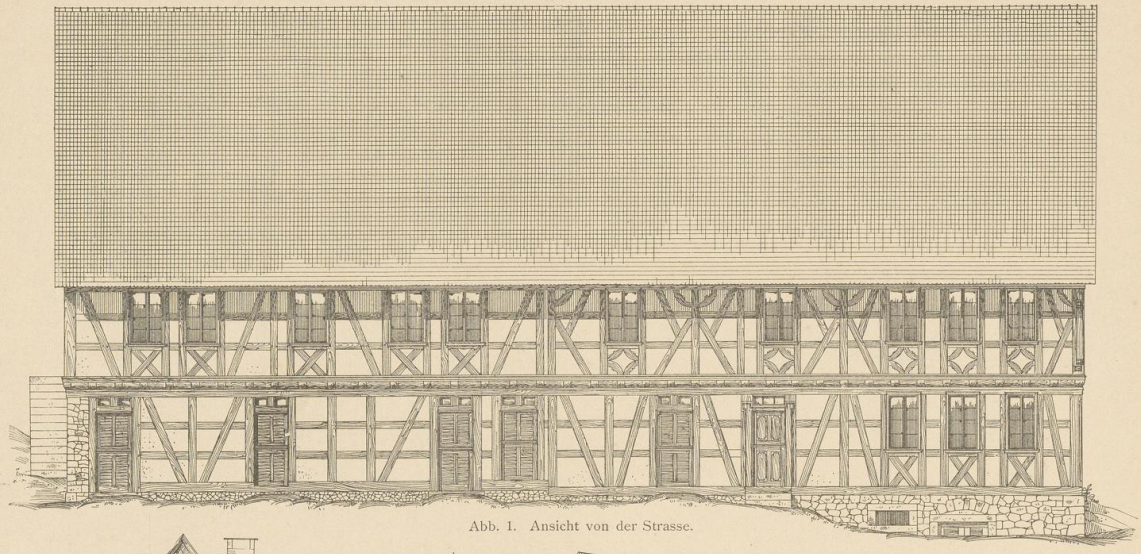

Abb. 1. Ansicht von der Strasse.



Abb. 2. Giebelansicht.

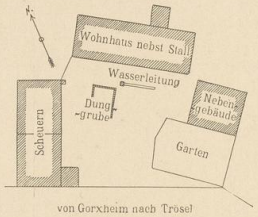

Abb. 6.
Lageplan. 1 : 1000.

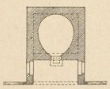

Abb. 10.
Backofen. 1 : 300.

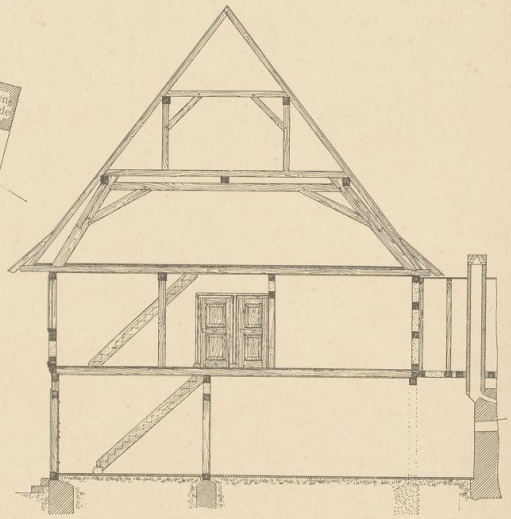

Abb. 3. Querschnitt.

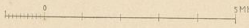

Massstab zu Abb. 1—3.



Abb. 9.
1 : 30.

Balkenschloss zwischen Unter- und Oberstock.

Abb. 11. Sturz über der Kellerthür.



Abb. 7. Hausthür.

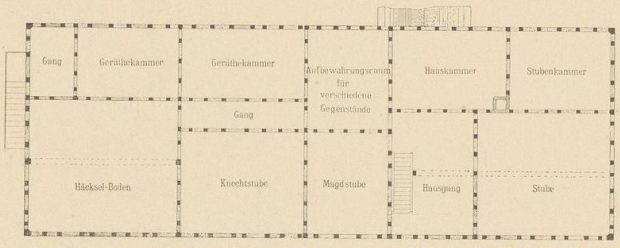

Abb. 4. Grundriss vom oberen Stock.

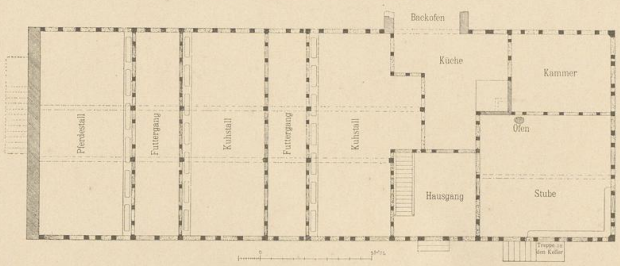

Abb. 5. Grundriss vom unteren Stock.

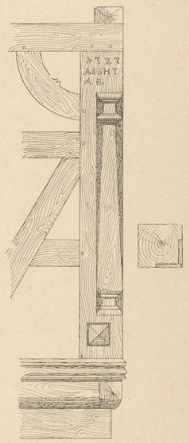

Abb. 8. Eckpfosten.

Aufgen. von Löw.

Zinkhochätzung von Albert Frisch, Berlin W.

Verlag von Gerhard Kühtmann, Dresden.

UNIVERSITÄTS-
BIBLIOTHEK
PADERBORN

Universitätsbibliothek Paderborn 45
Ek 3366
06
WWW
1557-2

Bauernhaus in Pohl-Göns
(Kreis Friedberg. Provinz Oberhessen).



Abb. 1. Ansicht nach dem Hofe und Schnitt ba.



Abb. 2. Ansicht nach der Strasse.

Massstab zu Abb. 1—3.

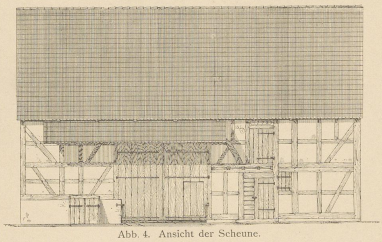

Abb. 4. Ansicht der Scheune.

Massstab zu Abb. 4—6.

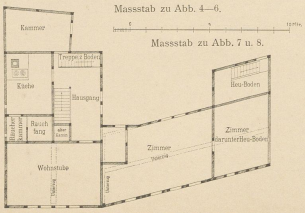

Massstab zu Abb. 7 u. 8.

Abb. 7. Obergeschoss des Wohnhauses.



Abb. 3. Ansicht nach dem Hofe und Schnitt durch die Einfahrt.

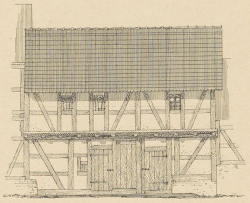

Abb. 5. Ansicht.

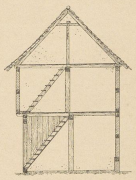

Abb. 6. Schnitt.

Abb. 5 u. 6. Nebengebäude von 1739.

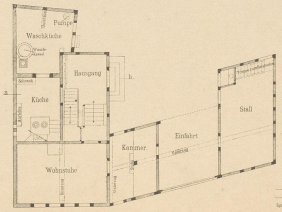

Abb. 8. Untergeschoss des Wohnhauses.



Abb. 9. Lageplan.

Aufgen. von H. Landmann.

Zinkhochätzung von Albert Frisch, Berlin W.

Verlag von Gerhard Kühtmann, Dresden.

06 WW 1557-2
Universitätsbibliothek Paderborn
Er 3366

Bauernhäuser aus der Provinz Hessen-Nassau
(Regierungs-Bezirk Cassel).



Abb. 1. Bauernhaus No. 51 von 1746 in Fronhausen (Kr. Marburg).



Abb. 3. Schnitt.

Abb. 4. Einzelheit aus Abb. 5.

Abb. 3, 4 und 5. Von einem Hause aus Eschwege, Breite Strasse, von 1712.



Abb. 2. Diele aus Grebenstein (Kr. Hofgeismar).

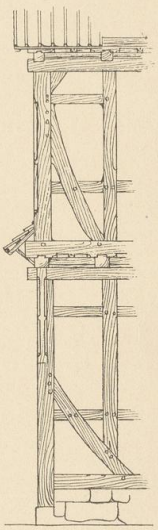

Abb. 5. Ansicht.



Massstab zu Abb. 3 und 5.



Abb. 6. Fachwerkdetail aus Eschwege.



Abb. 7. Bauernhaus No. 7, von 1778, in Allna (Kr. Marburg).



Abb. 8. Fronhausen No. 75; um 1809?



Massstab zu Abb. 7 und 8.

Aufgen. von H. Lutsch.

Zinkhochätzung von Albert Frisch, Berlin W.

Verlag von Gerhard Kühtmann, Dresden.

UNIVERSITÄTS-
BIBLIOTHEK
PADERBORN

Universitätsbibliothek Paderborn 45
Ex 3366
06
WWW
1557-2

Bauernhäuser aus der Provinz Hessen-Nassau
(Regierungs-Bezirk Cassel).

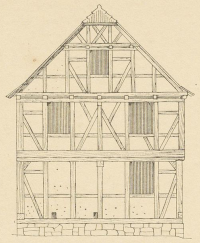

Abb. 1. Bauernhaus Nr. 5 in Körle (Kr. Melsungen). Giebelseite.

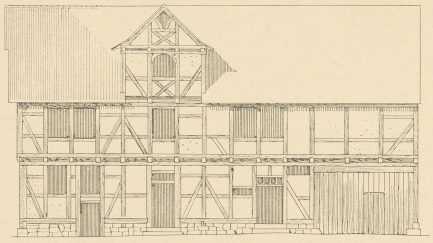

Abb. 2. Bauernhaus Nr. 5 in Körle (Kr. Melsungen). Langseite.

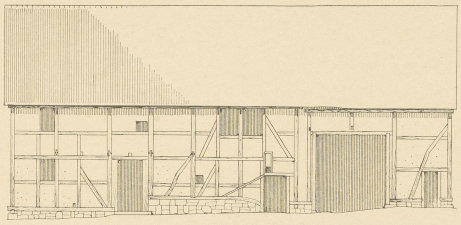

Abb. 3. Bauernhaus Nr. 36 in Körle (Kr. Melsungen). Langseite.

Massstab zu Abb. 1—4, 6, 10 und 11.

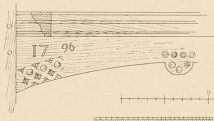

Abb. 8. Fronhausen Nr. 37. Einzelheit vom Thürbogen am Hofeingang.

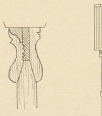

Abb. 7. Fronhausen Nr. 37. Kopfband am Vordach.



Abb. 6. Bauerngehöft Nr. 37 in Fronhausen (Kr. Marburg).

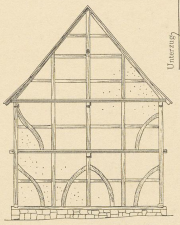

Abb. 4. Bauernhaus Nr. 36 in Körle (Kr. Melsungen). Giebelseite.

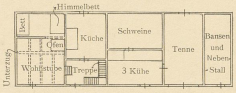

Abb. 5. Körle Nr. 36. Grundriss.



Abb. 9. Haus Nr. 193 in Spangenberg.



Abb. 10. Haus Nr. 18 in Hasselbach (Kr. Witzenhausen). Giebelseite.



Abb. 12. Hasselbach. Thürverdachung.

Abb. 11. Haus Nr. 18 in Hasselbach (Kr. Witzenhausen). Langseite.



Abb. 13. Haus in der Entengasse in Witzenhausen.

Aufgen. von H. Lutsch.

Zinkhochätzung von Albert Frisch, Berlin W.

Verlag von Gerhard Kühtmann, Dresden.

06 WWW 1557-2
Universitätsbibliothek Paderborn
Ec 3366

Bauernhäuser aus Brandoberndorf im Taunus.

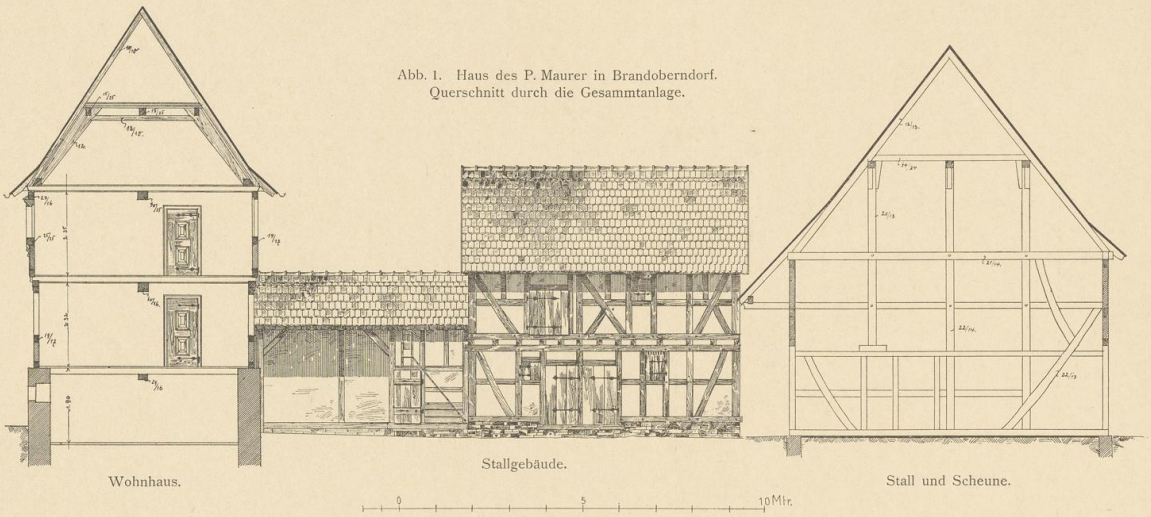

Abb. 1. Haus des P. Maurer in Brandoberndorf.
Querschnitt durch die Gesammtanlage.

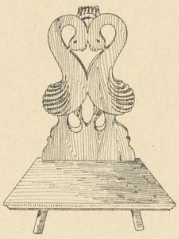

Abb. 3. Stuhllehne.



Abb. 4.



Abb. 5.

Abb. 4 und 5.
Haus Maurer in Brandoberndorf.
Fensterbrüstungen
an der Strassenseite.



Abb. 2. Haus des V. Sorg in Brandoberndorf.

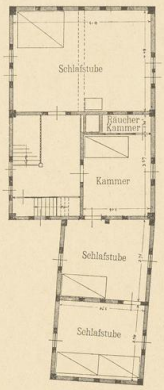

Abb. 6.
Haus Maurer in Brandoberndorf.
Wohn- und Thorhaus.
Grundriss vom I. Stock.

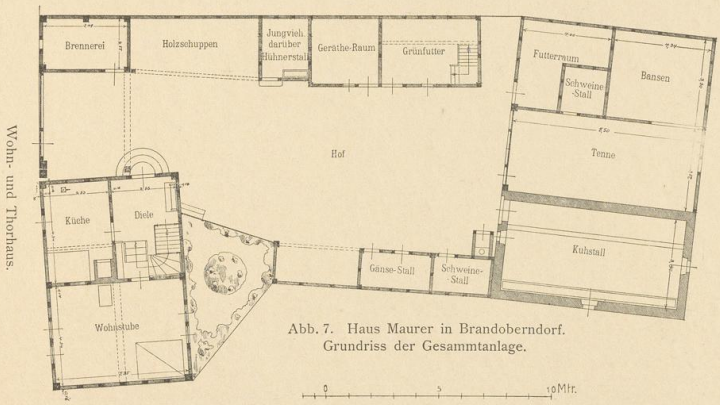

Abb. 7. Haus Maurer in Brandoberndorf.
Grundriss der Gesammtanlage.

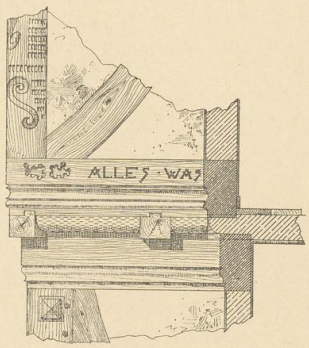

Abb. 8. Haus Maurer in Brandoberndorf.
Gebälk an der Strassenseite. Aelterer Theil.

Aufgen. und gez. von F. Schenck und F. W. Tillmanns.

Zinkhochätzung von Albert Frisch. Berlin W.

Verlag von Gerhard Kühtmann, Dresden.

UNIVERSITÄTS-
BIBLIOTHEK
PADERBORN

Universitätsbibliothek Paderborn 45
Ek 3366
06
WWW
1557-2

Bauernhäuser in Brandoberndorf und Crotzenbach im Taunus.

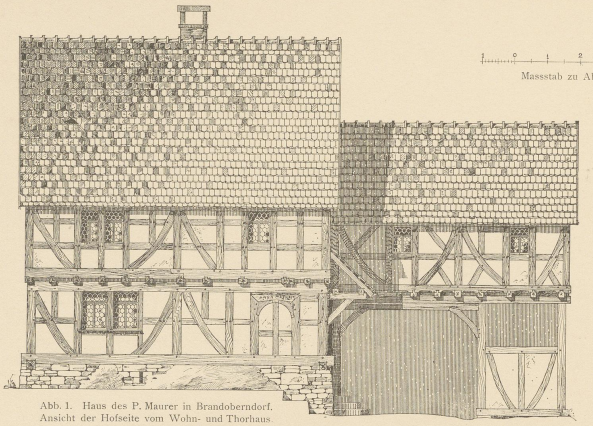

Massstab zu Abb. 1 und 2.

Abb. 1. Haus des P. Maurer in Brandoberndorf. Ansicht der Hofseite vom Wohn- und Thorhaus.



Abb. 2. Haus des P. Maurer in Brandoberndorf. Ansicht der Strassenseite vom Wohn- und Thorhaus.



Abb. 3. Vom Thorhause eines Gehöftes in Crotzenbach.



Abb. 4. Haus Maurer in Brandoberndorf. Detail der Hausthür.

Massstab zu Abb. 4.

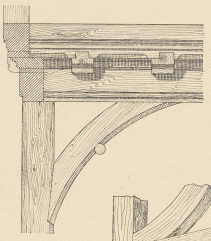

Abb. 5. Detail von der Strassenseite der Thoreinfahrt.

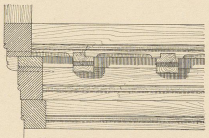

Abb. 6. Detail von der Hofseite der Thoreinfahrt.

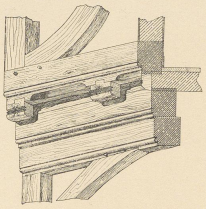

Abb. 7. Gebälk der Strassenseite. Jüngerer Theil.



Abb. 8. Detail von der Hofseite. Aelterer Theil.

Abb. 5—8. Einzelheiten vom Hause Maurer in Brandoberndorf.

Aufgen. und gez. von F. Schenck und F. W. Tillmanns.

Zinkhochätzung von Albert Frisch, Berlin W.

Verlag von Gerhard Kühtmann, Dresden.

06 WW 1552
Universitätsbibliothek Paderborn
Sr 3366

Einzelheiten von Holzbauten aus Bremberg, Cleeberg, Rüdesheim, Hausen und Cransberg.



Abb. 1. Giebelseite.



Abb. 2. Langseite.

Abb. 1 und 2. Haus des Th. Gemmer (von 1709) in Bremberg No. 65.



Abb. 3. Hofthor in Cleeberg.



Abb. 4. Brömserhof in Rüdesheim. Ostflügel. (1609.)

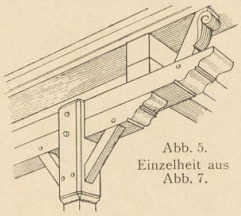

Abb. 5. Einzelheit aus Abb. 7.



Abb. 6. Vorbau in Hausen v. d. H.

Abb. 7. Holzbau im unteren Schlosshof in Cransberg.

Aufgen. und gez. von F. Luthmer.

Zinkhochätzung von Albert Frisch, Berlin W.

Verlag von Gerhard Kühtmann, Dresden.

UNIVERSITÄTS-
BIBLIOTHEK
PADERBORN

Universitätsbibliothek Paderborn 45
Ex 3366
06
WWW
1557-2

Abb. 1–5. Haus in Tramm bei Roseburg.

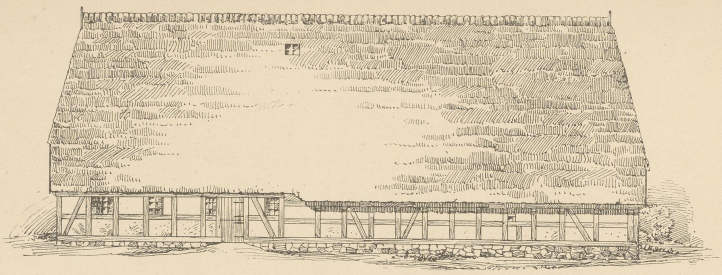

Abb. 1. Seiten-Ansicht.



Abb. 2. Vorder-Ansicht.

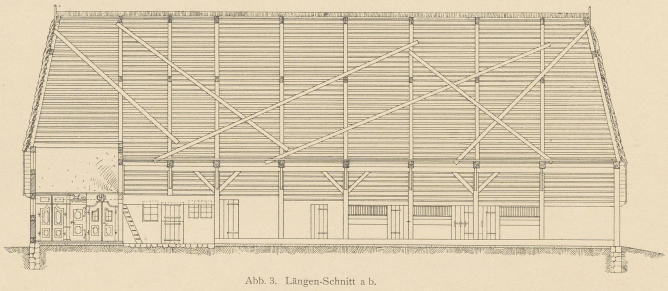

Abb. 3. Längen-Schnitt a b.

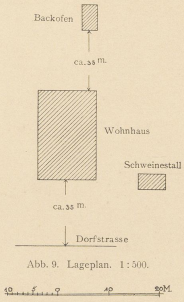

Abb. 9. Lageplan. 1:500.



Abb. 4. Querschnitt c d.

Abb. 6–9. Kathen in Nieder-Büssau.

Massstab der Ansichten und Schnitte.

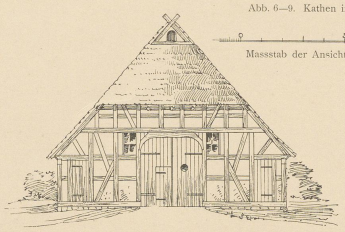

Abb. 6. Vorder-Ansicht.

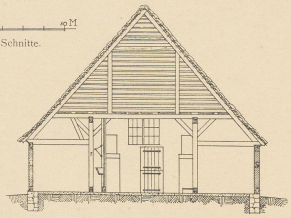

Abb. 7. Querschnitt c d.

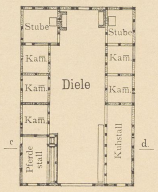

Abb. 8. Grundriss.

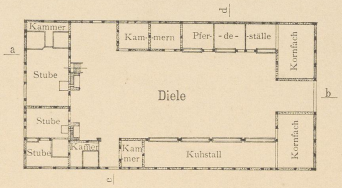

Abb. 5. Grundriss.

Massstab der Grundrisse.

* Aufgen. vom Architekten- und Ingenieur-Verein in Lübeck.

Zinkhochätzung von Albert Frisch, Berlin W.

Verlag von Gerhard Kühtmann, Dresden.

Universitätsbibliothek Paderborn
Ex 3366

Bauernhäuser in Nienhagen bei Teterow, Parum bei Güstrow und Gross-Krams (Erbpachtgehöft Nr. 10, Besitzer Fr. Gäth) bei Ludwigslust.



Abb. 1. Nienhagen, Vorderansicht.



Abb. 2. Nienhagen, Hinteransicht.

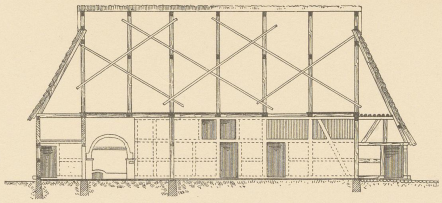

Abb. 3. Nienhagen, Schnitt a b.

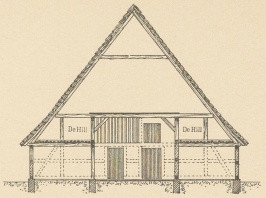

Abb. 4. Nienhagen, Schnitt e f.



Abb. 9. Gross-Krams, Giebelansicht.

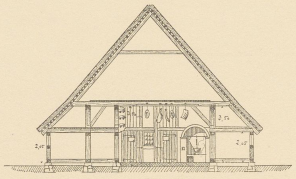

Abb. 10. Gross-Krams, Querschnitt.

Abb. 7. Nienhagen.

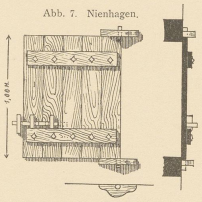

Hillenluke ohne Eisenbeschlag.

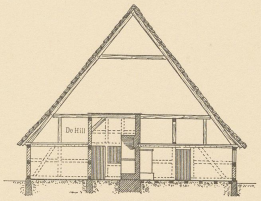

Abb. 5. Nienhagen, Schnitt c d.

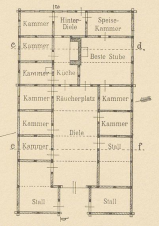

Abb. 6. Nienhagen, Grundriss.

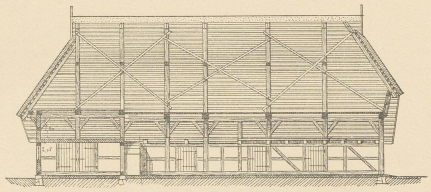

Abb. 11. Gross-Krams, Längenschnitt.



Abb. 8. Nienhagen, Verkämmung der Sohlen.

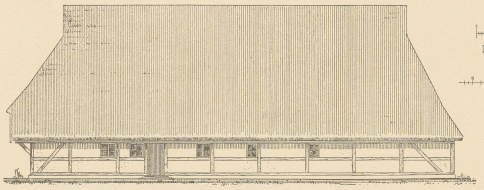

Abb. 15. Parum, Seitenansicht.

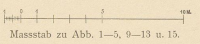

Massstab zu Abb. 1—5, 9—13 u. 15.



Massstab zu Abb. 6 u. 16.



Massstab zu Abb. 14.

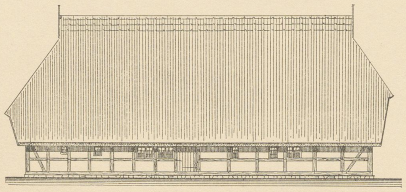

Abb. 12. Gross-Krams, Längsansicht.



Abb 13. Gross-Krams, Giebelansicht.

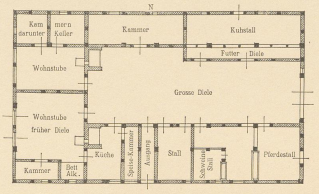

Abb. 14. Gross-Krams, Grundriss.

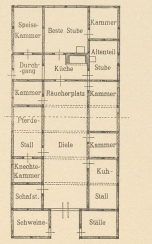

Abb. 16. Parum, Grundriss.

Aufgen. von Hamann, Raspe und Zingelmann.

Zinkhochätzung von Albert Frisch, Berlin W.

Verlag von Gerhard Kühtmann, Dresden.

Universitätsbibliothek Paderborn
06
WWW
1557-2
Ex 3366



Abb. 1. Mansholt. Seitenansicht.



Abb. 2. Mansholt. Giebelansicht.

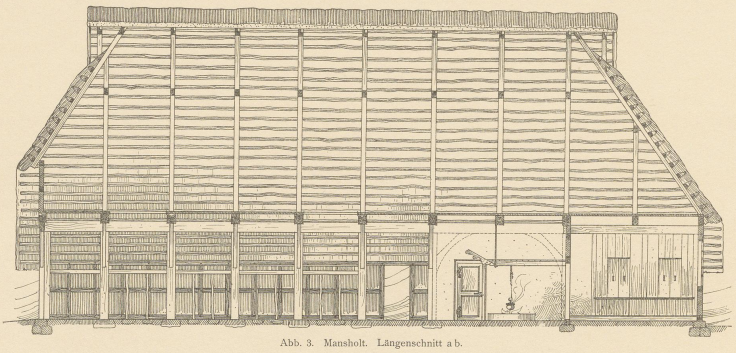

Abb. 3. Mansholt. Längenschnitt a b.

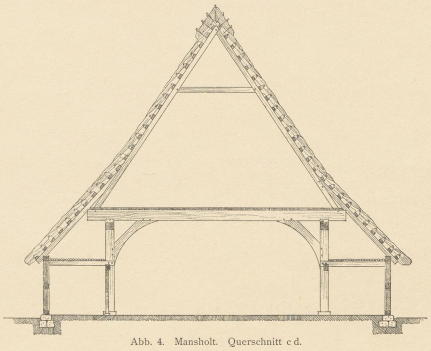

Abb. 4. Mansholt. Querschnitt c d.

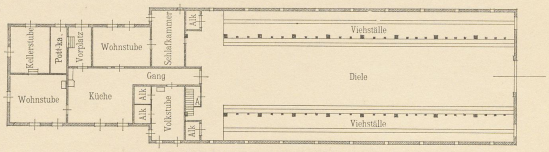

Abb. 5. Osterseefeld. Grundriss.



Massstab zu Abb. 1—4.

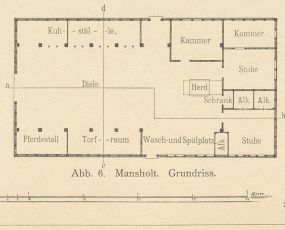

Abb. 6. Mansholt. Grundriss.

Massstab zu Abb. 5 und 6.

Zinkhochätzung von Albert Frisch, Berlin W.

Verlag von Gerhard Kühtmann, Dresden.

06 WNW 1557-2
Universitätsbibliothek Paderborn
Ek 3366

Haus eines Fischerwirths in Gilge
(Ostpreussen).

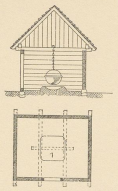

Abb. 6. Bukinne.



Abb. 15.

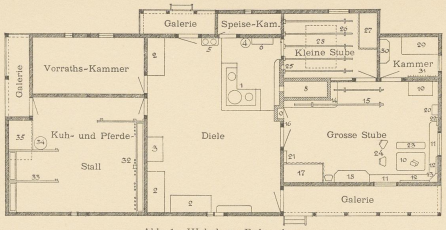

Abb. 1. Wohnhaus, Erdgeschoss.





Abb. 7. Stall.

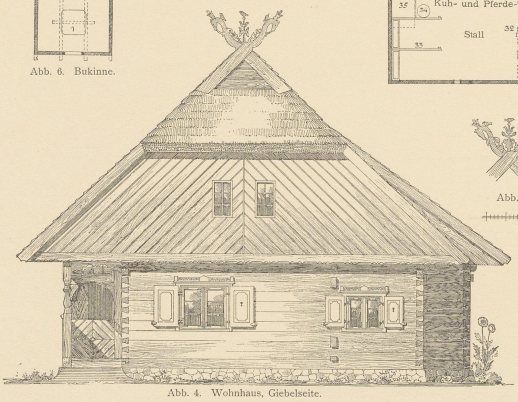

Abb. 4. Wohnhaus, Giebelseite.



Abb. 8. Abb. 10. Abb. 9.

Zu Abb. 4, 5 u. 8—10.



Abb. 16.

Abb. 16 u. 17 Heuhaufen (kugis).
(Massstab 1 : 150.)

Abb. 5. Wohnhaus, Querschnitt.

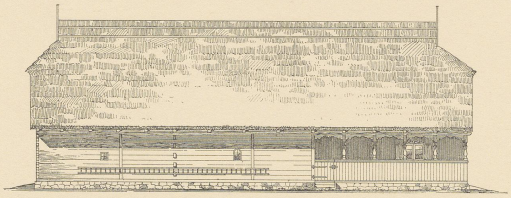

Abb. 2. Wohnhaus, Langseite.

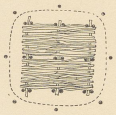

Abb. 17.



Zu Abb. 1—3, 6, 7 u. 14.

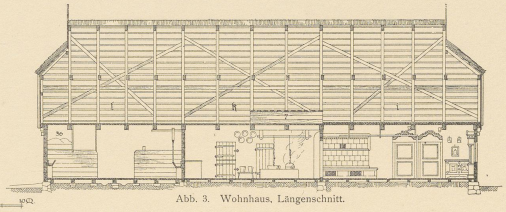

Abb. 3. Wohnhaus, Längenschnitt.



Zu Abb. 4.

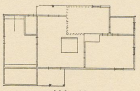

Abb. 11.

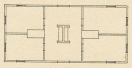

Abb. 13.



Zu Abb. 11—13.

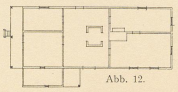

Abb. 12.



Abb. 14.

Aufgen. von Nolte.

Zinkhochätzung von Albert Frisch, Berlin W.

Verlag von Gerhard Kühtmann, Dresden.

06 UNW 1553-2
Universitätsbibliothek Paderborn
Ex 3366



Abb. 3. Wohnhaus zum Gehöft eines Grossbauern in Ebersbach bei Braunsberg.

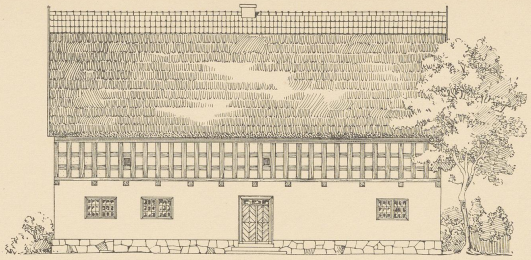

Abb. 1. Ermländisches Wohnhaus für einen Grossbauern. Strassenseite.



Abb. 8. Giebelansicht.

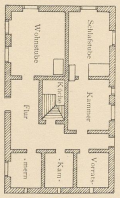

Abb. 2. Grundriss zu Abb. 1.

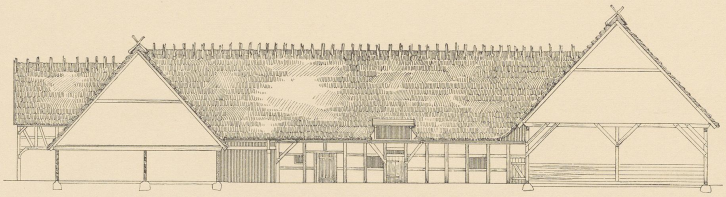

Abb. 4. Gehöft eines Grossbauern in Ebersbach bei Braunsberg. Längenschnitt durch das Gehöft.

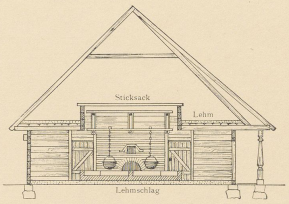

Abb. 9. Querschnitt.

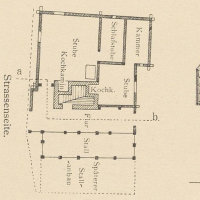

Abb. 5. Grundriss.

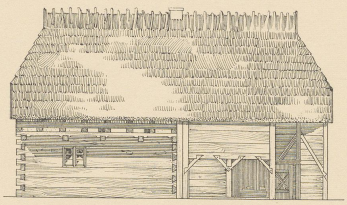

Abb. 6. Längsansicht. Strassenseite.

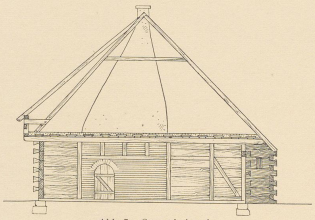

Abb. 7. Querschnitt a b.

Abb. 5—7. Wohnhaus eines ermländischen Kleinbesitzers.

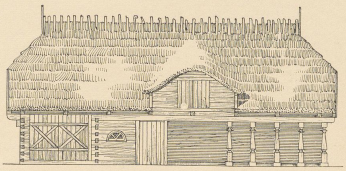

Abb. 10. Längsansicht.

Abb. 8—10. Litthauisches Bauernhaus.

Aufgen. u. gez. von Paulsdorff.

Zinkhochätzung von Albert Frisch, Berlin W.

Verlag von Gerhard Kühtmann, Dresden.

06
WWW
1557-2
Universitätsbibliothek Paderborn 45
Ek 3366

Bauerngehöfte aus dem Ermland.



Abb. 1. Bauerngehöft in Ebersbach
(Vorderhaus).



Abb. 2. Bauerngehöft in Kleefeldt
(Vorderhaus mit davorliegender Scheune).



Abb. 3. Bauerngehöft in Kleefeldt
(Hofansicht, vom Vorderhaus aus gesehen).



Abb. 4. Bauerngehöft in Kleefeldt
(Hofansicht, von der Scheune aus gesehen).

Nach Aufnahmen von Paulsdorff.

Verlag von Gerhard Kühtmann, Dresden.

Lichtdruck von Albert Frisch, Berlin W.

06 WW 1557-2
Universitätsbibliothek Paderborn
Ek 3366

Bauern- und Fischerhäuser aus Camp an der alten Rega und aus Vitte auf der Halbinsel Hiddensoie.



Dorflage von Camp, von Westen gesehen.



Dorflage von Camp, von Osten gesehen.



Haus in Camp
(am Westende des Dorfes).



Haus in Vitte.

Nach Aufnahmen von Schubert in Colberg, Tielemann in Treptow a. R. und Beerbohm in Stralsund.

Verlag von Gerhard Kühtmann, Dresden.

Lichtdruck von Albert Frisch, Berlin W.

06
WWW
1557-2
Universitätsbibliothek Paderborn 45
Ek 3366

Fischer- und Bauernhäuser aus Camp (Kreis Greifenberg), Henkenhagen (Kreis Kolberg-Körlin) und Jamund (Kreis Köslin).



Abb. 1. Fischerhaus in Camp. (Ohne Schornstein.)



Abb. 3. Haus Treu in Camp. (Ohne Schornstein.)

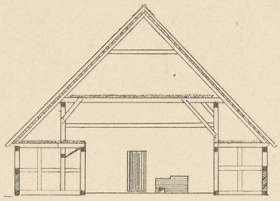

Abb. 5. Haus Treu in Camp. Querschnitt A B.



Abb. 6. Haus Nimz in Jamund. Längenschnitt.

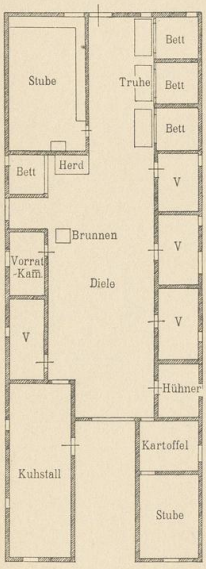

Abb. 2. Fischerhaus in Camp.

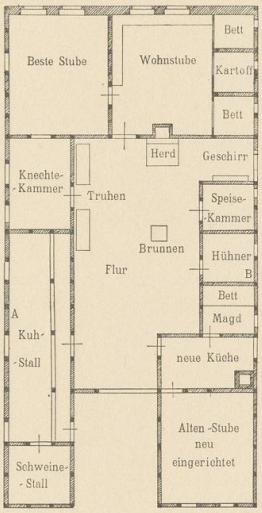

Abb. 4. Haus Treu. (Fischer und Bauer.)

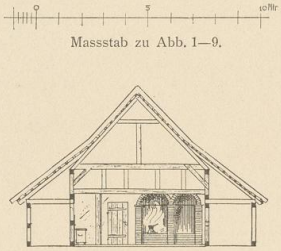

Massstab zu Abb. 1—9.

Abb. 8. Haus Nimz in Jamund. Querschnitt.

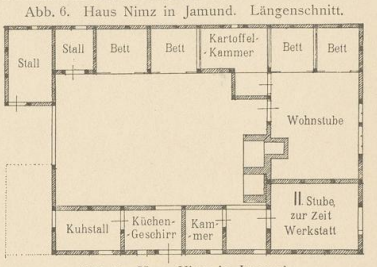

Abb. 7. Haus Nimz in Jamund.



Abb. 10. Haus Nimz. Bettwinkel.



Abb. 9. Haus Nimz in Jamund. (Ohne Schornstein.) 1706 erbaut.

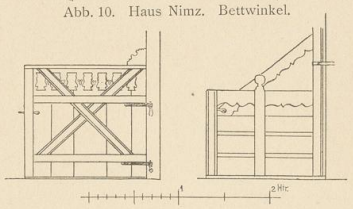

Abb. 11. Jamund. Heckenthür. Abb. 12. Camp. Hecke.

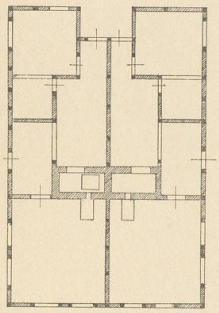

Abb. 13. Henkenhagen. „Tweipott" Holz—Marten



Abb. 14. Henkenhagen. „Tweipott" Holz—Marten.

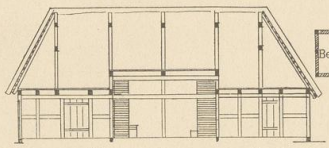

Abb. 16. Henkenhagen „Tweipott" Warnke—Maass.

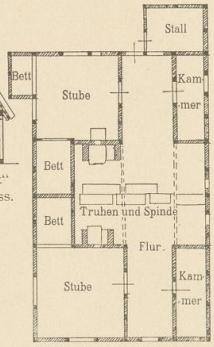

Abb. 18. Henkenhagen. „Tweipott" Warnke—Maass.

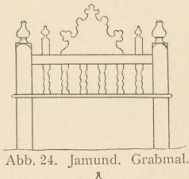

Abb. 24. Jamund. Grabmal.



Maassstab zu Abb. 10, 24 und 25.

Abb. 25. Jamund. Grabmal.

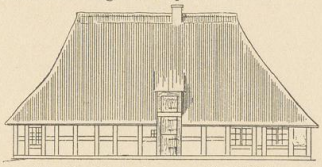

Abb. 15. Henkenhagen. „Tweipott" Holz—Marten.



Abb. 17. Henkenhagen. „Tweipott" Warnke—Maass.

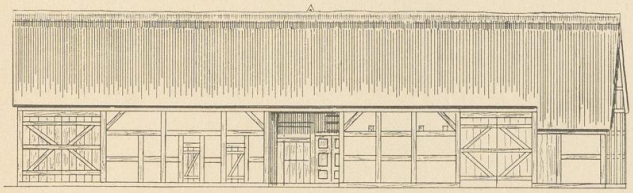

Abb. 19. Jamund. Doppelhaus No. 66 und 67.



Abb. 21. Jamund. Doppelhaus No. 66. Querschnitt C D.



Abb. 22. Jamund. Haus Mauke.

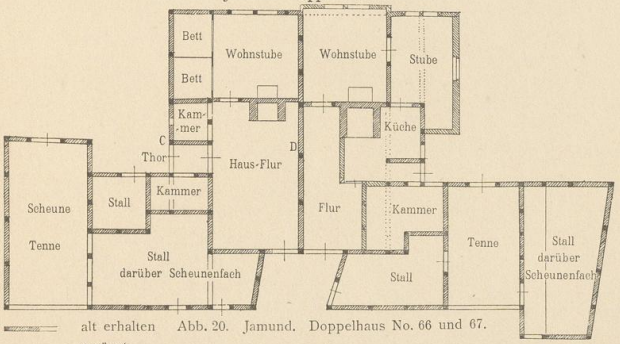

Abb. 20. Jamund. Doppelhaus No. 66 und 67.

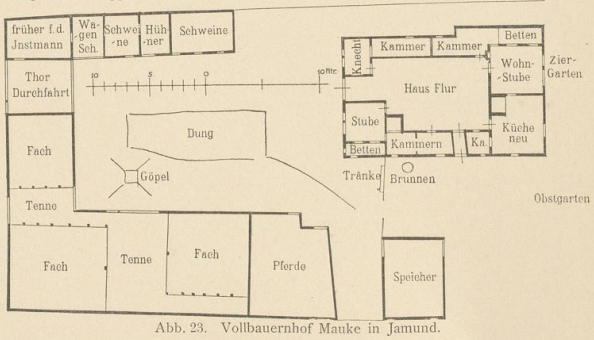

Abb. 23. Vollbauernhof Mauke in Jamund.

0 10 20 Mtr Massstab zu Abb. 13—22.

Aufgen. und gez. von B. Schmid.

Zinkhochätzung von Albert Frisch, Berlin W.

Verlag von Gerhard Kühtmann, Dresden.

UNIVERSITÄTS-BIBLIOTHEK PADERBORN

Universitätsbibliothek Paderborn 45
Ek 3366
06
WWW
1557-2

Bauern- und Kossätenhäuser im Pyritzer Weizacker (Brietzig und Lettnin) und in Rensekow (Kreis Greifenberg).



Bauernhaus. Abb. 1. Haus für den „Spikermann".

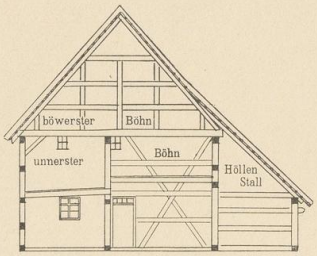

Abb. 2. Querschnitt A B (in Abb. 3).



Abb. 5. Scheunen-Querschnitt.

Abb. 1—6. Bauernhof Witt in Brietzig.

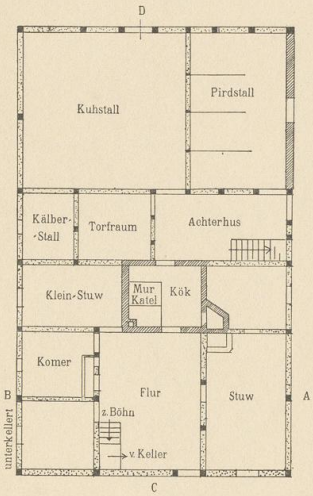

Abb. 3. Bauernhaus Witt in Brietzig.

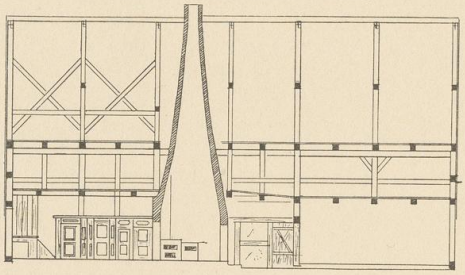

Abb. 4. Längenschnitt C D (in Abb. 3).

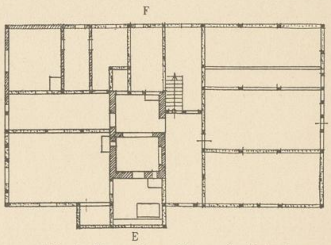

Abb. 7. Bauernhaus Stange in Brietzig.

Abb. 7—9. Bauernhaus Stange in Brietzig.



Abb. 8. Giebelansicht.

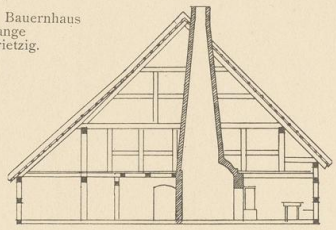

Abb. 9. Querschnitt E F (in Abb. 7).

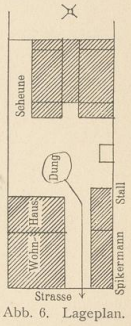

Abb. 6. Lageplan.



Abb. 10. Giebelansicht.



Abb. 11. Schnitt G H (in Abb. 13).

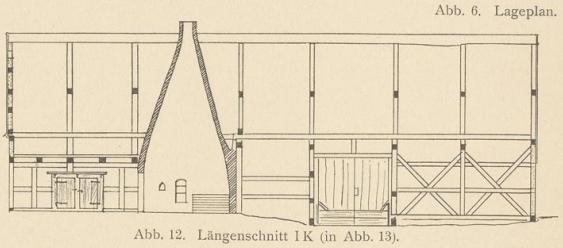

Abb. 12. Längenschnitt I K (in Abb. 13).



Massstab zu Abb. 1—4, 6, 8—13, 15, 19.

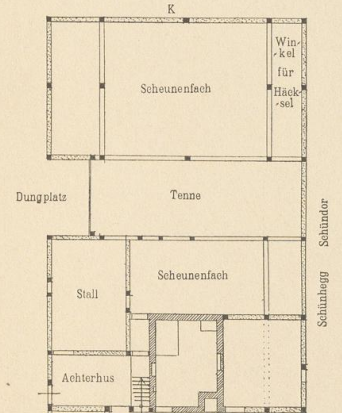

Abb. 13. Haus Propp in Lettnin.

Abb. 10—13. Haus des Kossäten Propp in Lettnin.

Abb. 14. Scheunenthor aus Brietzig.

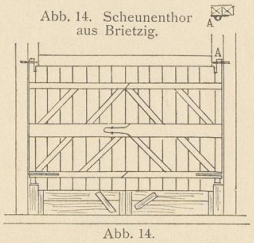

Abb. 14.



Massstab zu Abb. 5, 7, 16, 18, 20.

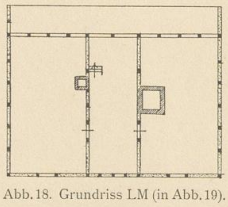

Abb. 18. Grundriss L M (in Abb. 19).



Abb. 15. Ansicht des Hauses und Schnitt durch die Ställe.

Abb. 15—17. Kossätenhof No. 18 in Rensekow (ursprünglich 30 Morgen).

Abb. 18—20. Bauernhaus No. 15 in Rensekow (ursprünglich wohl 200 Morgen).

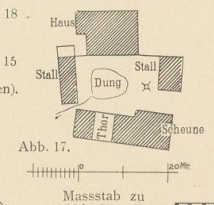

Abb. 17.

Massstab zu Abb. 6 u. 17.

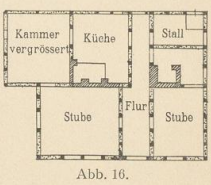

Abb. 16.

Abb. 19. Querschnitt.

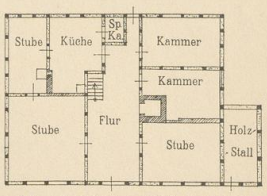

Abb. 20. Grundriss N O (in Abb. 19).

Aufgen. und gez. von B. Schmid.

Zinkhochätzung von Albert Frisch, Berlin W.

Verlag von Gerhard Kühtmann, Dresden.

UNIVERSITÄTS-BIBLIOTHEK PADERBORN

Universitätsbibliothek Paderborn 45
Ek 3366
06
WWW
1557-2

Bauernhäuser bei Filehne, Netzegau
Reg.-Bez. Bromberg.

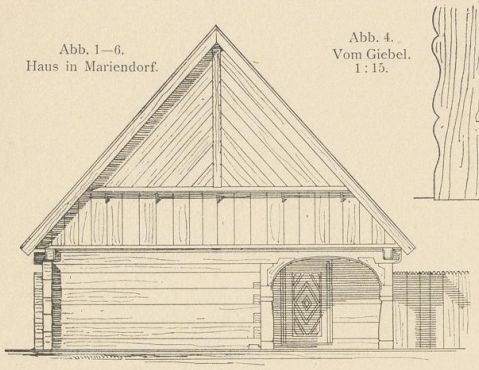

Abb. 1—6. Haus in Mariendorf.

Abb. 4. Vom Giebel. 1 : 15.

Abb. 1. Giebelansicht. 1 : 100.



Abb. 2. Schnitt durch den Giebel.



Abb. 3. Querschnitt durch die Küche.

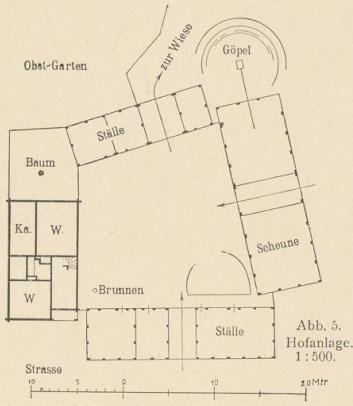

Abb. 5. Hofanlage. 1 : 500.



Abb. 6. Seitenansicht des Hauses. 1 : 100.

Abb. 7—10. Haus in Neuhöfen.

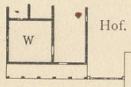

Abb. 7. Grundriss. 1 : 500.

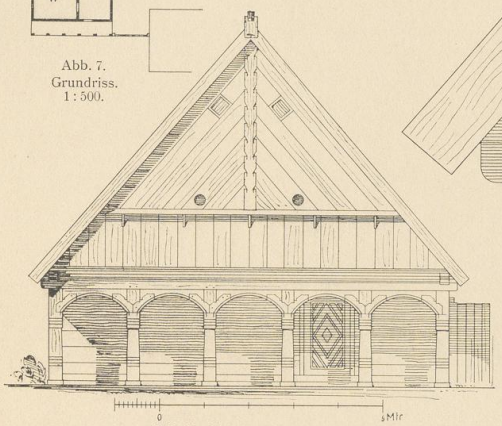

Abb. 8. Giebelansicht. 1 : 100.



Abb. 9. Linke Ecke der Halle. 1 : 20.

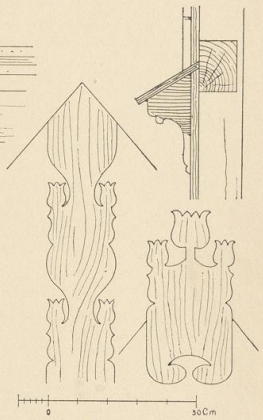

Abb. 10. Vom Giebel. 1 : 15.

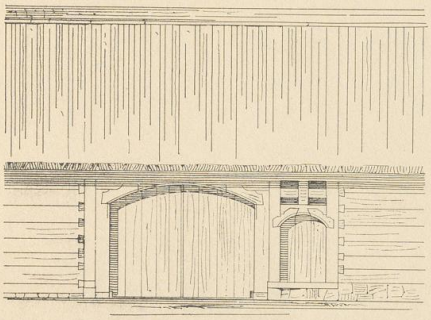

Abb. 11. Ansicht. 1 : 100.

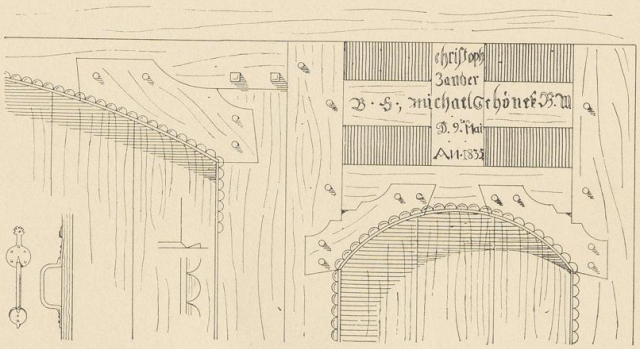

Abb. 13. Handgriff. 1 : 15.

Abb. 12. Von den Eingängen. 1 : 20.

Abb. 11—13. Scheune in Follstein.

Aufgen. u. gez. unter Leitung von J. Kohte.

Zinkhochätzung von Albert Frisch, Berlin W.

Verlag von Gerhard Kühtmann, Dresden.

UNIVERSITÄTS-
BIBLIOTHEK
PADERBORN

Universitätsbibliothek Paderborn 45
Ek 3366
06
WWW
1557-2

Bauernhaus in Bechelsdorf
im Fürstenthum Ratzeburg (Mecklenburg).

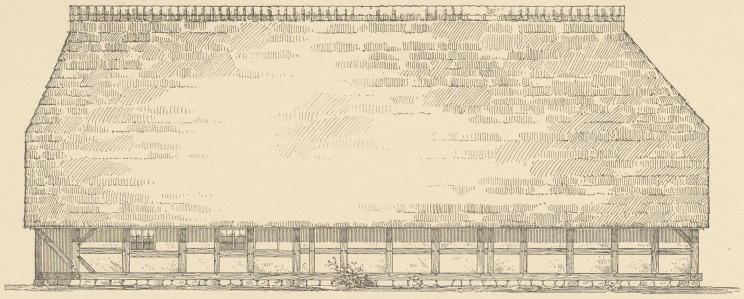

Abb. 1. Seitenansicht.



Abb. 3. Giebelansicht.

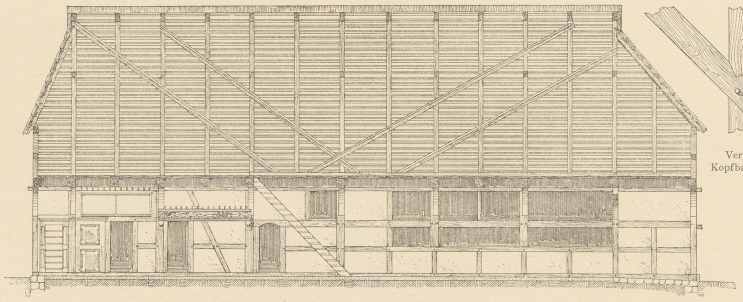

Abb. 2. Längenschnitt a—b.



Abb. 7.
Verbindung von
Kopfband u. Ständer.

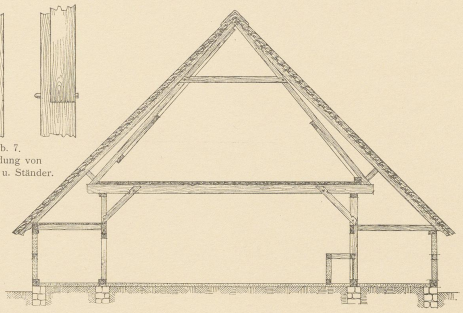

Abb. 4. Querschnitt c—d.

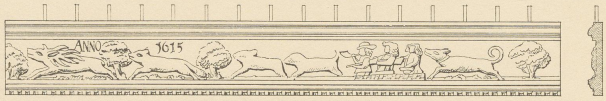

Abb. 6. Geschnitzte Holztafel auf der Diele.



Abb. 8. Verbindung von Wandstiel
Rähm, Balken u. Sparren.

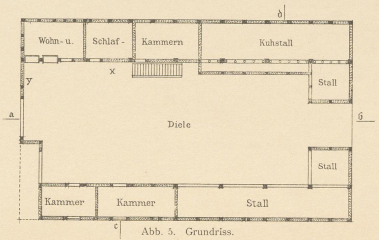

Abb. 5. Grundriss.



Massstab zu Abb. 1—4
„ „ Abb. 5
„ „ Abb. 6

Massstab zu Abb. 7 u. 8.

Aufgen. von Krempien.

Zinkhochätzung von Albert Frisch, Berlin W.

Verlag von Gerhard Kühtmann, Dresden.

06
WWW
1557-2
Universitätsbibliothek Paderborn 45
Ek 3366

Bauernhäuser in Liefenroth bei Gummersbach und in Lohmar im Aggerthale.

(Reg.-Bez. Köln).



Abb. 1. Liefenroth, Längsansicht.



Abb. 2. Liefenroth, Giebelansicht.

Massstab zu Abb. 1—3.

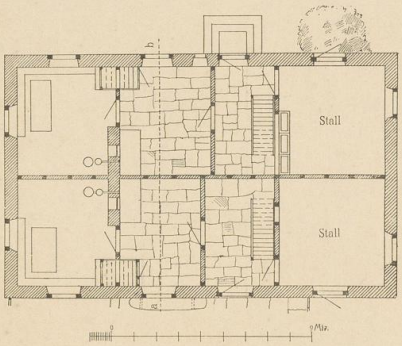

Abb. 4. Liefenroth, Grundriss.

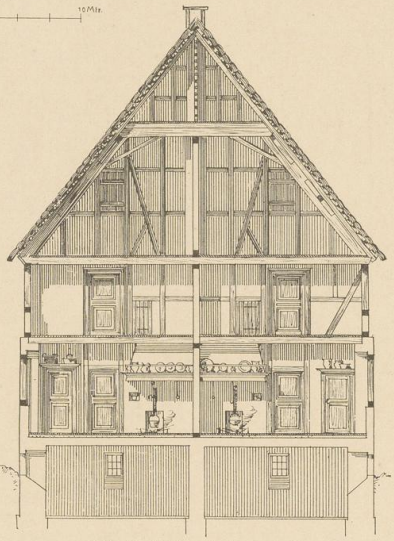

Abb. 3. Liefenroth, Querschnitt.

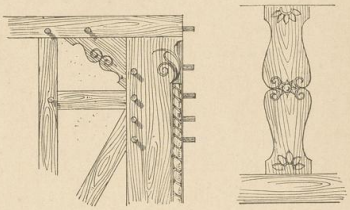

Abb. 5. Abb. 6.

Abb. 5—8. Liefenroth, Einzelheiten.



Abb. 7.



Abb. 8.



Abb. 16.
Lohmar, Hausthür.
(Schnitt sieh Abb. 17.)

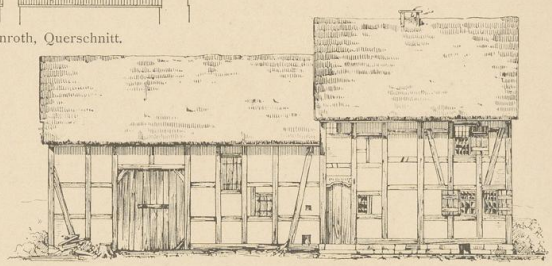

Abb. 9. Lohmar, Längsansicht.



Abb. 10. Lohmar, Giebelansicht.

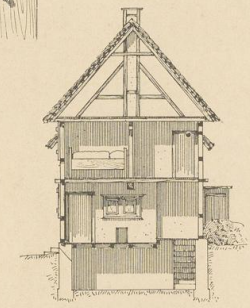

Abb. 11. Lohmar, Querschnitt.

Massstab zu Abb. 9—12.

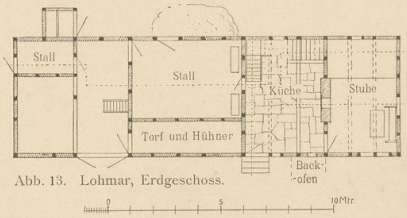

Abb. 13. Lohmar, Erdgeschoss.

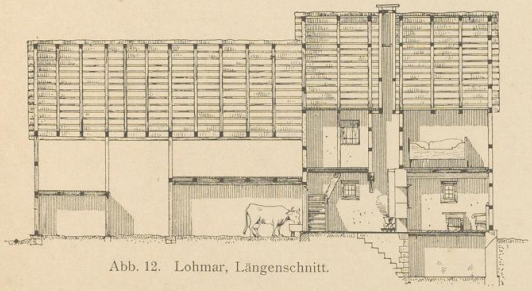

Abb. 12. Lohmar, Längenschnitt.

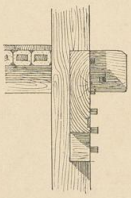

Abb. 17.
Lohmar, Hausthür.
Schnitt zu Abb. 16.

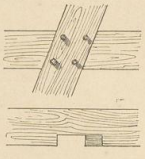

Abb. 15.
Lohmar, Bohlenstrebe.

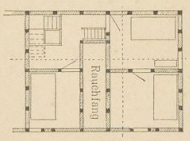

Abb. 14.
Lohmar, Oberstock.

Aufgen. von G. Heuser.

Zinkhochätzung von Albert Frisch, Berlin W.

Verlag von Gerhard Kühtmann, Dresden.

UNIVERSITÄTS-
BIBLIOTHEK
PADERBORN

Universitätsbibliothek Paderborn 45
OG
WWW
1557-2
EK 3366

Bauernhäuser in Immecke bei Meinerzhagen
(Reg.-Bez. Arnsberg)
und in Volmerhausen bei Gummersbach
(Reg.-Bez. Köln).



Abb. 1. Immecke, Giebelansicht.

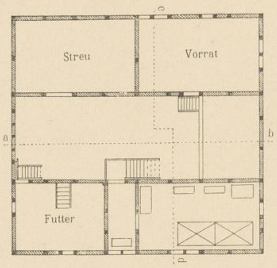

Abb. 5. Immecke, Stockwerk.



Abb. 3. Immecke, Querschnitt.

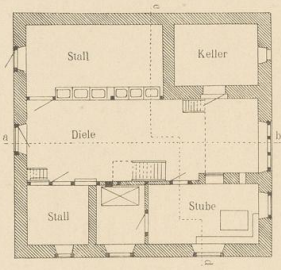

Abb. 6. Immecke, Erdgeschoss.



Abb. 2. Immecke, Seitenansicht.

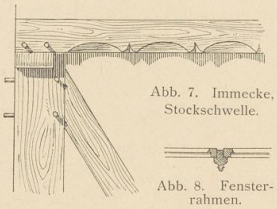

Abb. 7. Immecke, Stockschwelle.

Abb. 8. Fensterrahmen.

Abb. 7—11. Massstab 1 : 20.

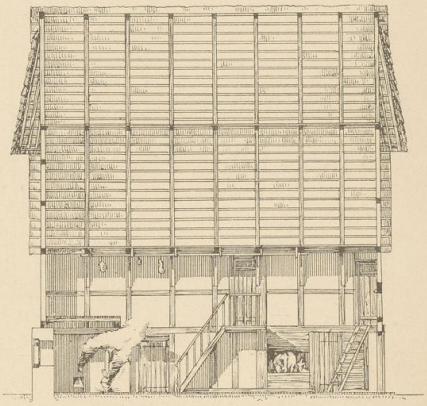

Abb. 4. Immecke, Längenschnitt.

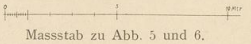

Massstab zu Abb. 5 und 6.



Massstab zu Abb. 1 und 2.

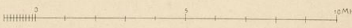

Massstab zu Abb. 3 und 4.



Abb. 9 und 10. Treppenwangen.

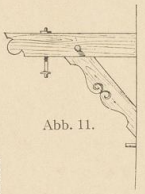

Abb. 11.



Abb. 12. Volmerhausen, Giebelansicht.



Abb. 13. Volmerhausen, Längenansicht.

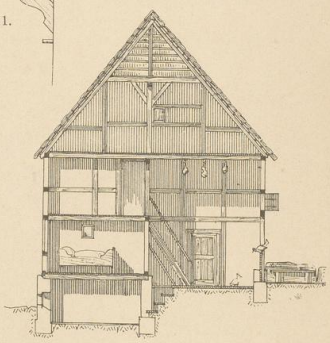

Abb. 14. Volmerhausen, Querschnitt.



Massstab zu Abb. 12—14.

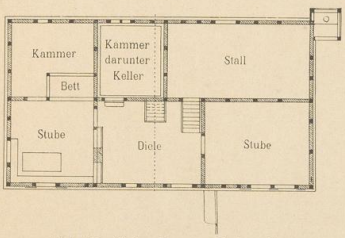

Abb. 15. Volmerhausen, Erdgeschoss.

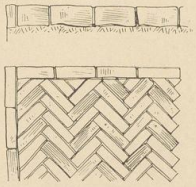

Abb. 17. Dielenpflaster.



Abb. 18. Strohdeckung.

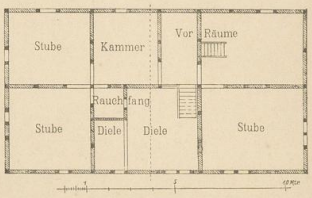

Abb. 16. Volmerhausen, Stockwerk.

Aufgen. von G. Heuser.

Zinkhochätzung von Albert Frisch, Berlin W.

Verlag von Gerhard Kühtmann, Dresden.

UNIVERSITÄTS-
BIBLIOTHEK
PADERBORN

Universitätsbibliothek Paderborn
Ek 3366
06
WWW
1557-2



Abb. 1. Bauerngehöft in Lohmen bei Dresden.



Abb. 2. Bauerngehöft in Hirschfeld bei Leipzig.



Abb. 3. Bauernhof in Breesen (S.-Altenburg).



Abb. 4. Dorfstrasse in Windischleuba (S.-Altenburg).

Nach Aufnahmen des K. Landbaumeisters Baurath Schmidt in Dresden.

Verlag von Gerhard Kühtmann, Dresden.

Lichtdruck von Albert Frisch, Berlin W.

06
WWW
1557-2
Universitätsbibliothek Paderborn 45
Ek 3366

Bauernhäuser in der Oberlausitz.



Abb. 1. Bauernhof in Kotten bei Wittichenau (Rbz. Liegnitz).



Abb. 2. Hof eines wendischen Bauerngutes in Cunnewitz bei Königswartha (Kgr. Sachsen).



Abb. 3. Bauernhof in Kotten bei Wittichenau (Rbz. Liegnitz).



Abb. 4. Hof einer wendischen Häuslernahrung in Ralbitz bei Kamenz (Kgr. Sachsen).

Nach Aufnahmen des K. Landbaumeisters Baurath Schmidt in Dresden.

Verlag von Gerhard Kühtmann, Dresden.

Lichtdruck von Albert Frisch, Berlin W.

06
WWW
1557-2
Universitätsbibliothek Paderborn 45
Ek 3366

Häuslerwohnhaus in Ebersbach-Georgswalde

Amtsh. Löbau, Kreish. Bautzen (Süd-Lausitz).



Abb. 2. Giebelansicht.



Abb. 1. Strassenansicht.



Abb. 3. Querschnitt.



Massstab zu Abb. 1—3.



Abb. 10. Giebelverzierungen.



Abb. 5. Detail zu Abb. 2.



Abb. 7.



Abb. 6. Giebel-Obertheil.



Abb. 4. Dorfstrasse in Ebersbach-Georgswalde. ges. O. Seyffert.



Abb. 11. Thürobertheil.



Abb. 12.



Abb. 13. Hölzerne Umfassungswand.



Abb. 8.

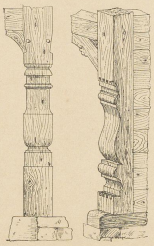

Abb. 9. Pfostendetails.



Abb. 15. Putzverzierung.

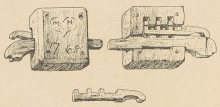

Abb. 16. Thorschloss von Holz.



Abb. 17. Fensterbrett.

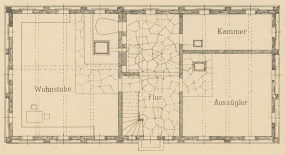

Abb. 14. Erdgeschoss.

Aufgen. u. gez. von K. Schmidt und O. Seyffert.

Zinkhochätzung von Albert Frisch, Berlin W.

Verlag von Gerhard Kühtmann, Dresden.

06
WWW
1557-2
Universitätsbibliothek Paderborn 45
EK 3366

Bauernhäuser aus dem Meissner Hochland, dem Erzgebirge und dem Voigtland.



Abb. 1. Dorfplatz in Goes (Rundling), Amtsh. Pirna, Kreish. Dresden.



Abb. 2. Bauerngut in Reichenbach, Amtsh. Glauchau, Kreish. Zwickau.



Abb. 3. Häuslerwohnung in Wiedersberg, Amtsh. Oelsnitz i. V., Kreish. Zwickau.



Abb. 4. Wohnhaus in Langenbernsdorf, Amtsh. Zwickau.

Nach Aufnahmen von Axtmann und K. Schmidt.

Verlag von Gerhard Kühtmann, Dresden.

Lichtdruck von Albert Frisch, Berlin W.

06 WW 1557-2
Universitätsbibliothek Paderborn
Ec 3366

Bauerngehöft in Niederbobritzsch

Amtsh. Freiberg.



Abb. 1. Nordansicht des Gehöftes.

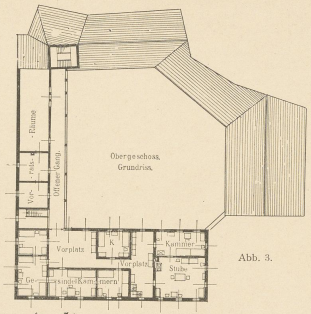

Abb. 3.



Abb. 2. Nördliche Hofecke.



Abb. 9.

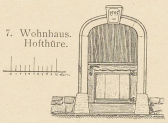

Abb. 7. Wohnhaus. Hofthüre.

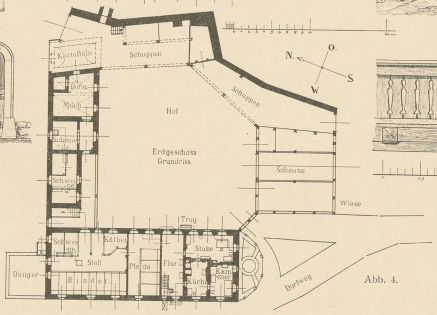

Abb. 4.

Abb. 8. Hofgalerie.

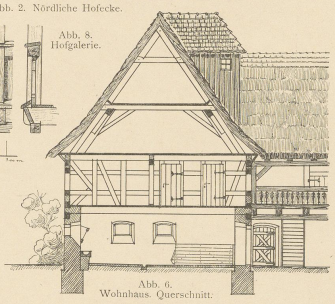

Abb. 6. Wohnhaus. Querschnitt.



Abb. 5. Wohnhaus. Südfront.

Abb. 10. Nordwestliche Hofecke.



Abb. 11. Wohnhaus. Ostfront.



Abb. 12. Einfahrtsthor mit Pförtchen.

Aufgen. von W. Vogel u. André, gez. von E. Kahn.

Zinkhochätzung von Albert Frisch, Berlin W.

Verlag von Gerhard Kühtmann, Dresden.

06 WWW 1557-2
Universitätsbibliothek Paderborn
Esr 3366

Bauerngehöft in Ruppertsgrün und Einzelheiten aus Krebes und Dröswein im sächsischen Voigtlande.

Bauerngehöft in Ruppertsgrün
im sächsischen Voigtlande.



Abb. 1. Ansicht von der Dorfstrasse.



Abb. 2. Hofansicht des Wohngebäudes.

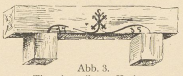

Abb. 3.
Thüroberteil aus Krebes.



Abb. 4.
Thüroberteil aus Krebes.

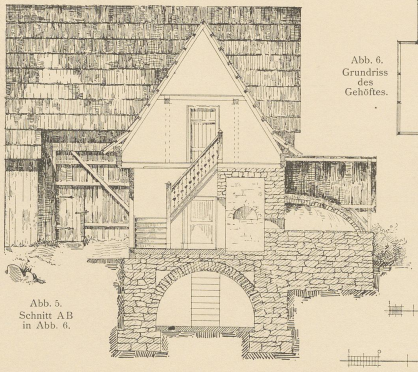

Abb. 5.
Schnitt AB
in Abb. 6.

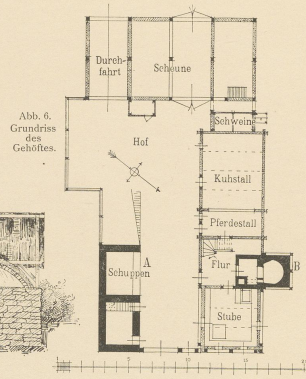

Abb. 6.
Grundriss
des
Gehöftes.

Massstab zu Abb. 6.

Massstab zu Abb. 1, 2 und 5.

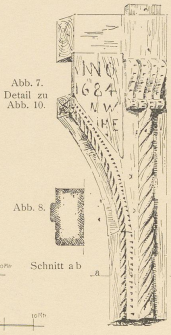

Abb. 7.
Detail zu
Abb. 10.

Abb. 8.

Schnitt a b



Abb. 10.
Hofthor
aus
Dröswein.

Abb. 9. Käsehaus.

Abb. 11.
Schnitt
zu Abb. 10.

Aufgen. u. gez. von J. H. Arnold und R. Vogel.

Zinkhochätzung von Albert Frisch, Berlin W.

Verlag von Gerhard Kühtmann, Dresden.

06 WW 1557-2
Universitätsbibliothek Paderborn
Etr 3366

Bauernhäuser in Vissum und Sallenthin, Kreis Salzwedel (Altmark), und in Förderstedt, Kreis Schönebeck a. d. Elbe.

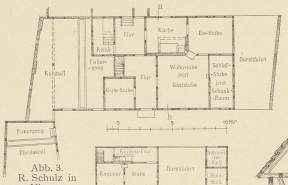

Abb. 3. R. Schulz in Vissum. Erdgeschoss.

Abb. 5. Altentheil.

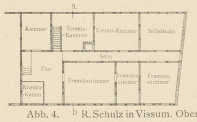

Abb. 4. R. Schulz in Vissum. Obergeschoss.

Abb. 1.



Querschnitt durch den Stall.

Ansicht des Wohnhauses.

Abb. 1—7. Gastwirthschaft des Rudolf Schulz in Vissum, Kreis Salzwedel (früher Bauernhaus).

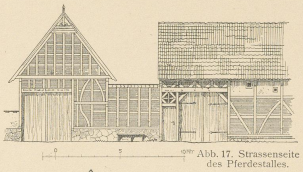

Abb. 17. Strassenseite des Pferdestalles.

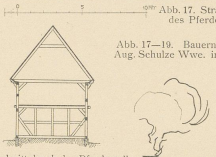

Abb. 18. Schnitt durch den Pferdestall.

Abb. 17—19. Bauernhaus der Aug. Schulze Wwe. in Vissum.

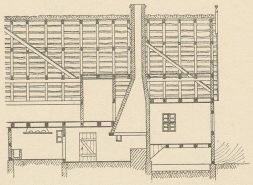

Abb. 8. Sallenthin. Schnitt A B.



a Altentheil
b Durchfahrt
c Remise
d Pferdestall
e später angebaut

Abb. 6. R. Schulz in Vissum. Lageplan.

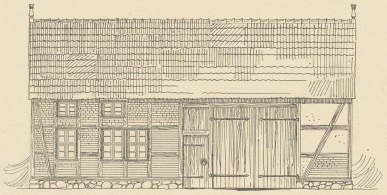

Abb. 7. R. Schulz in Vissum. Altentheil. Strassenansicht.

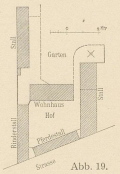

Abb. 19. A. Schulze Ww. in Vissum. Lageplan.

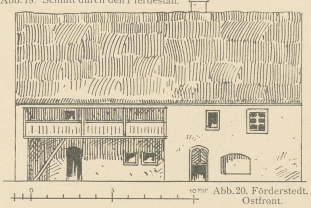

Abb. 20. Förderstedt. Ostfront.



Abb. 9. Sallenthin. Grundriss der Scheune.

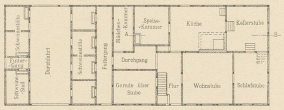

Abb. 10. Sallenthin. Grundriss des Wohnhauses.

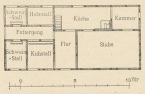

Abb. 11. Sallenthin. Grundriss des Altentheils.

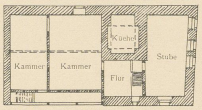

Abb. 21. Förderstedt. Obergeschoss.

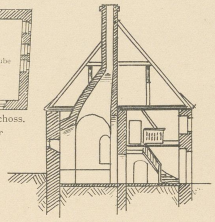

Abb. 22. Förderstedt. Schnitt a b.

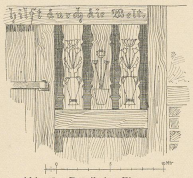

Abb. 15. Detail des Einganges.

Abb. 15 und 16. Vom Kuhstall des Joachim Baade in Vissum, erb. 1825.



Abb. 13. Sallenthin. Lageplan.

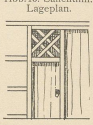

Abb. 16. Hexenkreuz.

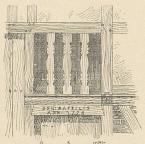

Abb. 14. Sallenthin. Detail des Einganges.

Abb. 8—14. Bauernhaus des H. Pfennigsdorf in Sallenthin, Kreis Salzwedel.

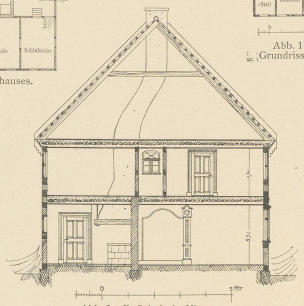

Abb. 2. R. Schulz in Vissum. Querschnitt a b durch das Wohnhaus.



Abb. 12. Sallenthin. Grundr. des Stalles.

Abb. 20—24. Wohnhaus mit Stall in Förderstedt.

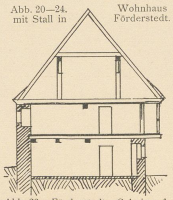

Abb. 23. Förderstedt. Schnitt e f.

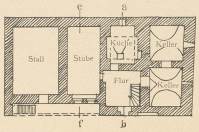

Abb. 24. Förderstedt. Erdgeschoss.

Aufgen. von Prejawa und Schönfeld.

Zinkhochätzung von Albert Frisch, Berlin W.

Verlag von Gerhard Kühtmann, Dresden.

06
WWW
1557-2
Universitätsbibliothek Paderborn 45
EK 3366

Von Bauernhöfen in Monstab, Lehma, Windischleuba, Gorma, Münsa und Braunshayn.



Abb. 1. Thorgebäude mit Porstube in Monstab. Querschnitt AB.



Abb. 2. Thorgebäude mit Porstube in Monstab. Ansicht an der Dorfstrasse.

Massstab zu Abb. 1 u. 2.



Abb. 10.
Thürobertheil aus Braunshayn.



Abb. 11.
Thürobertheil aus Braunshayn.

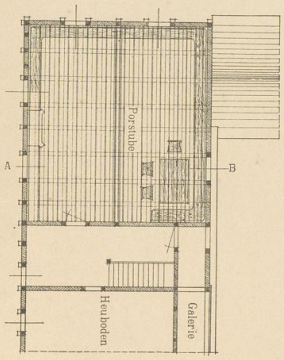

Abb. 4. Monstab.
Grundriss vom Obergeschoss.



Abb. 3. Giebel in Lehma.

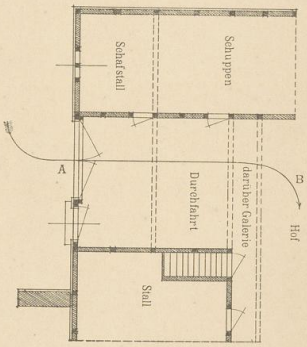

Abb. 5. Monstab.
Grundriss vom Erdgeschoss.



Abb. 6. Stallgebäude mit Hofgalerie in Lehma.

Massstab zu Abb. 3, 6 und 7.



gez.: M. Gentzsch.

Abb. 8. Thoranlage in Gorma.



Abb. 9. Deckenstütze im Gasthof zu Münsa.



Abb. 7. Spritzenhaus in Windischleuba.

Aufgen. u. gez. von K. Schmidt.

Zinkhochätzung von Albert Frisch, Berlin W.

Verlag von Gerhard Kühtmann, Dresden.

UNIVERSITÄTS-
BIBLIOTHEK
PADERBORN

Universitätsbibliothek Paderborn 45
06
WWW
1557-2
Ec 3366

Bauernhof in Kauerndorf
Amt Altenburg.



Abb. 1. Ansicht von der Strasse.



Ansicht der Scheune.

Abb. 2. Schnitt durch den Viehring.

Aufgen. von K. Schmidt, gez. von A. C. Anger.

Zinkhochätzung von Albert Frisch, Berlin W.

Verlag von Gerhard Kühtmann, Dresden.

06 UWM 1552-2
Universitätsbibliothek Paderborn
Etr 3366

Bauernhof in Kauerndorf
Amt Altenburg.



Abb. 1. Schnitt und Ansicht AB.

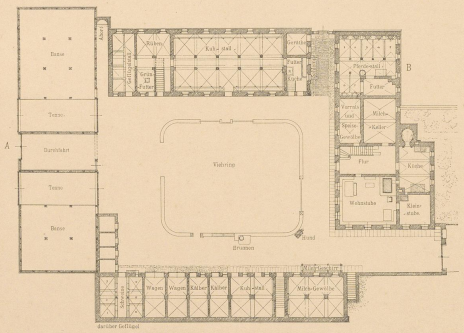

Abb. 3. Grundriss vom Erdgeschoss.



Abb. 2. Giebelansicht vom Kuhstall.

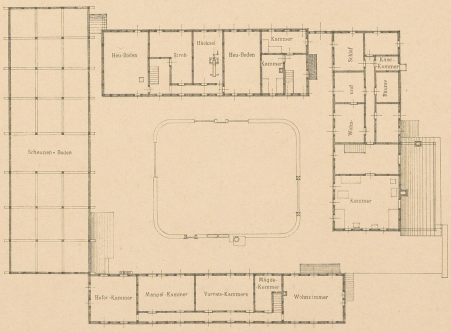

Abb. 4. Grundriss vom Obergeschoss.

Aufgen. von K. Schmidt, gez. von A. C. Anger.

Zinkhochätzung von Albert Frisch, Berlin W.

Verlag von Gerhard Kühtmann, Dresden.

Universitätsbibliothek Paderborn
06
WWW
1557-2
EG 3366

Bauernhaus in Heilingen
Amt Kahla (Sachsen-Altenburg).



Abb. 1. Hof-Ansicht.

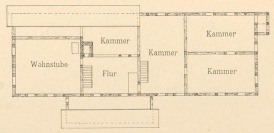

Abb. 5. Obergeschoss.

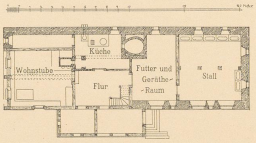

Abb. 4. Erdgeschoss.



Abb. 7. Von der Flurthür. (Neuer Anbau.)



Abb. 8. Von der äusseren Hofmauer.



Abb. 9. Vom Stallgebäude. (Aelterer Anbau.)



Abb. 6. Dachtraufe und Sparrenfuss.



Massstab zu Abb. 1—3.



Abb. 2. Strassen-Ansicht.

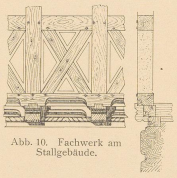

Abb. 10. Fachwerk am Stallgebäude.



Abb. 11. Thürbogenprofil.



Abb 12. Profil des Unterzuges i. d. Wohnstube.

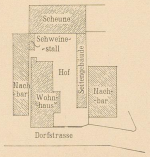

Abb. 13. Lageplan.

Abb. 3. Querschnitt.

Aufgen. von Architekt C. Timler, gez. von K. Schmidt.

Zinkhochätzung von Albert Frisch, Berlin W.

Verlag von Gerhard Kühtmann, Dresden.

06 WWW 1557-2
Universitätsbibliothek Paderborn
Ek 3366



Abb. 1. Häusergruppe aus Meeder (1680).



Abb. 9
Détail von
Abb. 2.

Abb. 2. Giebel aus Weissenbrunn am Forst No. 4.

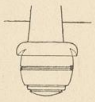

Abb. 6.

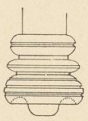



Abb. 7.



Abb. 8.

Abb. 6—8
Nagelköpfe aus
Albrechts und
Viernau.

Abb. 3. Einzelhaus No. 106 aus Meeder.

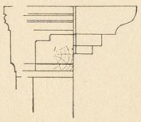

Abb. 11.



Abb. 11—13.
Détails
von Abb. 4.

Abb. 4. Bauernhaus No. 35 aus Mönchröden, Giebelseite.



Abb. 10.
Détail von Abb. 2.

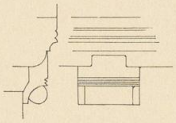

Abb. 12.

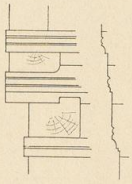

Abb. 13.



Abb. 5. Bauernhaus No. 35 aus Mönchröden, Langseite.

Aufgen. von H. Lutsch. Zinkhochätzung von Albert Frisch, Berlin W.

Verlag von Gerhard Kühtmann, Dresden.

UNIVERSITÄTS-
BIBLIOTHEK
PADERBORN

Universitätsbibliothek Paderborn
Ec 3366
06
WWW
1557-2



Abb. 1. Bauernhaus in Kreudlitz (S.-Koburg-Gotha).



Abb. 2. Bauernhaus in Gebersdorf (S.-Meiningen, Kr. Saalfeld).



Abb. 3. Bauernhaus im Haselthal
(Steinbach-Hallenberg).

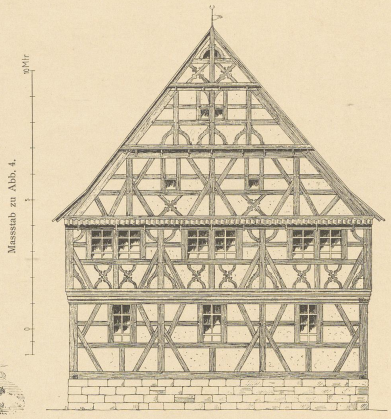

Abb. 4. Bauernhaus in Milz
(S.-Meiningen, Kr. Hildburghausen).



Abb. 5. Bauernhaus No. 37 in Simmershausen
(S.-Meiningen, Kr. Hildburghausen).

Aufgen. von H. Lutsch.

Zinkhochätzung von Albert Frisch, Berlin W.

Verlag von Gerhard Kühtmann, Dresden.

06 WWW 1557-2
Universitätsbibliothek Paderborn 45
Ex 3366



No. 9. No. 6.

Abb. 1. Bauernhäuser in Gleich-am-Berg (Sachsen-Meiningen, Kr. Hildburghausen).



Abb. 2. Aus Hindfeld (Sachsen-Meiningen, Kr. Hildburghausen) No. 16. Um 1600.



Abb. 3. Einzelheit von dem Hause No. 246 (von 1669) in Treffurt (Prov. Sachsen, Reg.-Bez. Erfurt, Kr. Mühlhausen).

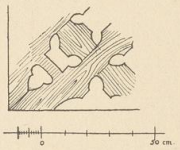

Abb. 9. Von der Superintendentur in Eisfeld.



Abb. 4. Aus Oberstadt (Sachsen-Meiningen, Kr. Hildburghausen).



Abb. 5. Aus Gebersdorf (Sachsen-Meiningen, Kr. Hildburghausen) von 1751.



Abb. 6. Aus Oberstadt (Sachsen-Meiningen, Kr. Hildburghausen) von 1605.



Abb. 7. Diele aus Windehausen (Prov. Sachsen, Reg.-Bez. Merseburg, Kreis Sangerhausen).



Abb. 8. Bauernhaus aus Kraftsdorf (Reuss j. L., Ldra. Gera) von 1804.

Aufgen. von H. Lutsch.

Zinkhochätzung von Albert Frisch, Berlin W.

Verlag von Gerhard Kühtmann, Dresden.

UNIVERSITÄTS-
BIBLIOTHEK
PADERBORN

Universitätsbibliothek Paderborn 45
Ek 3366
06
WWW
1557-2

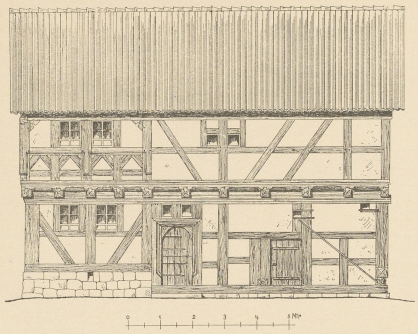

Abb. 1. Aus Metzels (Kr. Meiningen).



Abb. 2. Bauernhaus No. 39 aus Schwallungen (Kr. Meiningen).



Abb. 3. „Rothes Haus“ No. 151 (etwa 1680) aus Walldorf (Kr. Meiningen).



Abb. 7. Profil zu Abb. 8.



Abb. 8. Thür aus Horba.

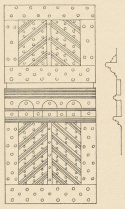

Abb. 9. Thür aus Unter-Schönau. 1:30.

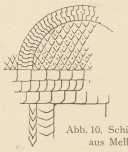

Abb. 10. Schieferverband aus Mellenbach.



Abb. 4. Vom Hause No. 35 in Schwallungen (Kr. Meiningen) von 1548.



Abb. 5. Bauernhaus No. 2 in Möhra (Kr. Meiningen).



Abb. 6. Vom Freihofe No. 39 in Schwallungen (Kr. Meiningen).

Aufgen. von H. Lutsch.

Zinkhochätzung von Albert Frisch, Berlin W.

Verlag von Gerhard Kühtmann, Dresden.

06 WWW 1557-2
Universitätsbibliothek Paderborn
Ex 3366



Abb. 1. Kloster Leubus (Kreis Wohlau).



Abb. 2. Marklissa (Kreis Lauban) Kleinbürgerhaus.



Abb. 3. Bösdorf (Kreis Neisse).



Abb. 9. Ober-Wüstegiersdorf (Kreis Waldenburg).



Abb. 5. Bärndorf (Kreis Hirschberg).



Abb. 7. Alt-Röhrsdorf (Kreis Bolkenhain) Kretscham.



Abb. 6. Alt-Kemnitz (Kreis Hirschberg).



Abb. 8. Schönberg O.-L. (Kreis Lauban) Bürgerhaus.



Abb. 10. Schönberg O.-L., Bürgerhaus.



Abb. 4. Marklissa, Kleinbürgerhaus.



Abb. 11. Seitsch (Kreis Guhrau).



Abb. 12. Fischbach (Kreis Hirschberg) Gerichtskretscham.

Aufgen. von H. Lutsch.

Zinkhochätzung von Albert Frisch Berlin W.

Verlag von Gerhard Kühtmann, Dresden.

UNIVERSITÄTS-
BIBLIOTHEK
PADERBORN

Universitätsbibliothek Paderborn
Ek 3366
06
WWW
1557-2

Bauernhäuser in Goldberg, Kreis Goldberg-Haynau, Reg.-Bez. Liegnitz und in Schenkendorf, Kreis Waldenburg, Reg.-Bez. Breslau.



Abb. 1. Goldberg. Querschnitt.



Abb. 2. Goldberg. Längsansicht.



Abb. 3. Goldberg. Giebelansicht.



Massstab zu Abb. 1—3.

Abb. 1—5.
Bauernhaus in Goldberg, Kreis Goldberg-Haynau.

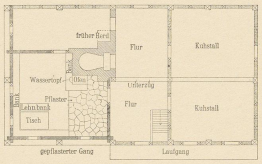

Abb. 4. Goldberg. Grundriss.





Abb. 6. Schenkendorf. Längsansicht.



Abb. 7. Schenkendorf. Giebelansicht.



Abb. 5.
Goldberg. Einzelheit.

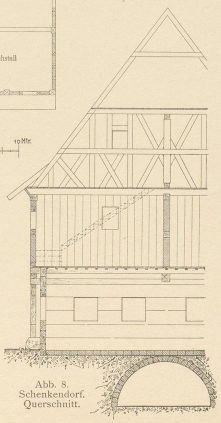

Abb. 8.
Schenkendorf.
Querschnitt.



Massstab zu Abb. 6—8.

Abb. 6—8. Bauernhaus in Schenkendorf.

Aufgen. von H. Lutsch.

Zinkhochätzung von Albert Frisch, Berlin W.

Verlag von Gerhard Kühtmann, Dresden.

96 WWW 1557-2
Universitätsbibliothek Paderborn
Ek 3366



Abb. 1. Bauernhaus in Keula.



Abb. 2. Bauernhaus in Waldau.



Abb. 3. Bauernhaus No. 123 in Ober-Heidersdorf.



Abb. 4. Bauernhaus No. 125 in Ober-Heidersdorf.

Unter Leitung von H. Lutsch aufgen. von F. Pletschmann.

Verlag von Gerhard Kühtmann, Dresden.

Lichtdruck von Albert Frisch, Berlin W.

06
WWW
1559-2
Universitätsbibliothek Paderborn
EK 3366

Haus Kelling in Klein-Sonnendeich
(Schleswig-Holstein).



Abb. 1. Längenansicht.



Abb. 2. Vorderansicht.



Abb. 3. Querschnitt.



Abb. 4. Längenansicht.



Abb. 5. Giebelansicht.



Abb. 6. Längenschnitt.

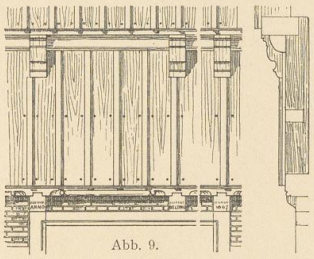

Abb. 9.

Massstab zu Abb. 9.



Abb. 10.



Massstab zu Abb. 1—6.

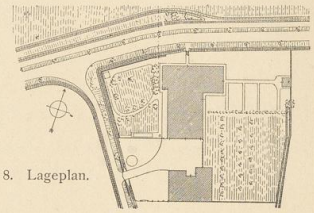

Abb. 8. Lageplan.

Abb. 7. Grundriss.

Massstab zu Abb. 7.

Aufgen. von W. Schrader. (Arch.- u. Ing.-Verein in Hamburg.)

Zinkhochätzung von Albert Frisch, Berlin W.

Verlag von Gerhard Kühtmann, Dresden.

UNIVERSITÄTS-
BIBLIOTHEK
PADERBORN

Universitätsbibliothek Paderborn 15

06
WWW
1557-2

EK 3366

Haus des Joh. Bohlmann in Moorhusen (Cremper Heide) Nr. 6.

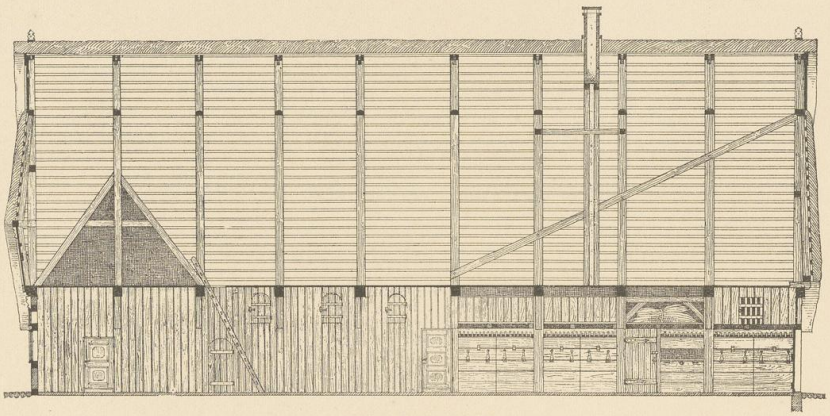

Abb. 1. Längenschnitt.

Massstab zu Abb. 1.

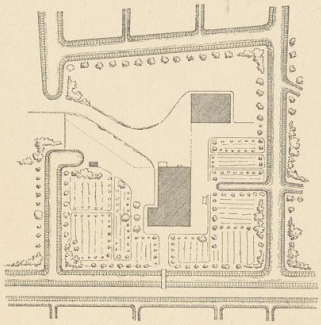

Abb. 5. Lageplan.

Massstab zu Abb. 5.



Abb. 2. Vorderansicht.

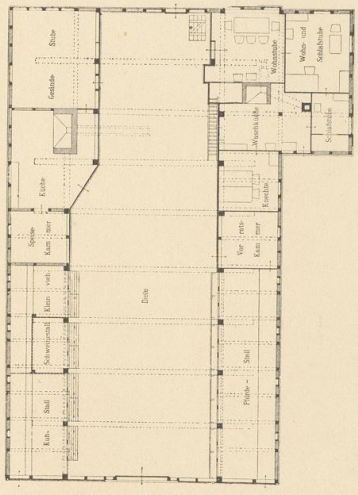

Abb. 4. Grundriss.



Massstab zu Abb. 4.



Abb. 3. Querschnitt durch Diele und Ställe.

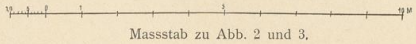

Massstab zu Abb. 2 und 3.

Aufgen. von Gerstner.
(Arch.- u. Ing.-Verein in Hamburg.)

Zinkhochätzung von Albert Frisch, Berlin W.

Verlag von Gerhard Kühtmann, Dresden.

UNIVERSITÄTS-
BIBLIOTHEK
PADERBORN

Universitätsbibliothek Paderborn 15
Ek 3366
06
WWW
1557-2



Abb. 1. Diele aus dem Heldt'schen Hause, früher in Ostenfeld, jetzt überführt nach Husum; erb. 1673. (Nach einem Bilde von R. Hagn.)



Abb. 2. Aus dem Hause Axen in Lindholm; um 1667. (Nach einem Bilde von Momme Nissen.)



Abb. 3. Friesische Küche aus einem abgebrochenen Hause in Lindholm, vermuthlich aus der I. Hälfte des 18. Jahrhunderts. (Nach einem Bilde von C. L. Jessen.)



Abb. 4. Wilstermarschstube aus dem Hause des Peter Hass in Gross-Wisch; erb. 1759 (jetzt im Altonaer Museum).

Verlag von Gerhard Kühtmann, Dresden.

Lichtdruck von Albert Frisch, Berlin W.

06
WWW
1557-2
Universitätsbibliothek Paderborn
Ex 3366



Abb. 1. Haus Möller in Brunsbüttel, 1779. Giebelansicht.

Abb. 2. Abb. 3. Maßstab zu Abb. 2 und 3.



Abb. 5. Von Haus Möller in Brunsbüttel.



Abb. 12. Lehe. Detail.



Abb. 10. Lehe Windfeder.



Abb. 8. Aus Norddorf bei Brunsbüttel.



Abb. 4. Von Haus Möller in Brunsbüttel.



Abb. 7. Lehe. Thürschwelle und Pfosten.



Abb. 9. Sparrenkopf. Aus Norddorf bei Brunsbüttel.



Abb. 6. Haus Claus Hinrichs in Lehe, 1775. Giebelansicht.

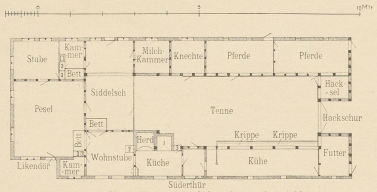

Abb. 13. Haus Thiessen in Schmedeswurth bei Marne.



Abb. 11. Lehe. Haube.



Abb. 17. Maueranker aus Katreppel bei Marne.

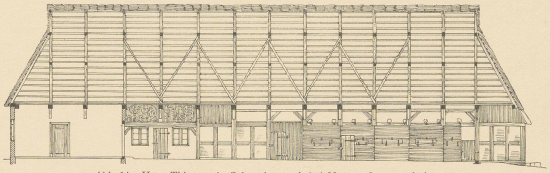

Abb. 14. Haus Thiessen in Schmedeswurth bei Marne. Längenschnitt.



Abb. 16. Haus Thiessen. Diele.

1. Räucherkammer.
2. Billegg.
3. Schränke.



Abb. 15. Haus Thiessen in Schmedeswurth bei Marne. Querschnitt.



Abb. 18. Bettwand aus Bunsche (jetzt im Meldorfer Museum).

Aufgen. und gez. von C. Mühlke und E. Stoffers.

Zinkhochätzung von Albert Frisch, Berlin W.

Verlag von Gerhard Kühtmann, Dresden.

DG
WWW
1557-2
Universitätsbibliothek Paderborn 45
EK 3366

Bauernhäuser in Norder-Dithmarschen und Haubergscheunen in Süder-Dithmarschen.

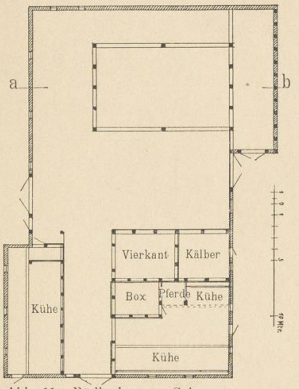

Abb. 11. Bödinghusen. Scheune.



Abb. 1. Haus Groth in Bödinghusen.

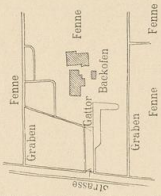

Abb. 3. Haus Groth in Bödinghusen. Lageplan.

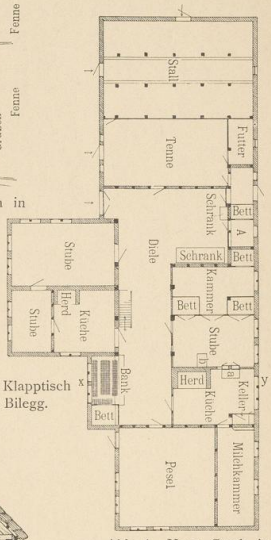

a) Klapptisch
b) Bilegg.

Abb. 4. Haus Groth in Bödinghusen. Grundriss



Abb. 2. Haus Groth in Bödinghusen. Querschnitt x y.



Abb. 14. Norderdeich. Wappenschild.

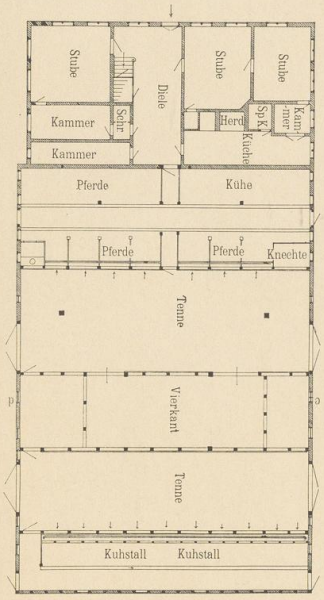

Abb. 12. Haus Dyrsen in Norderdeich.

Massstab zu Abb. 12.



Abb. 9. Bödinghusen. Wohnhausgiebel.



Abb. 7. Bödinghusen. Giebeldetail.

Abb. 13. Haus Dyrsen in Norderdeich. Querschnitt c d.



Abb. 8. Bödinghusen. Giebeldetail.



Abb. 21. Haus Looft in Offenbüttel. Durchguck in der Stubenecke.

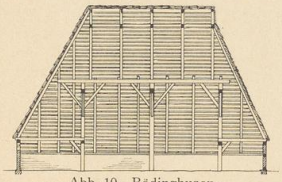

Abb. 10. Bödinghusen. Schnitt a b durch die Scheune.



Abb. 5 und 6. Bödinghusen. Brettwand in der Diele.



Abb. 15. Haubergscheune in Barlte Altendeich.

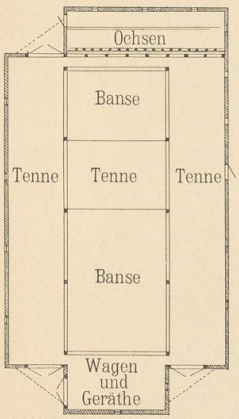

Abb. 18. Haubergscheune. Brunsbütteler Koog.

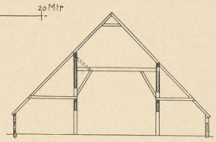

Abb. 16. Haubergscheune in Barlte Altendeich. Querschnitt.

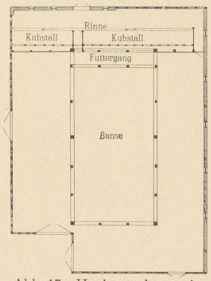

Abb. 17. Haubergscheune in Barlte Altendeich.

Massstab zu Abb. 16—18.



Abb. 19. Küche mit Torfschacht in Wöhrden.



Abb. 20. Küche in Wöhrden, 1614.

Aufgen. und gez. von C. Mühlke und E. Stoffers.

Zinkhochätzung von Albert Frisch, Berlin W.

Verlag von Gerhard Kühtmann, Dresden.

UNIVERSITÄTS-
BIBLIOTHEK
PADERBORN

Universitätsbibliothek Paderborn
Ek 3366
06
WWW
1557-2

Eiderstedter Hauberge.
Rother Hauberg. Hochdorfer Hauberg bei Gaarding-Tating und Stuckshof bei Gaarding.

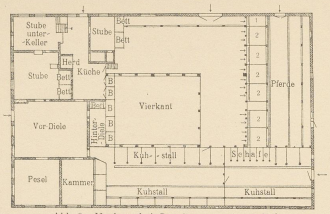

Abb. 8. Hauberg bei Gaarding, gen. Stuckshof.

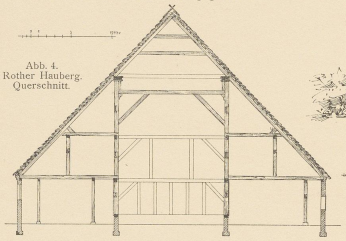

Abb. 4. Rother Hauberg. Querschnitt.



Abb. 1. Rother Hauberg. Ostansicht.

Massstab zu Abb. 1 und 2.
10 m = 6 cm.

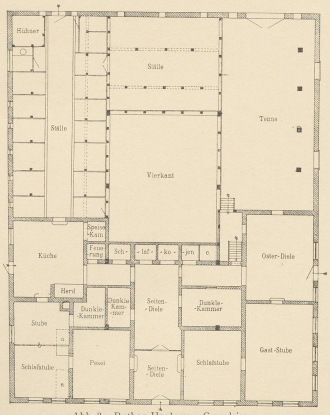

Abb. 3. Rother Hauberg. Grundriss.

Abb. 2. Rother Hauberg. Nordansicht.

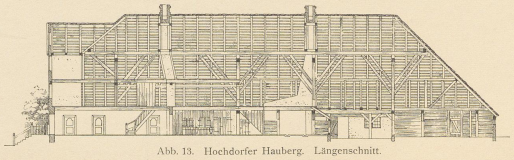

Abb. 13. Hochdorfer Hauberg. Längenschnitt.

Massstab zu Abb. 12 und 13.

Abb. 7. Rother Hauberg. Lageplan.

Abb. 5. Rother Hauberg. Eckstiel im Vierkant.

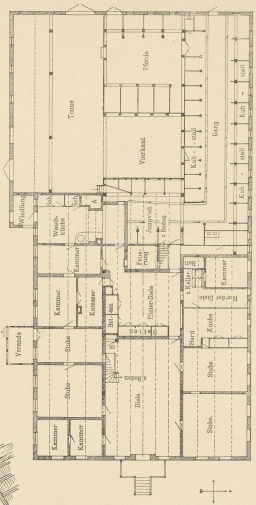
Tenne
Vierkant
Pferde
Kühe
Kühe
Kühe

06 WW 1552-2
Universitätsbibliothek Paderborn
Ecr 3366



Abb. 1. Haus Petersen in Blieschendorf. Strassengiebel.



Abb. 14.



Abb. 15.

Abb. 14—16. Blieschendorf. Gartenthür-Oberlichte.



Abb. 16.





Abb. 9 u. 10. Blieschendorf. Terracotten vom Gartengiebel.



Abb. 2. Haus Petersen in Blieschendorf. Gartengiebel.





Abb. 11. Windfeder.



Abb. 11—13. Aus Blieschendorf.

Abb. 12. Giebelkonsolen.

Abb. 13. Gesims der Giebelstube.

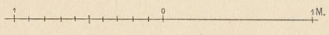

Massstab zu Abb. 11—16.



Abb. 3. Haus Petersen in Blieschendorf.

a Schrank.
b Truhe.
c Bank.
d Uhr.
e Holz.

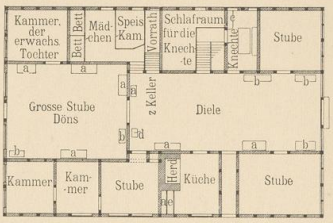

Abb. 5. Haus Petersen in Blieschendorf. Erdgeschoss.

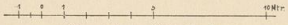

Massstab zu Abb. 1—4.

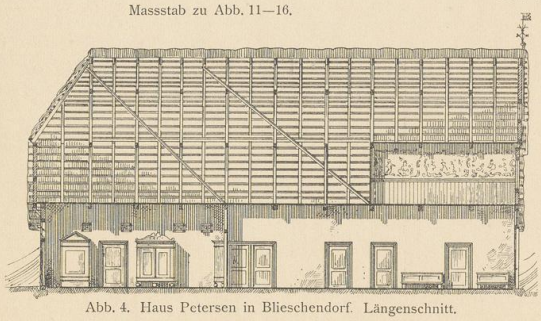

Abb. 4. Haus Petersen in Blieschendorf. Längenschnitt.



Abb. 6. Haus Petersen in Blieschendorf. Lageplan.

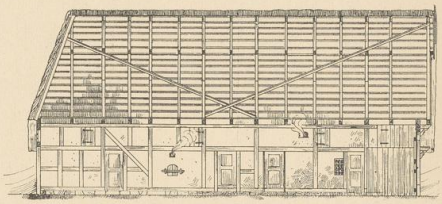

Abb. 22. Haus Makeprang in Dänschendorf. Längenschnitt.



Abb. 27. Hausbraut aus Bannesdorf.

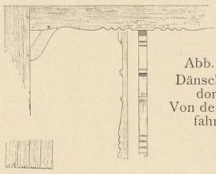

Abb. 25. Dänschendorf. Von der Einfahrt.

Abb. 26. Dänschendorf. Giebelverschalung.



Abb. 17. Dorfteich in Puttgarden.



Massstab zu Abb. 7.

Abb. 7. Blieschendorf. Thür zwischen Diele und Döns.



Abb. 8. Schlagleiste der Thür Abb. 7.

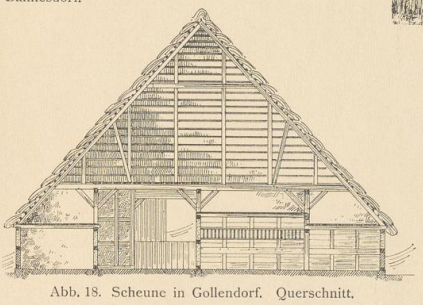

Abb. 18. Scheune in Gollendorf. Querschnitt.

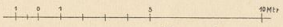

Massstab zu Abb. 18 u. 19.

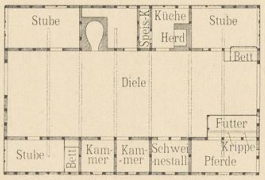

Abb. 24. Haus Makeprang in Dänschendorf. Erdgeschoss.



Abb. 19. Scheune in Gollendorf. Giebelansicht.

Abb. 23. Haus Makeprang in Dänschendorf. Giebelseite.

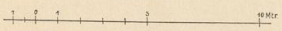

Massstab zu Abb. 22 u. 23.

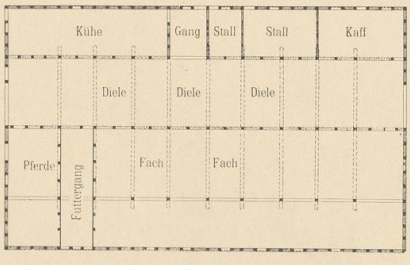

Abb. 20. Scheune in Gollendorf. Besitzer Holtermann.



Abb. 28. Giebelspitze aus Bannesdorf.

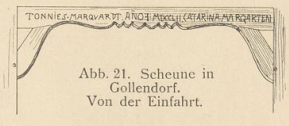

Abb. 21. Scheune in Gollendorf. Von der Einfahrt.

Massstab zu Abb. 20 u. 24.

Aufgen. und gez. von E. Stoffers.

Zinkhochätzung von Albert Frisch, Berlin W.

Verlag von Gerhard Kühtmann, Dresden.

Universitätsbibliothek Paderborn 45
EK 3366
06
WWW
1557-2

Bauernhäuser in der Probstei, in Wagrien und den Nachbargebieten.



Abb. 1. Haus Schlappkohl. Nordgiebel.



Abb. 2. Haus Schlappkohl. Südgiebel.



Abb. 3. Haus Schlappkohl. Querschnitt.

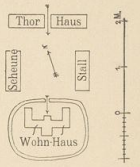

Abb. 14. Gut Hagen bei Probsteierhagen. Lageplan.

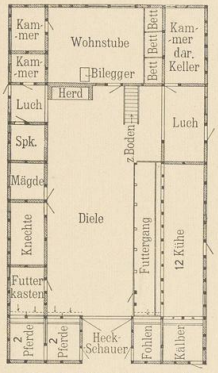

Abb. 6. Haus Schlappkohl in Toekendorf.

Massstab zu Abb. 6, 10 u. 13.



Abb. 9. Haus Hinrich Rix. Diele.



Abb. 5. Haus Schlappkohl. Längenschnitt.

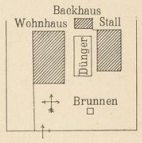

Abb. 4. Haus Schlappkohl. Lageplan.

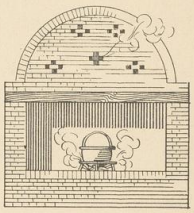

Abb. 7. Haus Schlappkohl. Kamin.

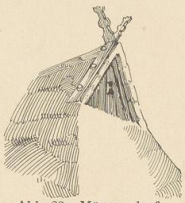

Abb. 23. Münsterdorf.



Abb. 24. Ziegelmuster von der Kieler Föhrde.



Abb. 11. Schönkirchen.

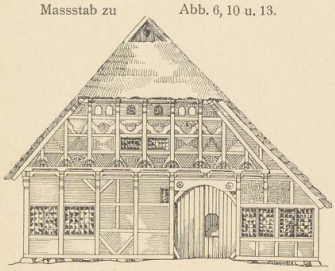

Abb. 20. Haus Storm in Daazendorf. 1634.

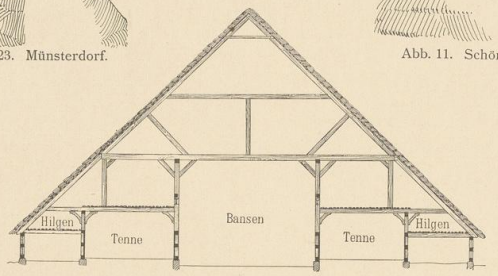

Abb. 13. Scheune auf Gut Hagen. Querschnitt.

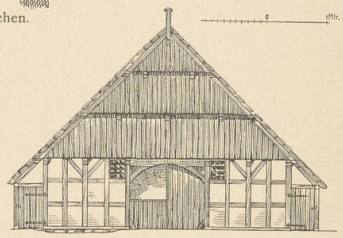

Abb. 8. Haus Hinrich Rix. Südgiebel.

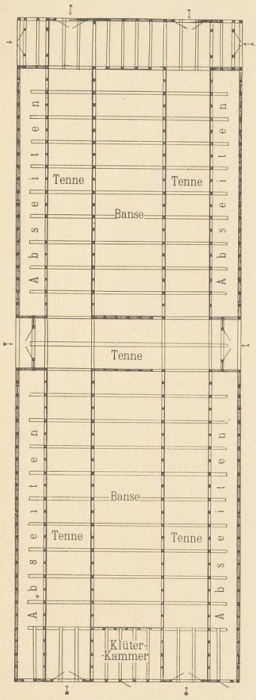

Abb. 15. Scheune auf Gut Hagen i. d. Probstei. 1 : 600.



Abb. 17. Bansenwand aus der Scheune auf Gut Hagen.

Massstab zu Abb. 1, 2, 3, 5, 8, 16 u. 20.

Abb. 16. Scheune auf Gut Hagen bei Probsteierhagen i. d. Probstei.

Abb. 21. Haus Storm. Giebelecke.

a. Bilegger.
b. Kiekfenster.
c. Küchenschrank.

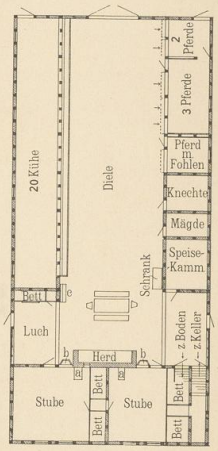

Abb. 10. Haus Hinrich Rix in Schönbeck. Grundriss.



Abb. 18.



Abb. 19.

Abb. 18 u. 19. Einzelheiten zu Abb. 16.



Abb. 22. Haus Storm. Rosette im Thorweg.

Abb. 12. Winseldorf.

Aufgen. von E. Stoffers.

Zinkhochätzung von Albert Frisch, Berlin W.

Verlag von Gerhard Kühtmann, Dresden.

Universitätsbibliothek Paderborn 45
Ek 3366
06
WWW
1557-2



Abb. 2. Haus Axen in Lindholm. 1667.

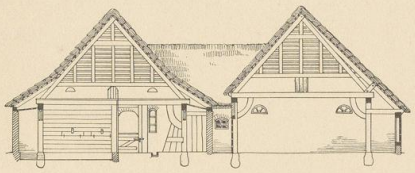

Abb. 3. Haus Axen in Lindholm. Querschnitt.

Massstab zu Abb. 5.

Massstab zu Abb. 3 u. 4.

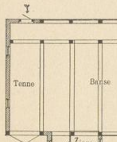



Abb. 8. Abb. 9.
Abb. 8 und 9. Ziegel.

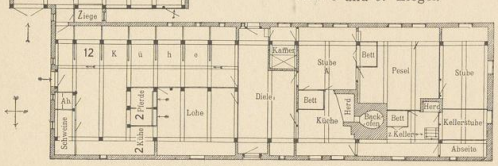

Abb. 7. Haus Axen in Lindholm.



Massstab zu Abb. 7, 11 und 14.



Abb. 15. Haus Andresen in Boldixum auf Föhr.

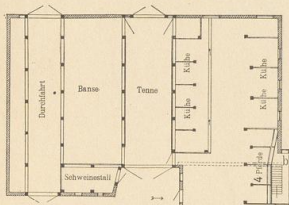

Abb. 14.
Haus Andresen in Boldixum auf Föhr.

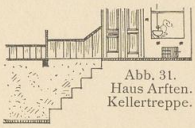

Abb. 31.
Haus Arften.
Kellertreppe.

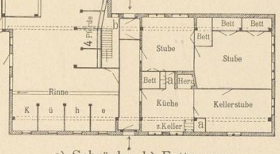

a) Schränke, b) Futterraum.



Abb. 21. Küche.



Abb. 22. Hausthür.

Abb. 21 u. 22. Aus Haus Nanning Arften in Boldixum auf Föhr. 1684.



Abb. 1. Haus Axen in Lindholm.



Abb. 5. Haus Axen. Scheune.

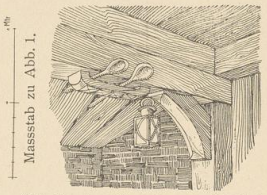

Massstab zu Abb. 1.

Abb. 6.
Schnitt zu Abb. 5.

Ecke der Küche.

Abb. 10. Aus Haus Axen in Lindholm.



Abb. 29. Maueranker aus Westerland.

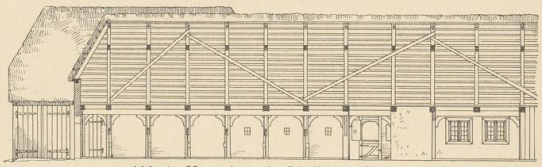

Abb. 4. Haus Axen in Lindholm. Längenschnitt.



Abb. 27. Maueranker aus Keitum.



Abb. 32.



Abb. 33.



Abb. 32 bis 34.
Beschläge aus Morsum.

Abb. 34.



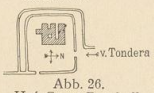

Abb. 26.
Hof Gross-Bombüll.

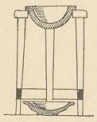

Abb. 25. Tropfstein aus Gross-Bombüll.

Abb. 12. Haus Hansen in Klockries. 1634. 1 : 100.



Abb. 16. Aus Haus Andresen in Boldixum. Bettwand.

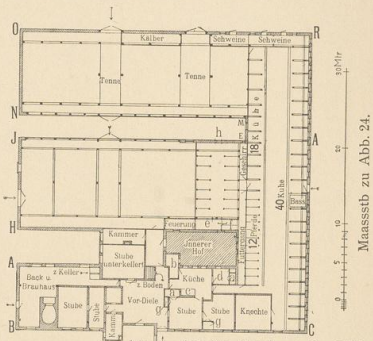

Abb. 24. Hof Gross-Bombüll.

a. Bett.
b. Speisek.
c. Heerd.
d. Magdk.
e. Häcksel.
f. Maschine.
g. Schrank.
h. Dachfenster.



Abb. 30. Maueranker aus Boldixum.



Abb. 13. Pfosten aus Haus Hansen.



Abb. 19.
Thürbekleidung.

Abb. 17 bis 20.
Aus Haus Andresen.

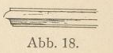

Abb. 18.

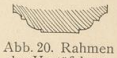

Abb. 20. Rahmen der Vertäfelung.



Abb. 28. Scheunenthor in Westerland.



Abb. 17.



Abb. 23.
Haus Arften.
Thürecke.

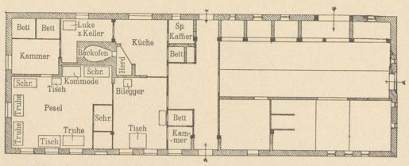

Abb. 11. Haus Hansen in Klockries, Böckingharde.

Aufgen. von Stoffers und Auhagen.

Zinkhochätzung von Albert Frisch, Berlin W.

Verlag von Gerhard Kühtmann, Dresden.

UNIVERSITÄTS-
BIBLIOTHEK
PADERBORN

Universitätsbibliothek Paderborn 45
Ek 3366
06
WWW
1557-2



Abb. 1. Haus Prott in Westerland. Pesel.



Abb. 5. Haus Prott. Ecke der Osterstube.

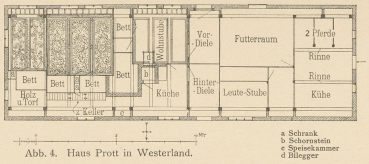

Abb. 4. Haus Prott in Westerland.



Abb. 18. Haus Hansen in Morsum auf Sylt.



Abb. 26. Handtuchhalter aus Niebüll.



Abb. 27. Wandbort aus Niebüll.



Abb. 13. Thüranker aus Nieblum.

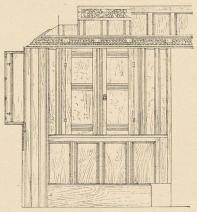

Abb. 3. Haus Prott. Schnitt durch den Pesel.



Abb. 11 und 12.



Abb. 9 und 10.



Abb. 6.

Abb. 8.



Abb. 28. Haus Hansen in Keitum. Spreize im Dachstuhl.

Aus Haus Prott. Peselgesims der Wandbekleidung.

Abb. 2. Haus Prott in Westerland auf Sylt.

Massstab zu Abb. 2, 14, 15 u. 16.

Abb. 16. Giebel aus Nieblum auf Föhr. 1637.



Abb. 29. Aus Haus Hansen in Keitum.



Abb. 17. Aus Lindholm.



Abb. 7. Aus Haus Prott. Wandverkleidung im Pesel.



Hallig Hooge. Hanswarft.

Massstab zu Abb. 9—12.



Hausthor Bundes in Wenningstedt auf Sylt.



Abb. 21. Profila in Abb. 20.

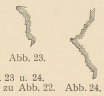

Abb. 23 u. 24. Details zu Abb. 22. Abb. 23. Abb. 24.



Abb. 14. Vom Hause Thiessen in Morsum auf Sylt.



Abb. 25. Aus dem Königspesel auf Hallig Hooge. 1767.



Abb. 15. Vom Hause Petersen in Amrum.



Abb. 20. Wieck auf Föhr. Haus am Sandwall.



Abb. 22. Peselecke aus Süddorf auf Amrum.



Abb. 19. Haus Nanning Arften in Boldixum. Peselthür.

Aufgen. von Stoffers und Mühlke.

Zinkhochätzung von Albert Frisch, Berlin W.

Verlag von Gerhard Kühtmann, Dresden.

06 NW 1557-2
Universitätsbibliothek Paderborn
Ec 3366



Abb. 1. Bauernhaus auf der Ostseeinsel Barsö, Kreis Apenrade. Südansicht.



Abb. 16. Bauernhaus in Barsmark, Kreis Apenrade. Schnitt CD.

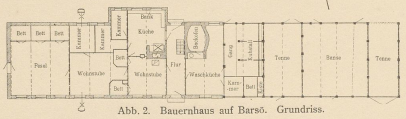

Abb. 2. Bauernhaus auf Barsö. Grundriss.

Massstab zu Abb. 2, 8, 14 u. 17.

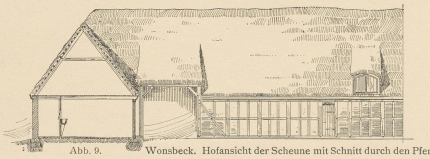

Abb. 9. Wonsbeck. Hofansicht der Scheune mit Schnitt durch den Pferdestall.

Massstab zu Abb. 1, 3, 4, 5, 6, 7, 9, 15 u. 16.



Abb. 15. Bauernhaus in Barsmark, Kreis Apenrade. Schnitt AB.

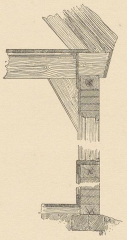

Abb. 13. Wonsbeck. Fenster- und Gesims-Detail. 1:30.



Abb. 8. Hof in Wonsbeck. Wohnhaus.

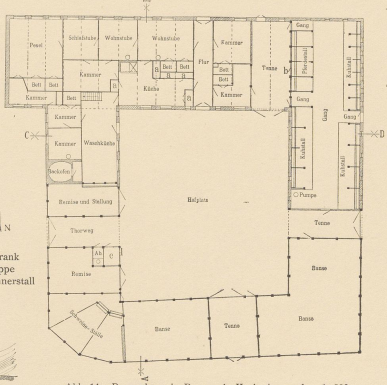

a. Schrank
b. Klappe
c. Hühnerstall

Abb. 14. Bauernhaus in Barsmark, Kreis Apenrade. 1:300.



Abb. 3. Barsö. Schnitt CD.



Abb. 4. Barsö. Ostansicht.

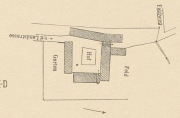

Abb. 11. Hof in Wonsbeck. Lageplan. 1:3000.

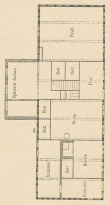

Abb. 17. Zwillingshof in Stevelt. Westliches Wohnhaus.

Abb. 12. Wonsbeck. Wohnhausfenster. Grundriss. 1:30.

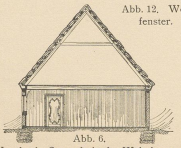

Abb. 6. Wonsbeck. Querschnitt des Wohnhauses.



Abb. 7. Wonsbeck. Giebelansicht.



Abb. 5. Hof in Wonsbeck, Kreis Hadersleben. Nordansicht des Wohnhauses.

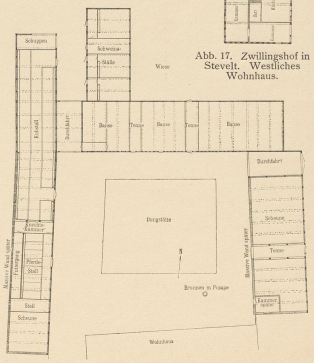

Abb. 10. Hof in Wonsbeck. Grundriss der Wirthschaftsgebäude. 1:500.

Aufgen. von Jablonowski. Zinkhochätzung von Albert Frisch, Berlin W.

Verlag von Gerhard Kühtmann, Dresden.

Universitätsbibliothek Paderborn
Er 3366

Haus Alpe bei Benninghausen
(Kreis Lippstadt).

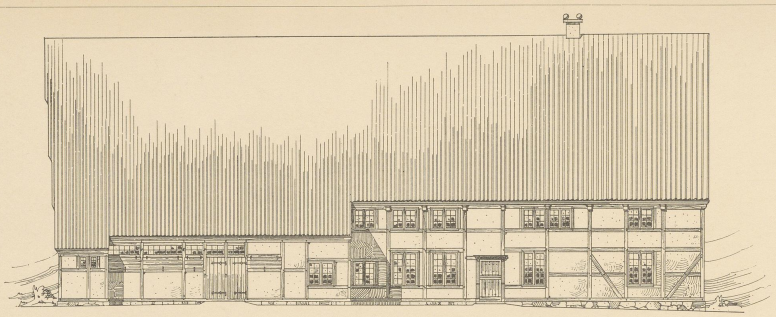

Abb. 1. Längsansicht.



Abb. 2. Giebelansicht.

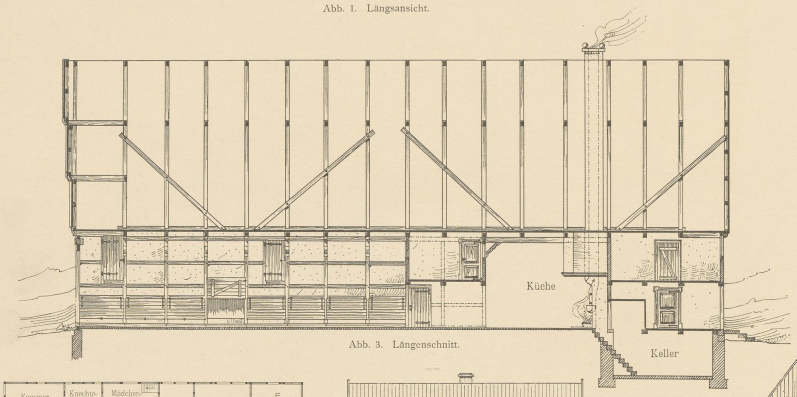

Abb. 3. Längenschnitt.

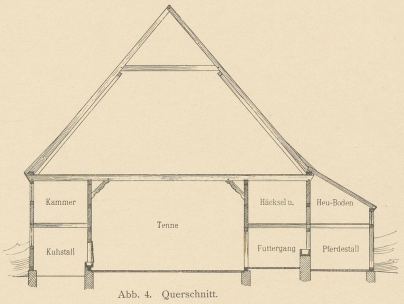

Abb. 4. Querschnitt.

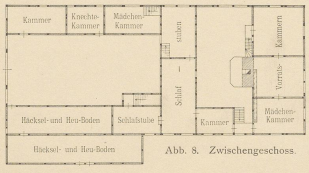

Abb. 8. Zwischengeschoss.

Massstab zu Abb. 5 und 8.

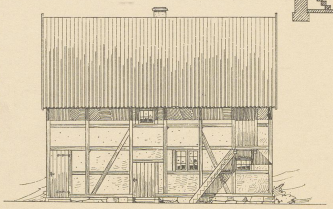

Abb. 6. Backhaus.

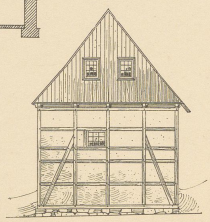

Abb. 7. Speicher.

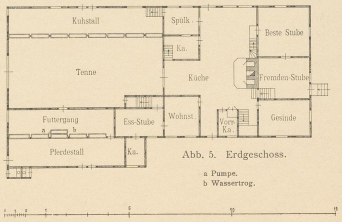

Abb. 5. Erdgeschoss.

Massstab zu Abb. 1—4, 6 und 7.

Aufgen. vom Baumt des Westfälischen Bauernvereins.

Zinkhochätzung von Albert Frisch, Berlin W.

Verlag von Gerhard Kühtmann, Dresden.

96 WW 1552-2
Universitätsbibliothek Paderborn
Ek 3366

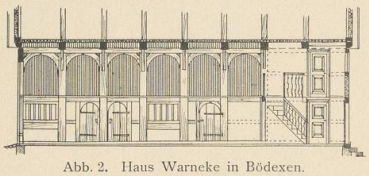

Abb. 2. Haus Warneke in Bödexen. Längenschnitt.



Abb. 1. Haus J. Warneke in Bödexen, Kreis Höxter. Ansicht von Süden.



Strassenansicht. Schnitt.

Abb. 5. Doppelhaus in Bödexen. Meiners und Grote Kreis Höxter.



Querschnitt. Südansicht.

Abb. 6. Bauernhaus in Rahden, Kreis Lübbecke.

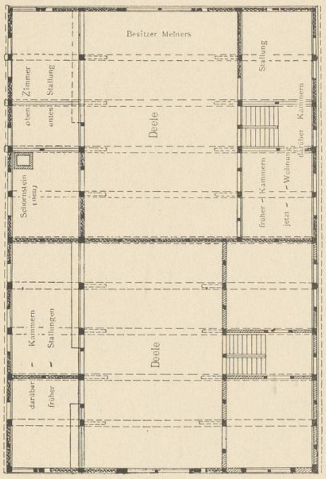

Abb. 4. Doppelhaus Meiners und Grote.

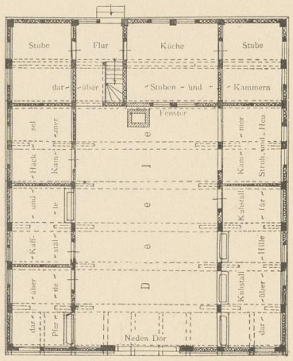

Abb. 3. Haus Warneke in Bödexen.

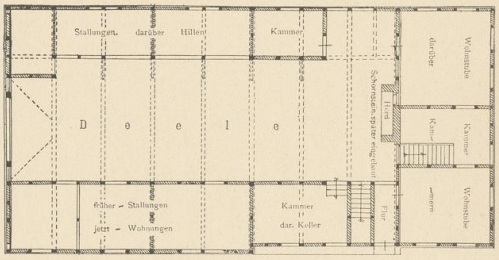

Abb. 7. Bauernhaus in Rahden.

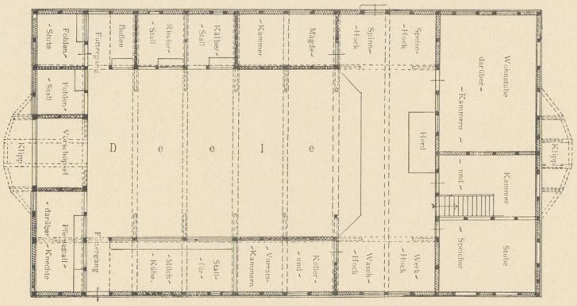

Abb. 8. Wilkinghof in Rahden, Kreis Lübbecke.

Abb. 9—11. Valepagenhof bei Delbrück, Kreis Paderborn. 1579.



Abb. 9. Valepagenhof. Längenschnitt



Abb. 10. Valepagenhof. Giebelansicht. Querschnitt.

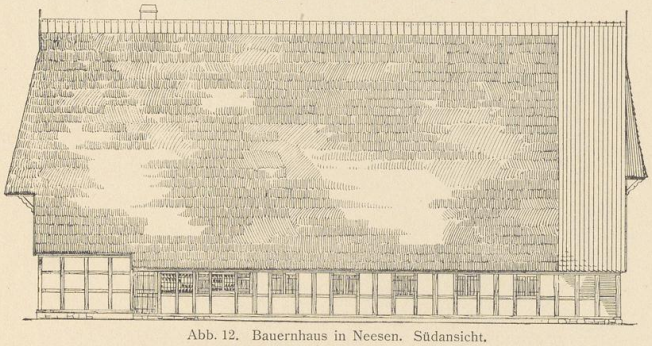

Abb. 12. Bauernhaus in Neesen. Südansicht.

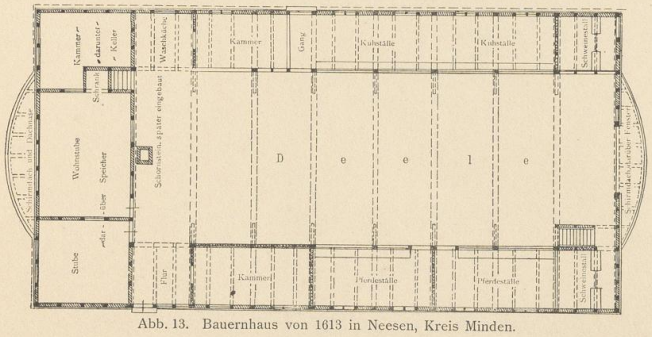

Abb. 13. Bauernhaus von 1613 in Neesen, Kreis Minden.



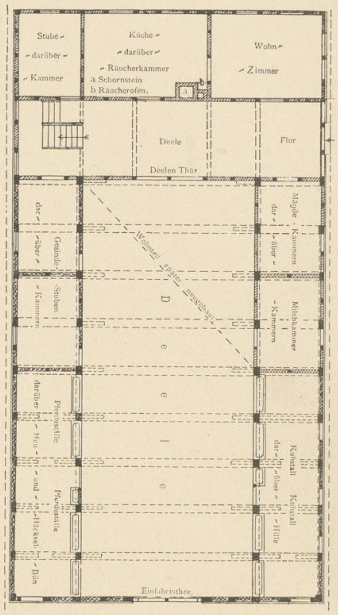

Abb. 11. Valepagenhof. Grundriss.

Zinkhochätzung von Albert Frisch, Berlin W.

Verlag von Gerhard Kühtmann, Dresden.

UNIVERSITÄTS-
BIBLIOTHEK
PADERBORN

Universitätsbibliothek Paderborn 45
EG 3366
06
WWW
1557-2



Abb. 4. Ahle, Querschnitt durch die Deele.

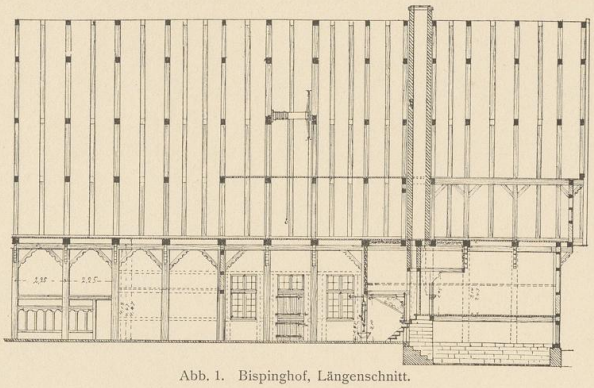

Abb. 1. Bispinghof, Längenschnitt.



Abb. 5. Ahle, Querschnitt durch die Küche.

Abb. 4—8. Pachthof Gross-Donselmann Bauernschaft Ahle, Gemeinde Heek, Kreis Ahaus (Besitzer Frhr. v. Oer).

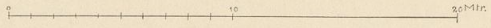

Massstab für alle Abbildungen.

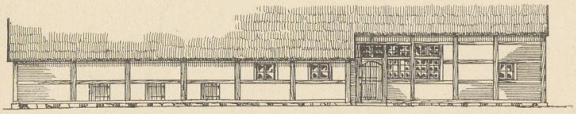

Abb. 6. Ahle, Seitenansicht von Nordwesten.

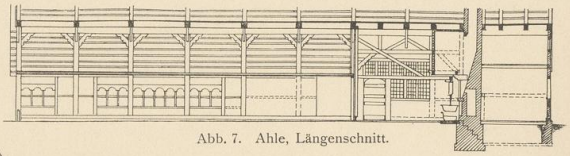

Abb. 7. Ahle, Längenschnitt.

Abb. 1—3. Bispinghof
Gemeinde Nordwalde Kreis Burgsteinfurt.

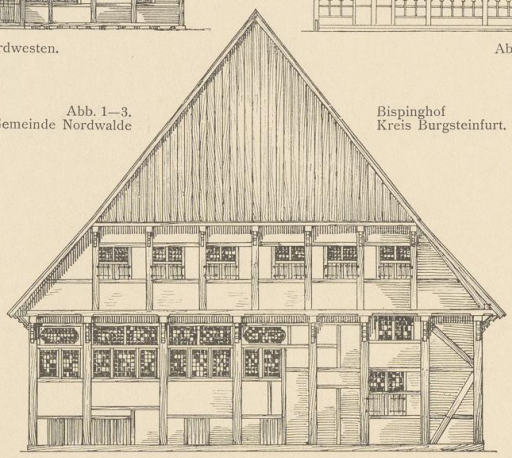

Abb. 2. Bispinghof, Nordostgiebel.

a Archiv
b Backofen
c Windofen
d Uhr
e Schrank
f Bank

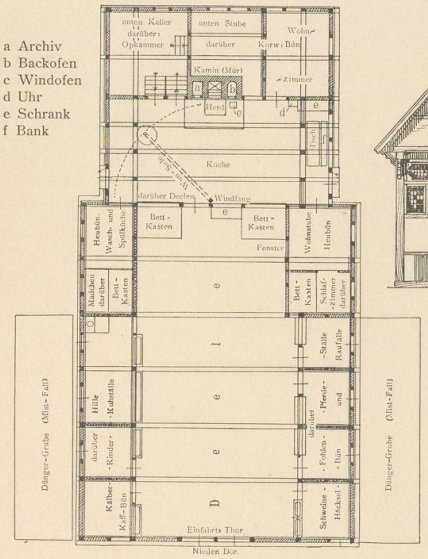

Abb. 8. Ahle, Grundriss.

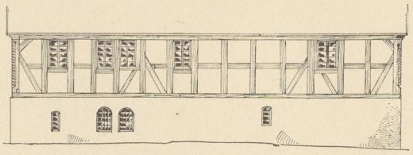

Abb. 9. Haus Schupers, Seitenansicht.

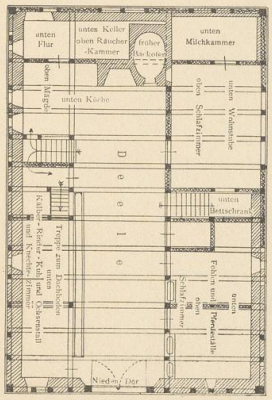

Abb. 10. Haus Schupers, Grundriss.

Abb. 9—11. Bauernhaus Schupers
Besitzer Raht in Elspe No. 101.
Kreis Olpe.

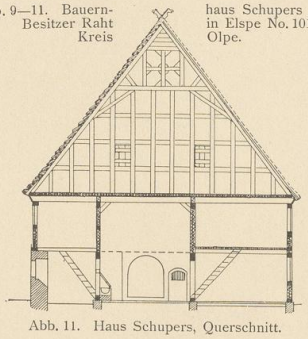

Abb. 11. Haus Schupers, Querschnitt.

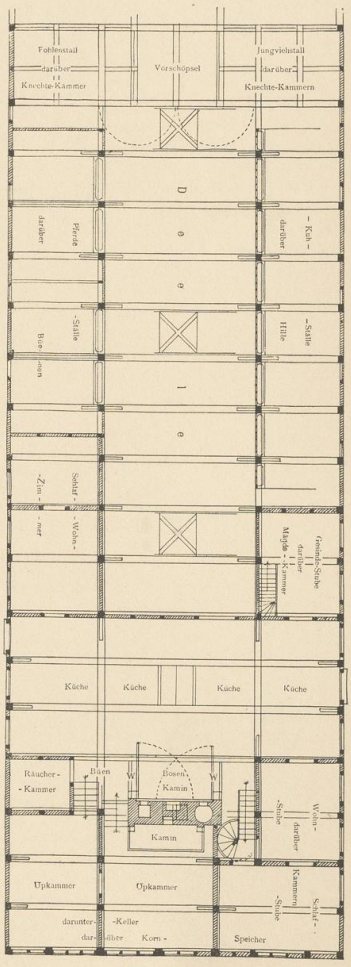

W Wynsule

Abb. 3. Bispinghof, Grundriss.

Zinkhochätzung von Albert Frisch, Berlin W.

Verlag von Gerhard Kühtmann, Dresden.

UNIVERSITÄTS-
BIBLIOTHEK
PADERBORN

Universitätsbibliothek Paderborn 45
Ec 3366
06
WWW
1557-2



Abb. 1. Vom Hause des Gastwirths Grote in Bödexen, Kreis Höxter.



Abb. 2. Bauernhaus in Rahden, Kreis Lübbecke.



Abb. 3. Walepagenhof bei Delbrück (1577), Kreis Paderborn.



Abb. 4. Bauernhaus in Neesen (1613), Kreis Minden.

Nach Aufnahmen von A. Lodorff.

Verlag von Gerhard Kühtmann, Dresden.

Lichtdruck von Albert Frisch, Berlin W.

Universitätsbibliothek Paderborn 45
DC
WWW
15572
EK 3366

Bauernhäuser in Koslinka bei Tuchel

(Reg.-Bez. Marienwerder).



Abb. 1. Ansicht des Hauses A.



Abb. 3. Schnitt durch die Bohlenwand.



Abb. 2. Ansicht des Hauses B.



Abb. 4. Verbindung der Sparren mit dem Balken.



Abb. 5. Giebelecke am Hause A.



Abb. 6. Innere Ansicht einer Kamurka.



Abb. 7. Giebelecke am Hause B.



Abb. 8. Thür.

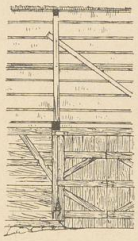

Abb. 9. Scheune. Theil des Längenschnittes.



Abb. 10. Scheune. Querschnitt.



Abb. 11. Die Kos'ling. (Koslinka.)



Abb. 17. Riegelverschluss.



Abb. 12. Stiel- und Riegelverbindung bei doppelten Thüren.



Abb. 13. Schnitt a b in Abb. 14.

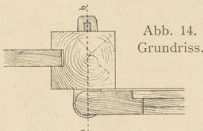

Abb. 14. Grundriss.

Abb. 13 u. 14. Ruhehaken an der Scheunenthür.

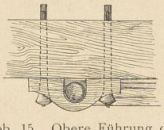

Abb. 15. Obere Führung der Scheunenthür.



Abb. 16. Thürsetzhaken.

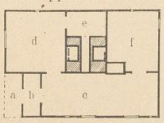

Abb. 18. Grundriss des Hauses B.

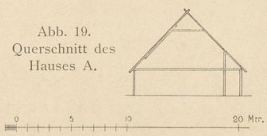

Abb. 19. Querschnitt des Hauses A.

Massstab zu Abb. 18, 19 u. 20.

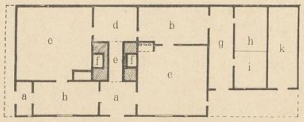

Abb. 20. Grundriss des Hauses A.



Wabel. Riegel.

Abb. 21. Verschlüsse.

Aufgen. von Wilcke.

Zinkhochätzung von Albert Frisch, Berlin W.

Verlag von Gerhard Kühtmann, Dresden.

UNIVERSITÄTS-
BIBLIOTHEK
PADERBORN

Universitätsbibliothek Paderborn 45
EG 3366
06
WWW
1557-2

Bauernhäuser in Koslinka bei Tuchel
(Reg.-Bez. Marienwerder).

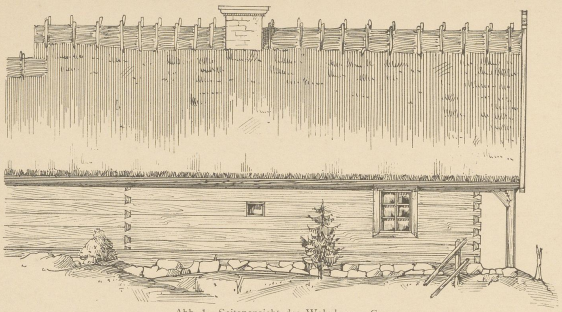

Abb. 1. Seitenansicht des Wohnhauses C.



Abb. 2. Giebelansicht des Hauses C.



Abb. 3. Querschnitt des Hauses C.



Massstab zu Abb. 1–4.

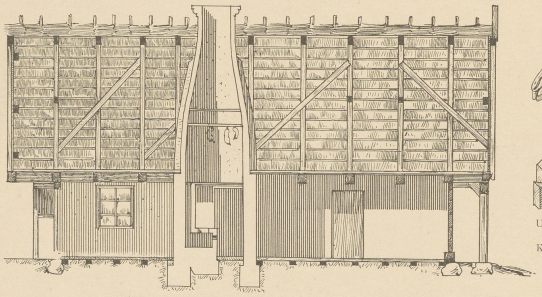

Abb. 4. Längenschnitt c d des Wohnhauses C.



Abb. 9. Giebelsparren.



Abb. 10. Giebelspitze.



Abb. 11. Ueberblattung bei Kopfbändern.



Abb. 13. Giebelbalken.

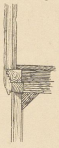

Abb. 12. Schnitt x y in Abb. 7.



Abb. 5. Theil der Seitenansicht vom Hause D.

Massstab zu Abb. 5 u. 7.

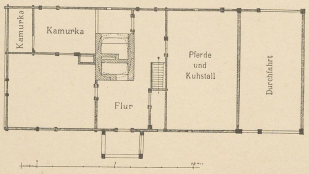

Abb. 6. Grundriss des Hauses D.



Abb. 14. Eckverbindung der Bohlen.



Abb. 15. Verbindung der Schwellen.

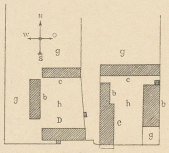

Dorfstrasse.

Abb. 8. Lageplan.
C. u. D. Wohnhäuser. c. Scheunen.
b. Ställe. g. Gärten.
h. Höfe.



Abb. 16. Tisch.

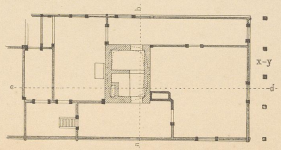

Abb. 7. Grundriss des Hauses C.

Aufgen. von Wilcke.

Zinkhochätzung von Albert Frisch, Berlin W.

Verlag von Gerhard Kühtmann, Dresden.

Universitätsbibliothek Paderborn
06
WWW
1557-2
Ex 3366

Bauernhaus in Kürnbach

(Oberamt Waldsee, Württemberg. Donaukreis).

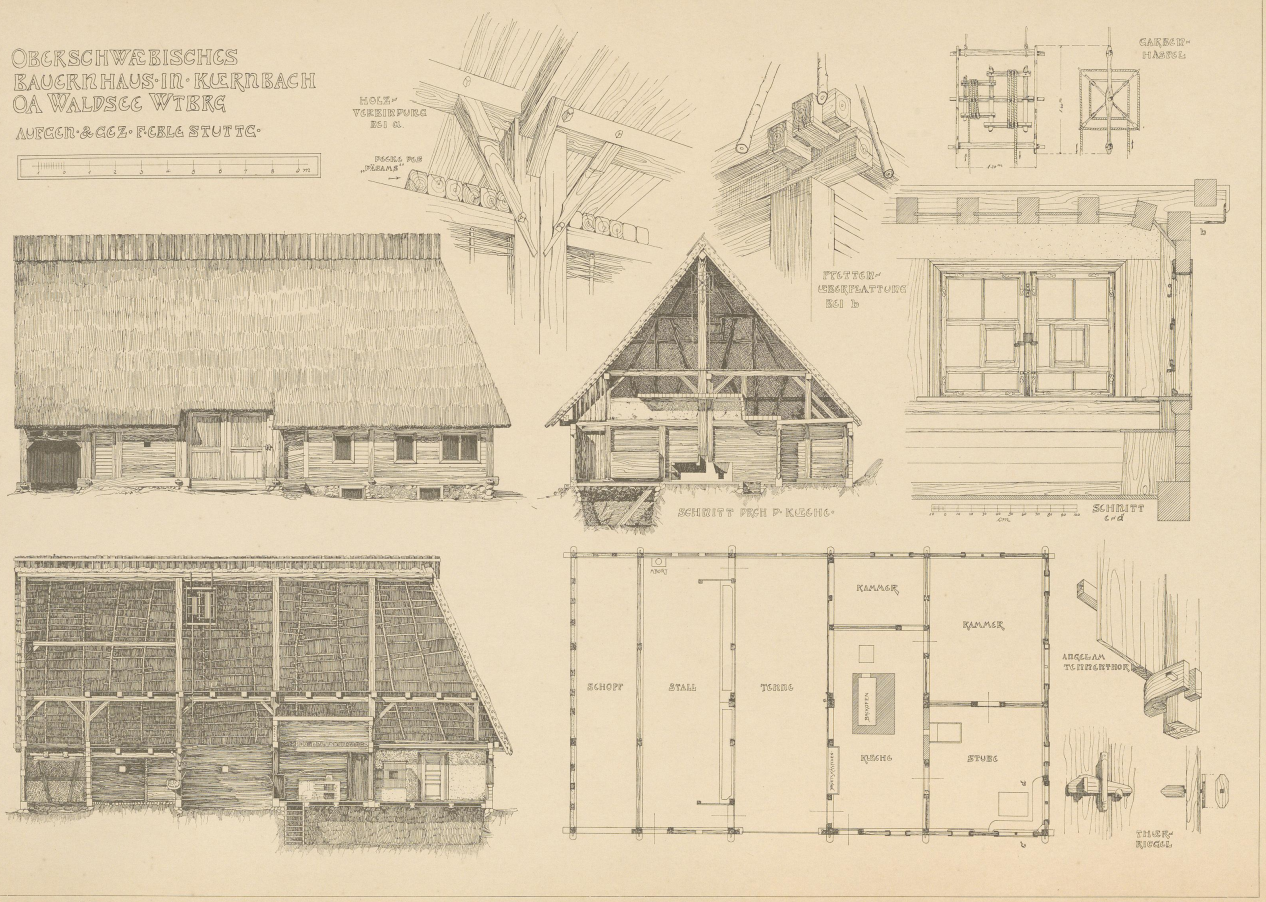

Aufgen. u. gez. von F. Eble.

Zinkhochätzung von Albert Frisch, Berlin W.

Verlag von Gerhard Kühtmann, Dresden.

WWW
1557-2
Universitätsbibliothek Paderborn
EK 3366

Bauernhäuser in Kürnbach und Haslach
(Oberamt Waldsee, Württemb. Donaukreis).



Abb. 1. Kürnbach, Längsansicht.



Abb. 2. Kürnbach, Querschnitt A B.



Massstab zu Abb. 1—3.

Massstab zu Abb. 4—6.

Massstab zu Abb. 7.



Abb. 3. Kürnbach, Längenschnitt.



Abb. 4. Haslach, Seitenansicht.

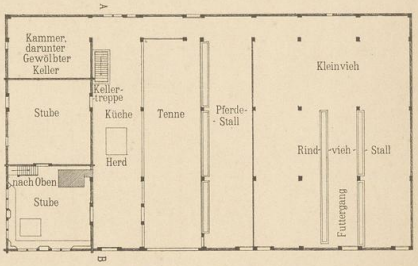

Abb. 7. Haslach, Grundriss.



Abb. 5. Haslach, Längsansicht.

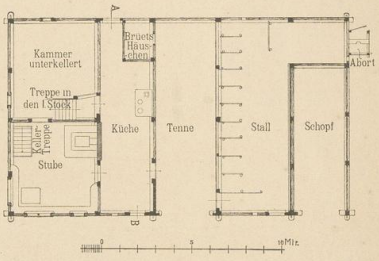

Abb. 8. Kürnbach, Grundriss



Abb. 6. Haslach, Querschnitt A B.



Abb. 9. Haslach.

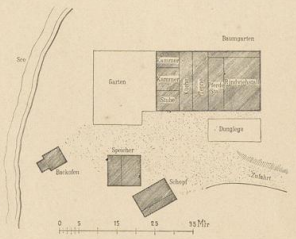

Abb. 10. Haslach, Lageplan.

Aufgen. u. gez. von F. Eble.

Zinkhochätzung von Albert Frisch, Berlin W.

Verlag von Gerhard Kühtmann, Dresden.

UNIVERSITÄTS-
BIBLIOTHEK
PADERBORN

Universitätsbibliothek Paderborn 45
EK 3366
06
WWW
1557-2



Abb. 1. Dorfstrasse in Wolfsbuch (Oberamt Mergentheim, Jagstkreis).



Abb. 2. Dorfstrasse in Weiler (Oberamt Mergentheim, Jagstkreis).



Abb. 3. Bauernhof in Pflugfelden (Oberamt Ludwigsburg, Neckarkreis).



Abb. 4. Bauernhof in Sechselbach (Oberamt Mergentheim, Jagstkreis).

Verlag von Gerhard Kühtmann, Dresden.

Lichtdruck von Albert Frisch, Berlin W.

Universitätsbibliothek Paderborn
Ek 3366

Bauernhäuser im württembergischen Neckarkreis und Schwarzwaldkreis.

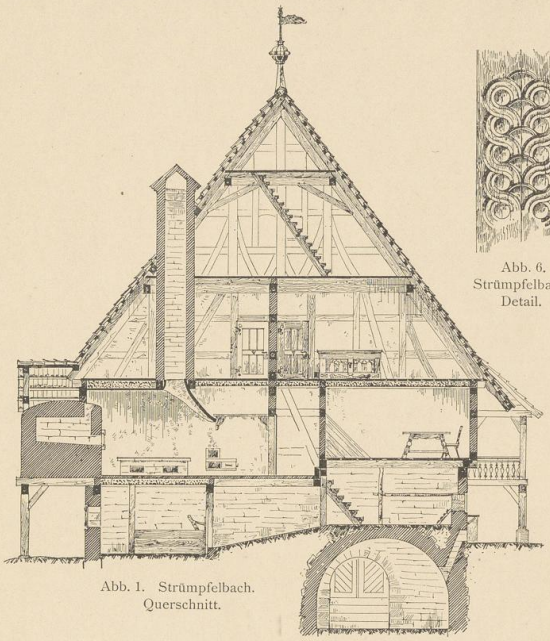

Abb. 1. Strümpfelbach. Querschnitt.

Abb. 6. Strümpfelbach. Detail.

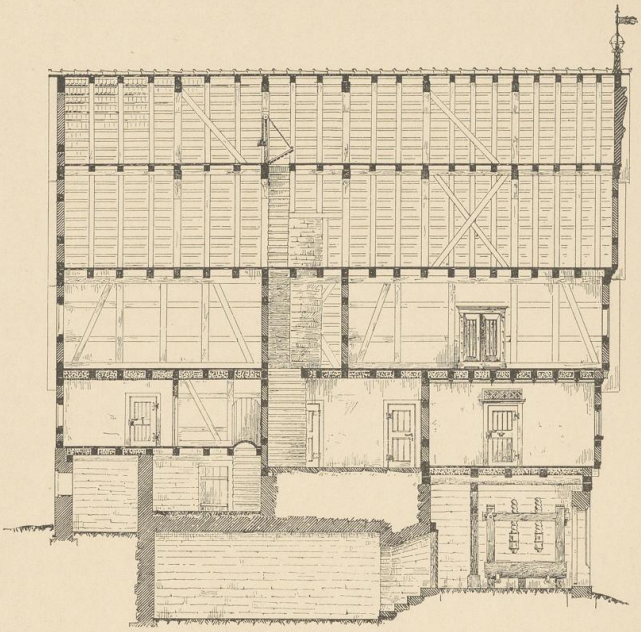

Abb. 2. Strümpfelbach. Längenschnitt.

Massstab zu Abb. 1—3.

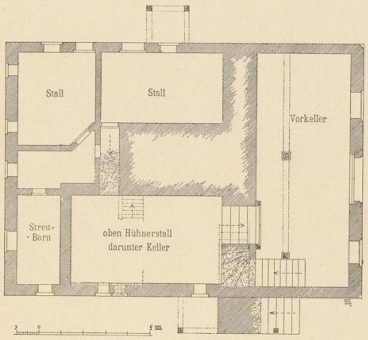

Abb. 4. Strümpfelbach. Erdgeschoss.



Abb. 7. Profil bei B in Abb. 9.



Abb. 8. Profil bei A in Abb. 9.

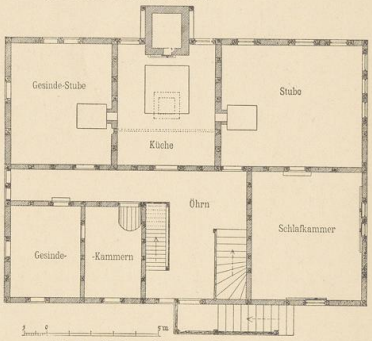

Abb. 5. Strümpfelbach. Hauptgeschoss.

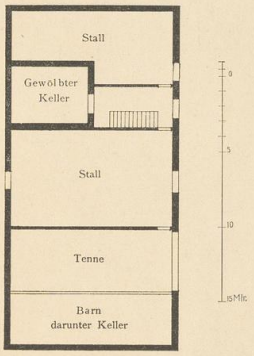

Abb. 10. Rietheim O.-A. Urach. Erdgeschoss.

Abb. 3. Weingärtnerhaus in Strümpfelbach (O.-A. Waiblingen) von 1606.

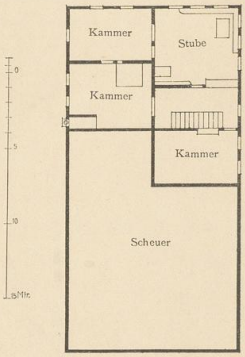

Abb. 11. Rietheim O.-A. Urach. I. Stock.

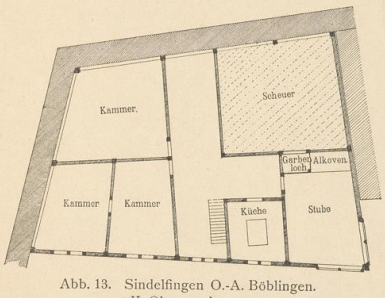

Abb. 13. Sindelfingen O.-A. Böblingen. II. Obergeschoss.



Abb. 9. Strümpfelbach. Detail.

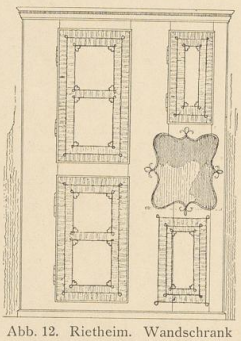

Abb. 12. Rietheim. Wandschrank (roth, schwarz und weiss auf braunem Grund bemalt).

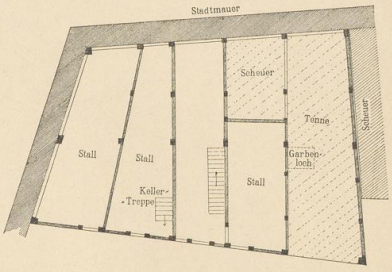

Abb. 14. Sindelfingen O.-A. Böblingen. Erdgeschoss.

Aufgen. u. gez. von M. Mayer, F. Eble u. O. Pfisterer.

Zinkhochätzung von Albert Frisch, Berlin W.

Verlag von Gerhard Kühtmann, Dresden.

Universitätsbibliothek Paderborn 45
EK 3366
06
WWW
1557-2

Bauernhäuser in Sechselbach
(O.-A. Mergentheim, Jagstkreis),
Lienzingen und Schützingen
(O.-A. Maulbronn, Neckarkreis).

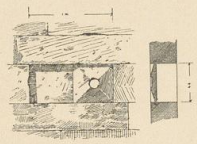

Abb. 7. Lienzingen. Steinerner Schiebladen.

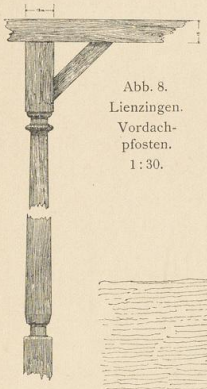

Abb. 8. Lienzingen. Vordachpfosten. 1 : 30.



Abb. 1. Bauerngehöft in Lienzingen.

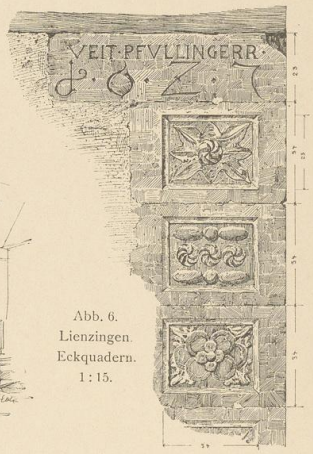

Abb. 6. Lienzingen. Eckquadern. 1 : 15.



Abb. 2. Bauerngehöft in Sechselbach.

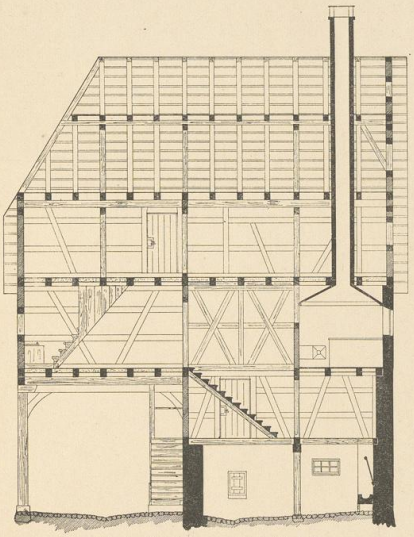

Abb. 4. Schützingen. Schnitt A B.

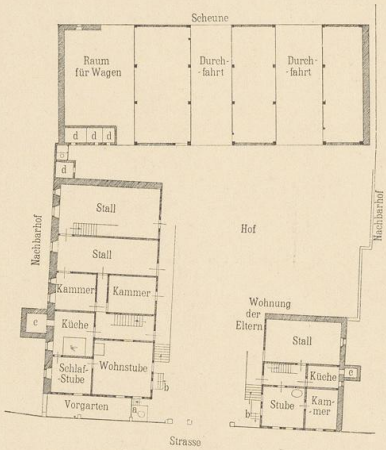

Abb. 3. Sechselbach.

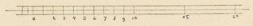

Massstab zu Abb. 3.



Abb. 5. Schützingen. Strassenansicht.

Massstab zu Abb. 4 u. 5.

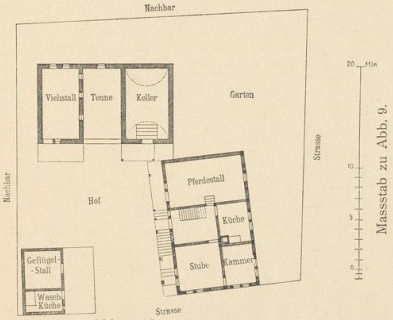

Abb. 9. Lienzingen.

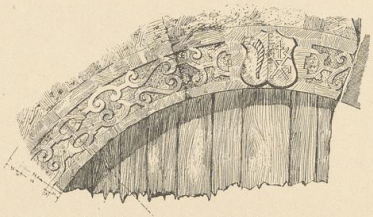

Abb. 10. Lienzingen. Thürbogen. 1 : 15.

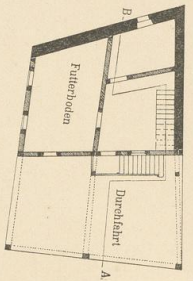

Abb. 11. Zwischengeschoss. Haus Hellmann in Schützingen.

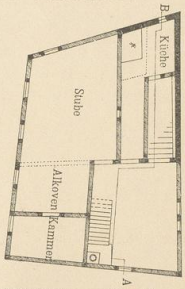

Abb. 12. Obergeschoss.

Massstab zu Abb. 11 u. 12.

Aufgen. von F. Eble u. O. Pfisterer.

Zinkhochätzung von Albert Frisch, Berlin W.

Verlag von Gerhard Kühtmann, Dresden.

UNIVERSITÄTS-
BIBLIOTHEK
PADERBORN

Universitätsbibliothek Paderborn 45
Ek 3366
06
WWW
1557-2

Bauernhäuser in Waffenried (Gemeinde Sommersried, O.-A. Wangen, Donaukreis) und in Unter-Aspach (O.-A. Hall, Jagstkreis).



Abb. 1. Waffenried, Westseite.

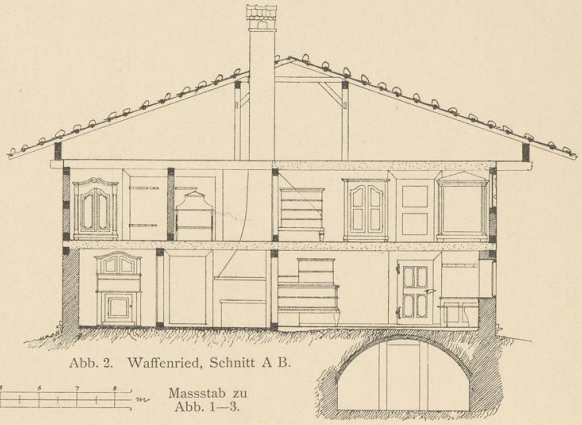

Abb. 2. Waffenried, Schnitt A B.



Massstab zu Abb. 1—3.

Abb. 3. Waffenried, Südseite.

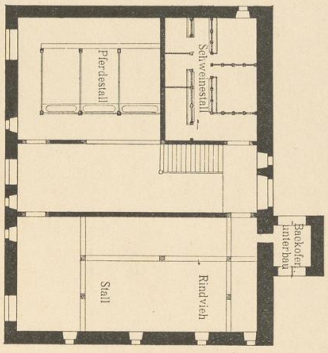

Abb. 4. Haus Haaf in Unter-Aspach, Erdgeschoss.



Abb. 6. Unter-Aspach, Langseite.

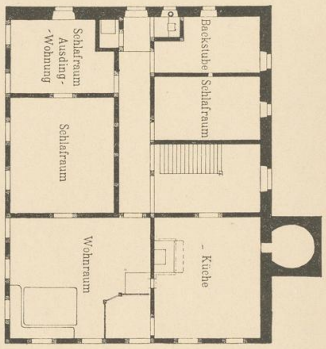

Abb. 5. Haus Haaf in Unter-Aspach, I. Stock.

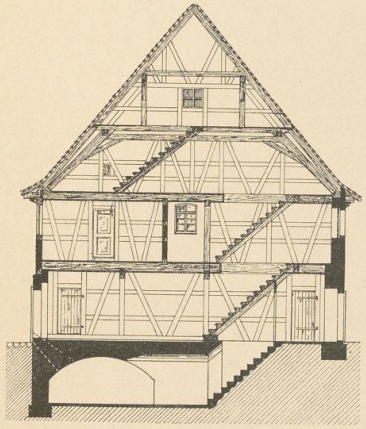

Abb. 8. Unter-Aspach, Schnitt.

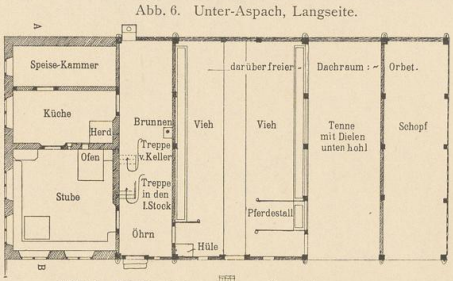

Abb. 7. Waffenried, Grundriss.

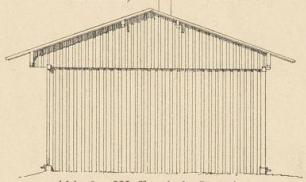

Abb. 9. Waffenried, Ostseite.



Abb. 10. Unter-Aspach, Giebelseite.

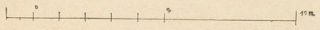

Massstab zu Abb. 6, 8 und 10.



Massstab zu Abb. 7 und 9.

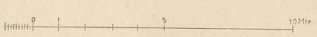

Massstab zu Abb. 6, 8 und 10.

Aufgen. von F. Eble, Dr. K. Franck und E. Koch.

Zinkhochätzung von Albert Frisch, Berlin W.

Verlag von Gerhard Kühtmann, Dresden.

UNIVERSITÄTS-
BIBLIOTHEK
PADERBORN

Universitätsbibliothek Paderborn 45
EK 3366
06
WWW
1557-2
UNIVERSITÄTS-
BIBLIOTHEK
PADERBORN

Bauernhäuser in Dürrmenz (O.-A. Maulbronn), Sindelfingen (O.-A. Böblingen) und Murrhardt (O.-A. Backnang). (Neckarkreis.)

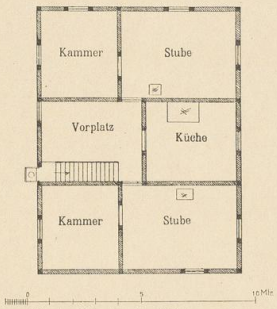

Abb. 1. Murrhardt. Wohngeschoss.



Abb. 3. Sindelfingen. Längsansicht.

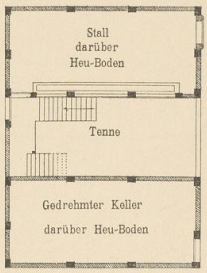

Abb. 2. Murrhardt. Erdgeschoss.

Massstab zu Abb. 3—5.

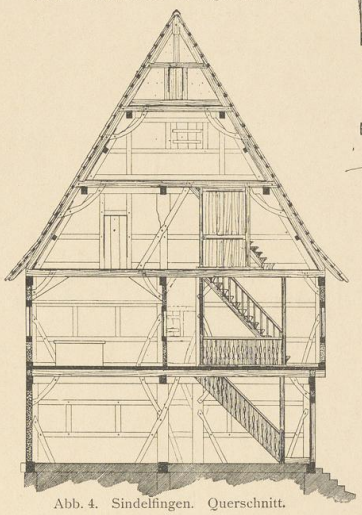

Abb. 4. Sindelfingen. Querschnitt.



Abb. 5. Sindelfingen. Giebelansicht.



Abb. 6. Dürrmenz. Giebel.

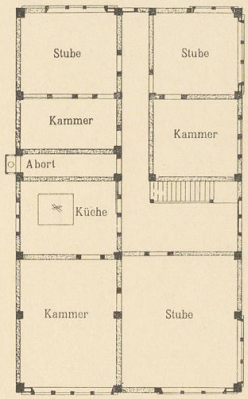

Abb. 7. Sindelfingen. Obergeschoss.

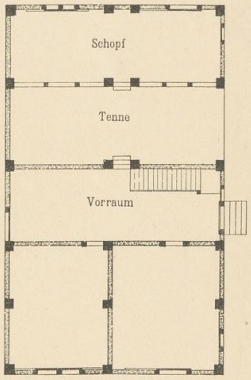

Abb. 8. Sindelfingen. Erdgeschoss.

Massstab zu Abb. 7 u. 8.



Abb 9. Murrhardt. Längsansicht.



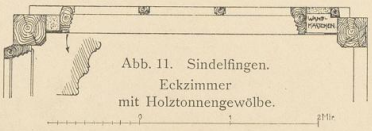

Abb. 11. Sindelfingen. Eckzimmer mit Holztonnengewölbe.

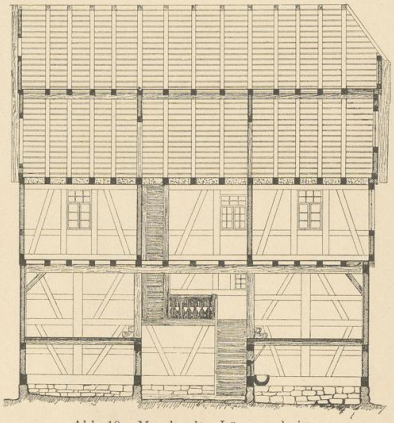

Abb. 10. Murrhardt. Längenschnitt.

Aufgen. u. gez. von F. Eble und O. Pfisterer.

Zinkhochätzung von Albert Frisch, Berlin W.

Verlag von Gerhard Kühtmann, Dresden.

UNIVERSITÄTS-
BIBLIOTHEK
PADERBORN

Universitätsbibliothek Paderborn 45
EK 3366
06
WWW
1557-2


P
06


WWW
1557
-2