



## **Dr. Karl von Spruner's historisch-geographischer Hand-Atlas**

Geschichte der Staaten Europa's vom Anfang des Mittelalters bis auf die  
neueste Zeit : 73 in Kupfer gestochene colorirte Karten nebst erläuternden  
Vorbemerkungen

**Spruner, Karl von**

**Gotha, 1854**

Acht Karten zur Gesch. Südost-Europas, Kleinasiens etc. (des  
Byzantinischen Reichs, Griechenlands, des Khalifen-Reichs, der  
Kreuzzüge, des türkischen Reichs).

---

[urn:nbn:de:hbz:466:1-98152](https://nbn-resolving.org/urn:nbn:de:hbz:466:1-98152)




Constantinopolis.



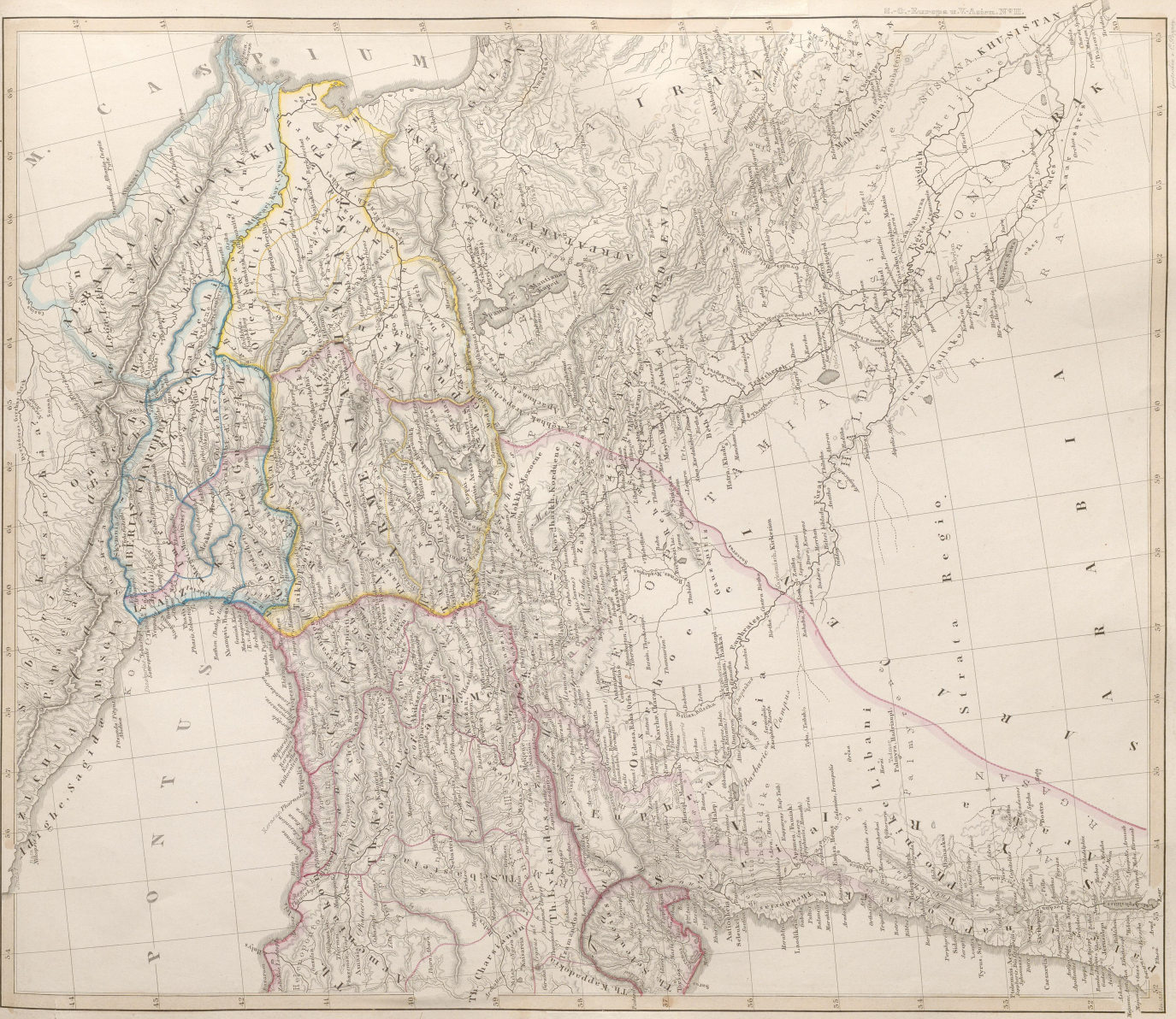
Erklärung der Zeichen.

- |                                  |                                   |                                  |                                  |
|----------------------------------|-----------------------------------|----------------------------------|----------------------------------|
| 1. Kirche d. Georg.              | 31. Kirche d. Theodor d. Straton. | 51. Kirche d. Theodor d. Studen. | 71. Kirche d. Theodor d. Studen. |
| 2. Kirche d. Maria.              | 32. Kirche d. Theodor d. Studen.  | 52. Kirche d. Theodor d. Studen. | 72. Kirche d. Theodor d. Studen. |
| 3. Kirche d. Theodor d. Studen.  | 33. Kirche d. Theodor d. Studen.  | 53. Kirche d. Theodor d. Studen. | 73. Kirche d. Theodor d. Studen. |
| 4. Kirche d. Theodor d. Studen.  | 34. Kirche d. Theodor d. Studen.  | 54. Kirche d. Theodor d. Studen. | 74. Kirche d. Theodor d. Studen. |
| 5. Kirche d. Theodor d. Studen.  | 35. Kirche d. Theodor d. Studen.  | 55. Kirche d. Theodor d. Studen. | 75. Kirche d. Theodor d. Studen. |
| 6. Kirche d. Theodor d. Studen.  | 36. Kirche d. Theodor d. Studen.  | 56. Kirche d. Theodor d. Studen. | 76. Kirche d. Theodor d. Studen. |
| 7. Kirche d. Theodor d. Studen.  | 37. Kirche d. Theodor d. Studen.  | 57. Kirche d. Theodor d. Studen. | 77. Kirche d. Theodor d. Studen. |
| 8. Kirche d. Theodor d. Studen.  | 38. Kirche d. Theodor d. Studen.  | 58. Kirche d. Theodor d. Studen. | 78. Kirche d. Theodor d. Studen. |
| 9. Kirche d. Theodor d. Studen.  | 39. Kirche d. Theodor d. Studen.  | 59. Kirche d. Theodor d. Studen. | 79. Kirche d. Theodor d. Studen. |
| 10. Kirche d. Theodor d. Studen. | 40. Kirche d. Theodor d. Studen.  | 60. Kirche d. Theodor d. Studen. | 80. Kirche d. Theodor d. Studen. |
| 11. Kirche d. Theodor d. Studen. | 41. Kirche d. Theodor d. Studen.  | 61. Kirche d. Theodor d. Studen. | 81. Kirche d. Theodor d. Studen. |
| 12. Kirche d. Theodor d. Studen. | 42. Kirche d. Theodor d. Studen.  | 62. Kirche d. Theodor d. Studen. | 82. Kirche d. Theodor d. Studen. |
| 13. Kirche d. Theodor d. Studen. | 43. Kirche d. Theodor d. Studen.  | 63. Kirche d. Theodor d. Studen. | 83. Kirche d. Theodor d. Studen. |
| 14. Kirche d. Theodor d. Studen. | 44. Kirche d. Theodor d. Studen.  | 64. Kirche d. Theodor d. Studen. | 84. Kirche d. Theodor d. Studen. |
| 15. Kirche d. Theodor d. Studen. | 45. Kirche d. Theodor d. Studen.  | 65. Kirche d. Theodor d. Studen. | 85. Kirche d. Theodor d. Studen. |
| 16. Kirche d. Theodor d. Studen. | 46. Kirche d. Theodor d. Studen.  | 66. Kirche d. Theodor d. Studen. | 86. Kirche d. Theodor d. Studen. |
| 17. Kirche d. Theodor d. Studen. | 47. Kirche d. Theodor d. Studen.  | 67. Kirche d. Theodor d. Studen. | 87. Kirche d. Theodor d. Studen. |
| 18. Kirche d. Theodor d. Studen. | 48. Kirche d. Theodor d. Studen.  | 68. Kirche d. Theodor d. Studen. | 88. Kirche d. Theodor d. Studen. |
| 19. Kirche d. Theodor d. Studen. | 49. Kirche d. Theodor d. Studen.  | 69. Kirche d. Theodor d. Studen. | 89. Kirche d. Theodor d. Studen. |
| 20. Kirche d. Theodor d. Studen. | 50. Kirche d. Theodor d. Studen.  | 70. Kirche d. Theodor d. Studen. | 90. Kirche d. Theodor d. Studen. |

Das BYZANTINISCHE REICH bis in das XI<sup>e</sup> Jahrhundert.




Byzantinisches Reich, östliches Blatt.  
614  
615  
616  
617  
618  
619  
620  
621  
622  
623  
624  
625  
626  
627  
628  
629  
630  
631  
632  
633  
634  
635  
636  
637  
638  
639  
640  
641  
642  
643  
644  
645  
646  
647  
648  
649  
650  
651  
652  
653  
654  
655  
656  
657  
658  
659  
660  
661  
662  
663  
664  
665  
666  
667  
668  
669  
670  
671  
672  
673  
674  
675  
676  
677  
678  
679  
680  
681  
682  
683  
684  
685  
686  
687  
688  
689  
690  
691  
692  
693  
694  
695  
696  
697  
698  
699  
700  
K. v. Spruner's Histor. Atlas



1:1,000,000

1878







Griechenland  
und  
Kleinasien  
vom XI<sup>ten</sup> bis in die Mitte des XIII<sup>ten</sup> Jhdts.

Thracien  
und  
Macedonien


X Deutsche Meilen
















# SYRIEN und die angrenzenden Länder zur Zeit des Kreuzzuges

1 2 3 4 5 6 7 8 9 10 11 12 13 14 15 16 17 18 19 20 21 22 23 24 25 26 27 28 29 30 31 32 33 34 35 36 37 38 39 40 41 42 43 44 45 46 47 48 49 50 51 52 53 54 55 56 57 58 59 60 61 62 63 64 65 66 67 68 69 70 71 72 73 74 75 76 77 78 79 80 81 82 83 84 85 86 87 88 89 90 91 92 93 94 95 96 97 98 99 100  
Geograph. Meilen.

**Jerusalem.**  
erobert am 15<sup>ten</sup> Juli 1099.

**Erklärung**

- A. Lager der Kreuzfahrer.
- B. St. Sion.
- C. St. Stephanus.
- D. St. Helena.
- E. St. Simeon.
- F. St. Petrus.
- G. St. Maria.
- H. St. Markus.
- I. St. Katharina.
- J. St. Barbara.
- K. St. Elizabeth.
- L. St. Sophia.
- M. St. George.
- N. St. Andrew.
- O. St. Paul.
- P. St. James.
- Q. St. John.
- R. St. Peter.
- S. St. Mark.
- T. St. Luke.
- U. St. Philip.
- V. St. Thome.
- W. St. Matthias.
- X. St. Simon.
- Y. St. Jude.
- Z. St. Isidore.

**Antiochia.**  
erobert am 3<sup>ten</sup> Juni 1098.

**Erklärung**

- A. Burg der Kreuzfahrer.
- B. Burg der Seldschuken.
- C. Burg der Byzantiner.
- D. Burg der Araber.
- E. Burg der Armenier.
- F. Burg der Griechen.
- G. Burg der Lateiner.
- H. Burg der Spanier.
- I. Burg der Portugiesen.
- J. Burg der Engländer.
- K. Burg der Franzosen.
- L. Burg der Deutschen.
- M. Burg der Italiener.
- N. Burg der Venezianer.
- O. Burg der Genuesen.
- P. Burg der Pisaner.
- Q. Burg der Florentiner.
- R. Burg der Neapolitaner.
- S. Burg der Sicilianer.
- T. Burg der Portugiesen.
- U. Burg der Spanier.
- V. Burg der Engländer.
- W. Burg der Franzosen.
- X. Burg der Deutschen.
- Y. Burg der Italiener.
- Z. Burg der Venezianer.

**Jerusalem.**  
1099


**Jerusalem.**  
1099

**Jerusalem.**  
1099

**Jerusalem.**  
1099

**Jerusalem.**  
1099

**Jerusalem.**  
1099





Das  
**OSMANNISCHE REICH**  
und  
dessen Schutz-Staaten,  
nach seiner  
grössten Ausdehnung  
im  
**XVII<sup>ten</sup> Jahrhundert.**

deutsche Meilen.  
0 20 40 60

