



Dr. Karl von Spruner's historisch-geographischer Hand-Atlas

Geschichte der Staaten Europa's vom Anfang des Mittelalters bis auf die
neueste Zeit : 73 in Kupfer gestochene colorirte Karten nebst erläuternden
Vorbemerkungen

Spruner, Karl von

Gotha, 1854


Fünf Karten zur Geschichte Ungarns.

[urn:nbn:de:hbz:466:1-98152](https://nbn-resolving.org/urn:nbn:de:hbz:466:1-98152)



Gotha: Justus Perthes.


W. 1871






Gotha: Justus Perthes.

W. 22. 11





12. Die Namen der Gespanschaften sind schwarz unterstrichen.



Die Nordgrenze der Türken im XVI^{ten} & XVII^{ten} Jhd.

K. v. Spruner's histor. Atlas: Ungarn Nr. IV



UNGARN

und seine
SÜDLICHEN NACHBÄRLÄNDER
seit
1526

Deutsche Meilen
Ungarische Meilen

Goth: Justus Perthes.

Die Namen der Gegenschäften sind schwarz, jene der türkischen Herrschaften rot angedruckt.

