



UNIVERSITÄTS-
BIBLIOTHEK
PADERBORN

Universitätsbibliothek Paderborn


Beiträge zur Siedlungsgeographie des Fürstentums Lippe und seiner Umgebung

Hagemann, Josef

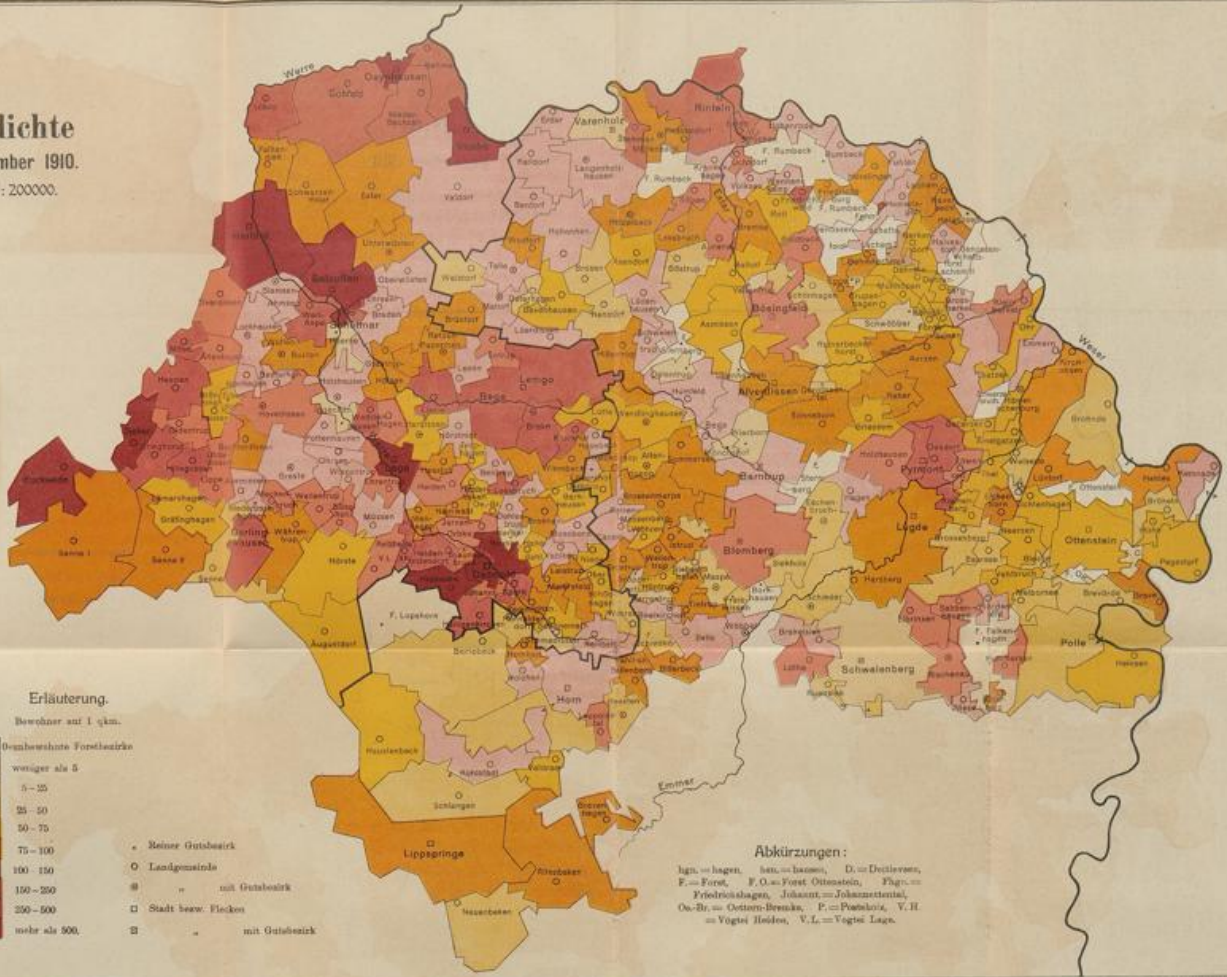
Detmold, 1912

Karte

urn:nbn:de:hbz:466:1-14805

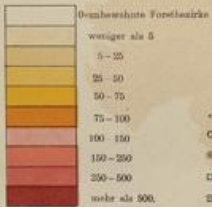


Volksdichte
am 1. Dezember 1910.
Maßstab 1:200000.



Erläuterung.

Bewohner auf 1 qkm.



- Reiner Gutsbezirk
- Landgemeinde
- ⊗ " mit Gutsbezirk
- Stadt bzw. Flecken
- ⊠ " mit Gutsbezirk

Abkürzungen:

- hgn. = Hagen, hsn. = Hasen, D. = Dörlereven,
- F. = Forst, F.O. = Forst Ottenstein, Fgr. =
- Friedrichshagen, Joh. = Johannisthal,
- Os.-Br. = Oettern-Brenke, P. = Patschitz, V.H.
- = Vogtei Halden, V.L. = Vogtei Lage.

Karte: Meyde, Blatt 4, 1888, 1910.

