UNIVERSITÄTS-
BIBLIOTHEK
PADERBORN

Histoire Du Consulat Et De L'Empire

Thiers, Adolphe

Paris, 1959

urn:nbn:de:hbz:466:1-98423

Visual Library

Livraisons, 1re, 2e, 3e, 4e, 5e, 6e, 7e, 8, 9.

32/50
513

Plans et Cartes

POUR L'HISTOIRE

DU

CONSULAT ET DE L'EMPIRE,

PAR M. A. THIERS.

Première Livraison

RENFERMANT LES DIX-NEUF PLANCHES SUIVANTES :

1. Carte de la Souabe, de la Suisse et du Piémont.
2. Carte de la Souabe.
3. Carte du Piémont.
4. Carte de la rivière de Gênes.
5. Carte des environs d'Engen et de Stokach.
6. Carte des environs de Mœskirch.
7. Carte des environs d'Ulm.
8. Carte du Valais et de la vallée d'Aoste.
9. Carte des environs d'Alexandrie et de la plaine de Marengo.
10. Carte du cours du Danube au-dessus et au-dessous d'Hochstett.
11. Carte de la plaine d'Héliopolis.
12. Carte générale de la Basse-Égypte.
13. Plan du Kaire.
14. Carte de la Vallée du Danube.
15. Carte du pays compris entre l'Isar et l'Inn.
16. Carte du champ de bataille de Hohenlinden.
17. Carte du Sund.
18. Carte de la plage d'Alexandrie.
19. Plan de la baie d'Algésiras.

PARIS, IMPRIMÉ PAR BÉTHUNE ET PLON.

QUIEMON SC.

Chine

LVS
1178
-22+1

Zu diesem Werk gehört (gehören)
66 Karte(n), — Faltblatt(blätter
— sonstige Beilage(n).

Universität-Gesamthochschule
Bibliothek
12
Paderborn
86/12653

ATLAS

DE L'HISTOIRE

DU

CONSULAT ET DE L'EMPIRE

PAR M. A. THIERS.

UNIVERSITÄTS-
BIBLIOTHEK
PADERBORN

LISTE DES CARTES.

1. Carte de la Souabe, de la Suisse et du Piémont.
2. — de la Souabe.
3. — du Piémont.
4. — de la rivière de Gênes.
5. — des environs d'Engen et de Stokach.
6. — du champ de bataille de Mœsskirch.
7. — des environs d'Ulm.
8. — du Valais et de la vallée d'Aoste.
9. — des environs d'Alexandrie et de la plaine de Marengo.
10. — du cours du Danube au-dessus et au-dessous d'Hochstett.
11. — de la plaine d'Héliopolis.
12. — générale de la basse Égypte.
13. Plan du Kaire.
14. Carte de la vallée du Danube.
15. — du pays compris entre l'Isar et l'Inn.
16. — du champ de bataille de Hohenlinden.
17. — du Sund.
18. — de la plage d'Alexandrie.
19. Plan de la baie d'Algésiras.
20. Carte générale de l'Allemagne en 1789.
21. — générale de l'Allemagne après le recez de 1803.
22. Ile de Saint-Domingue.
23. Carte générale de la Manche.
24. — des ports d'Ambleteuse, de Wimereux, de Boulogne et d'Étaples.
25. — du bassin et du camp de Boulogne.
26. Plan de la bataille navale du Ferrol.
27. Carte générale de l'Europe.
28. — générale de l'Allemagne.
29. — du pays compris entre le Rhin et le Danube.
30. Plan de la bataille de Trafalgar.
31. Carte générale de la chaine des Alpes.
32. — de l'Autriche et de la Moravie.
33. Plan du champ de bataille d'Austerlitz.
34. Carte de la Saxe et de la Franconie.
35. Plan des champs de bataille d'Iéna et d'Awerstaedt.
36. Carte du nord de l'Allemagne.
37. — de la Prusse orientale et de la Pologne.
38. — du pays compris entre la Vistule et la Prégel.
39. Plan des environs de Czarnowo, Pultusk, Golymin et Soldau.
40. — du champ de bataille d'Eylau.
41. — de la ville de Dantzig et de ses environs.
42. — du champ de bataille de Friedland.
43. Carte générale d'Espagne et de Portugal.
44. — des environs de Baylen.
45. Plan de Saragosse et de ses environs.
46. Carte des pays compris entre le Danube et l'Isar, de Ratisbonne à Landshut.
47. — des environs d'Eckmühl.
48. Plan des environs de Vienne.
49. — de l'île de Lobau.
50. — du champ de bataille de Talavera.
51. Carte des Bouches de l'Escaut.
52. Plans des principales places fortes d'Espagne.
53. Carte de la partie du Portugal comprise entre le Douro, l'Océan et la Guadiana.
54. — de la Russie d'Europe.
55. — de la route de Wilna à Moscou.
56. Plan du champ de bataille de la Moskowa.
57. Plans des bords de la Bérézina, de Moscou et de Smolensk.
58. Carte générale de la Saxe.
59. Plan du champ de bataille de Bautzen.
60. — de Leipzig et de ses environs.
61. Carte de l'est de la France.
62. — des vallées de la Seine, de l'Aube et de la Marne.
63. Plans des champs de bataille de Brienne, Montmirail et Montereau.
64. Carte des environs de Laon.
65. — du pays compris entre Charleroy, Namur et Bruxelles.
66. Plan du champ de bataille de Waterloo.

PARIS. TYPOGRAPHIE DE HENRI PLON, IMPRIMEUR DE L'EMPEREUR, RUE GARANCIÈRE, 8.

UNIVERSITÄTS-
BIBLIOTHEK
PADERBORN

ATLAS

DE L'HISTOIRE

DU

CONSULAT ET DE L'EMPIRE

DRESSÉ ET DESSINÉ

SOUS LA DIRECTION DE M. THIERS

PAR

MM. A. DUFOUR ET DUVOTENAY

GRAVÉ SUR ACIER PAR DYONNET

Universitäts-Gesamthochschule Bibliothek 12 Paderborn
86/12653
06
LVS
1178-22+1

PARIS

PAULIN, LHEUREUX ET Cie, LIBRAIRES-ÉDITEURS

RUE RICHELIEU, 60.

1859

UNIVERSITÄTS-BIBLIOTHEK PADERBORN

Dessiné par A.H. Dufour. Publié par Furne. Gravé par Ch. Dyonnet.

CARTE DE LA SOUABE.

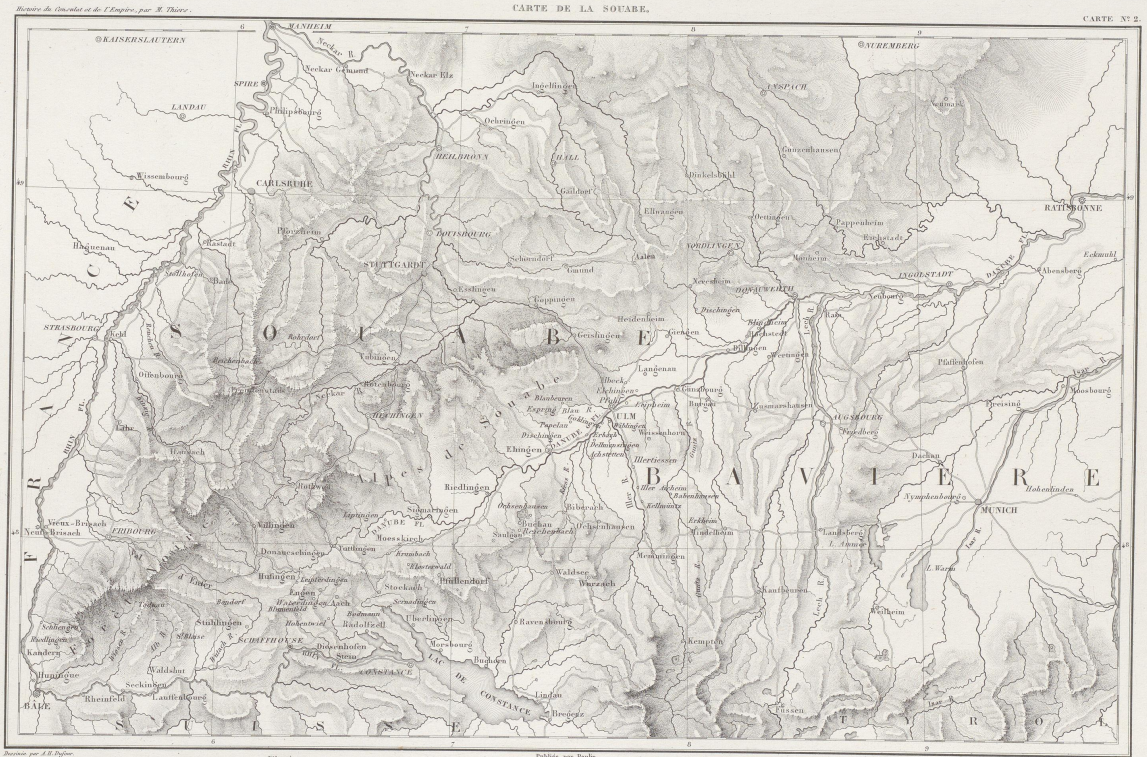

Dressée par J.H. Dufour. Publiée par Paulin. Gravée par Ch. Dyonnet.

Kilomètres. 0 10 20 30 40 50 60 70 80 90 100

Lieues communes de France 0 1 2 3 4 5 10 20 30 40 50

Histoire du Consulat et de l'Empire par M. Thiers.

CARTE DU PIÉMONT

CARTE N° 5.

CARTE DE LA RIVIÈRE DE GÊNES

Dressée par A. H. Dufour.

Kilomètres

5 10 20 30 40 50 60

Publiée par Furne.

Lieues de 25 au degré.

1 2 3 4 5 10 15

Gravée par Ch. Dyonnet.

CARTE DES ENVIRONS D'ENGEN ET DE STOKACH

Dressée par A.H. Dufour. Publiée par Paulin. Gravée par Ch. Dyonnet.

Kilomètres. 0 2 4 6 8 10 12

Lieues de 25 au Degré. ½ 1 2 3

Histoire du Consulat et de l'Empire. par M. Thiers.

CARTE DU CHAMP DE BATAILLE DE MŒSSKIRCH

CARTE N° 6.

Dessinée par A.H. Dufour.

Publiée par Paulin.

Gravée par Ch. Dyonnet.

Histoire du Consulat et de l'Empire par M. Thiers.

CARTE DES ENVIRONS D'ULM

CARTE N.° 7.

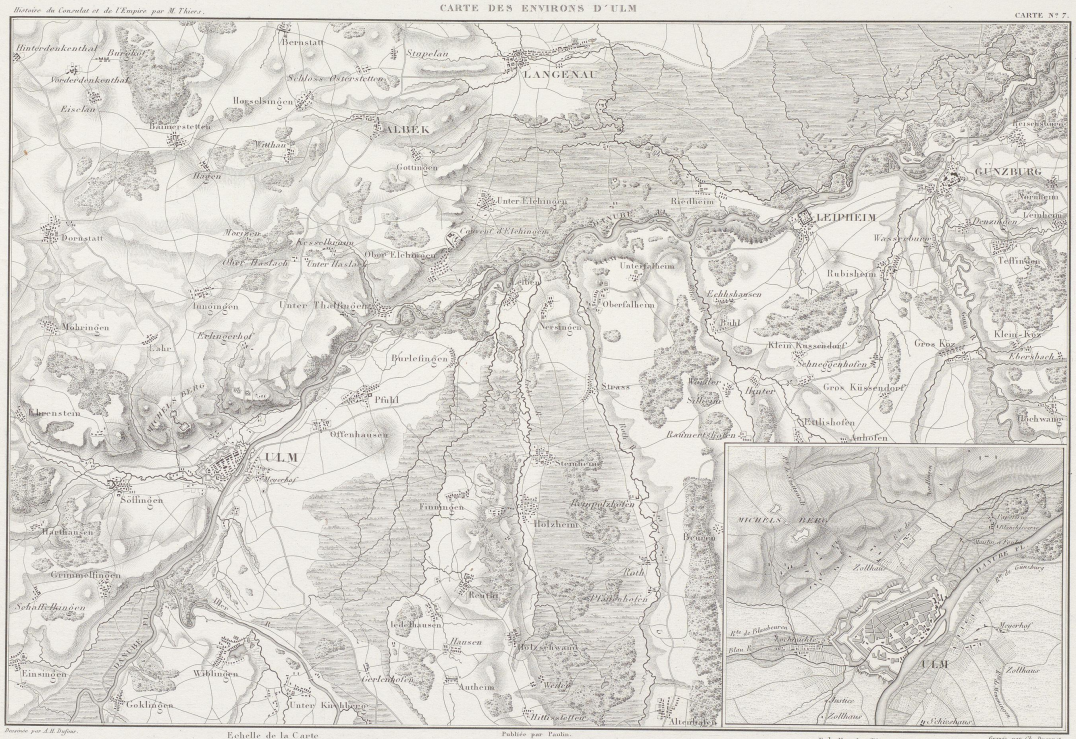

Dessiné par A.H. Dufour.

Echelle de la Carte

1 2 3 4 5 6 7 8 9 10 Kilomètres.

Publiée par Paulin.

Echelle du Plan.

400 800 1200 1600 2000 2400 2800 Mètres.

Gravé par Ch. Dyonnet.

CARTE DU VALAIS ET DE LA VALLÉE D'AOSTE

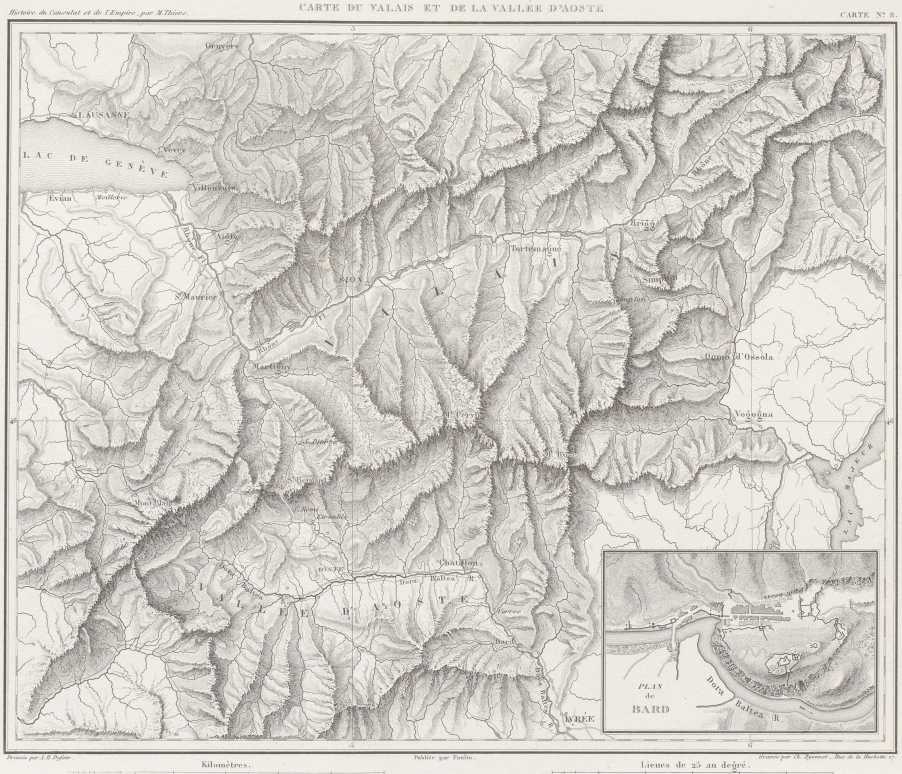

Dressée par A. H. Dufour. Publiée par Paulin. Gravée par Ch. Eyrenet, Rue de la Huchette 17.

Kilomètres. 5 10 20 30 40 50 60

Lieues de 25 au degré. ½ 1 2 4 6 8 10 12

Histoire du Consulat et de l'Empire par M. Thiers.

CARTE DES ENVIRONS D'ALEXANDRIE ET DE LA PLAINE DE MARENGO.

CARTE N° 9.

Dessiné par A.H. Dufour.

Publiée par Paulin.

Gravée par Ch. Dyonnet.

500 1000 2000 3000 4000 5000 Mètres.

CARTE DU COURS DU DANUBE, AU-DESSUS ET AU-DESSOUS D' HÖCHSTETT

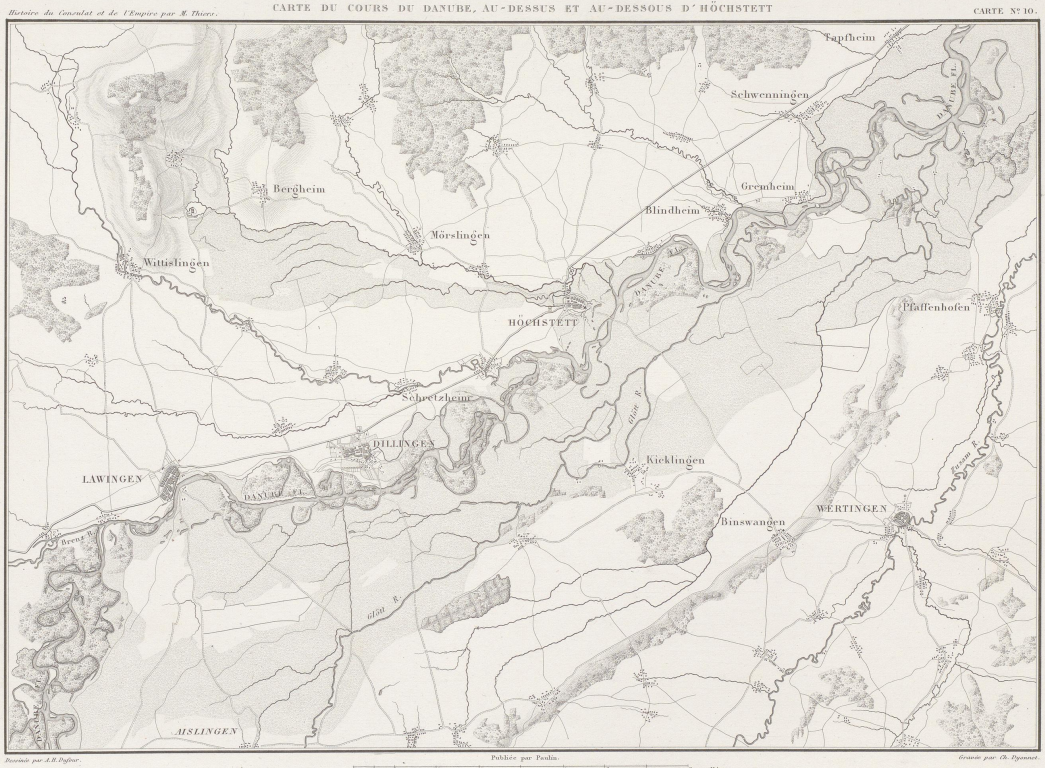

Dessiné par A.H. Dufour.

Publiée par Paulin.

Gravée par Ch. Pyonnet.

5 1 2 3 4 5 6 7 Kilom. Mètres.

Hist.re du Consulat et de l'Emp. par M. Thiers.

CARTE DE LA PLAINE D'HÉLIOPOLIS

CARTE N.° II.

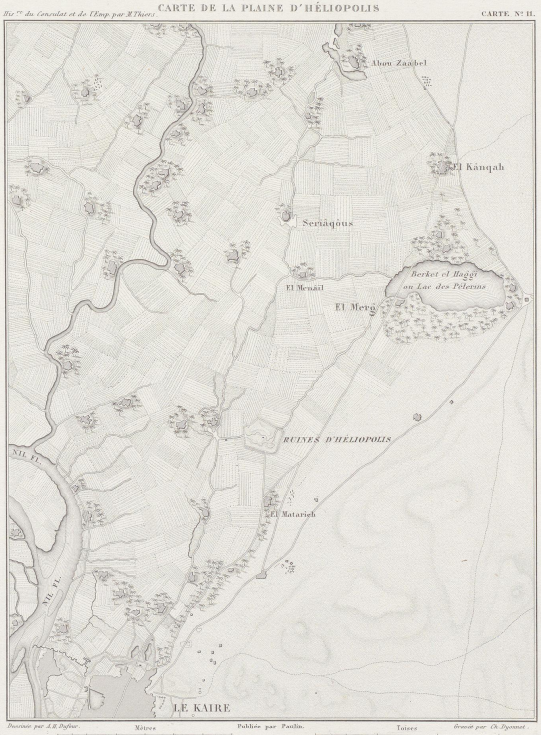

Dessinée par J. H. Dufour. Mètres Publiée par Paulin. Toises Gravée par Ch. Dyonnet.

Histoire du Consulat et de l'Empire par M. Thiers.

CARTE GÉNÉRALE DE LA BASSE ÉGYPTE

CARTE N° 12.

Dessiné par A.H. Dufour. Publiée par Paulin. Gravé par Ch. Dyonnet.

Kilomètres. 0 10 20 40 60 80 100

Lieues communes de France 1 2 3 4 5 10 15 20

Histoire du Consulat et de l'Empire par M. Thiers.

PLAN DU KAIRE

CARTE N° 15.

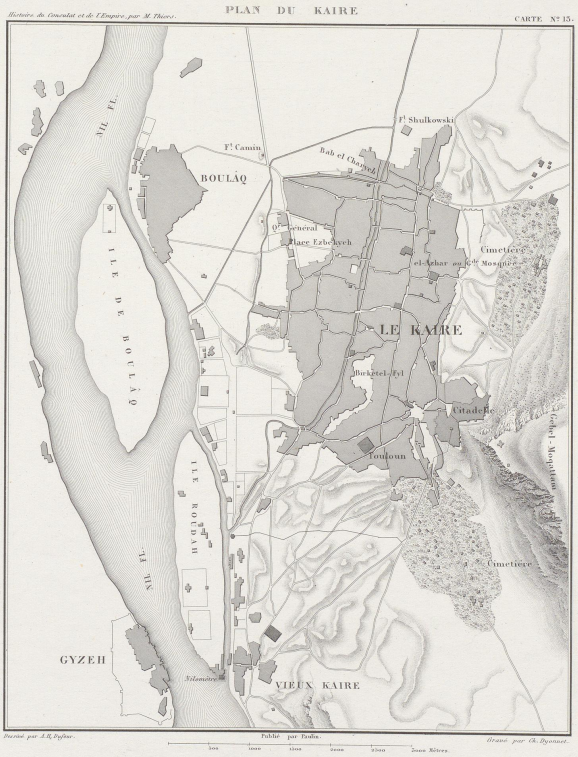

Dressé par A.H. Dufour.

Publié par Furne.

Gravé par Ch. Dyonnet.

CARTE DE LA VALLÉE DU DANUBE.

Waldeck
Cologne
Bonn
Coblentz
Marbourg
Fulde
Eisenach
Gotha
Weimar
Erfurt
Rudolstadt
Altenbourg
Gera
Greitz
Meiningen
Saalfeld
Schleitz
Cobourg
Bamberg
Bayreuth
Erlangen
Nuremberg
Amberg
Ratisbonne
Straubing
Landshut
Passau
Eichstadt
Ingolstadt
Augsbourg
Ulm
Memmingen
Kempten
Constance
Bâle
Zurich
Schaffhouse
Fribourg
Strasbourg
Colmar
Schelestadt
Haguenau
Spire
Worms
Mayence
Francfort
Hanau
Darmstadt
Wurtzbourg
Mannheim
Carlsruhe
Heilbronn
Stuttgardt
Ludwigsbourg
Wiesembourg
Landau
Deux-Ponts
Saarbruck
Thionville
Luxembourg
Trèves
Coblentz
Dresde
Bautzen
Zittau
Reichenberg
Goldberg
Breslau
Schweidnitz
Oppeln
Neisse
Glatz
Koniggratz
Prague
Tabor
Budweis
Iglau
Brunn
Olmütz
Troppau
Znaym
Nicolsbourg
Krems
Vienne
St Pölten
Steyer
Linz
Wels
Passau
Tyrnau
Presbourg
Neusiedl
Comorn
Raab
Papa
Bruck
Leoben
Salzbourg
Munich
Inspruck
Brixen
Trente
Coire
Bellinzone
Lugano
Côme
Turin
Suse
Mont Cenis
Mont Blanc
Genève
Lyon
Grenoble
Gap
Digne
Nice
Antibes
Toulon
Marseille
Aix
Arles
Montpellier
Nismes
Avignon
Valence
Vienne
Lyon
Dijon
Besançon
Belfort
Huningue
Bâle
Rhin
Danube
Inn
Lech
Isar
Iller
Neckar
Main
Moselle
Meuse
Saône
Rhône
Durance
Loire
Allier
Elbe
Moldau
Eger
Mulde
Saale
Werra
Fulde
Lahn
Sieg
Ruhr
Wupper
Ems
Weser
Aar
Reuss
Limmat
Thur
Inn
Salza
Traun
Ens
Enns
Mur
Drave
Save
Theiss
Waag
Gran
Leitha
Rabnitz
Hongrie
Bohême
Moravie
Autriche
Styrie
Carinthie
Carniole
Tyrol
Suisse
Alpes
Wurtemberg
Bavière
Franconie
Souabe
Palatinat
Hesse
Nassau
Alsace
Lorraine
Champagne
Bourgogne
Franche-Comté
Dauphiné
Provence
Languedoc
Auvergne
Limousin
Berry
Nivernais
Orléanais
Ile de France
Picardie
Normandie
Bretagne
Maine
Anjou
Poitou
Saintonge
Guyenne
Gascogne
Béarn
Roussillon
Corse
Sardaigne
Piémont
Milan
Mantoue
Vénétie
Frioul
Istrie
Dalmatie
Croatie
Esclavonie
Transylvanie
Valachie
Moldavie
Bessarabie
Bukowine
Galicie
Pologne
Silésie
Lusace
Saxe
Thuringe
Hanovre
Westphalie
Hollande
Belgique
Luxembourg
Flandre
Artois
Hainaut
Brabant
Liège
Namur
Gueldre
Frise
Oldenbourg
Brunswick
Mecklenbourg
Poméranie
Prusse
Lithuanie
Courlande
Livonie
Finlande
Suède
Norwège
Danemarck
Jutland
Fionie
Seeland
Islande
Mer Noire
Mer Caspienne
Mer Adriatique
Mer Méditerranée
Mer Baltique
Mer du Nord
Océan Atlantique
Manche
Pays-Bas
Allemagne
Italie
Turquie
Russie
Empire d'Autriche
Empire de Russie
Empire Ottoman
Empire de Prusse
Empire de Suède
Empire de Danemarck
Empire de Turquie
Empire de Russie
Empire d'Autriche

Hist.e du Cons.t et de l'Emp.e par M. Thiers

CARTE DU PAYS COMPRIS ENTRE L'ISAR ET L'INN

CARTE N.° 15.



Dessiné par A. H. Dufour. Kilomètres. Publiée par Paulin. Lieues de 25 au Degré. Gravée par Ch. Dyonnet.

CARTE DU CHAMP DE BATAILLE DE HOHENLINDEN.

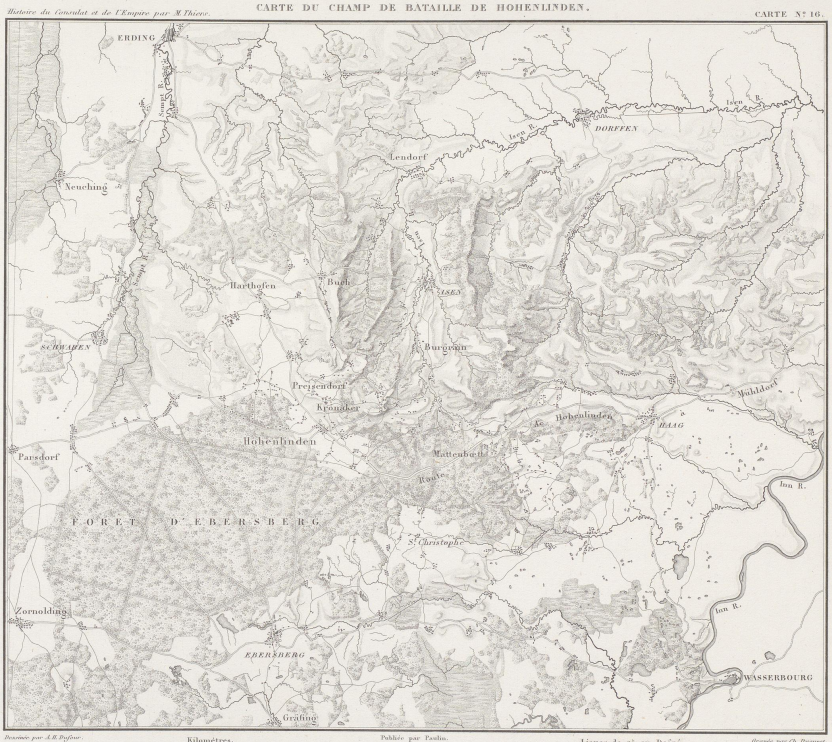

Dessinée par A.H. Dufour. Publiée par Paulin. Gravée par Ch. Hyonnet.

Kilomètres. 0 2 4 6 8 10

Lieues de 25 au Degré. 0 ½ ¾ 1 2

CARTE DU SUND

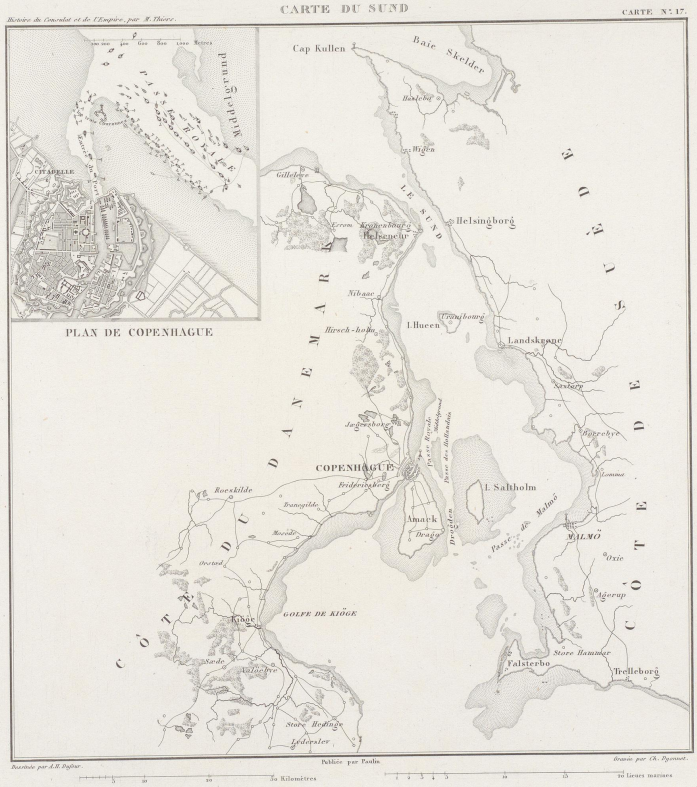

Réservée par A.H. Dufour.

Publiée par Paulin.

Gravée par Ch. Pyonnet.

50 Kilomètres

20 Lieues marines

CARTE DE LA PLAGE D'ALEXANDRIE

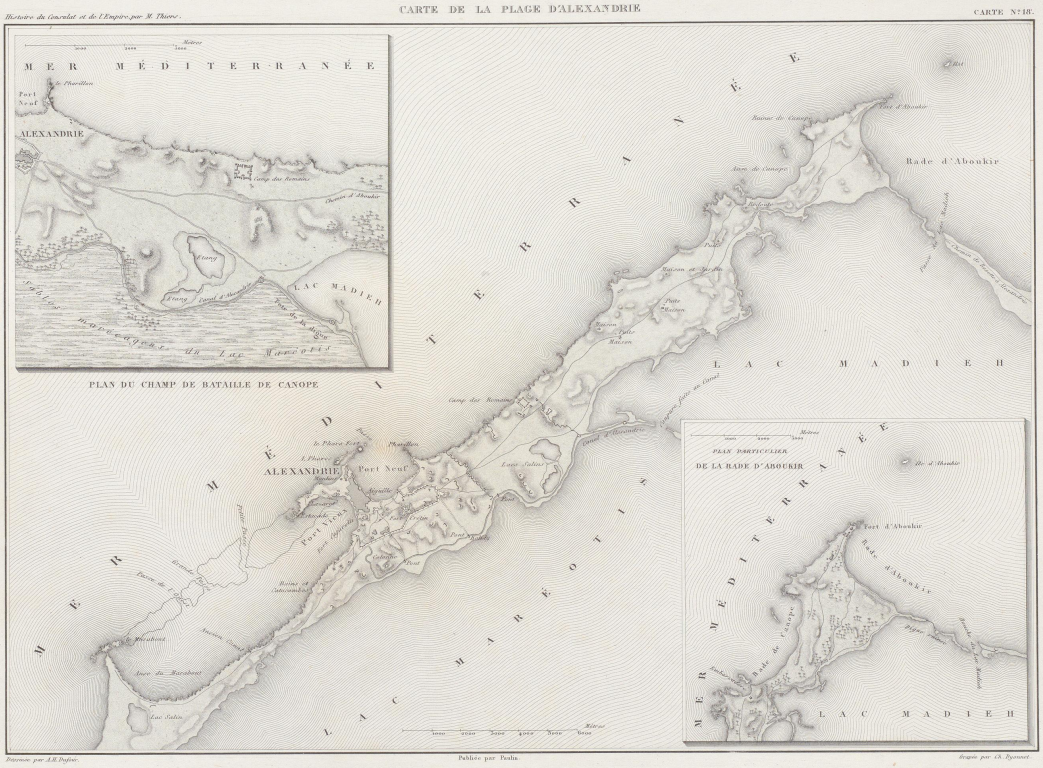

Dessiné par A.H. Dufour.

Publié par Furne.

Gravé par Ch. Dyonnet.

PLAN DE LA BAIE D'ALGÉSIRAS

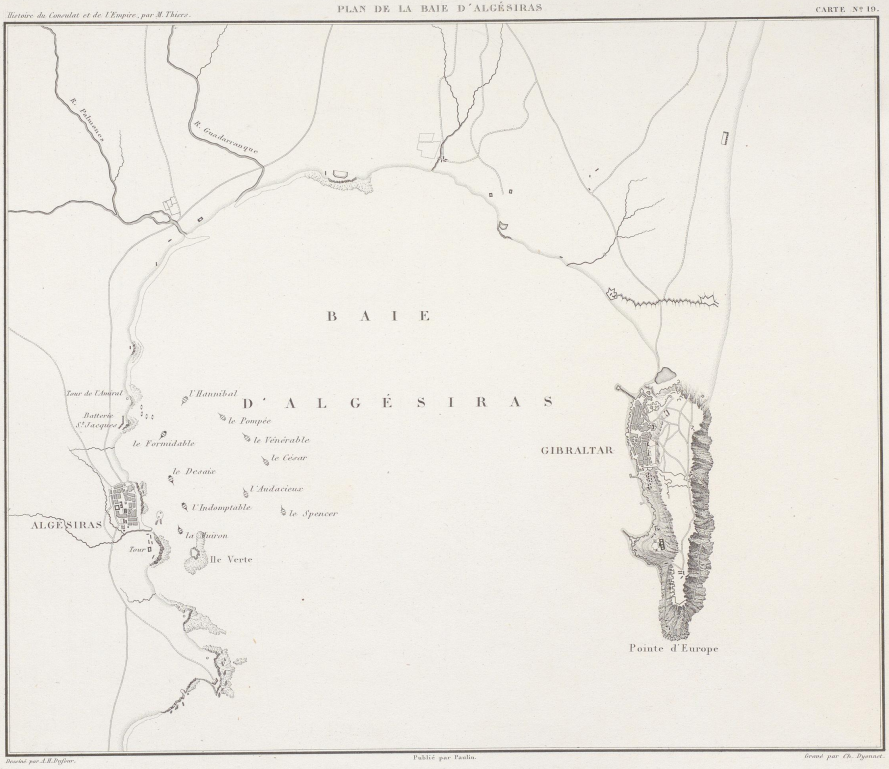

Dessiné par A. M. Pessier.

Publié par Paulin.

Gravé par Ch. Dyonnet.

1 2 3 4 500 1000 2000 3000 4000 Mètres.

Histoire du Consulat et de l'Empire, par M.A.Thiers.

CARTE GÉNÉRALE DE L'ALLEMAGNE EN 1789.

CARTE N° 20.

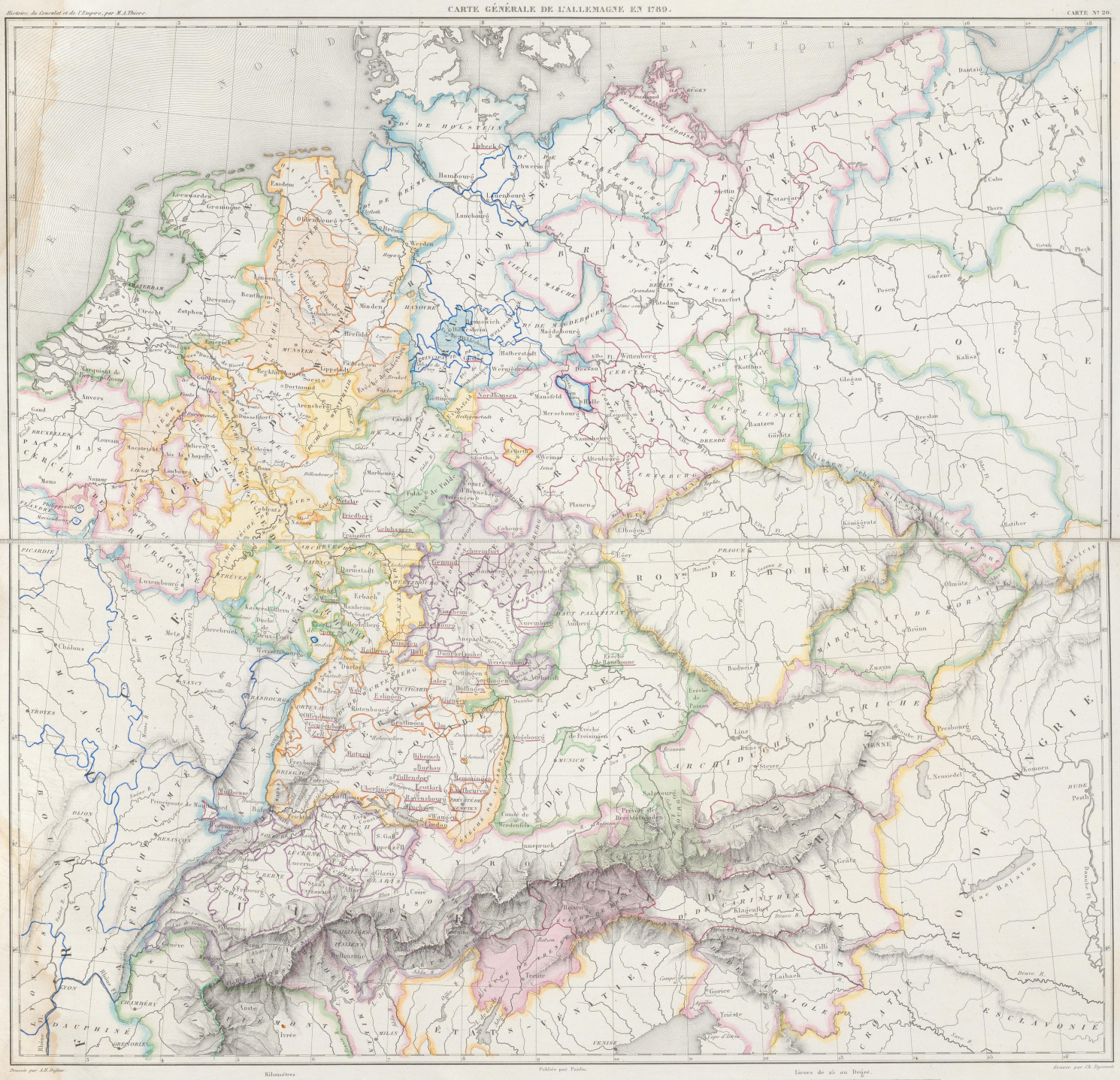
MER BALTIQUE
MER DU NORD
Dantzic
Stettin
Stargard
Colberg
Culm
Thorn
Gnezne
Posen
Kalisz
Glogau
Breslau
Bautzen
Görlitz
Francfort
Potsdam
Berlin
Wittenberg
Dessau
Halberstadt
Magdebourg
Brunswick
Hanovre
Minden
Osnabrück
Munster
Hambourg
Lubeck
Brême
Oldenbourg
Emden
Leeuwarden
Groningue
Amsterdam
Utrecht
Deventer
Zutphen
Lingen
Meppen
Emerick
Wesel
Clèves
Dusseldorf
Cologne
Aix la Chapelle
Liège
Namur
Mons
Gand
Anvers
Bruxelles
Louvain
Maestricht
Arensberg
Dortmund
Soest
Paderborn
Lippstadt
Recklinghausen
Bochum
Essen
Cassel
Gottingue
Nordhausen
Mansfeld
Halle
Merseburg
Leipzig
Naumbourg
Altenbourg
Weimar
Gotha
Erfurt
Eisenach
Fulde
Marbourg
Coblentz
Trèves
Friedberg
Francfort
Wetzlar
Darmstadt
Mayence
Worms
Spire
Manheim
Heidelberg
Carlsruhe
Rastadt
Offenbourg
Fribourg
Bâle
Strasbourg
Metz
Sarrebruck
Sarrelouis
Luxembourg
Thionville
Longwy
Verdun
Châlons
Reims
Soissons
Amiens
Abbeville
Calais
Boulogne
Dunkerque
Lille
Tournay
Valenciennes
Maubeuge
Philippeville
Givet
Charleville
Sedan
Mezieres
Montmedy
Stenay
Landau
Deux-Ponts
Kaiserslautern
Creutznach
Kreuznach
Simmern
Trarbach
Coblentz
Ehrenbreitstein
Neuwied
Altenkirchen
Siegen
Wetzlar
Giessen
Hanau
Aschaffenbourg
Wurtzbourg
Schweinfurt
Bamberg
Bayreuth
Nuremberg
Ansbach
Dunkelspihel
Hall
Gmünd
Aalen
Goppingen
Ulm
Memmingen
Kempten
Ravensbourg
Lindau
Constance
Schaffhouse
Zurich
Coire
Glaris
Lucerne
Berne
Soleure
Bienne
Neufchatel
Fribourg
Vevey
Lausanne
Genève
Sion
Aoste
Ivrée
Turin
Suse
Pignerol
Grenoble
Chambery
Lyon
Dijon
Besançon
Montbeliard
Porrentruy
Bâle
Brisach
Fribourg
Freybourg
Rothweil
Fribourg
Offenbourg
Rastadt
Carlsruhe
Philippsbourg
Spire
Worms
Mayence
Francfort

CARTE GÉNÉRALE DE L'ALLEMAGNE APRÈS LE RECEZ DE 1803.

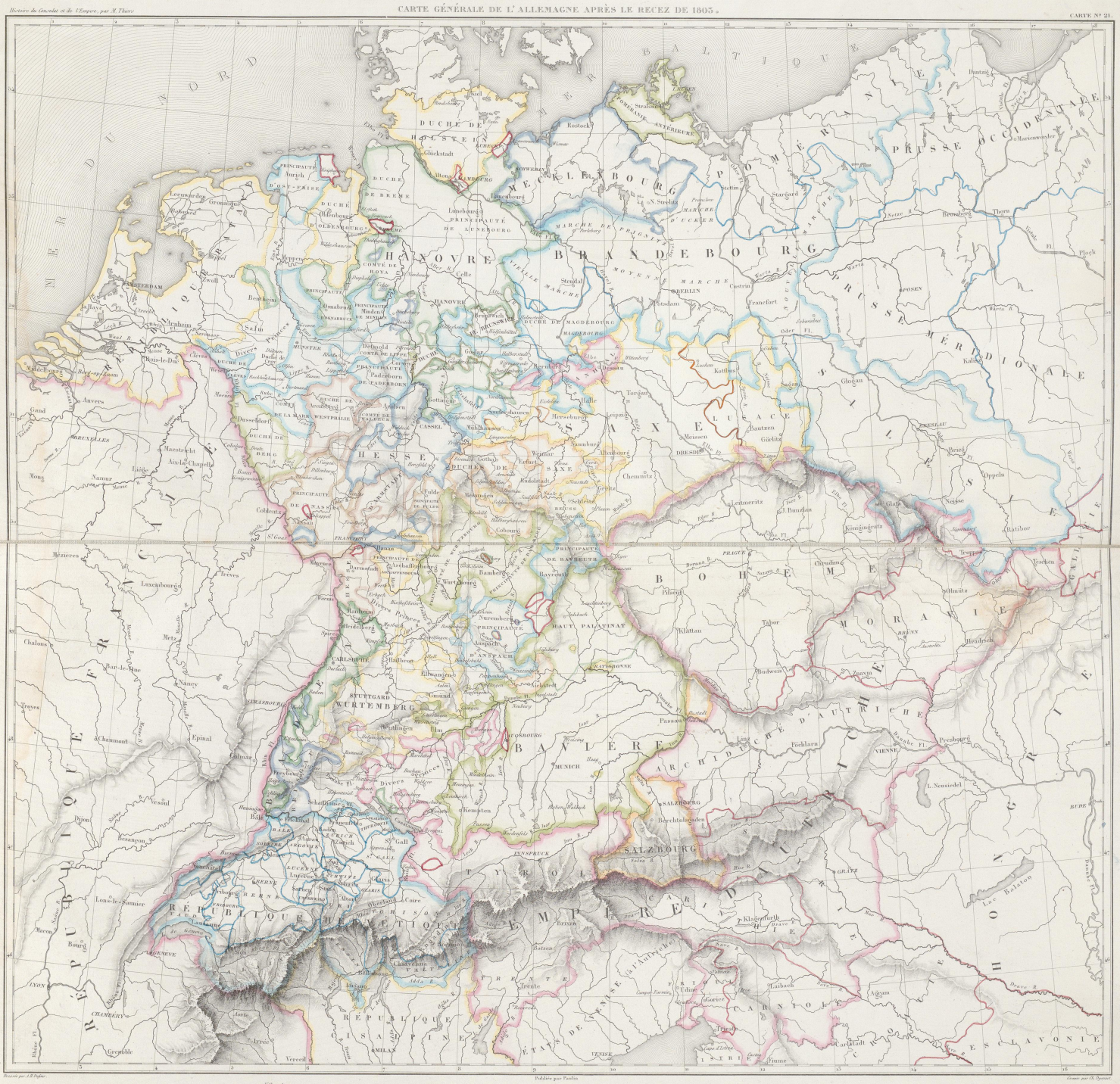

Dressée par J. B. Dufour. Publiée par Paulin. Gravée par Ch. Dyonnet.

Histoire du Consulat et de l'Empire, par M. Thiers

ILE DE St DOMINGUE

CARTE N°22.

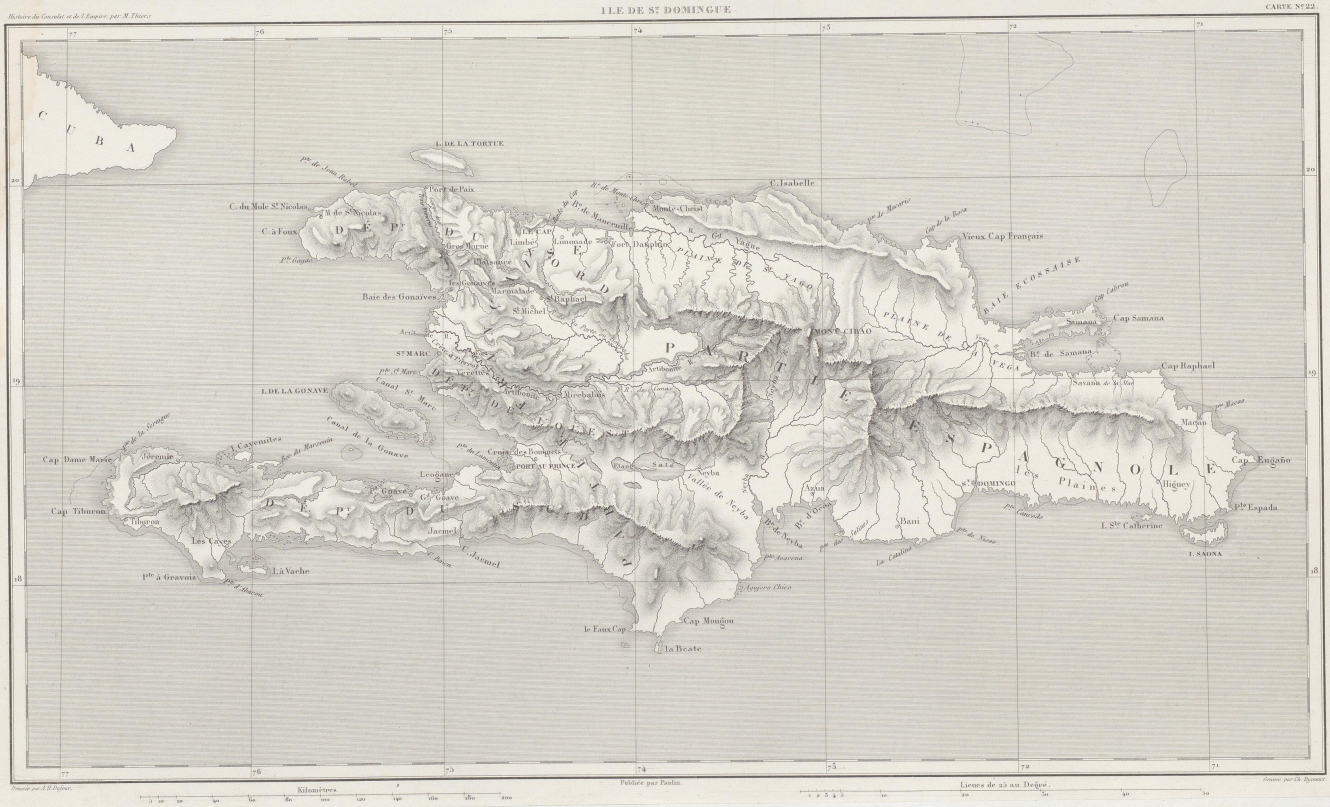

Dictionnaire du Consulat et de l'Empire, par M. A. Thiers.

CARTE GÉNÉRALE DE LA MANCHE.

CARTE N° 23.

CANAL DE BRISTOL
ANGLETERRE
MANCHE
FRANCE
PAYS-BAS
ALLEMAGNE
Bristol
LONDRES
Reading
Greenwich
Sheppey
Margate
Nord Foreland
Dungeness
Douvres
Folkestone
Canterbury
Rochester
Tunbridge
Guildford
Winchester
Salisbury
Chichester
Portsmouth
Isle of Wight
Newport
Yarmouth
Brighton
Dorchester
Exeter
Plymouth
Falmouth
Land's End
Cap Lizard
Bristol Channel
Hartland Point
Boulogne
Calais
Montreuil
Abbeville
Dieppe
Cherbourg
Valognes
Baie de la Seine
Le Havre de Grâce
Yvetot
Rouen
Caen
Bayeux
Lisieux
Pont-Audemer
Pont-l'Evêque
Beauvais
Amiens
Péronne
Soissons
Senlis
Pontoise
Meaux
Château Thierry
Epernay
Chalons sur Marne
Paris
Versailles
Mantes
Dreux
Rambouillet
Corbeil
Etampes
Fontainebleau
Provins
Nogent sur Seine
Troyes
Sens
Montargis
Joigny
Chartres
Alençon
Mayenne
Laval
Vitré
Rennes
Châteaudun
Avranches
Mont St. Michel
Granville
Morlaix
Brest
Pte St. Mathieu
Goumenap
St. Brieuc
Baie de St. Brieuc
C. de la Chèvre
Baie de Douarnenez
Pte du Raz
C. de la Hague
C. de Flamanville
C. Grenez
C. Carteret
I. Guernesey
I. Jersey
Pte de Barfleur
Pte d'Antifer
Pte d'Ailly
Pte du Haut Banc
Pte de Touret
Pte de Bourdel
C. Blanc Nez
C. Gris Nez
Bruges
Ostende
Ypres
Gand
Courtray
Lille
Douai
Arras
Cambrai
Valenciennes
Mons
Maubeuge
Bruxelles
Malines
Anvers
Sud Beveland
Berg op Zoom
Ecluse
Aire
Hesdin
Montreuil
Vervins
Laon
Soissons
Epernay
Chalons sur Marne
Meaux
Senlis
Pontoise
Mantes
Dreux
Evreux
Lisieux
Caen
Bayeux
Rouen
Beauvais
Amiens
Abbeville
Dieppe
Yvetot
Cherbourg
Valognes
Granville
Avranches
Vitré
Rennes
Laval
Mayenne
Alençon
Chartres
Châteaudun
Montargis
Joigny
Sens
Troyes
Nogent sur Seine
Provins
Melun
Fontainebleau
Etampes
Corbeil
Rambouillet
Versailles
Paris
St. Den

CARTE DES PORTS

D'AMBLETEUSE, DE WIMEREUX, DE BOULOGNE ET D'ETAPLES.

Histoire du Consulat et de l'Empire par M. Thiers. CARTE N° 24.

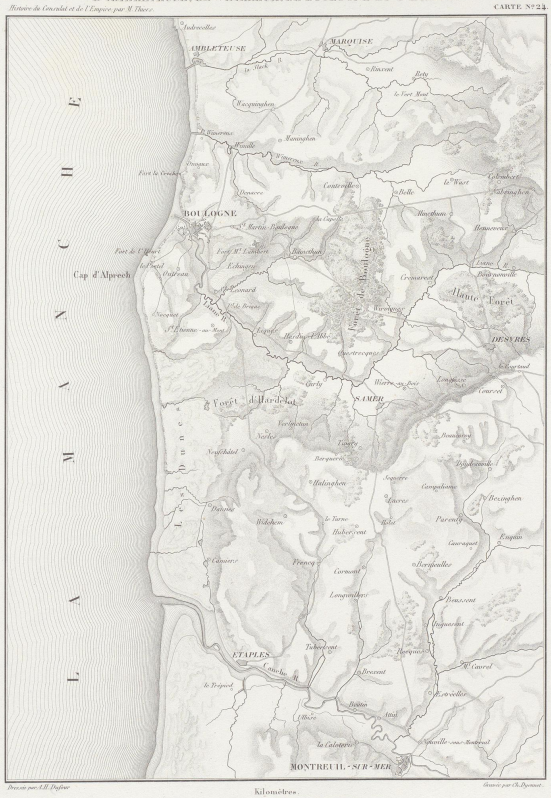

Dessiné par A.H. Dufour *Gravé par Ch. Dyonnet.*

Kilomètres.

1 2 4 6 8 10 12

CARTE DU BASSIN ET DU CAMP DE BOULOGNE.

Dressée par A.H. Dufour. Publiée par Furne. Gravée par Ch. Dyonnet.

100 200 300 400 500 1000 2,000 3,000 Mètres.

PLAN DE LA BATAILLE NAVALE DU FERROL.

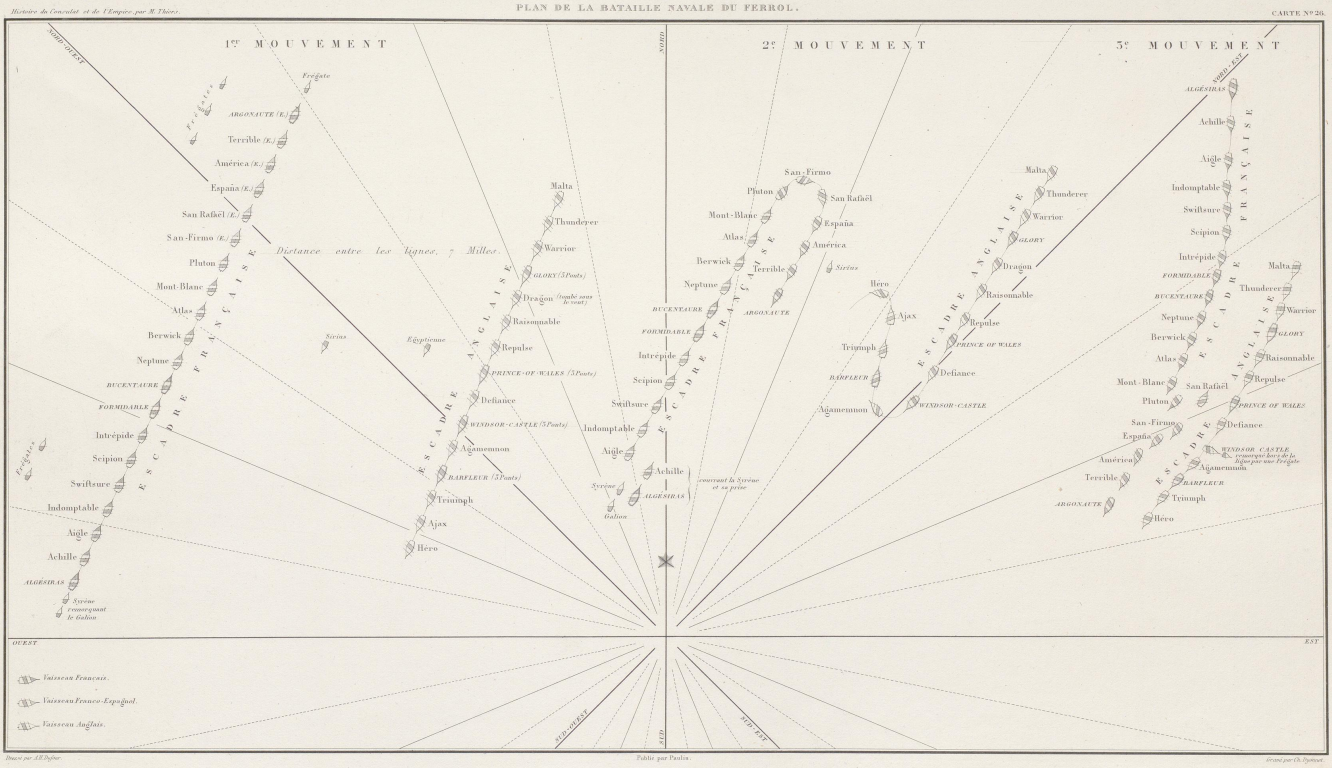

Dessiné par A.H. Dufour. Publié par Paulin. Gravé par Ch. Pyrénet.

Histoire du Consulat et de l'Empire par M. Thiers.

CARTE GÉNÉRALE DE L'EUROPE.

CARTE N° 27.

Dressée par A.H. Dufour.

Publiée par Paulin.

Gravée par Ch. Dyonnet.

Kilomètres

50 100 200 400 600 800 1,000 1,200

Lieues de 25 au Degré.

25 50 100 150 200 250 300

CARTE GÉNÉRALE DE L'ALLEMAGNE.

Dressée par A.H. Dufour. Publiée par Paulin. Gravée par Ch. Dyonnet.

Histoire du Consulat et de l'Empire par M. Thiers.

CARTE DU PAYS COMPRIS ENTRE LE RHIN ET LE DANUBE.

CARTE N° 29.

FRANCFORT
MAYENCE
DARMSTADT
WURTZBOURG
Aschaffenbourg
Bingen
Rhin Fl.
Bamberg
Bayreuth
Forchheim
Neustadt
Windsheim
NUREMBERG
Amberg
HAUT PALATINAT
Mergentheim
Miltenberg
Worms
MANHEIM
Heidelberg
KAISERSLAUTERN
Mont Tonnere
Sarrelouis
Hombourg
SPIRE
LANDAU
Sarreguemines
Bitche
WEISSEMBOURG
CARLSRUHE
Lauterbourg
Neckar Ele.
Ingelfingen
ANSPACH
Crailsheim
Gunzenhausen
HEILBRONN
Hall
Stadtamhof
RATISBONNE
ELWANGEN
Oettingen
Eichstadt
Nordlingen
Aalen
Gmünd
Pforzheim
RASTADT
STUTTGARD
Esslingen
Weissenstein
Geppingen
Heidenheim
Ingolstadt
Neustadt
Donauwerth
Neuburg
Rain
Phalsbourg
SARREBURG
STRASBOURG
Kehl
Offenbourg
Oberkirch
Fribourg
Tübingen
Wertingen
Pfaffenhofen
Rastadt
Ulm
Burgau
Weissenhorn
AUGSBOURG
Leipeim
Ebing
Dachau
Krumbach
Biberach
Riedlingen
Landsberg
MUNICH
Wasserbourg
Memmingen
Mindelheim
Inner See
Rosenheim
Donaueschingen
Mœskirch
Stockach
Engen
KEMPTEN
SCHAFFHOUSE
CONSTANCE
BALE
Rheinfelden
Lauffenbourg
Bregenz
COLMAR
Vieux Brisach
Neuf Brisach
BRIEFORT
St Die
SCHELESTADT
Thann
Tonnerre
Rhin
Danube
Neckar
Main
Lech
Iller
Inn
Isar
Altmühl
Ebrach
Regnitz
Eger
Saale
Naab
Wörnitz
Roth
Iller R.
Lech R.
Inn R.
Isar R.
Danube R.
Neckar R.
Main R.
Rhin R.
Moselle R.
Sarre R.
Meuse R.
Aisne R.
Marne R.
Yonne R.
Seine R.
Loire R.
Saône R.
Rhône R.
Ardèche R.
Durance R.
Isère R.
Drôme R.
Gard R.
Hérault R.
Aude R.
Ariège R.
Garonne R.
Dordogne R.
Lot R.
Tarn R.
Adour R.
Charente R.
Vienne R.
Creuse R.
Cher R.
Allier R.
Loire R.
Sarthe R.
Mayenne R.
Oise R.
Somme R.
Escaut R.
Lys R.
Meuse R.
Moselle R.
Saône R.
Rhône

Histoire du Consulat et de l'Empire par M. Thiers.

PLAN DE LA BATAILLE DE TRAFALGAR.

CARTE N° 50.

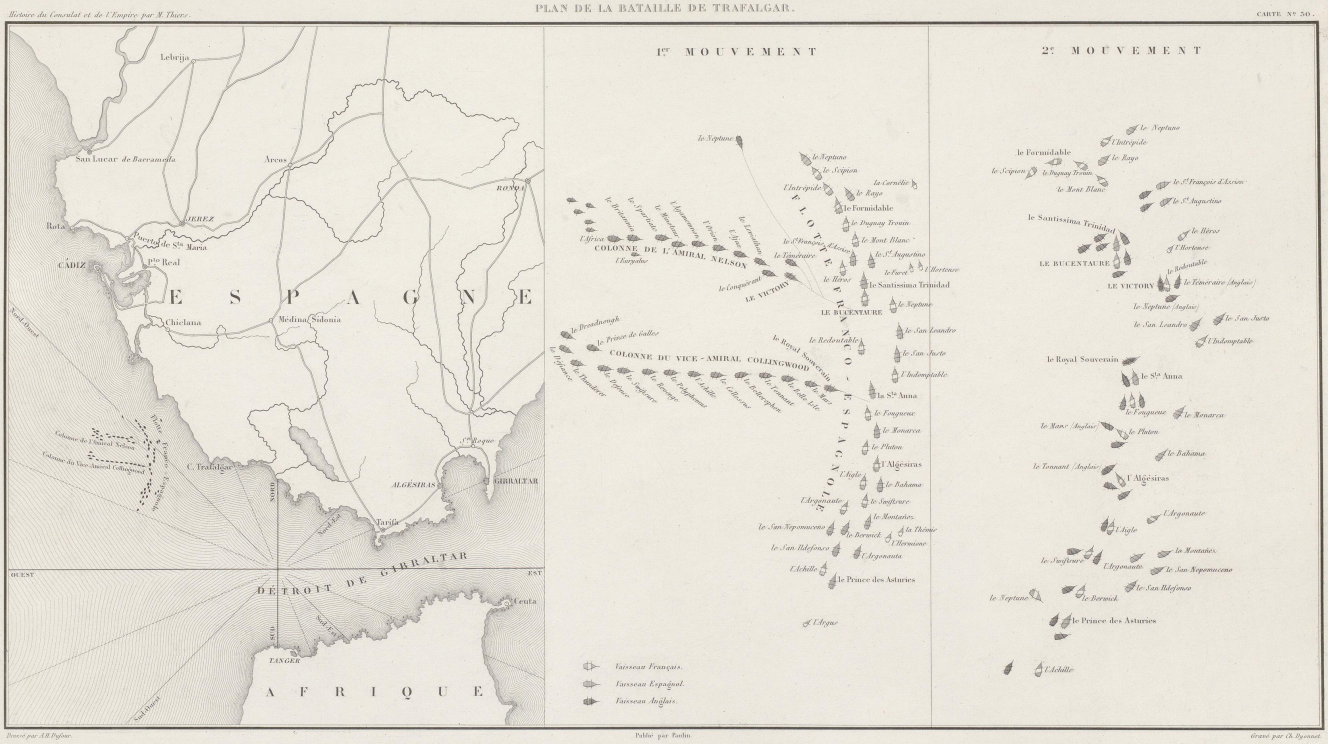

Dressé par A.H. Dufour.

Publié par Paulin.

Gravé par Ch. Dyonnet.

Histoire du Consulat et de l'Empire par M. Thiers.

CARTE GÉNÉRALE DE LA CHAINE DES ALPES.

CARTE N° 51.

Histoire du Consulat et de l'Empire par M. Thiers.

CARTE DE L'AUTRICHE ET DE LA MORAVIE.

CARTE N° 32.

Histoire du Consulat et de l'Empire, par M. Thiers.

PLAN DU CHAMP DE BATAILLE D'AUSTERLITZ.

CARTE N° 55.

CARTE DE LA FRANCONIE ET DE LA SAXE.

Dressée par A.H. Dufour.

Kilomètres.

Publiée par Paulin.

Lieues de 25 au Degré.

Gravée par Ch. Bynaert.

Histoire du Consulat et de l'Empire par M. Thiers.

PLAN DES CHAMPS DE BATAILLE D'IENA ET D'AWERSTAEDT.

Rosbach

CARTE N° 35.

Dressé par A.H. Dufour.

Kilomètres.

Publié par Paulin.

Lieues de 25 au Degré

Gravé par Ch. Dyonnet.

CARTE DU NORD DE L'ALLEMAGNE.

MER DU NORD
MER BALTIQUE
DANEMARK
Schleswig
I. Helgoland
I. DE RÜGEN
STRALSUND
GOLFE DE DANTZIG
DANTZIG
Elbing
Marienburg
Marienwerder
Rostock
Wismar
LUBECK
Travemünde
Cuxhaven
Stade
HAMBOURG
Schwerin
MECKLENBOURG
Lauenburg
Lüneburg
Groningue
Emden
Leer
BREME
Verden
Lac de Mark
Prenzlow
STETTIN
Stargard
Anklam
Greifswald
Demmin
Treptow
Colberg
Cöslin
Lauenburg
Bütow
Neustettin
Dirschau
Graudenz
Thorn
Culm
Strasburg
Neumarck
Soldau
Neidenburg
Osterode
Allenstein
Rastenburg
Lötzen
Johannisbourg
Angerburg
Gumbinnen
Insterburg
Tilsit
Memel
Memel R.
Niemen R.
Pregel R.
Vistule R.
Nogat R.
Netze R.
Warta R.
Oder R.
Elbe R.
Weser R.
Ems R.
Rhin R.
Meuse R.
Escaut R.
Lippe R.
Ruhr R.
Main R.
Moselle R.
Sarre R.
Nahe R.
Neckar R.
Danube R.
Inn R.
Lech R.
Iller R.
Aar R.
Sieg R.
Lahn R.
Fulde R.
Werra R.
Saale R.
Unstrut R.
Mulde R.
Havel R.
Spree R.
Nieder Spree R.
Ober Spree R.
Schwarze Elster R.
Weisse Elster R.
Pleisse R.
Saale R.
Bober R.
Queis R.
Katzbach R.
Oder R.
Neisse R.
Glatz R.
Elbe R.
Moldau R.
Eger R.
Zuyder Zee
Dollart
Lac de Constance
HANOVRE
Groningue
Osnabrück
Minden
Brunswick
Hameln
Hildesheim
HANOVRE
Zutphen
Deventer
Rhin R.
Wesel
Münster
Ems R.
Lippe R.
Paderborn
WESTPHALIE
Ruhr R.
Rhin R.
Duché de Berg
Julliers
COLOGNE
AIX-la-Chapelle
Sieg R.
Maëstricht
Meuse R.
Escaut R.
FRANCE
CORLENTZ
Moselle R.
NASSAU
Lahn R.
Fulde R.
Werra R.
CASSEL
Göttingue
Northausen
Sondershausen
Eisenach
GOTHA
ERFURT
WEIMAR
IENA
Naumbourg
Halle
Saale R.
Unstrut R.
Torgau
LEIPZIG
Mulde R.
Elbe R.
Dessau
Wittenberg
Zerbst
Barby
Calbe
Aschersleben
Quedlinbourg
Halberstadt
Wernigerode
Osterode
Goslar
Harz
Fulde
Elbe R.
Moldau R.
Eger R.
Aussig
Teplitz
Töplitz
Chemnitz
Freyberg
Pirna
Dresde
Bautzen
Görlitz
Lusace
Lausitz
Zittau
Schandau
Schweidnitz
Neisse
Glatz
Oppeln
Brieg
Breslau
Oder R.
Bober R.
Queis R.
Katzbach R.
Neisse R.
Glogau
Sagan
Sprotte
Grünberg
Crossen
Zullichau
Francfort sur l'Oder
Custrin
Meseritz
Posen
Gnesen
Kalisch
Gnesd.
Kosel
Tarnowitz
Beuthen
Ratibor
Leobschutz
Troppau
Olmutz
Prerau
Hradisch
Brunn
Iglau
Znaym
Budweis
Tabor
Prague
Kolin
Leitmeritz
Saatz
Brüx
Commotau
Elbogen
Carlsbad
Egra
Tepel
Eger R.
Moldau R.
Iser R.
Elbe R.
Saale R.
Unstrut R.
Mulde R.
Havel R.
Spree R.
Nieder Spree R.
Ober Spree R.
Schwarze Elster R.
Weisse Elster R.
Pleisse R.
Saale R.
Bober R.
Queis R.
Katzbach R.
Oder R.
Neisse R.
Glatz R.
Elbe R.
Moldau R.
Eger R.
Zuyder Zee
Dollart
Lac de Constance
HANOVRE
Groningue
Osnabrück
Minden
Brunswick
Hameln
Hildesheim
HANOVRE
Zutphen
Deventer
Rhin R.
Wesel
Münster
Ems R.
Lippe R.
Paderborn
WESTPHALIE
Ruhr R.
Rhin R.
Duché de Berg
Julliers
COLOGNE
AIX-la-Chapelle
Sieg R.
Maëstricht
Meuse R.
Escaut R.
FRANCE
CORLENTZ
Moselle R.
NASSAU
Lahn R.
Fulde R.
Werra R.
CASSEL
Göttingue
Northausen
Sondershausen
Eisenach
GOTHA
ERFURT
WEIMAR
IENA
Naumbourg
Halle
Saale R.
Unstrut R.
Torgau
LEIPZIG
Mulde R.
Elbe R.
Dessau
Wittenberg
Zerbst
Barby
Calbe
Aschersleben
Quedlinbourg
Halberstadt
Wernigerode
Osterode
Goslar
Harz
Fulde
Elbe R.
Moldau R.
Eger R.
Aussig
Teplitz
Töplitz
Chemnitz
Freyberg
Pirna
Dresde
Bautzen
Görlitz
Lusace
Lausitz
Zittau
Schandau
Schweidnitz
Neisse
Glatz
Oppeln
Brieg
Breslau
Oder R.
Bober R.
Queis R.
Katzbach R.
Neisse R.
Glogau
Sagan
Sprotte
Grünberg
Crossen
Zullichau
Francfort sur l'Oder
Custrin
Meseritz
Posen
Gnesen
Kalisch
Gnesd.
Kosel
Tarnowitz
Beuthen
Ratibor
Leobschutz
Troppau
Olmutz
Prerau
Hradisch
Brunn
Iglau
Znaym
Budweis
Tabor
Prague
Kolin
Leitmeritz
Saatz
Brüx
Commotau
Elbogen
Carlsbad
Egra
Tepel

CARTE DE LA PRUSSE ORIENTALE ET DE LA POLOGNE

Dressée par A.H. Dufour.

Kilomètres.

Publiée par Paulin

Lieues de 25 au Degré.

Gravée par Ch. Pyonnet.

Histoire du Consulat et de l'Empire par M. Thiers.

CARTE DU PAYS COMPRIS ENTRE LA VISTULE ET LA PREGEL

CARTE N° 38.



Histoire du Consulat et de l'Empire par M. Thiers.

PLANS DES ENVIRONS DE CZARNOWO, PULTUSK, GOLYMIN ET SOLDAU.

CARTE N° 39.

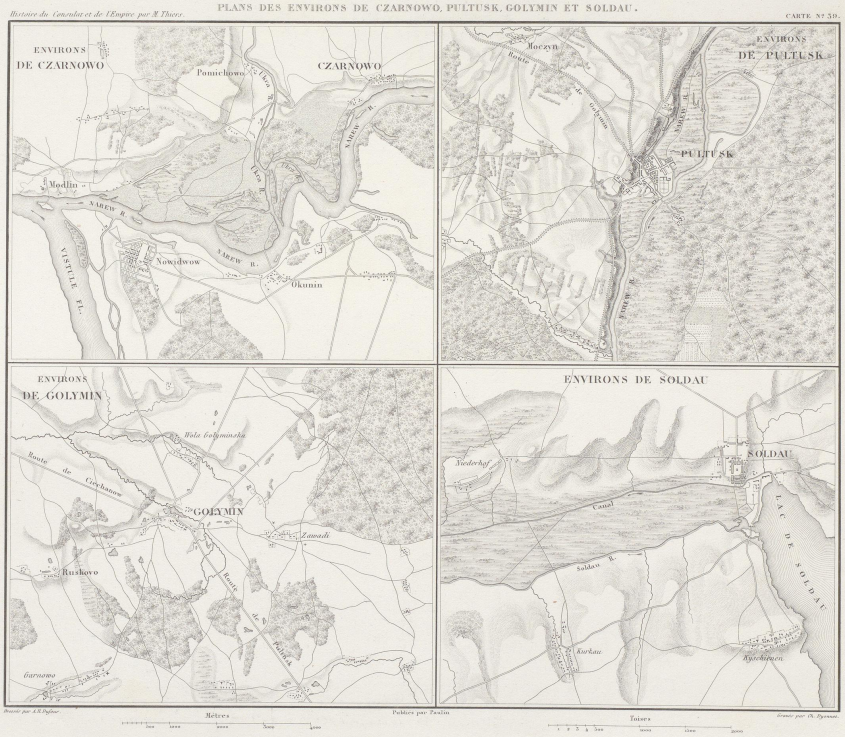

Dessiné par A. H. Dufour.

Mètres

Publiés par Paulin

Toises

Gravé par Ch. Dyonnet.

PLAN DU CHAMP DE BATAILLE D'EYLAU.

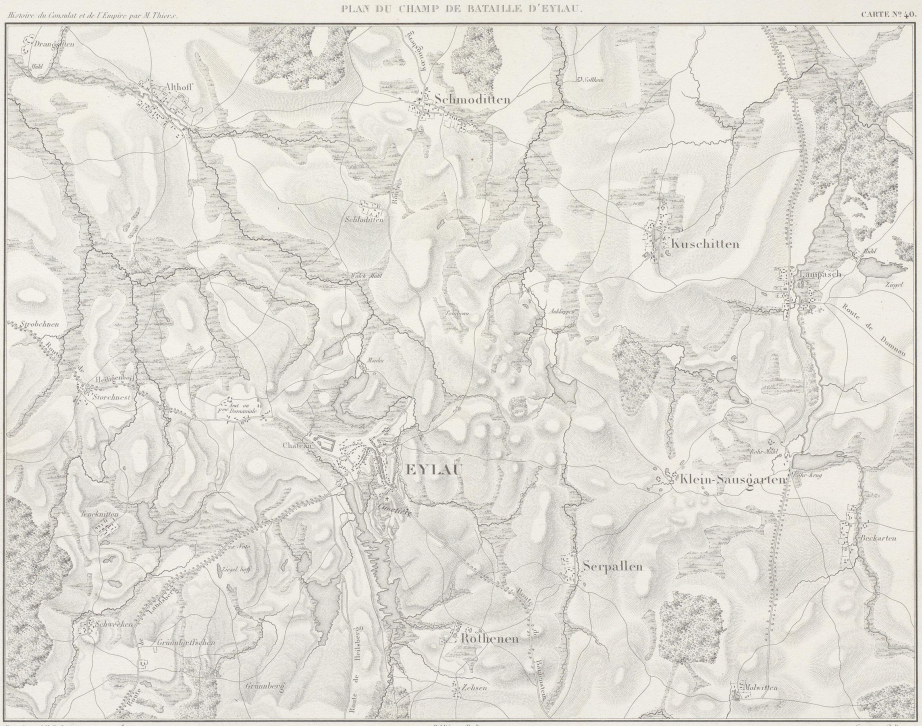

Dessiné par H. Dufour. Publié par Paulin. Gravé par Ch. Dyonnet.

Mètres

Toises

Histoire du Consulat et de l'Empire par M. Thiers.

PLAN DE LA VILLE DE DANTZIG ET DE SES ENVIRONS

CARTE N° 41.

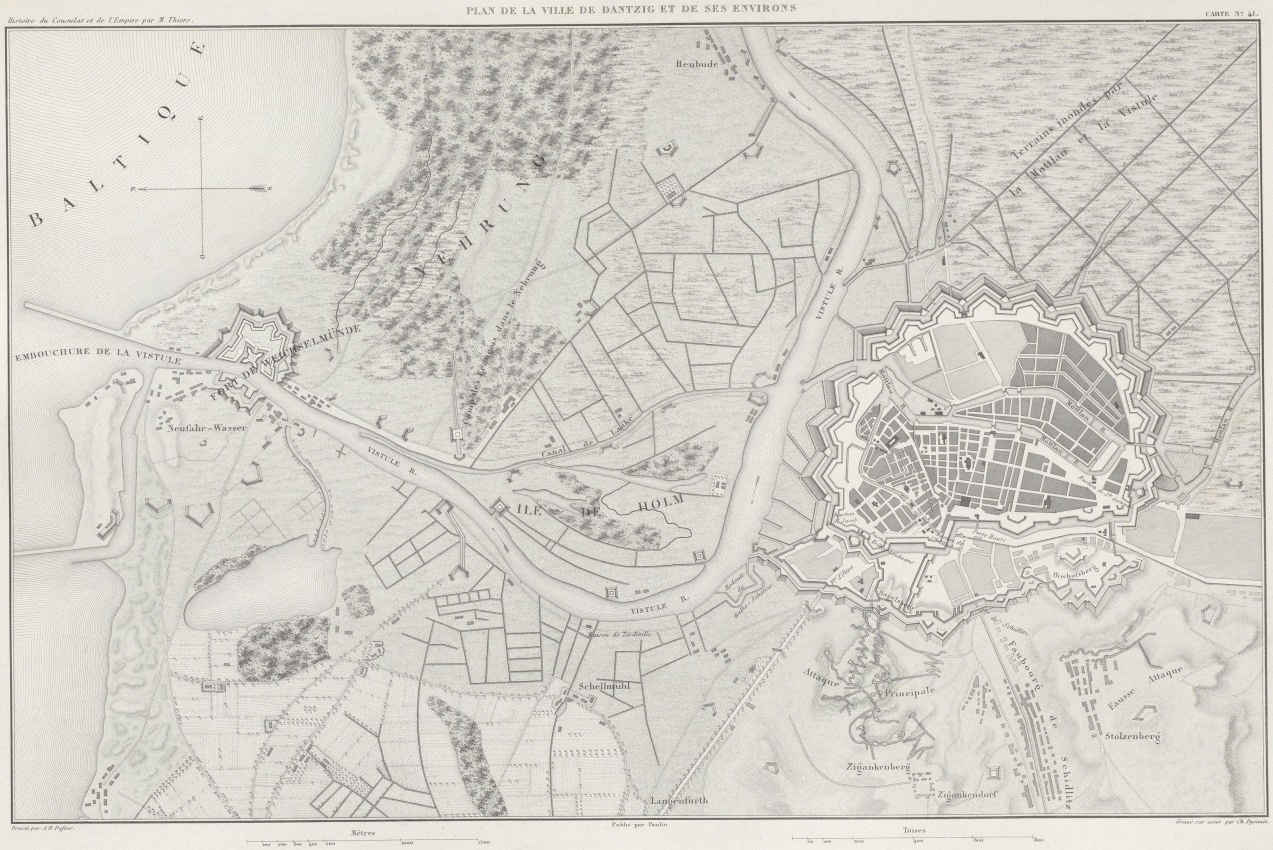
BALTIQUE
Heubude
Terrains inondés par la Nogat et la Vistule
SEHRUNG
EMBOUCHURE DE LA VISTULE
FORT DE WEICHSELMÜNDE
Neufahr-Wasser
VISTULE R.
Canal de Lochke
ILE DE HOLM
Schellmühl
Langenfurth
Bastion Royal
Bastion Elisabeth
Bastion Reine
Bastion Prince Royal
Bastion Prince Henri
Bastion Prince Frédéric
Bastion Prince Guillaume
Bastion Prince Ferdinand
Bastion Prince Auguste
Bastion Prince Charles
Bastion Prince Louis
Bastion Prince Conti
Bastion Prince Adalbert
Bastion Prince Sigismond
Bastion Prince Albert

Histoire du Consulat et de l'Empire par M. A. Thiers

PLAN DU CHAMP DE BATAILLE DE FRIEDLAND.

CARTE N° 42

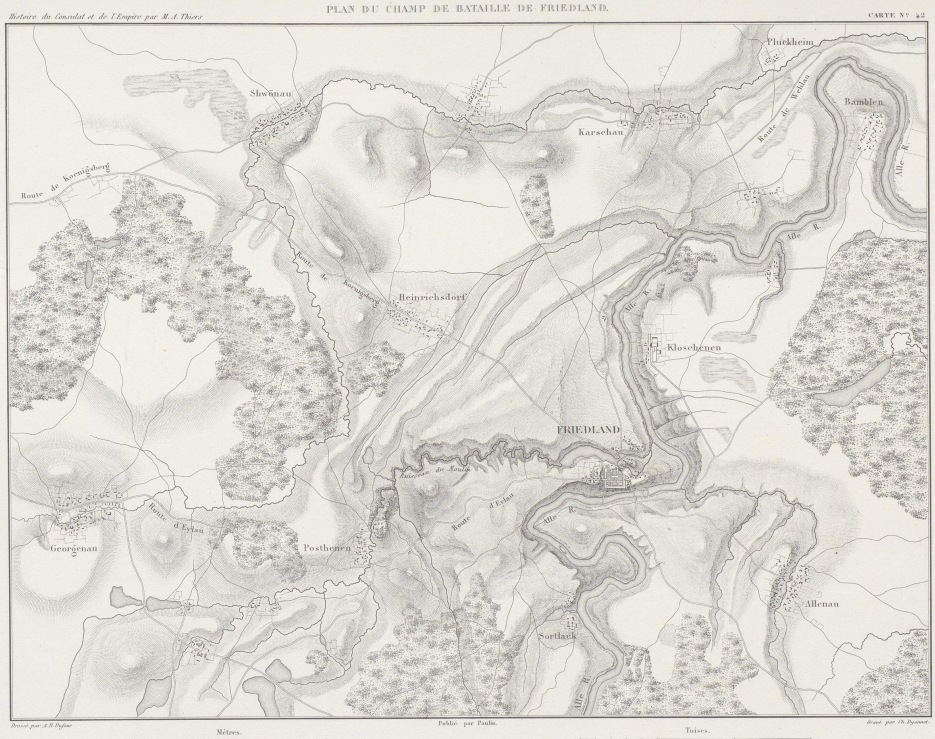

Dressé par A. H. Dufour

Publié par Paulin.

Gravé par Ch. Dyonnet.

Mètres.

Toises.

Myriamètres.

Lieues de 25 au degré

CARTE DES ENVIRONS DE BAYLEN

PLAN DE SARAGOSSE ET DE SES ENVIRONS.

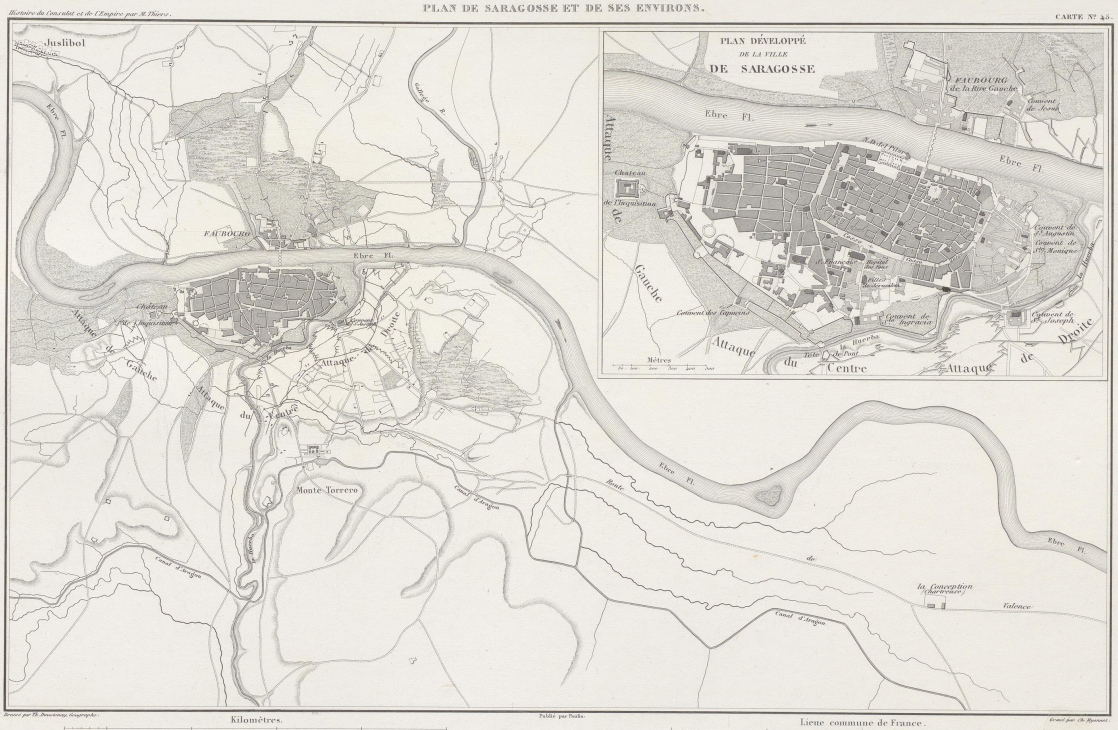

Gravé par Th. Bouchevaux, Géographe.

Publié par Paulin.

Gravé par Ch. Rymond.

Kilomètres.

Hectares. 0 1 2 3 4

Lieue commune de France.

0 1/2 1/4 1/8 1

CARTE DU PAYS COMPRIS ENTRE LE DANUBE ET L'ISAR, DE RATISBONNE A LANDSHUT.

Histoire du Consulat et de l'Empire par M. Thiers. CARTE N° 46.

Dressée par A.H. Dufour. Publiée par Dufour. Gravée par Ch. Dyonnet.

Kilomètres
1 2 3 4 5 10 15 20

Lieues de 25 au degré.
¼ ½ 1 2 3 4 5 6

Histoire du Consulat et de l'Empire par M. Thiers.

CARTE DES ENVIRONS D'ECKMÜHL.

CARTE N° 47.

Dessiné par J. H. Dufour. Publié par Fanlin. Gravé par Ch. Spencer.

Mètres. 1,000 500 0 1,000 2,000 3,000 4,000

Toises 1,000 500 0 1,000 2,000

Histoire du Consulat et de l'Empire, par M. A. Thiers.
PLAN DES ENVIRONS DE VIENNE
CARTE N° 48.
Kornenbourg
Klosterneubourg
Bockfluss
Plateau de Wagram
WAGRAM
M A R C H - F E L D
ASPERN
ESSLING
Ile de Lobau
VIENNE
Schoenbrunn
Schwechat
Kilomètres.
Lieues communes de France.
Publié par Paulin.

Histoire du Consulat et de l'Empire, par M.A. Thiers.

PLAN DE L'ILE DE LOBAU

CARTE N° 49.

Histoire du Consulat et de l'Empire par M. A. Thiers.

PLAN DU CHAMP DE BATAILLE DE TALAVERA

CARTE N° 50.

TALAVERA
Tage Fl.
Tage Fl.
Tage Fl.
Alberche R.
Alberche R.
Cavalgate
Route
Route
Route
Route
Ruisseau de Portina
Ruisseau de Portina
Ruisseau de Portina

CARTE DES BOUCHES DE L'ESCAUT

PLANS DES PRINCIPALES PLACES FORTES D'ESPAGNE.

Dressés par Th. Devoetenay

Publiés par Paulin

Gravés par Th. Dyonnet

Retirée du Concubat et de l'Empire par M. Thiers.

CARTE DE LA PARTIE DU PORTUGAL COMPRISE ENTRE LE DOURO, L'OCÉAN ET LA GUADIANA

CARTE N° 53.

Histoire du Consulat et de l'Empire par M. A. Thiers.

CARTE DE LA RUSSIE D'EUROPE

CARTE N° 54.

Gravée par Th. Barrelet.

Publiée par Furne.

Gravée par Ch. Spencer.

Myriamètres.

Lieues de 25 au Degré.

CARTE DE LA ROUTE DE WILNA À MOSCOU

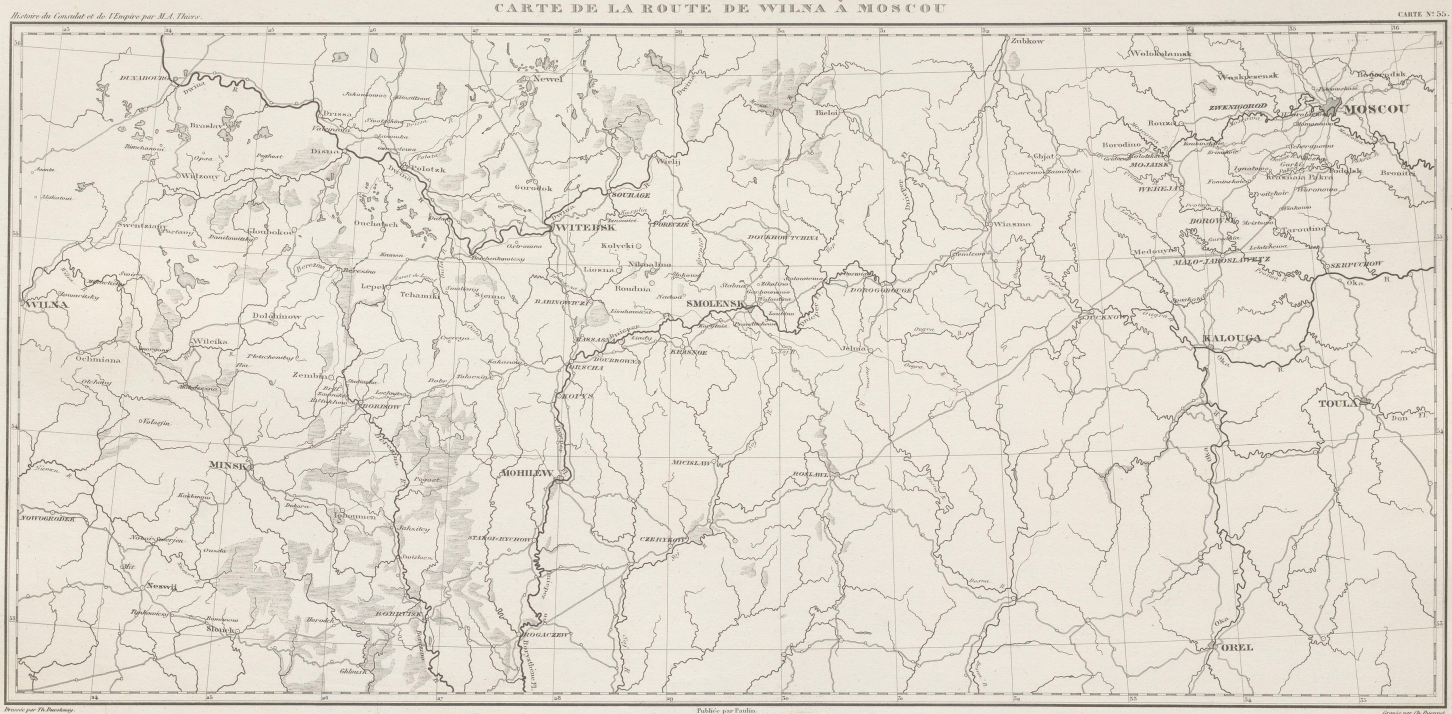

Gravée par Th. Bouchonnet.

Publiée par Paulin.

Gravée par Ch. Dyonnet.

Myriamètres

Kilom. 20 10 0 5 10 15 20

Lieues de 25 au Degré

5 10 20 30 40 50

Histoire du Consulat et de l'Empire par M. Thiers

PLAN DU CHAMP DE BATAILLE DE LA MOSKOWA

CARTE N° 56

Dressé par Th. Dumoulenay

Publié par Paulin

Gravé par Ch. Dyonnet

PLANS DES BORDS DE LA BEREZINA, DE MOSCOU ET DE SMOLENSK

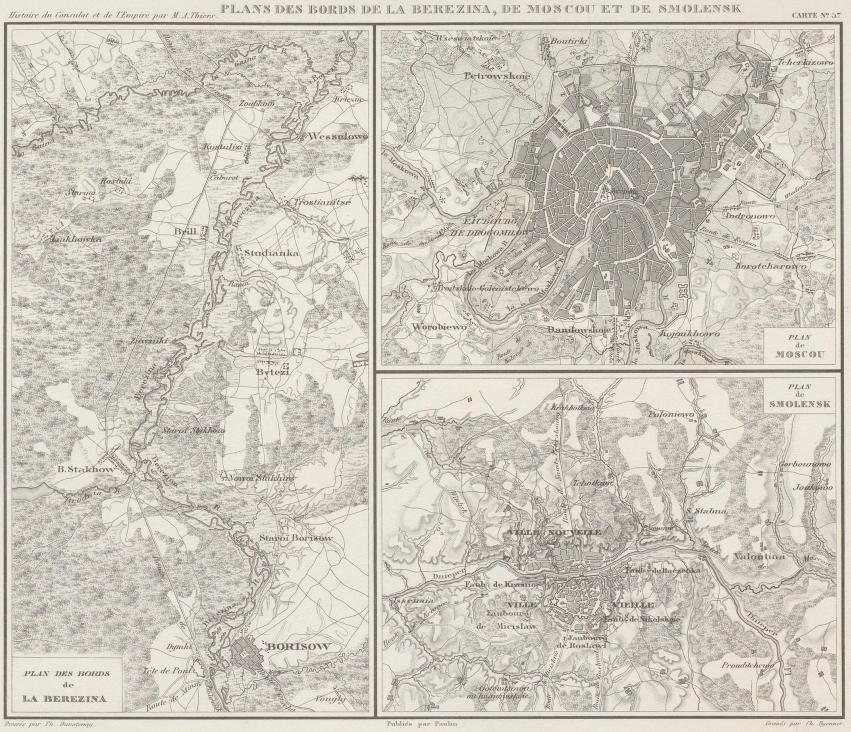

Dessiné par Th. Bonaventure. Publiés par Paulin Gravés par Ch. Eyrenet.

Dessiné par Th. Dufour.

CARTE GÉNÉRALE DE LA SAXE.

Publiée par Fanlin.

Gravée par Ch. Renaut.

CARTE N.° 28.

PLAN DES ENVIRONS DE DRESDE.

Mesures métriques.

Kilom.es 5 0 1 2 3 4 5 6

Lieues de 25 au Degré.

1 ½ 0 1 2 3 4 5 10 15

PLAN DU CHAMP DE BATAILLE DE BAUTZEN.

Dressé par Th. Duvoisney.

Publié par Paulin.

Gravé par Ch. Dyonnet.

PLAN DE LEIPZIG ET DE SES ENVIRONS.

CARTE DE L'EST DE LA FRANCE.

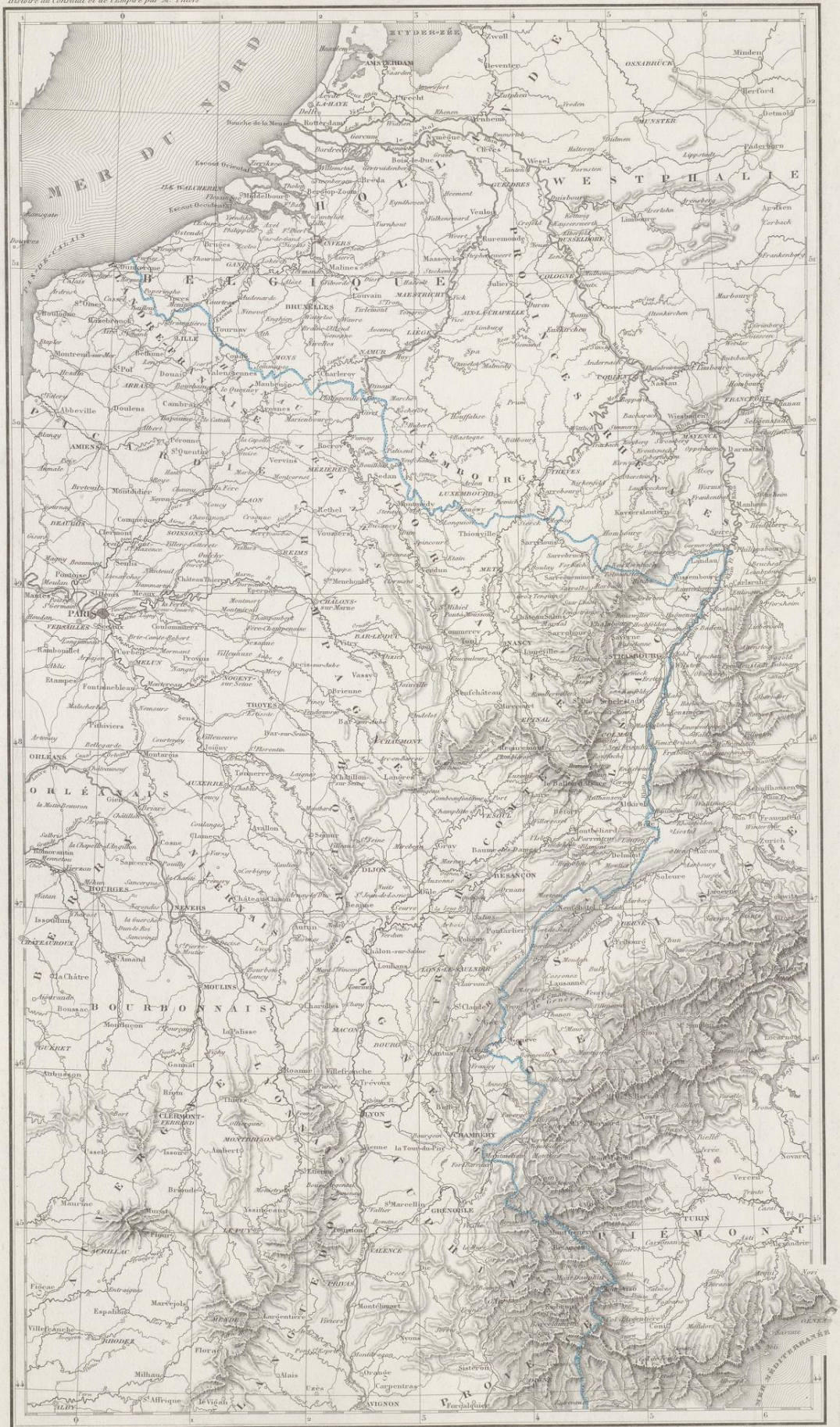

Dressée par Th. Duvotenay — Publiée par Paulin — Gravée par Ch. Pyonnet

Myriamètres. Kil. 10 5 0 1 2 3 4 5 10 15

Lieues de 25 au Degré. 5 10 15 20 25 30 35 40

UNIVERSITÄTS-
BIBLIOTHEK
PADERBORN

CARTE DES VALLÉES DE LA SEINE, DE L'AUBE ET DE LA MARNE.

Dressée par Th. Bussenay

Publiée par Paulin

Gravée par Ch. Dyonnet

Mériamètres

Kil. 10 5 0 1 2 3 4 5 6

Lieues de 25 au Degré

1 0 0 1 2 3 4 5 10 15

ENVIRONS DE MONTEREAU

ENVIRONS DE BRIENNE

Histoire du Consulat et de l'Empire par M. Thiers.

CARTE N° 65

Dressée par Th. Duvotenay. Publiée par Paulin. *Gravée par Ch. Dyonnet.*

UNIVERSITÄTS-
BIBLIOTHEK
PADERBORN

CARTE DES ENVIRONS DE LAON.

LAON
REIMS
SOISSONS
FISMES
CORBENY
NEUFCHATEL
Athies
Eppes
Crepy
Chivy
Pinon
Juvincourt
Guignicourt
Berry-au-Bac
Craonnelle
Ouvilly
Vassogne
Soupir
Vendresse
Beaurieux
Hartennes
Jonchery
Thillois
Sillery
Verzenay
Verzy
Germainville
Pourcy
Courtecon
Cerny
Pargny
Filain
Chevregny
Chéry
Maizy
Condé
Vauxaillon
Braye
Juvigny
Vregny
Coucy
Pont-à-St-Maxe
Bruyères
Clacy
Mauchamp
Nouvelles
Liesse
Sissonne
Neuve-Maison
Laon
Bourg
Chambry
Malmaison
Ardon
Ailles
Fontenoy
Roucy
Cuiry
Ville-en-Tardenois
Mont-Chenot
Rilly
Ecueil
Sillery
Puisieux
Mailly
Merfy
Trépail
Villers-Marmery
Ludes
Chigny
Rosnay
Mareuil
Montigny
Vaudemange
Germaine
Bouleuse
Pargny
Prunay
Cormicy
Guignicourt
Pontavert
Corbeny
Chermizy
Ailles
Craonne
Craonnelle
Ailles
Maizy
Cormicy
Pontavert
Corbeny
Neufchatel
Juvincourt
Guignicourt
Berry-au-Bac
Pourcy
Germainville
Verzenay
Verzy
Sillery
Thillois
Jonchery
Fismes
Beaurieux
Hartennes
Soissons
Vregny
Juvigny
Coucy
Pont-à-St-Maxe
Bruyères
Clacy
Mauchamp
Nouvelles
Liesse
Sissonne
Neuve-Maison
Laon
Bourg
Chambry
Malmaison
Athies
Eppes
Crepy
Chivy
Pinon
Cerny
Pargny
Filain
Chevregny
Chéry
Maizy
Condé
Vauxaillon
Braye
Soupir
Vendresse
Ouvilly
Vassogne
Craonnelle
Ailles
Fontenoy
Roucy
Cuiry
Ville-en-Tardenois
Mont-Chenot
Rilly
Ecueil
Sillery
Puisieux
Mailly
Merfy
Trépail
Villers-Marmery
Ludes
Chigny
Rosnay
Mareuil
Montigny
Vaudemange
Germaine
Bouleuse
Prunay
Cormicy
Guignicourt

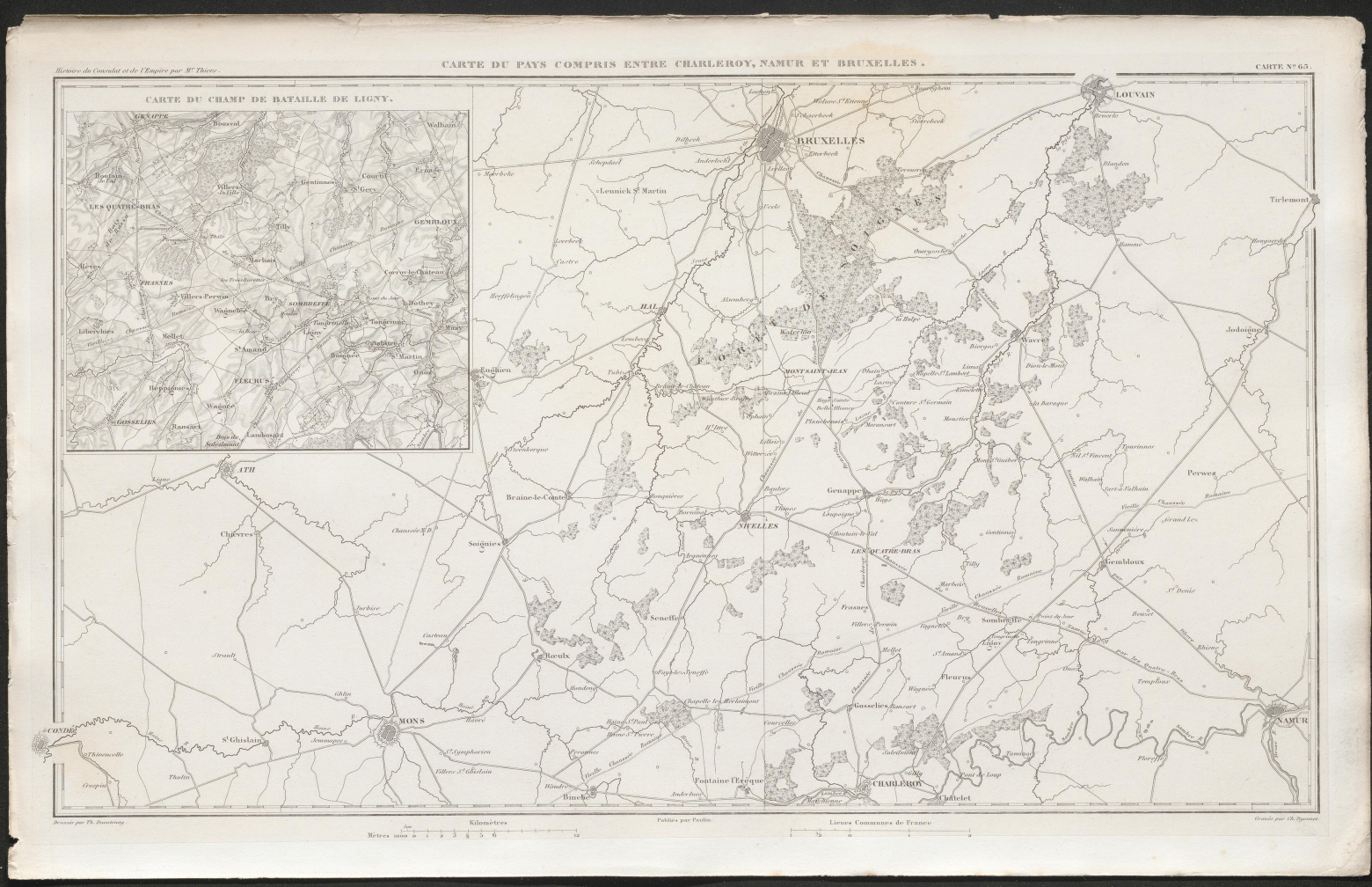
Histoire du Consulat et de l'Empire par Mr Thiers.
CARTE DU PAYS COMPRIS ENTRE CHARLEROY, NAMUR ET BRUXELLES.
CARTE No 65.
CARTE DU CHAMP DE BATAILLE DE LIGNY.
GENAPPE
Bousval
Walhain
Houtain le Val
Villers la Ville
Gentinnes
Courtil
St Gery
Erange
LES QUATRE-BRAS
Tilly
GEMBLOUX
Marbais
Rêves
FRASNES
Corroy-le-Château
Villers-Perwin
Bry
SOMBREFFE
Bothey
Wagnelée
Tongrinne
Liberchies
Mellet
Ligny
Mazy
St Amand
Boignée
St Martin
Onoz
Heppignies
FLEURUS
Wagnée
GOSSELIES
Ransart
Lambusart
Dos de Soleilmont
LOUVAIN
BRUXELLES
Lennick St Martin
Tirlemont
Jodoigne
HAL
FORÊT DE SOIGNES
Wavre
Enghien
MONTSAINT-JEAN
Genappe
Braine-le-Comte
NIVELLES
Soignies
Chièvres
LES QUATRE-BRAS
Gembloux
Perwez
Seneffe
Sombreffe
Rœulx
Fleurus
Gosselies
MONS
St Ghislain
CONDÉ
Thivencelle
Crespin
Binche
Fontaine l'Evêque
CHARLEROY
Châtelet
NAMUR
Dressée par Th. Dumoulinay.
Kilomètres
Mètres 1000 0 1 2 3 4 5 6 12
Publiée par Paulin.
Lieues Communes de France
Gravée par Ch. Dyonnet.

Histoire du Consulat et de l'Empire par Mr. Thiers.

PLAN DU CHAMP DE BATAILLE DE WATERLOO

CARTE No. 66.

Dressé par Th. Duvotenay. Publié par Paulin. Gravé par Ch. Pigonnet.

Kilomètres. Lieue commune de France.

Mètres 500 0 1 2 3 4 1/4 1/2 3/4 1

Zu diesem Werk ~~gehört~~ (gehören)
66 Karte(n), — Faltblatt(blätter),
— sonstige Beilage(n).